







Cap. 2 CENTRI STORICI, MANUFATTI STORICI SPARSI E DEL PATRIMONIO EDILIZIO MONTANO

Art.11		Centri storici (A101_P)
Art.11		Centri Storici : perimetro ed indicazione della tavola dei centri storici di riferimento (A101_P)
Art.11		Insedimenti storici isolati e numero edificio (A102_P)
Art.11		Insedimenti storici isolati: elemento puntuale (Z318_N, Z320_N)
Art.11.1		Patrimonio Edilizio Montano - Ca da Mont (A301_P)








CATEGORIE DI INTERVENTO CENTRI STORICI

EDIFICI









SPAZI DI PERTINENZA

	Elemento storico puntuale e relativo numero identificativo (A104_N)		Spazio privato degli edifici, spazio di pertinenza categoria di intervento: RESTAURO (A404_P)
	R1 Restauro (A203_P)		Spazio privato degli edifici, spazio di pertinenza categoria di intervento: RISANAMENTO CONSERVATIVO (A404_P)
	R2 Risanamento conservativo (A204_P)		Spazio privato degli edifici, spazio di pertinenza categoria di intervento: RISTRUTTURAZIONE (A404_P)
	R3 Ristrutturazione edilizia (A205_P)		
	R6 Demolizione (A208_P)		
	Fronte di pregio e vincoli puntuali (A407_L)		
	Fronte da riqualificare unitariamente (A408_L)		
	Fronti che costituiscono allineamenti con valore d'insieme (C201_L)		
1	Numero identificativo scheda del centro storico		

Cap. 3 AREE AD USO PREVALENTEMENTE RESIDENZIALE












Art.12		Aree residenziali consolidate (B101_P)
Art.13		Consolidate speciali (B101_P)
Art.14		Aree residenziali di completamento estensive (B103_P)
Art.15		Aree residenziali di completamento semiestensive (B103_P)
Art.16		Aree residenziali di completamento intensive (B103_P)
		Edilizia abitativa popolare (C102_P)
Art.17		Verde Privato (H101_P)

Cap. 4 AREE DESTINATE PREVALENTEMENTE AD ATTIVITA' ECONOMICA

Art. 18	AREE PER ATTREZZATURE TURISTICHE - GENERALITA'	
Art.19		Ricettive ed alberghiere (D207_P)
Art.20		Aree per campeggio (D216_P)
Art.21		Aree per attività commerciali (D121_P)
Art. 23	AREE PER ATTIVITA' PRODUTTIVE - GENERALITA'	
Art.24		Aree produttive del settore secondario di interesse provinciale (D101_P)
Art.25		Aree produttive del settore secondario di interesse locale (D104_P)
Art.27		Area estrattiva. Cave (L108_P)
Art.28		Discariche- Rifiuti solidi urbani (L102_P)
Art.29		Aree per attrezzature tecnologiche (F803_P)







Cap. 5 AREE PER ATTREZZATURE E SERVIZI PUBBLICI DI INTERESSE COLLETTIVO E AREE PER ATTIVITA' SOCIALI PRIVATE

Art. 30 AREE PER SERVIZI PUBBLICI DI INTERESSE COLLETTIVO - GENERALITA'

Art.31		Attrezzature pubbliche e di interesse generale. Civili amministrative (F201_P)	Art.31		Attrezzature pubbliche e di interesse generale. Assistenziali pubbliche(F213_P)
Art.31		Attrezzature pubbliche e di interesse generale. Scolastiche e culturali (F203_P)	Art.31		Attrezzature pubbliche e di interesse generale. Assistenziali private (F213_P)
Art.31		Attrezzature pubbliche e di interesse generale di livello locale. Sportive (F207_P)	Art.31		Attrezzature pubbliche e di interesse generale. Ospedaliere (F113_P)
Art.31		Attrezzature pubbliche e di interesse generale. Di interesse comune (F201_P)			
Art.32		Verde pubblico (F301_P)			
Art.33		Parcheggio pubblico (F305_P)			
Art. 34		Cimiteri (F801_P)			
Art.35		Aree per attività sociali private (H102_P)			

Cap. 6 AREE DESTINATE ALLE ATTIVITA' AGRO SILVO PASTORALI




Art. 36 AREE CON DESTINAZIONE AGRICOLE, A BOSCO, A PASCOLO ED IMPRODUTTIVE - GENERALITA'

Art.37	AREE AGRICOLE E1-E2-E3		
Art.38		E1) Aree agricole di interesse provinciale (E103_P)	Art.41  E4) Aree a bosco (E106_P)
Art.39		E2) Aree agricole di pregio (E104_P)	Art.42  E5) Aree a pascolo (E107_P)
Art.40		E3) Aree agricole di interesse locale (E109_P)	Art.43  E6) Aree improduttive (E108_P)








Cap. 7 AREE PER INFRASTRUTTURE E SERVIZI

Art. 44 AREE PER LA VIABILITA' E GLI SPAZI PUBBLICI




























	Strada di seconda categoria in progetto (F408_L)
	Strada di terza categoria in progetto (F411_L)
	Viabilità locale di progetto (F417_L)
	Strada di seconda categoria esistente (F501_P / F406_L)
	Strada di terza categoria esistente (F501_P/F409_L)
	Strada di quarta categoria esistente (F501_P / F412_L)
	Strada locale esistente (F601_P/ F 415_L)
	Strada di seconda categoria in potenziamento (F502_P/ F407_L)
	Strada di terza categoria in potenziamento (F502_P/ F410_L)
	Strada di quarta categoria in potenziamento (F502_P / F413_L)
	Strada locale in potenziamento (F602_P/ F 416_L)

	Pista ciclabile esistente (F420_L)
	Pista ciclabile di progetto (F421_L)
	Svincolo (F424_N)







PREVISIONI SPECIFICHE DEL PRG

Art.66		Piano attuativo ai fini generali (Z501_P)
Art.66		Piano attuativo ai fini speciali (Z502_P)
Art.66		Piano attuativo di recupero (Z503_P)
Art.66		Piano attuativo di lottizzazione (Z504_P)
Art.66		Piano attuativo di riqualificazione urbana (Z504_P)
	 	<p>Area con specifico riferimento normativo (Z602_P)</p> <p>art. 66 bis norme speciali, art. 38 Zona Lin, Zona S. Gio, art. 62 area di protezione ambientale attiva (polo servizi)</p>

TITOLO IV° AREE SOGGETTE A VINCOLI E CAUTELE SPECIALI :

Art.46		Are di rispetto delle strade (G103_P)			
Art.47		Are di rispetto dei cimiteri (G101_P)			
Art.48		Are di rispetto degli elettrodotti DPA (G104_P)	Art.48		Are di rispetto dei depuratori tipo B (G110_P)
Art.49		Are di rispetto metanodotto (G105_P)			
Art.50					
Art.54 bis		Controllo ambientale sulla qualità dei siti. Siti da bonificare (Z603_P)	Art.54 bis		Controllo ambientale sulla qualità dei siti. Siti potenzialmente inquinati (Z607_P)
Art.54 bis		Controllo ambientale sulla qualità dei siti. Siti inquinati bonificati (Z604_P)	Art.54 bis		Controllo ambientale sulla qualità dei siti. Siti non contaminati (Z609_P)
Art.57		Are di protezione dei laghi (Z310_P)			
Art.58		Are di protezione dei biotopi (Z316_P)			
Art.60		Are di protezione dei siti archeologici (Z303_P)			
Art.61		Are di protezione dei contesti paesaggistici (Z203_P)			
Art.61 bis		Are di protezione dei centri storici (Z305_P)			
Art.61 ter		Are di protezione del parco fluviale (Z304_P)			
Art.61 quater		Ambito fluviale di interesse ecologico valenza mediocre (Z312_P)			
		Ambito fluviale di interesse ecologico valenza bassa (Z312_P)			
Art.63		Are di tutela ambientale (Z201_P)			
Art.65		Beni culturali-manufatti o siti di interesse storico-artistico Vincolo diretto manufatti e siti (Z301_P) - Beni Dichiarati di interesse (D. Lgs. 42/2004) - Notifica interesse (L. 364 /1909)			
Art.65		Beni culturali-manufatti o siti di interesse storico-artistico Riconoscimento interesse (art. 12 D. Lgs. 42/2004)			
Art.65		Beni culturali-manufatti o siti di interesse storico-artistico Vincolo indiretto manufatti e siti (Z302_P)			
Art.65 bis		Sito di interesse comunitario (Z309_P)			
Art.65 bis		Are carsiche e grotte e numero identificativo (Z321_N)	Art.65 bis		Manufatti e siti archeologici beni acheologici rappresentativi (Z311_N)
Art.65 bis		Bene ambientale e numero identificativo (Z322_N)	Art.65 bis		Beni architettonici ed artistici rappresentativi codice identificativo (Z318_N)

SEGNi CONVENZIONALI

	Fiumi- torrenti (Z102_P)		Metanodotto (F445_L)
	Corsi d'acqua lineari (Z104_L)		Variazione indice di fabbricabilità (Z902_L)
	Elettrodotto (F444_L) Piloni di sostegno (Z900_N)		Confine comunale (Z403_P)

PIANO REGOLATORE GENERALE DEL COMUNE DI **ARCO**



LEGENDA GENERALE

APPROVAZIONE DELLA GIUNTA PROVINCIALE
Deliberazione n. 7589 del 6 dicembre 1999
In vigore dal 5 gennaio 2000.



AREA TECNICA COMUNALE
Via S. Pietro 1 Arco (TN)
Tel 0464-583640
fax 0464-583631

Dirigente area tecnica: Arch. BIANCA MARIA SIMONCELLI

Ufficio Urbanistica: urb. NADIA MARZARI

DATA: novembre 2018