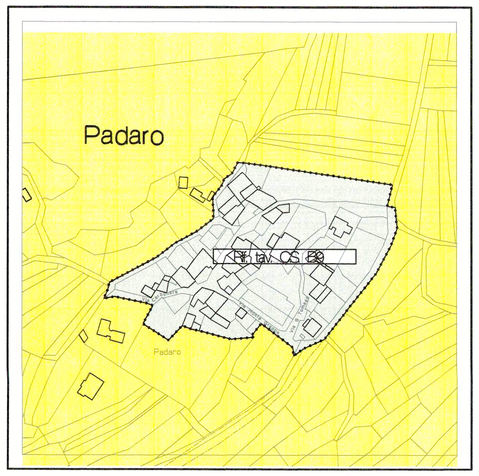

ingrandimento PADARO
scala 1:2000

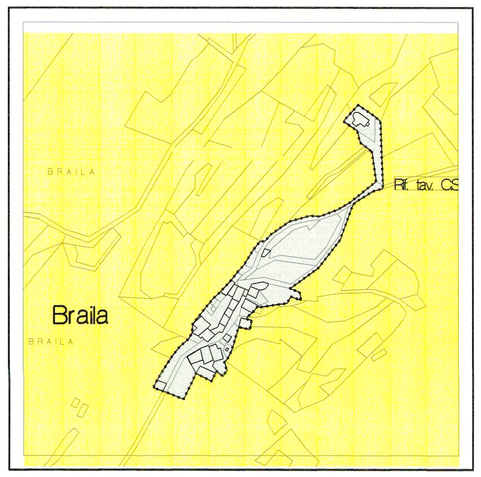

ingrandimento BRAILA
scala 1:2000

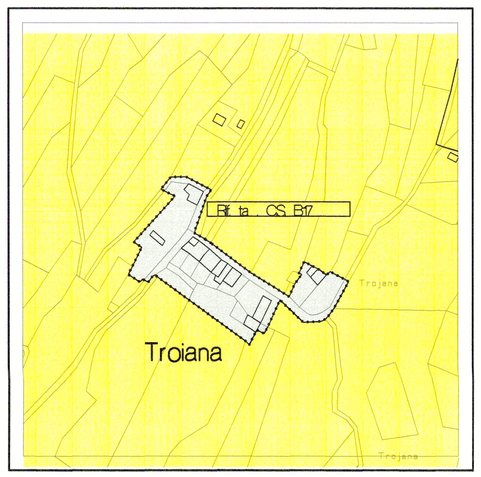

ingrandimento TROIANA
scala 1:2000

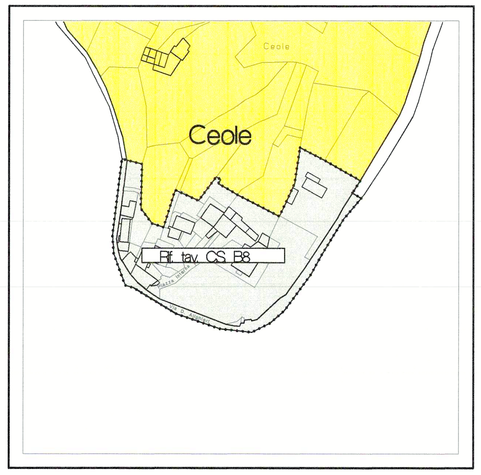

ingrandimento CEOLE
scala 1:2000

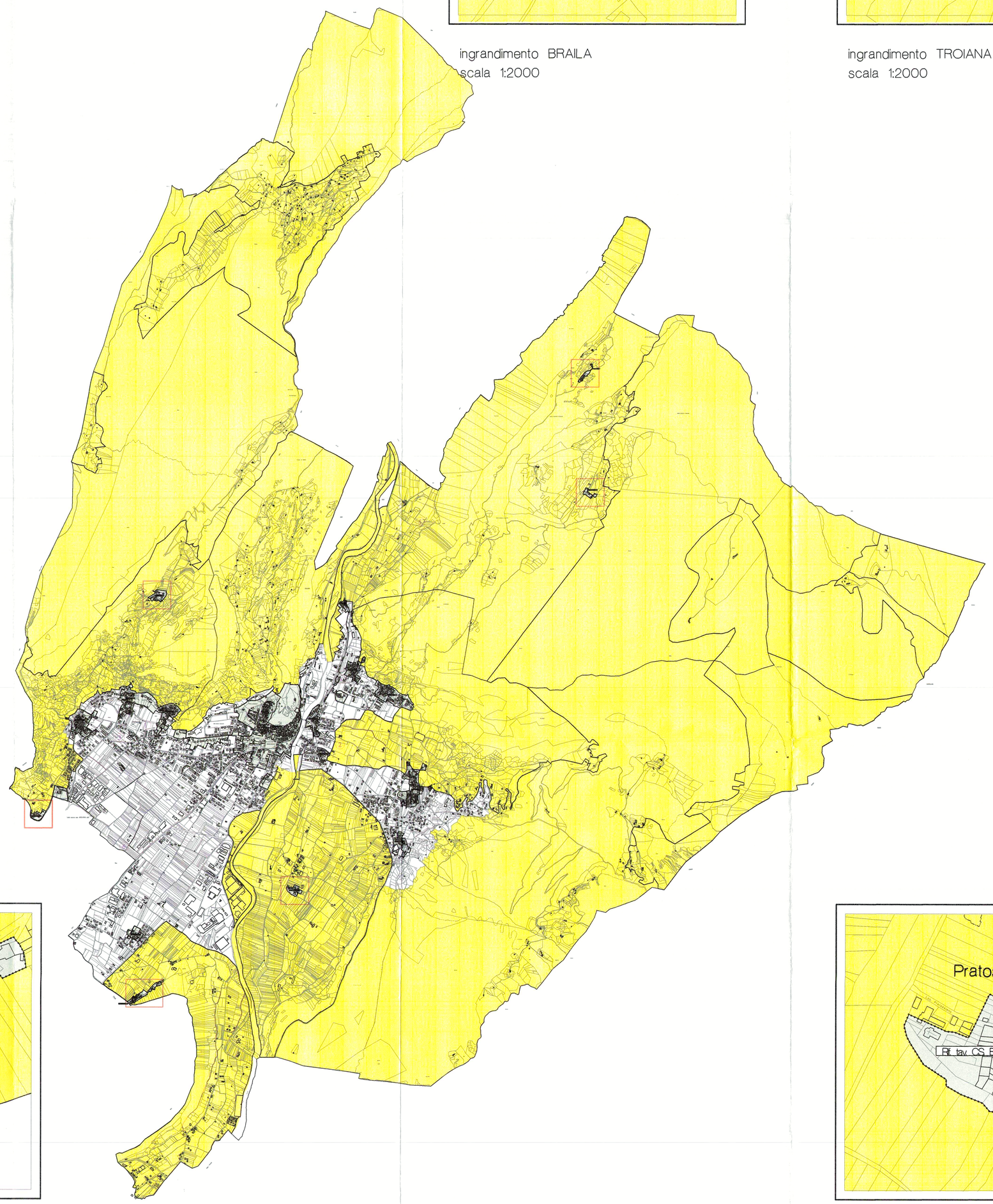

inquadramento generale
scala 1:20000

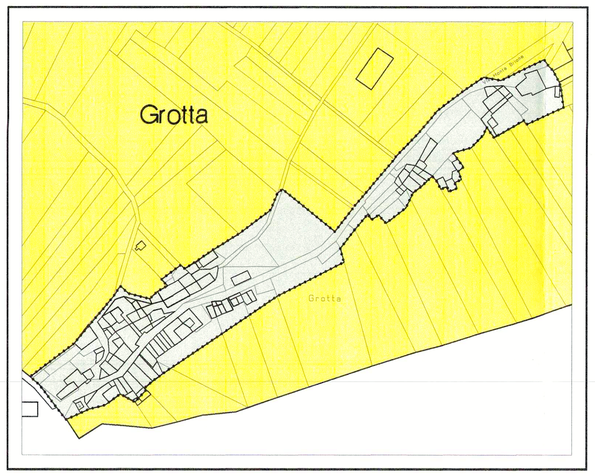

ingrandimento LA GROTTA
scala 1:2000

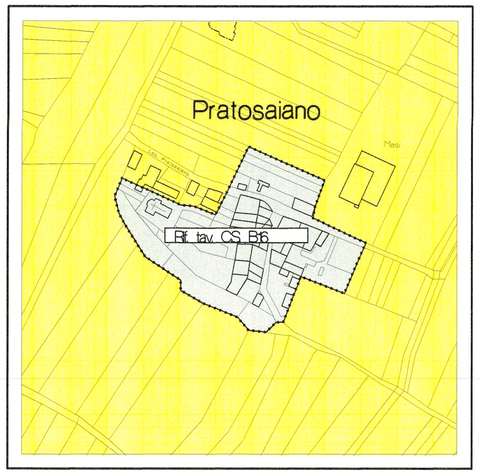

ingrandimento PRATOSAIANO
scala 1:2000

PIANO REGOLATORE GENERALE
DEL COMUNE DI
ARCO

COMUNE DI ARCO - Provincia di Trento
AUTENTICAZIONE DI COPIE DI ATTI E DOCUMENTI
(art. 18 D.PR. n. 445/2000)
La presente copia, composta di n. 1 fogli, è conforme all'originale esibito in questo ufficio e si rilascia in carta LIBERA USO AMM.NE
Arco 17 LUG. 2006

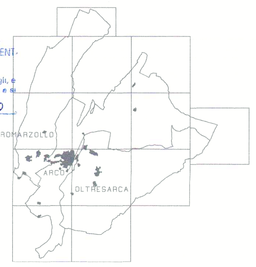

SISTEMA AMBIENTALE A
Adeguamento PUP 2000

Quadro di unione

APPROVAZIONE DELLA GIUNTA PROVINCIALE
Deliberazione n. 7589 del 6 dicembre 1999
in vigore dal 5 gennaio 2000

AGGIORNAMENTI
Variante nr. 1 alle NTA in vigore dal 5 novembre 2003
Variante nr. 2 per OOPP in vigore dal 20 novembre 2002
Variante nr. 3 per OOPP in vigore dal 19 novembre 2003

AREA TECNICA COMUNALE
via S. Pietro 1 Arco (TN)
tel 0464-583640 fax 0464-583631
e mail tecnicourbanistica@comunearco.tn.it

Dirigente area tecnica dott. ing. LUIGI CAMPOSTRINI
Ufficio Urbanistica dott. urb. NADIA MARZARI
geom. PAOLO PEDROTTI

1882 6.9.06

Marzo 2006

A

Elaborazione dati e stesura cartografia eseguita con programma KARTO 9.5.00
redazione cartografia geom. Paolo Pedrotti