Planimetria di progetto

1 : 200

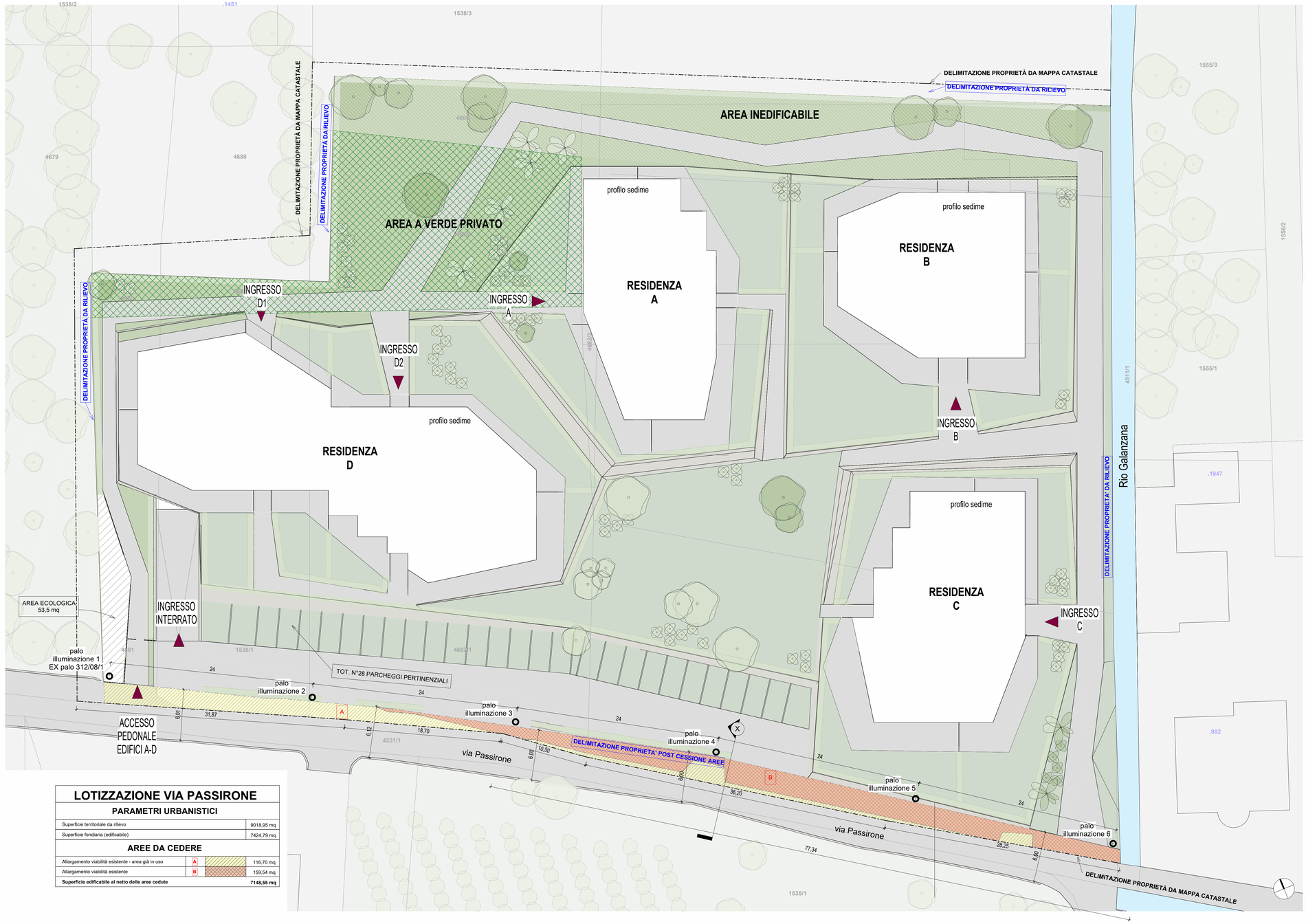

LOTIZZAZIONE VIA PASSIRONE

PARAMETRI URBANISTICI		
Superficie territoriale da rilievo		9018,95 mq
Superficie fondiaria (edificabile)		7424,79 mq
AREE DA CEDERE		
Allargamento viabilità esistente - area già in uso	A	116,70 mq
Allargamento viabilità esistente	B	159,54 mq
Superficie edificabile al netto delle aree cedute		**7148,55 mq**

AMPLIAMENTO TRATTO STRADALE VIA PASSIRONE

Sezione X strada di progetto

1 : 50

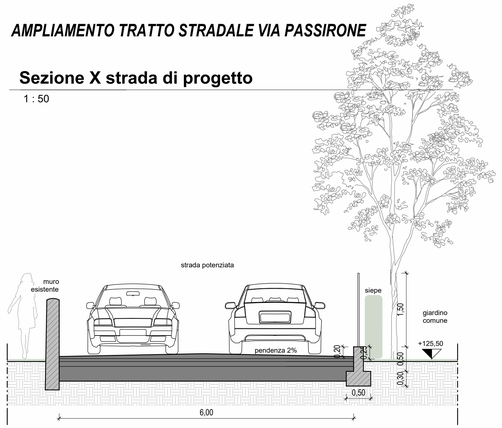

Stratigrafia tipo strada

1 : 10

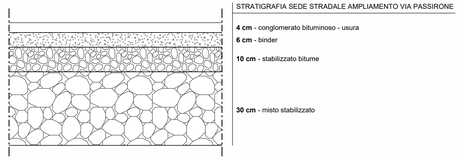

COMMITTENTE PROPRIETARIO: **Mak Enterprise Srl** — Via Francesco Filos, 19 38015 Lavis (TN)

PIANO ATTUATIVO VIA PASSIRONE, LOCALITA' S.GIORGIO - ARCO (TN)

C.C. Arco
PP.FF.: 4681, 4682/1, 4682/2, 4683, 4684, 4685, 4686, 1536/1, 1538/1;
PP.EDD.: 862, 1427, 2271, 2351, 2352

PIANO ATTUATIVO AREA RESIDENZIALE

DATA: 28/10/2024	SITUAZIONE DI PROGETTO	Elaborato n.
SCALA: Come indicato	Area da cedere all'amministrazione comunale	PA.006.P.

KREJ ENGINEERING

Krej engineering S.r.l.
Via Carnera,11 38061 - Ala (TN)
C.C.I.A. n. 103889
C.F. - P.IVA: 00870410228
Tel. 0464 671137

Direttore Tecnico: Avi arch. Brunella

www.krej.it - info@krej.it

TECNICO INCARICATO: **Arch. Brunella Avi**

ORDINE DEGLI ARCHITETTI DELLA PROV. DI TRENTO
dott. arch. BRUNELLA AVI
ISCRIZIONE ALBO N°150