

PROVINCIA AUTONOMA DI TRENTO
COMUNITÀ DI VALLE ALTO GARDA E LERZO
COMUNE DI ARCO

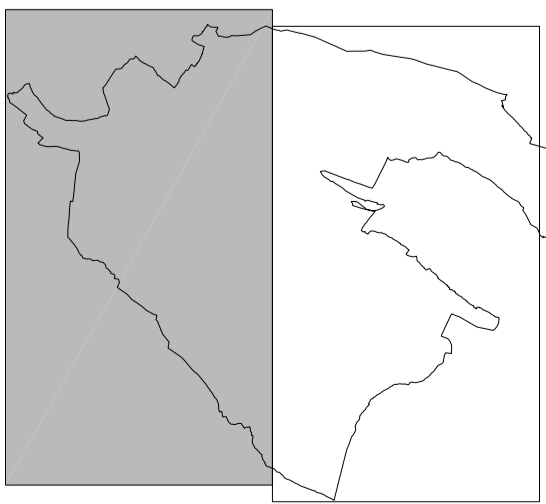
PIANO REGOLATORE GENERALE

VARIANTE IN MATERIA DI
DISCIPLINA DEL RECUPERO
DEL PATRIMONIO EDILIZIO MONTANO

SISTEMA INFRASTRUTTURALE:
RETE DI APPROVVIGIONAMENTO ENERGETICO

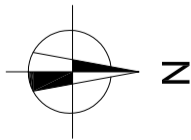
Tav. 2.2 B

Sc 1:10.000



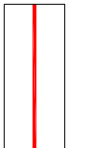
AREA TECNICA COMUNALE
Progetto: Piano Regolatore Generale
responsabile servizio urbanistico: dott.ssa Maria Mazzari
coordinatore settore:
Piano: attuale - pubblicazione in itinere

Anno: maggio 2016

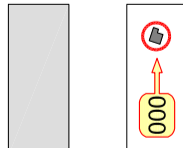


LEGENDA


CONFINI COMUNALE



DELIMITAZIONE AMBITO MONTANO
(indicativamente corrispondente all'isopaga 200 m s.l.m.: il patrimonio edilizio oggetto della variante è individuato all'interno del limite altimetrico scelto come riferimento dell'amministrazione comunale)



EDIFICIO OGGETTO DELLA VARIANTE E
NUMERAZIONE DELLA SPECIFICA SCHEDA DI RILEVAZIONE
DALLE RILEVAZIONI DI VARIANTE



RETE DI APPROVVIGIONAMENTO ENERGETICO

