

PROVINCIA AUTONOMA DI TRENTO  
COMUNITÀ DI VALLE ALTO GARDA E LERZO  
COMUNE DI ARCO

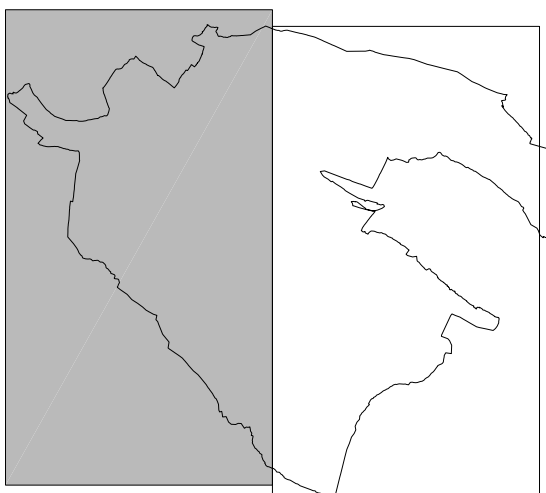
PIANO REGOLATORE GENERALE

VARIANTE IN MATERIA DI  
DISCIPLINA DEL RECUPERO  
DEL PATRIMONIO EDILIZIO MONTANO

SISTEMA INFRASTRUTTURALE:  
RETE VIARIA

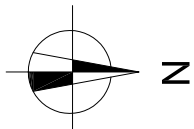
Tav. 2.1 B

Sc 1:10.000





AREA TECNICA COMUNALE  
Progetto: Piano Regolatore Generale  
responsabile servizio urbanistico: dott.ssa Maria Mazzari  
coordinatore settore:   
Fratino Padellaro - pubblicazione straordinaria

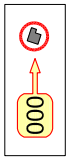
Anno: maggio 2016





LEGENDA

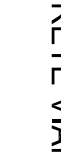
- 


CONFINE COMUNALE
- 

DELIMITAZIONE AMBITO MONTANO  
(indicativamente corrispondente all'isopaga 200 m s.l.m.: il patrimonio edilizio oggetto della presente variante è circoscritto al limite amministrativo scelto come riferimento dall'amministrazione comunale.)
- 

EDIFICIO OGGETTO DELLA VARIANTE E  
NUMERAZIONE DELLA SPECIFICA SCHEDA DI RILEVAZIONE  
AMBITO TERRITORIALE COMUNALE ESCLUSO  
DALLE RILEVAZIONI DI VARIANTE
- 

RETE VIARIA
- 

viabilità principale
- 

viabilità secondaria di accesso alla viabilità di tipo forestale
- 

viabilità di tipo forestale