

PROVINCIA DI TRENTO

COMUNE DI ARCO

# PIANO REGOLATORE GENERALE DEL COMUNE DI ARCO

## RILEVAZIONE DEGLI EDIFICI DEL CENTRO STORICO

### MASSONE

SCHEDE DI EDIFICI E MANUFATTI  
DAL n° 92 al n° 177

MARCO PICCOLROAZ ARCHITETTO

**MP\_A**

via Benacense, 13  
IT 38068 Rovereto - TRENTO  
Tel/Fax 0464 / 486375  
email: [info@mp-a.it](mailto:info@mp-a.it)

Arch. LAURA BONAMICO  
Ing. GIOVANBATTISTA D'AMBROS  
Arch. DANIELE MARCHETTI

## SEZIONE 1: ANALISI DEL FABBRICATO

### 1. Caratteristiche identificative dell'edificio:

1.1 indirizzo e numero civico: piazza G.Caproni, 4

1.2 frazione/località: Massone

1.3 comune catastale: Oltresarca

1.4 foglio mappa: 4

1.5.1 particella: .26/1

1.5.2 particelle aggregate:

1.6 data del rilievo: 22/2/2016

Estratto ortofoto



Estratto catastale



<p>2. Caratteristiche generali del fabbricato:</p> <p>2.1 numero piani fuori terra: 1</p> <p>2.2 numero piani semi/interrati: 0</p> <p>2.3 presenza di cornici: n. 1            materiale: pietra</p> <p>2.4 presenza scale esterne: n. 0            materiale: ---</p> <p>2.5 presenza elementi aggettanti: n. 0            materiale: ---</p> <p>2.6.0 materiale serramenti: legno</p> <p>2.6 tipologia elementi oscuranti: no            materiale: ---</p> <p>2.7 materiale di finitura delle facciate: intonaco</p> <p>2.8 elementi decorativi in facciata: foro rilevante</p> <p>2.9 materiale di finitura della copertura/tetto: ---</p> <p>2.10 finitura sottogronda: calcestruzzo</p> <p>2.11 presenza elementi decorativi sottogronda e tetto: no</p> <p>2.12 stato di conservazione facciate: buono</p> <p>2.13 stato di conservazione copertura/tetto: discreto</p>	<p><i>Materiali</i>  <i>P - pietra</i>  <i>I - intonaco</i>  <i>C - calcestruzzo</i>  <i>L - legno</i>  <i>F - ferro/acciaio</i></p> <p><i>Elementi decorativi</i>  <i>F - foro rilevante</i>  <i>CP - capitello</i>  <i>T - targhe commemorative</i>  <i>D - dipinti/affreschi</i>  <i>L - lesena</i>  <i>M - cornici marcapiano</i></p>
<p>3. Utilizzo dell'edificio:</p> <p>3.1 piano terra: altro</p> <p>3.2 primo piano: ---</p> <p>3.3 secondo piano: ---</p> <p>3.4 terzo piano: ---</p> <p>3.5 sottotetto: ---</p>	<p><i>Utilizzi</i>  <i>R - residenza</i>  <i>U - uffici</i>  <i>N - negozi</i>  <i>C - edificio religioso</i></p>
<p>4. Caratteristiche degli spazi di pertinenza:</p> <p>4.1 tipologia dello spazio di pertinenza: cortile</p> <p>4.2 utilizzo dello spazio di pertinenza: parcheggio</p>	<p><i>Pertinenze/utilizzi</i>  <i>C - cortile</i>  <i>P - parcheggio</i>  <i>G - giardino</i>  <i>O - orto</i>  <i>T - tettoia</i>  <i>B - barchessa</i>  <i>D - deposito</i>  <i>AP - altre pertinenze</i></p>
<p>5. Vincoli:</p> <p>5.1 codice identificativo della Soprintendenza ai beni culturali:</p> <p>5.2 tipo di vincolo dato dalla Soprintendenza: ---</p> <p>5.3 altri vincoli:</p>	
NOTE: 1- 3.1 portale	

## 6. Fotografie edifici:

Estratto catastale con indicazione punti di scatto

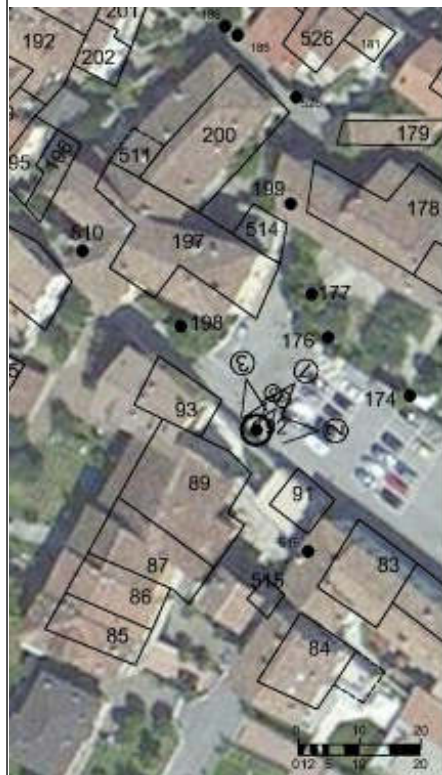


Foto 1



Foto 2



Foto 3





7. Fotografie di particolari di rilievo:

Foto 4



Foto 5



**SEZIONE 8: PREVISIONI NORMATIVE**

8. Indicazioni normative:

8.1 Categoria di intervento prevista per il fabbricato: R2

8.2 Interventi specifici ammessi:

- Fronti che costituiscono valore di insieme individuati con apposita grafia sulle tavole

8.3 Prescrizioni particolari: si raccomanda l'utilizzo di materiali presenti nella tipologia locale evitando soluzioni che ne replichino l'aspetto

8.4 Categoria di intervento prevista per gli spazi di pertinenza: Rp2

8.5 Interventi specifici ammessi:

8.6 Prescrizioni particolari: si raccomanda di affrontare il tema architettonico e formale anche in chiave contemporanea mantenendo come filo conduttore gli schemi tipologici, i materiali e le cromie della tradizione locale

## SEZIONE 1: ANALISI DEL FABBRICATO

### 1. Caratteristiche identificative dell'edificio:

1.1 indirizzo e numero civico: via Leopardi

1.2 frazione/località: Massone

1.3 comune catastale: Oltresarca

1.4 foglio mappa: 4

1.5.1 particella: .26/1

1.5.2 particelle aggregate:

1.6 data del rilievo: 3/11/2014

Estratto ortofoto



Estratto catastale



<p>2. Caratteristiche generali del fabbricato:</p> <p>2.1 numero piani fuori terra: 4</p> <p>2.2 numero piani semi/interrati: 0</p> <p>2.3 presenza di cornici: n. 1            materiale: pietra</p> <p>2.4 presenza scale esterne: n. 0            materiale: ---</p> <p>2.5 presenza elementi aggettanti: n. 2            materiale: legno</p> <p>2.6.0 materiale serramenti: legno</p> <p>2.6 tipologia elementi oscuranti: scuri            materiale: legno</p> <p>2.7 materiale di finitura delle facciate: intonaco</p> <p>2.8 elementi decorativi in facciata: ---</p> <p>2.9 materiale di finitura della copertura/tetto: cotto</p> <p>2.10 finitura sottogronda: legno</p> <p>2.11 presenza elementi decorativi sottogronda e tetto: no</p> <p>2.12 stato di conservazione facciate: ottimo</p> <p>2.13 stato di conservazione copertura/tetto: ottimo</p>	<p><i>Materiali</i>  <i>P - pietra</i>  <i>I - intonaco</i>  <i>C - calcestruzzo</i>  <i>L - legno</i>  <i>F - ferro/acciaio</i></p> <p><i>Elementi decorativi</i>  <i>F - foro rilevante</i>  <i>CP - capitello</i>  <i>T - targhe commemorative</i>  <i>D - dipinti/affreschi</i>  <i>L - lesena</i>  <i>M - cornici marcapiano</i></p>
<p>3. Utilizzo dell'edificio:</p> <p>3.1 piano terra: residenza</p> <p>3.2 primo piano: residenza</p> <p>3.3 secondo piano: residenza</p> <p>3.4 terzo piano: ---</p> <p>3.5 sottotetto: residenza</p>	<p><i>Utilizzi</i>  <i>R - residenza</i>  <i>U - uffici</i>  <i>N - negozi</i>  <i>C - edificio religioso</i></p>
<p>4. Caratteristiche degli spazi di pertinenza:</p> <p>4.1 tipologia dello spazio di pertinenza: giardino</p> <p>4.2 utilizzo dello spazio di pertinenza: parcheggio</p>	<p><i>Pertinenze/utilizzi</i>  <i>C - cortile</i>  <i>P - parcheggio</i>  <i>G - giardino</i>  <i>O - orto</i>  <i>T - tettoia</i>  <i>B - barchessa</i>  <i>D - deposito</i>  <i>AP - altre pertinenze</i></p>
<p>5. Vincoli:</p> <p>5.1 codice identificativo della Soprintendenza ai beni culturali:</p> <p>5.2 tipo di vincolo dato dalla Soprintendenza: ---</p> <p>5.3 altri vincoli:</p>	
NOTE: ---	



6. Fotografie edifici:

Estratto catastale con indicazione punti di scatto



Foto 1



Foto 2



Foto 3





7. Fotografie di particolari di rilievo:

Foto 4



Foto 5



**SEZIONE 8: PREVISIONI NORMATIVE**

8. Indicazioni normative:

8.1 Categoria di intervento prevista per il fabbricato: R2

8.2 Interventi specifici ammessi:

- Fronti da riqualificare unitariamente individuati con apposita grafia sulle tavole

8.3 Prescrizioni particolari: si raccomanda l'utilizzo di materiali presenti nella tipologia locale evitando soluzioni che ne replichino l'aspetto

8.4 Categoria di intervento prevista per gli spazi di pertinenza: Rp2

8.5 Interventi specifici ammessi:

8.6 Prescrizioni particolari: si raccomanda di affrontare il tema architettonico e formale anche in chiave contemporanea mantenendo come filo conduttore gli schemi tipologici, i materiali e le cromie della tradizione locale

## SEZIONE 1: ANALISI DEL FABBRICATO

### 1. Caratteristiche identificative dell'edificio:

1.1 indirizzo e numero civico: via Leopardi, 3

1.2 frazione/località: Masssone

1.3 comune catastale: Oltresarca

1.4 foglio mappa: 4

1.5.1 particella: .23

1.5.2 particelle aggregate: .25/1

1.6 data del rilievo: 3/11/2014

Estratto ortofoto



Estratto catastale



<p>2. Caratteristiche generali del fabbricato:</p> <p>2.1 numero piani fuori terra: 3</p> <p>2.2 numero piani semi/interrati: 0</p> <p>2.3 presenza di cornici: n. 1                      materiale: pietra</p> <p>2.4 presenza scale esterne: n. 1                      materiale: pietra</p> <p>2.5 presenza elementi aggettanti: n. 1                      materiale: legno</p> <p>2.6.0 materiale serramenti: legno</p> <p>2.6 tipologia elementi oscuranti: scuri                      materiale: legno</p> <p>2.7 materiale di finitura delle facciate: intonaco</p> <p>2.8 elementi decorativi in facciata: foro rilevante</p> <p>2.9 materiale di finitura della copertura/tetto: cotto</p> <p>2.10 finitura sottogronda: legno</p> <p>2.11 presenza elementi decorativi sottogronda e tetto: no</p> <p>2.12 stato di conservazione facciate: buono</p> <p>2.13 stato di conservazione copertura/tetto: buono</p>	<p><i>Materiali</i>  <i>P - pietra</i>  <i>I - intonaco</i>  <i>C - calcestruzzo</i>  <i>L - legno</i>  <i>F - ferro/acciaio</i></p> <p><i>Elementi decorativi</i>  <i>F - foro rilevante</i>  <i>CP - capitello</i>  <i>T - targhe commemorative</i>  <i>D - dipinti/affreschi</i>  <i>L - lesena</i>  <i>M - cornici marcapiano</i></p>
<p>3. Utilizzo dell'edificio:</p> <p>3.1 piano terra: residenza</p> <p>3.2 primo piano: residenza</p> <p>3.3 secondo piano: residenza</p> <p>3.4 terzo piano: ---</p> <p>3.5 sottotetto: ---</p>	<p><i>Utilizzi</i>  <i>R - residenza</i>  <i>U - uffici</i>  <i>N - negozi</i>  <i>C - edificio religioso</i></p>
<p>4. Caratteristiche degli spazi di pertinenza:</p> <p>4.1 tipologia dello spazio di pertinenza: cortile</p> <p>4.2 utilizzo dello spazio di pertinenza: parcheggio</p>	<p><i>Pertinenze/utilizzi</i>  <i>C - cortile</i>  <i>P - parcheggio</i>  <i>G - giardino</i>  <i>O - orto</i>  <i>T - tettoia</i>  <i>B - barchessa</i>  <i>D - deposito</i>  <i>AP - altre pertinenze</i></p>
<p>5. Vincoli:</p> <p>5.1 codice identificativo della Soprintendenza ai beni culturali:</p> <p>5.2 tipo di vincolo dato dalla Soprintendenza: ---</p> <p>5.3 altri vincoli:</p>	
NOTE: 1- 2.8 angolate pietra	



## 6. Fotografie edifici:

Estratto catastale con indicazione punti di scatto

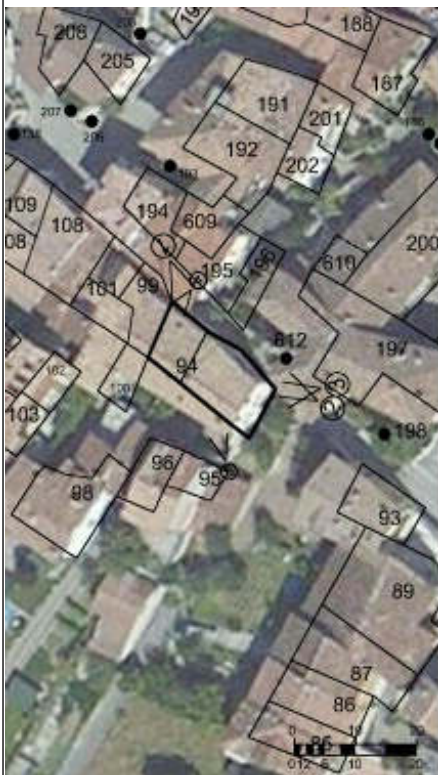


Foto 1



Foto 2



Foto 3





7. Fotografie di particolari di rilievo:

Foto 4



Foto 5



**SEZIONE 8: PREVISIONI NORMATIVE**

8. Indicazioni normative:

8.1 Categoria di intervento prevista per il fabbricato: R2

8.2 Interventi specifici ammessi:

- Fronti da riqualificare unitariamente individuati con apposita grafia sulle tavole

8.3 Prescrizioni particolari: si raccomanda l'utilizzo di materiali presenti nella tipologia locale evitando soluzioni che ne replichino l'aspetto

8.4 Categoria di intervento prevista per gli spazi di pertinenza: Rp2

8.5 Interventi specifici ammessi:

8.6 Prescrizioni particolari: si raccomanda di affrontare il tema architettonico e formale anche in chiave contemporanea mantenendo come filo conduttore gli schemi tipologici, i materiali e le cromie della tradizione locale

**SEZIONE 1: ANALISI DEL FABBRICATO****1. Caratteristiche identificative dell'edificio:**

1.1 indirizzo e numero civico: via Leopardi, 3

1.2 frazione/località: Massone

1.3 comune catastale: Oltresarca

1.4 foglio mappa: 4

1.5.1 particella: .25/2

1.5.2 particelle aggregate:

1.6 data del rilievo: 3/11/2014

Estratto ortofoto



Estratto catastale



<p>2. Caratteristiche generali del fabbricato:</p> <p>2.1 numero piani fuori terra: 4</p> <p>2.2 numero piani semi/interrati: 0</p> <p>2.3 presenza di cornici: n. 0            materiale: ---</p> <p>2.4 presenza scale esterne: n. 2            materiale: calcestruzzo</p> <p>2.5 presenza elementi aggettanti: n. 3            materiale: legno</p> <p>2.6.0 materiale serramenti: legno</p> <p>2.6 tipologia elementi oscuranti: veneziane            materiale: ---</p> <p>2.7 materiale di finitura delle facciate: intonaco</p> <p>2.8 elementi decorativi in facciata: ---</p> <p>2.9 materiale di finitura della copertura/tetto: cotto</p> <p>2.10 finitura sottogronda: legno</p> <p>2.11 presenza elementi decorativi sottogronda e tetto: no</p> <p>2.12 stato di conservazione facciate: sufficiente</p> <p>2.13 stato di conservazione copertura/tetto: discreto</p>	<p><i>Materiali</i>  <i>P - pietra</i>  <i>I - intonaco</i>  <i>C - calcestruzzo</i>  <i>L - legno</i>  <i>F - ferro/acciaio</i></p> <p><i>Elementi decorativi</i>  <i>F - foro rilevante</i>  <i>CP - capitello</i>  <i>T - targhe commemorative</i>  <i>D - dipinti/affreschi</i>  <i>L - lesena</i>  <i>M - cornici marcapiano</i></p>
<p>3. Utilizzo dell'edificio:</p> <p>3.1 piano terra: garage</p> <p>3.2 primo piano: residenza</p> <p>3.3 secondo piano: residenza</p> <p>3.4 terzo piano: ---</p> <p>3.5 sottotetto: residenza</p>	<p><i>Utilizzi</i>  <i>R - residenza</i>  <i>U - uffici</i>  <i>N - negozi</i>  <i>C - edificio religioso</i></p>
<p>4. Caratteristiche degli spazi di pertinenza:</p> <p>4.1 tipologia dello spazio di pertinenza: cortile</p> <p>4.2 utilizzo dello spazio di pertinenza: cortile</p>	<p><i>Pertinenze/utilizzi</i>  <i>C - cortile</i>  <i>P - parcheggio</i>  <i>G - giardino</i>  <i>O - orto</i>  <i>T - tettoia</i>  <i>B - barchessa</i>  <i>D - deposito</i>  <i>AP - altre pertinenze</i></p>
<p>5. Vincoli:</p> <p>5.1 codice identificativo della Soprintendenza ai beni culturali:</p> <p>5.2 tipo di vincolo dato dalla Soprintendenza: ---</p> <p>5.3 altri vincoli:</p>	
NOTE: 1- 2.5 aggetto legno	



6. Fotografie edifici:

Estratto catastale con indicazione punti di scatto



Foto 1



Foto 2



Foto 3





7. Fotografie di particolari di rilievo:

Foto 4



Foto 5



**SEZIONE 8: PREVISIONI NORMATIVE**

8. Indicazioni normative:

8.1 Categoria di intervento prevista per il fabbricato: R3

8.2 Interventi specifici ammessi:

- Fronti da riqualificare unitariamente individuati con apposita grafia sulle tavole

8.3 Prescrizioni particolari: si raccomanda di affrontare il tema architettonico e formale anche in chiave contemporanea mantenendo come filo conduttore gli schemi tipologici, i materiali e le cromie della tradizione locale

8.4 Categoria di intervento prevista per gli spazi di pertinenza: Rp3

8.5 Interventi specifici ammessi:

8.6 Prescrizioni particolari: si raccomanda di affrontare il tema architettonico e formale anche in chiave contemporanea mantenendo come filo conduttore gli schemi tipologici, i materiali e le cromie della tradizione locale

## SEZIONE 1: ANALISI DEL FABBRICATO

### 1. Caratteristiche identificative dell'edificio:

1.1 indirizzo e numero civico: via Leopardi

1.2 frazione/località: Massone

1.3 comune catastale: Oltresarca

1.4 foglio mappa: 4

1.5.1 particella: .25/1

1.5.2 particelle aggregate:

1.6 data del rilievo: 3/11/2014

Estratto ortofoto



Estratto catastale



[illegible]



6. Fotografie edifici:

Estratto catastale con indicazione punti di scatto



Foto 1



Foto 2



Foto 3





7. Fotografie di particolari di rilievo:

Foto 4



Foto 5

**SEZIONE 8: PREVISIONI NORMATIVE**

8. Indicazioni normative:

8.1 Categoria di intervento prevista per il fabbricato: R3

8.2 Interventi specifici ammessi:

8.3 Prescrizioni particolari: si raccomanda di affrontare il tema architettonico e formale anche in chiave contemporanea mantenendo come filo conduttore gli schemi tipologici, i materiali e le cromie della tradizione locale

8.4 Categoria di intervento prevista per gli spazi di pertinenza: Rp2

8.5 Interventi specifici ammessi:

8.6 Prescrizioni particolari: si raccomanda di affrontare il tema architettonico e formale anche in chiave contemporanea mantenendo come filo conduttore gli schemi tipologici, i materiali e le cromie della tradizione locale

## SEZIONE 1: ANALISI DEL FABBRICATO

### 1. Caratteristiche identificative dell'edificio:

1.1 indirizzo e numero civico: vicolo S.Giovanni

1.2 frazione/località: Massone

1.3 comune catastale: Oltresarca

1.4 foglio mappa: 4

1.5.1 particella: .25/2

1.5.2 particelle aggregate:

1.6 data del rilievo: 9/05/2017

Estratto ortofoto



Estratto catastale



<p>2. Caratteristiche generali del fabbricato:</p> <p>2.1 numero piani fuori terra: 2</p> <p>2.2 numero piani semi/interrati: 0</p> <p>2.3 presenza di cornici: n. 0                      materiale: ---</p> <p>2.4 presenza scale esterne: n. 0                      materiale: ---</p> <p>2.5 presenza elementi aggettanti: n. 0                      materiale: ---</p> <p>2.6.0 materiale serramenti: vari</p> <p>2.6 tipologia elementi oscuranti: no                      materiale: ---</p> <p>2.7 materiale di finitura delle facciate: intonaco</p> <p>2.8 elementi decorativi in facciata: ---</p> <p>2.9 materiale di finitura della copertura/tetto: cotto</p> <p>2.10 finitura sottogronda: legno</p> <p>2.11 presenza elementi decorativi sottogronda e tetto: no</p> <p>2.12 stato di conservazione facciate: sufficiente</p> <p>2.13 stato di conservazione copertura/tetto: sufficiente</p>	<p><i>Materiali</i>  <i>P - pietra</i>  <i>I - intonaco</i>  <i>C - calcestruzzo</i>  <i>L - legno</i>  <i>F - ferro/acciaio</i></p> <p><i>Elementi decorativi</i>  <i>F - foro rilevante</i>  <i>CP - capitello</i>  <i>T - targhe commemorative</i>  <i>D - dipinti/affreschi</i>  <i>L - lesena</i>  <i>M - cornici marcapiano</i></p>
<p>3. Utilizzo dell'edificio:</p> <p>3.1 piano terra: garage</p> <p>3.2 primo piano: ---</p> <p>3.3 secondo piano: ---</p> <p>3.4 terzo piano: ---</p> <p>3.5 sottotetto: magazzino</p>	<p><i>Utilizzi</i>  <i>R - residenza</i>  <i>U - uffici</i>  <i>N - negozi</i>  <i>C - edificio religioso</i></p>
<p>4. Caratteristiche degli spazi di pertinenza:</p> <p>4.1 tipologia dello spazio di pertinenza: orto</p> <p>4.2 utilizzo dello spazio di pertinenza: parcheggio</p>	<p><i>Pertinenze/utilizzi</i>  <i>C - cortile</i>  <i>P - parcheggio</i>  <i>G - giardino</i>  <i>O - orto</i>  <i>T - tettoia</i>  <i>B - barchessa</i>  <i>D - deposito</i>  <i>AP - altre pertinenze</i></p>
<p>5. Vincoli:</p> <p>5.1 codice identificativo della Soprintendenza ai beni culturali:</p> <p>5.2 tipo di vincolo dato dalla Soprintendenza: ---</p> <p>5.3 altri vincoli:</p>	
NOTE: 1- 2.6 finestre alluminio e legno 2- 2.7 finitura in legno	



## 6. Fotografie edifici:

Estratto catastale con indicazione punti di scatto



Foto 1



Foto 2



Foto 3



7. Fotografie di particolari di rilievo:

Foto 4



Foto 5



**SEZIONE 8: PREVISIONI NORMATIVE**

8. Indicazioni normative:

8.1 Categoria di intervento prevista per il fabbricato: R3

8.2 Interventi specifici ammessi:

8.3 Prescrizioni particolari: si raccomanda di affrontare il tema architettonico e formale anche in chiave contemporanea mantenendo come filo conduttore gli schemi tipologici, i materiali e le cromie della tradizione locale

8.4 Categoria di intervento prevista per gli spazi di pertinenza: Rp3

8.5 Interventi specifici ammessi:

8.6 Prescrizioni particolari: si raccomanda di affrontare il tema architettonico e formale anche in chiave contemporanea mantenendo come filo conduttore gli schemi tipologici, i materiali e le cromie della tradizione locale

## SEZIONE 1: ANALISI DEL FABBRICATO

### 1. Caratteristiche identificative dell'edificio:

1.1 indirizzo e numero civico: via Leopardi

1.2 frazione/località: Massone

1.3 comune catastale: Oltresarca

1.4 foglio mappa: 4

1.5.1 particella: .16

1.5.2 particelle aggregate: .23

1.6 data del rilievo: 3/11/2014

Estratto ortofoto



Estratto catastale





<p>2. Caratteristiche generali del fabbricato:</p> <p>2.1 numero piani fuori terra: 3</p> <p>2.2 numero piani semi/interrati: 0</p> <p>2.3 presenza di cornici: n. 1            materiale: pietra</p> <p>2.4 presenza scale esterne: n. 0            materiale: ---</p> <p>2.5 presenza elementi aggettanti: n. 3            materiale: calcestruzzo</p> <p>2.6.0 materiale serramenti: legno</p> <p>2.6 tipologia elementi oscuranti: scuri            materiale: legno</p> <p>2.7 materiale di finitura delle facciate: intonaco</p> <p>2.8 elementi decorativi in facciata: ---</p> <p>2.9 materiale di finitura della copertura/tetto: cotto</p> <p>2.10 finitura sottogronda: legno</p> <p>2.11 presenza elementi decorativi sottogronda e tetto: no</p> <p>2.12 stato di conservazione facciate: discreto</p> <p>2.13 stato di conservazione copertura/tetto: discreta</p>	<p><i>Materiali</i>  <i>P - pietra</i>  <i>I - intonaco</i>  <i>C - calcestruzzo</i>  <i>L - legno</i>  <i>F - ferro/acciaio</i></p> <p><i>Elementi decorativi</i>  <i>F - foro rilevante</i>  <i>CP - capitello</i>  <i>T - targhe commemorative</i>  <i>D - dipinti/affreschi</i>  <i>L - lesena</i>  <i>M - cornici marcapiano</i></p>
<p>3. Utilizzo dell'edificio:</p> <p>3.1 piano terra: residenza</p> <p>3.2 primo piano: residenza</p> <p>3.3 secondo piano: residenza</p> <p>3.4 terzo piano: ---</p> <p>3.5 sottotetto: ---</p>	<p><i>Utilizzi</i>  <i>R - residenza</i>  <i>U - uffici</i>  <i>N - negozi</i>  <i>C - edificio religioso</i></p>
<p>4. Caratteristiche degli spazi di pertinenza:</p> <p>4.1 tipologia dello spazio di pertinenza: cortile</p> <p>4.2 utilizzo dello spazio di pertinenza: parcheggio</p>	<p><i>Pertinenze/utilizzi</i>  <i>C - cortile</i>  <i>P - parcheggio</i>  <i>G - giardino</i>  <i>O - orto</i>  <i>T - tettoia</i>  <i>B - barchessa</i>  <i>D - deposito</i>  <i>AP - altre pertinenze</i></p>
<p>5. Vincoli:</p> <p>5.1 codice identificativo della Soprintendenza ai beni culturali:</p> <p>5.2 tipo di vincolo dato dalla Soprintendenza: ---</p> <p>5.3 altri vincoli:</p>	
NOTE: 1- 2.5 aggetto legno	

6. Fotografie edifici:

Estratto catastale con indicazione punti di scatto



Foto 1



Foto 2



Foto 3



7. Fotografie di particolari di rilievo:

Foto 4



Foto 5



**SEZIONE 8: PREVISIONI NORMATIVE**

8. Indicazioni normative:

8.1 Categoria di intervento prevista per il fabbricato: R2

8.2 Interventi specifici ammessi:

- Fronti da riqualificare unitariamente individuati con apposita grafia sulle tavole

8.3 Prescrizioni particolari: si raccomanda l'utilizzo di materiali presenti nella tipologia locale evitando soluzioni che ne replichino l'aspetto

8.4 Categoria di intervento prevista per gli spazi di pertinenza:

8.5 Interventi specifici ammessi:

8.6 Prescrizioni particolari:



## SEZIONE 1: ANALISI DEL FABBRICATO

### 1. Caratteristiche identificative dell'edificio:

1.1 indirizzo e numero civico: via Leopardi

1.2 frazione/località: Massone

1.3 comune catastale: Oltresarca

1.4 foglio mappa: 4

1.5.1 particella: .22

1.5.2 particelle aggregate: .19

1.6 data del rilievo: 3/11/2014

Estratto ortofoto



Estratto catastale



<p>2. Caratteristiche generali del fabbricato:</p> <p>2.1 numero piani fuori terra: 3</p> <p>2.2 numero piani semi/interrati: 0</p> <p>2.3 presenza di cornici: n. 1            materiale: pietra</p> <p>2.4 presenza scale esterne: n. 1            materiale: calcestruzzo</p> <p>2.5 presenza elementi aggettanti: n. 2            materiale: calcestruzzo</p> <p>2.6.0 materiale serramenti: legno</p> <p>2.6 tipologia elementi oscuranti: scuri            materiale: legno</p> <p>2.7 materiale di finitura delle facciate: intonaco</p> <p>2.8 elementi decorativi in facciata: foro rilevante</p> <p>2.9 materiale di finitura della copertura/tetto: cotto</p> <p>2.10 finitura sottogronda: legno</p> <p>2.11 presenza elementi decorativi sottogronda e tetto: no</p> <p>2.12 stato di conservazione facciate: discreto</p> <p>2.13 stato di conservazione copertura/tetto: discreto</p>	<p><i>Materiali</i>  <i>P - pietra</i>  <i>I - intonaco</i>  <i>C - calcestruzzo</i>  <i>L - legno</i>  <i>F - ferro/acciaio</i></p> <p><i>Elementi decorativi</i>  <i>F - foro rilevante</i>  <i>CP - capitello</i>  <i>T - targhe commemorative</i>  <i>D - dipinti/affreschi</i>  <i>L - lesena</i>  <i>M - cornici marcapiano</i></p>
<p>3. Utilizzo dell'edificio:</p> <p>3.1 piano terra: residenza</p> <p>3.2 primo piano: residenza</p> <p>3.3 secondo piano: residenza</p> <p>3.4 terzo piano: ---</p> <p>3.5 sottotetto: ---</p>	<p><i>Utilizzi</i>  <i>R - residenza</i>  <i>U - uffici</i>  <i>N - negozi</i>  <i>C - edificio religioso</i></p>
<p>4. Caratteristiche degli spazi di pertinenza:</p> <p>4.1 tipologia dello spazio di pertinenza: cortile</p> <p>4.2 utilizzo dello spazio di pertinenza: parcheggio</p>	<p><i>Pertinenze/utilizzi</i>  <i>C - cortile</i>  <i>P - parcheggio</i>  <i>G - giardino</i>  <i>O - orto</i>  <i>T - tettoia</i>  <i>B - barchessa</i>  <i>D - deposito</i>  <i>AP - altre pertinenze</i></p>
<p>5. Vincoli:</p> <p>5.1 codice identificativo della Soprintendenza ai beni culturali:</p> <p>5.2 tipo di vincolo dato dalla Soprintendenza: ---</p> <p>5.3 altri vincoli:</p>	
<p>NOTE: 1- 2.5 aggetto legno 2- 3.1 avvolto con passaggio su corte</p>	

6. Fotografie edifici:

Estratto catastale con indicazione punti di scatto

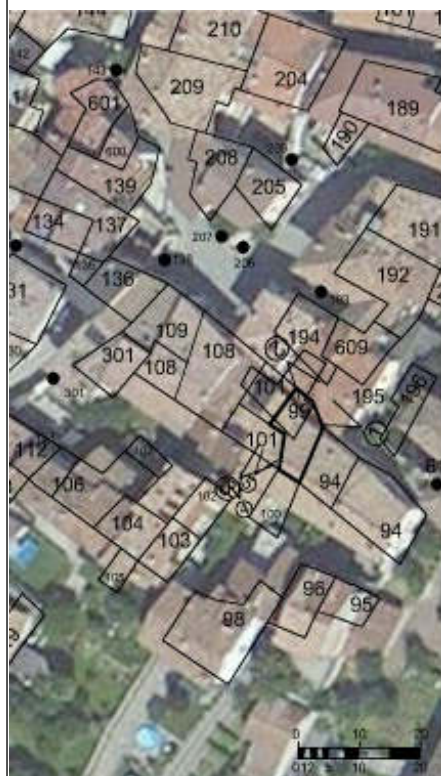


Foto 1



Foto 2



Foto 3





7. Fotografie di particolari di rilievo:

Foto 4



Foto 5



**SEZIONE 8: PREVISIONI NORMATIVE**

8. Indicazioni normative:

8.1 Categoria di intervento prevista per il fabbricato: R2

8.2 Interventi specifici ammessi:

- Fronti da riqualificare unitariamente individuati con apposita grafia sulle tavole

8.3 Prescrizioni particolari: si raccomanda l'utilizzo di materiali presenti nella tipologia locale evitando soluzioni che ne replichino l'aspetto

8.4 Categoria di intervento prevista per gli spazi di pertinenza: Rp3

8.5 Interventi specifici ammessi:

8.6 Prescrizioni particolari: si raccomanda di affrontare il tema architettonico e formale anche in chiave contemporanea mantenendo come filo conduttore gli schemi tipologici, i materiali e le cromie della tradizione locale

## SEZIONE 1: ANALISI DEL FABBRICATO

### 1. Caratteristiche identificative dell'edificio:

1.1 indirizzo e numero civico: via Leopardi

1.2 frazione/località: Massone

1.3 comune catastale: Oltresarca

1.4 foglio mappa: 4

1.5.1 particella: .17

1.5.2 particelle aggregate:

1.6 data del rilievo: 3/11/2014

Estratto ortofoto



Estratto catastale



<p>2. Caratteristiche generali del fabbricato:</p> <p>2.1 numero piani fuori terra: 3</p> <p>2.2 numero piani semi/interrati: 0</p> <p>2.3 presenza di cornici: n. 1            materiale: pietra</p> <p>2.4 presenza scale esterne: n. 1            materiale: ferro/acciaio</p> <p>2.5 presenza elementi aggettanti: n. 1            materiale: legno</p> <p>2.6.0 materiale serramenti: legno</p> <p>2.6 tipologia elementi oscuranti: no            materiale: ---</p> <p>2.7 materiale di finitura delle facciate: intonaco</p> <p>2.8 elementi decorativi in facciata: foro rilevante</p> <p>2.9 materiale di finitura della copertura/tetto: cotto</p> <p>2.10 finitura sottogronda: legno</p> <p>2.11 presenza elementi decorativi sottogronda e tetto: no</p> <p>2.12 stato di conservazione facciate: sufficiente</p> <p>2.13 stato di conservazione copertura/tetto: sufficiente</p>	<p><i>Materiali</i>  <i>P - pietra</i>  <i>I - intonaco</i>  <i>C - calcestruzzo</i>  <i>L - legno</i>  <i>F - ferro/acciaio</i></p> <p><i>Elementi decorativi</i>  <i>F - foro rilevante</i>  <i>CP - capitello</i>  <i>T - targhe commemorative</i>  <i>D - dipinti/affreschi</i>  <i>L - lesena</i>  <i>M - cornici marcapiano</i></p>
<p>3. Utilizzo dell'edificio:</p> <p>3.1 piano terra: residenza</p> <p>3.2 primo piano: residenza</p> <p>3.3 secondo piano: residenza</p> <p>3.4 terzo piano: ---</p> <p>3.5 sottotetto: ---</p>	<p><i>Utilizzi</i>  <i>R - residenza</i>  <i>U - uffici</i>  <i>N - negozi</i>  <i>C - edificio religioso</i></p>
<p>4. Caratteristiche degli spazi di pertinenza:</p> <p>4.1 tipologia dello spazio di pertinenza: cortile</p> <p>4.2 utilizzo dello spazio di pertinenza: cortile</p>	<p><i>Pertinenze/utilizzi</i>  <i>C - cortile</i>  <i>P - parcheggio</i>  <i>G - giardino</i>  <i>O - orto</i>  <i>T - tettoia</i>  <i>B - barchessa</i>  <i>D - deposito</i>  <i>AP - altre pertinenze</i></p>
<p>5. Vincoli:</p> <p>5.1 codice identificativo della Soprintendenza ai beni culturali:</p> <p>5.2 tipo di vincolo dato dalla Soprintendenza: ---</p> <p>5.3 altri vincoli:</p>	
NOTE: 1- 2.3 cornici intonacate	



## 6. Fotografie edifici:

Estratto catastale con indicazione punti di scatto

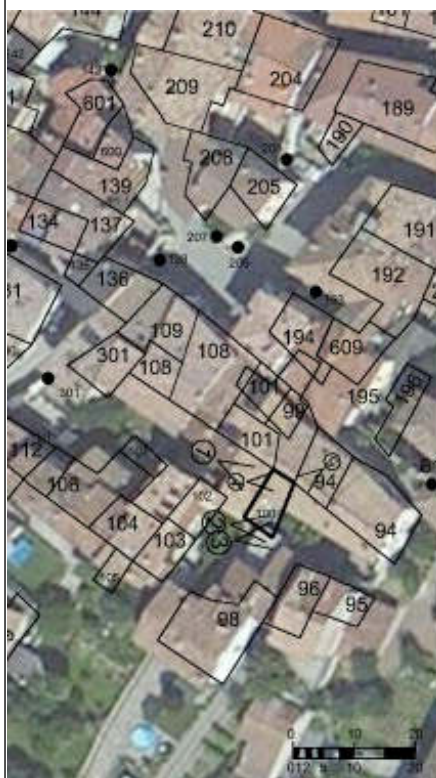


Foto 1



Foto 2



Foto 3



7. Fotografie di particolari di rilievo:

Foto 4



Foto 5



**SEZIONE 8: PREVISIONI NORMATIVE**

8. Indicazioni normative:

8.1 Categoria di intervento prevista per il fabbricato: R2

8.2 Interventi specifici ammessi:

- Fronti da riqualificare unitariamente individuati con apposita grafia sulle tavole

8.3 Prescrizioni particolari: si raccomanda l'utilizzo di materiali presenti nella tipologia locale evitando soluzioni che ne replichino l'aspetto

8.4 Categoria di intervento prevista per gli spazi di pertinenza: Rp2

8.5 Interventi specifici ammessi:

8.6 Prescrizioni particolari: si raccomanda di affrontare il tema architettonico e formale anche in chiave contemporanea mantenendo come filo conduttore gli schemi tipologici, i materiali e le cromie della tradizione locale



## SEZIONE 1: ANALISI DEL FABBRICATO

### 1. Caratteristiche identificative dell'edificio:

1.1 indirizzo e numero civico: via Leopardi, 5

1.2 frazione/località: Massone

1.3 comune catastale: Oltresarca

1.4 foglio mappa: 4

1.5.1 particella: .20

1.5.2 particelle aggregate: .19

1.6 data del rilievo: 3/11/2014

Estratto ortofoto



Estratto catastale





<p>2. Caratteristiche generali del fabbricato:</p> <p>2.1 numero piani fuori terra: 3</p> <p>2.2 numero piani semi/interrati: 0</p> <p>2.3 presenza di cornici: n. 1            materiale: pietra</p> <p>2.4 presenza scale esterne: n. 1            materiale: calcestruzzo</p> <p>2.5 presenza elementi aggettanti: n. 2            materiale: calcestruzzo</p> <p>2.6.0 materiale serramenti: legno</p> <p>2.6 tipologia elementi oscuranti: scuri            materiale: legno</p> <p>2.7 materiale di finitura delle facciate: intonaco</p> <p>2.8 elementi decorativi in facciata: foro rilevante</p> <p>2.9 materiale di finitura della copertura/tetto: cotto</p> <p>2.10 finitura sottogronda: legno</p> <p>2.11 presenza elementi decorativi sottogronda e tetto: no</p> <p>2.12 stato di conservazione facciate: discreto</p> <p>2.13 stato di conservazione copertura/tetto: buono</p>	<p><i>Materiali</i>  <i>P - pietra</i>  <i>I - intonaco</i>  <i>C - calcestruzzo</i>  <i>L - legno</i>  <i>F - ferro/acciaio</i></p> <p><i>Elementi decorativi</i>  <i>F - foro rilevante</i>  <i>CP - capitello</i>  <i>T - targhe commemorative</i>  <i>D - dipinti/affreschi</i>  <i>L - lesena</i>  <i>M - cornici marcapiano</i></p>
<p>3. Utilizzo dell'edificio:</p> <p>3.1 piano terra: residenza</p> <p>3.2 primo piano: residenza</p> <p>3.3 secondo piano: residenza</p> <p>3.4 terzo piano: ---</p> <p>3.5 sottotetto: ---</p>	<p><i>Utilizzi</i>  <i>R - residenza</i>  <i>U - uffici</i>  <i>N - negozi</i>  <i>C - edificio religioso</i></p>
<p>4. Caratteristiche degli spazi di pertinenza:</p> <p>4.1 tipologia dello spazio di pertinenza: ---</p> <p>4.2 utilizzo dello spazio di pertinenza: ---</p>	<p><i>Pertinenze/utilizzi</i>  <i>C - cortile</i>  <i>P - parcheggio</i>  <i>G - giardino</i>  <i>O - orto</i>  <i>T - tettoia</i>  <i>B - barchessa</i>  <i>D - deposito</i>  <i>AP - altre pertinenze</i></p>
<p>5. Vincoli:</p> <p>5.1 codice identificativo della Soprintendenza ai beni culturali:</p> <p>5.2 tipo di vincolo dato dalla Soprintendenza: ---</p> <p>5.3 altri vincoli:</p>	
NOTE: 1- 2.5 aggetto legno 2- 2.7 finitura pietra	

6. Fotografie edifici:

Estratto catastale con indicazione punti di scatto

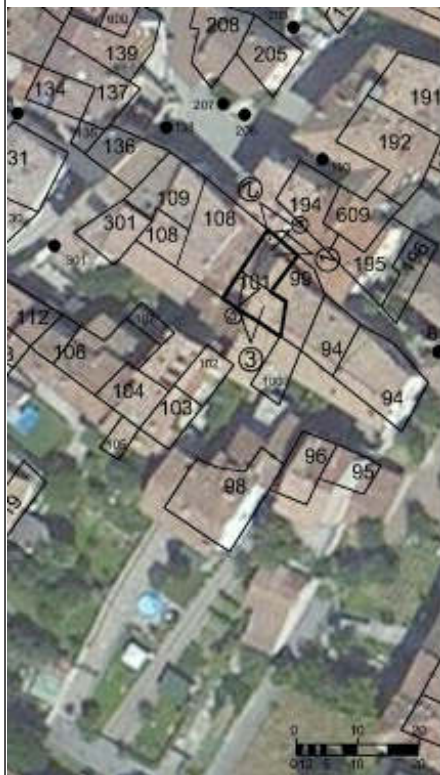


Foto 1



Foto 2



Foto 3



7. Fotografie di particolari di rilievo:

Foto 4



Foto 5



**SEZIONE 8: PREVISIONI NORMATIVE**

8. Indicazioni normative:

8.1 Categoria di intervento prevista per il fabbricato: R2

8.2 Interventi specifici ammessi:

- Fronti da riqualificare unitariamente individuati con apposita grafia sulle tavole

8.3 Prescrizioni particolari: si raccomanda l'utilizzo di materiali presenti nella tipologia locale evitando soluzioni che ne replichino l'aspetto

8.4 Categoria di intervento prevista per gli spazi di pertinenza: Rp3

8.5 Interventi specifici ammessi:

8.6 Prescrizioni particolari: si raccomanda di affrontare il tema architettonico e formale anche in chiave contemporanea mantenendo come filo conduttore gli schemi tipologici, i materiali e le cromie della tradizione locale



## SEZIONE 1: ANALISI DEL FABBRICATO

### 1. Caratteristiche identificative dell'edificio:

1.1 indirizzo e numero civico: via Leopardi, 5

1.2 frazione/località: Massone

1.3 comune catastale: Oltresarca

1.4 foglio mappa: 4

1.5.1 particella: .15/2

1.5.2 particelle aggregate:

1.6 data del rilievo: 3/11/2014

Estratto ortofoto



Estratto catastale



<p>2. Caratteristiche generali del fabbricato:</p> <p>2.1 numero piani fuori terra: 4</p> <p>2.2 numero piani semi/interrati: 0</p> <p>2.3 presenza di cornici: n. 1                      materiale: pietra</p> <p>2.4 presenza scale esterne: n. 1                      materiale: calcestruzzo</p> <p>2.5 presenza elementi aggettanti: n. 2                      materiale: legno</p> <p>2.6.0 materiale serramenti: legno</p> <p>2.6 tipologia elementi oscuranti: scuri                      materiale: legno</p> <p>2.7 materiale di finitura delle facciate: intonaco</p> <p>2.8 elementi decorativi in facciata: ---</p> <p>2.9 materiale di finitura della copertura/tetto: cotto</p> <p>2.10 finitura sottogronda: legno</p> <p>2.11 presenza elementi decorativi sottogronda e tetto: no</p> <p>2.12 stato di conservazione facciate: ottimo</p> <p>2.13 stato di conservazione copertura/tetto: ottimo</p>	<p><i>Materiali</i>  <i>P - pietra</i>  <i>I - intonaco</i>  <i>C - calcestruzzo</i>  <i>L - legno</i>  <i>F - ferro/acciaio</i></p> <p><i>Elementi decorativi</i>  <i>F - foro rilevante</i>  <i>CP - capitello</i>  <i>T - targhe commemorative</i>  <i>D - dipinti/affreschi</i>  <i>L - lesena</i>  <i>M - cornici marcapiano</i></p>
<p>3. Utilizzo dell'edificio:</p> <p>3.1 piano terra: residenza</p> <p>3.2 primo piano: residenza</p> <p>3.3 secondo piano: residenza</p> <p>3.4 terzo piano: residenza</p> <p>3.5 sottotetto: ---</p>	<p><i>Utilizzi</i>  <i>R - residenza</i>  <i>U - uffici</i>  <i>N - negozi</i>  <i>C - edificio religioso</i></p>
<p>4. Caratteristiche degli spazi di pertinenza:</p> <p>4.1 tipologia dello spazio di pertinenza: cortile</p> <p>4.2 utilizzo dello spazio di pertinenza: cortile</p>	<p><i>Pertinenze/utilizzi</i>  <i>C - cortile</i>  <i>P - parcheggio</i>  <i>G - giardino</i>  <i>O - orto</i>  <i>T - tettoia</i>  <i>B - barchessa</i>  <i>D - deposito</i>  <i>AP - altre pertinenze</i></p>
<p>5. Vincoli:</p> <p>5.1 codice identificativo della Soprintendenza ai beni culturali:</p> <p>5.2 tipo di vincolo dato dalla Soprintendenza: ---</p> <p>5.3 altri vincoli:</p>	
<p>NOTE: 1- 2.1 parte edificio su 2 livelli 2- 3.1 passaggio su corte interna (parte edificio su 2 livelli)</p>	



## 6. Fotografie edifici:

Estratto catastale con indicazione punti di scatto

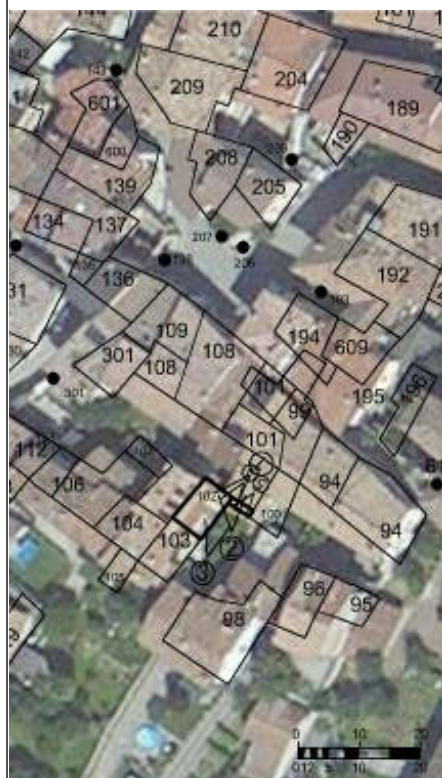


Foto 1



Foto 2



Foto 3





7. Fotografie di particolari di rilievo:

Foto 4



Foto 5



**SEZIONE 8: PREVISIONI NORMATIVE**

8. Indicazioni normative:

8.1 Categoria di intervento prevista per il fabbricato: R2

8.2 Interventi specifici ammessi:

- Fronti da riqualificare unitariamente individuati con apposita grafia sulle tavole

8.3 Prescrizioni particolari: si raccomanda l'utilizzo di materiali presenti nella tipologia locale evitando soluzioni che ne replichino l'aspetto

8.4 Categoria di intervento prevista per gli spazi di pertinenza: Rp2

8.5 Interventi specifici ammessi:

8.6 Prescrizioni particolari: si raccomanda di affrontare il tema architettonico e formale anche in chiave contemporanea mantenendo come filo conduttore gli schemi tipologici, i materiali e le cromie della tradizione locale

## SEZIONE 1: ANALISI DEL FABBRICATO

### 1. Caratteristiche identificative dell'edificio:

1.1 indirizzo e numero civico: via Leopardi

1.2 frazione/località: Massone

1.3 comune catastale: Oltresarca

1.4 foglio mappa: 4

1.5.1 particella: .15/1

1.5.2 particelle aggregate:

1.6 data del rilievo: 3/11/2014

Estratto ortofoto



Estratto catastale



<p>2. Caratteristiche generali del fabbricato:</p> <p>2.1 numero piani fuori terra: 4</p> <p>2.2 numero piani semi/interrati: 0</p> <p>2.3 presenza di cornici: n. 1            materiale: pietra</p> <p>2.4 presenza scale esterne: n. 1            materiale: pietra</p> <p>2.5 presenza elementi aggettanti: n. 3            materiale: legno</p> <p>2.6.0 materiale serramenti: legno</p> <p>2.6 tipologia elementi oscuranti: scuri            materiale: legno</p> <p>2.7 materiale di finitura delle facciate: intonaco</p> <p>2.8 elementi decorativi in facciata: ---</p> <p>2.9 materiale di finitura della copertura/tetto: cotto</p> <p>2.10 finitura sottogronda: legno</p> <p>2.11 presenza elementi decorativi sottogronda e tetto: no</p> <p>2.12 stato di conservazione facciate: buono</p> <p>2.13 stato di conservazione copertura/tetto: buono</p>	<p><i>Materiali</i>  <i>P - pietra</i>  <i>I - intonaco</i>  <i>C - calcestruzzo</i>  <i>L - legno</i>  <i>F - ferro/acciaio</i></p> <p><i>Elementi decorativi</i>  <i>F - foro rilevante</i>  <i>CP - capitello</i>  <i>T - targhe commemorative</i>  <i>D - dipinti/affreschi</i>  <i>L - lesena</i>  <i>M - cornici marcapiano</i></p>
<p>3. Utilizzo dell'edificio:</p> <p>3.1 piano terra: residenza</p> <p>3.2 primo piano: residenza</p> <p>3.3 secondo piano: residenza</p> <p>3.4 terzo piano: ---</p> <p>3.5 sottotetto: ---</p>	<p><i>Utilizzi</i>  <i>R - residenza</i>  <i>U - uffici</i>  <i>N - negozi</i>  <i>C - edificio religioso</i></p>
<p>4. Caratteristiche degli spazi di pertinenza:</p> <p>4.1 tipologia dello spazio di pertinenza: cortile</p> <p>4.2 utilizzo dello spazio di pertinenza: cortile</p>	<p><i>Pertinenze/utilizzi</i>  <i>C - cortile</i>  <i>P - parcheggio</i>  <i>G - giardino</i>  <i>O - orto</i>  <i>T - tettoia</i>  <i>B - barchessa</i>  <i>D - deposito</i>  <i>AP - altre pertinenze</i></p>
<p>5. Vincoli:</p> <p>5.1 codice identificativo della Soprintendenza ai beni culturali:</p> <p>5.2 tipo di vincolo dato dalla Soprintendenza:</p> <p>5.3 altri vincoli:</p>	
<p>NOTE: 1- 2.1 parte edificio su 2 livelli 2- 2.5 aggetto calcestruzzo</p>	



6. Fotografie edifici:

Estratto catastale con indicazione punti di scatto

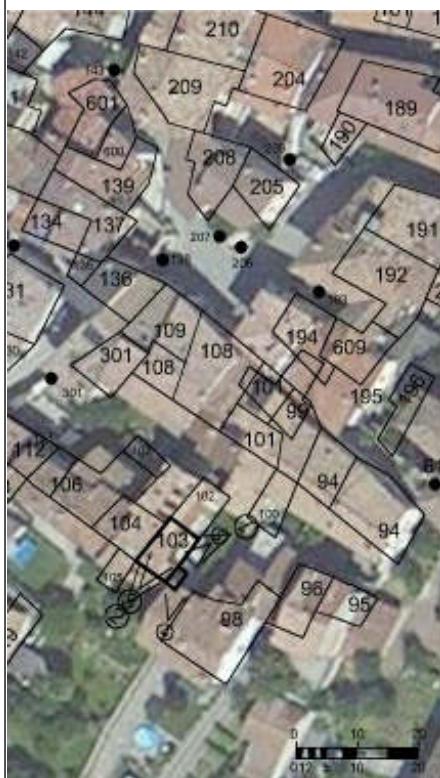


Foto 1



Foto 2



Foto 3



7. Fotografie di particolari di rilievo:

Foto 4



Foto 5



**SEZIONE 8: PREVISIONI NORMATIVE**

8. Indicazioni normative:

8.1 Categoria di intervento prevista per il fabbricato: R2

8.2 Interventi specifici ammessi:

- art.105 L.P. 4 agosto 2015 n.15 NON APPLICABILE

8.3 Prescrizioni particolari: si raccomanda l'eventuale eliminazione, o modifica, delle superfetazioni prive di valore architettonico

8.4 Categoria di intervento prevista per gli spazi di pertinenza: Rp2

8.5 Interventi specifici ammessi:

8.6 Prescrizioni particolari: si raccomanda di affrontare il tema architettonico e formale anche in chiave contemporanea mantenendo come filo conduttore gli schemi tipologici, i materiali e le cromie della tradizione locale



## SEZIONE 1: ANALISI DEL FABBRICATO

### 1. Caratteristiche identificative dell'edificio:

1.1 indirizzo e numero civico: via Bezzecca

1.2 frazione/località: Massone

1.3 comune catastale: Oltresarca

1.4 foglio mappa: 4

1.5.1 particella: .14

1.5.2 particelle aggregate:

1.6 data del rilievo: 3/8/2015

Estratto ortofoto



Estratto catastale





<p>2. Caratteristiche generali del fabbricato:</p> <p>2.1 numero piani fuori terra: 4</p> <p>2.2 numero piani semi/interrati: 0</p> <p>2.3 presenza di cornici: n. 1            materiale: pietra</p> <p>2.4 presenza scale esterne: n. 1            materiale: calcestruzzo</p> <p>2.5 presenza elementi aggettanti: n. 3            materiale: legno</p> <p>2.6.0 materiale serramenti: legno</p> <p>2.6 tipologia elementi oscuranti: scuri            materiale: legno</p> <p>2.7 materiale di finitura delle facciate: intonaco</p> <p>2.8 elementi decorativi in facciata: ---</p> <p>2.9 materiale di finitura della copertura/tetto: cotto</p> <p>2.10 finitura sottogronda: legno</p> <p>2.11 presenza elementi decorativi sottogronda e tetto: no</p> <p>2.12 stato di conservazione facciate: buono</p> <p>2.13 stato di conservazione copertura/tetto: sufficiente</p>	<p><i>Materiali</i>  <i>P - pietra</i>  <i>I - intonaco</i>  <i>C - calcestruzzo</i>  <i>L - legno</i>  <i>F - ferro/acciaio</i></p> <p><i>Elementi decorativi</i>  <i>F - foro rilevante</i>  <i>CP - capitello</i>  <i>T - targhe commemorative</i>  <i>D - dipinti/affreschi</i>  <i>L - lesena</i>  <i>M - cornici marcapiano</i></p>
<p>3. Utilizzo dell'edificio:</p> <p>3.1 piano terra: residenza</p> <p>3.2 primo piano: residenza</p> <p>3.3 secondo piano: residenza</p> <p>3.4 terzo piano: ---</p> <p>3.5 sottotetto: residenza</p>	<p><i>Utilizzi</i>  <i>R - residenza</i>  <i>U - uffici</i>  <i>N - negozi</i>  <i>C - edificio religioso</i></p>
<p>4. Caratteristiche degli spazi di pertinenza:</p> <p>4.1 tipologia dello spazio di pertinenza: cortile</p> <p>4.2 utilizzo dello spazio di pertinenza: parcheggio</p>	<p><i>Pertinenze/utilizzi</i>  <i>C - cortile</i>  <i>P - parcheggio</i>  <i>G - giardino</i>  <i>O - orto</i>  <i>T - tettoia</i>  <i>B - barchessa</i>  <i>D - deposito</i>  <i>AP - altre pertinenze</i></p>
<p>5. Vincoli:</p> <p>5.1 codice identificativo della Soprintendenza ai beni culturali:</p> <p>5.2 tipo di vincolo dato dalla Soprintendenza: ---</p> <p>5.3 altri vincoli:</p>	
NOTE: 1- 2.5 aggetto calcestruzzo	

6. Fotografie edifici:

Estratto catastale con indicazione punti di scatto



Foto 1



Foto 2



Foto 3



7. Fotografie di particolari di rilievo:

Foto 4



Foto 5



**SEZIONE 8: PREVISIONI NORMATIVE**

8. Indicazioni normative:

8.1 Categoria di intervento prevista per il fabbricato: R2

8.2 Interventi specifici ammessi:

- Fronti da riqualificare unitariamente individuati con apposita grafia sulle tavole

8.3 Prescrizioni particolari: si raccomanda l'utilizzo di materiali presenti nella tipologia locale evitando soluzioni che ne replichino l'aspetto

8.4 Categoria di intervento prevista per gli spazi di pertinenza: Rp3

8.5 Interventi specifici ammessi:

8.6 Prescrizioni particolari: si raccomanda di affrontare il tema architettonico e formale anche in chiave contemporanea mantenendo come filo conduttore gli schemi tipologici, i materiali e le cromie della tradizione locale



## SEZIONE 1: ANALISI DEL FABBRICATO

### 1. Caratteristiche identificative dell'edificio:

1.1 indirizzo e numero civico: via Bezzecca

1.2 frazione/località: Massone

1.3 comune catastale: Oltresarca

1.4 foglio mappa:

1.5.1 particella: .14

1.5.2 particelle aggregate:

1.6 data del rilievo: 25/8/2015

Estratto ortofoto



Estratto catastale



<p>2. Caratteristiche generali del fabbricato:</p> <p>2.1 numero piani fuori terra: 1</p> <p>2.2 numero piani semi/interrati: 0</p> <p>2.3 presenza di cornici: n. 0            materiale: ---</p> <p>2.4 presenza scale esterne: n. 0            materiale: ---</p> <p>2.5 presenza elementi aggettanti: n. 1            materiale: calcestruzzo</p> <p>2.6.0 materiale serramenti: ---</p> <p>2.6 tipologia elementi oscuranti: no            materiale: ---</p> <p>2.7 materiale di finitura delle facciate: intonaco</p> <p>2.8 elementi decorativi in facciata: ---</p> <p>2.9 materiale di finitura della copertura/tetto: ---</p> <p>2.10 finitura sottogronda: calcestruzzo</p> <p>2.11 presenza elementi decorativi sottogronda e tetto: no</p> <p>2.12 stato di conservazione facciate: buono</p> <p>2.13 stato di conservazione copertura/tetto: discreto</p>	<p><i>Materiali</i>  <i>P - pietra</i>  <i>I - intonaco</i>  <i>C - calcestruzzo</i>  <i>L - legno</i>  <i>F - ferro/acciaio</i></p> <p><i>Elementi decorativi</i>  <i>F - foro rilevante</i>  <i>CP - capitello</i>  <i>T - targhe commemorative</i>  <i>D - dipinti/affreschi</i>  <i>L - lesena</i>  <i>M - cornici marcapiano</i></p>
<p>3. Utilizzo dell'edificio:</p> <p>3.1 piano terra: garage</p> <p>3.2 primo piano: ---</p> <p>3.3 secondo piano: ---</p> <p>3.4 terzo piano: ---</p> <p>3.5 sottotetto: ---</p>	<p><i>Utilizzi</i>  <i>R - residenza</i>  <i>U - uffici</i>  <i>N - negozi</i>  <i>C - edificio religioso</i></p>
<p>4. Caratteristiche degli spazi di pertinenza:</p> <p>4.1 tipologia dello spazio di pertinenza: cortile</p> <p>4.2 utilizzo dello spazio di pertinenza: parcheggio</p>	<p><i>Pertinenze/utilizzi</i>  <i>C - cortile</i>  <i>P - parcheggio</i>  <i>G - giardino</i>  <i>O - orto</i>  <i>T - tettoia</i>  <i>B - barchessa</i>  <i>D - deposito</i>  <i>AP - altre pertinenze</i></p>
<p>5. Vincoli:</p> <p>5.1 codice identificativo della Soprintendenza ai beni culturali:</p> <p>5.2 tipo di vincolo dato dalla Soprintendenza: /storage/emulated/0/APPEdifici/Oltresarca/-14_105/Oltresarca_-14_105_estratto_p.jpg</p> <p>5.3 altri vincoli:</p>	
NOTE: ---	

6. Fotografie edifici:

Estratto catastale con indicazione punti di scatto



Foto 1



Foto 2



Foto 3





7. Fotografie di particolari di rilievo:

Foto 4

Foto 5

**SEZIONE 8: PREVISIONI NORMATIVE**

8. Indicazioni normative:

8.1 Categoria di intervento prevista per il fabbricato: R3

8.2 Interventi specifici ammessi:

- art.105 L.P. 4 agosto 2015 n.15 NON APPLICABILE

8.3 Prescrizioni particolari: si raccomanda di affrontare il tema architettonico e formale anche in chiave contemporanea mantenendo come filo conduttore gli schemi tipologici, i materiali e le cromie della tradizione locale

8.4 Categoria di intervento prevista per gli spazi di pertinenza: Rp1

8.5 Interventi specifici ammessi:

8.6 Prescrizioni particolari: si raccomanda di affrontare il tema architettonico e formale anche in chiave contemporanea mantenendo come filo conduttore gli schemi tipologici, i materiali e le cromie della tradizione locale

## SEZIONE 1: ANALISI DEL FABBRICATO

### 1. Caratteristiche identificative dell'edificio:

1.1 indirizzo e numero civico: via Bezzecca

1.2 frazione/località: Massone

1.3 comune catastale: Oltresarca

1.4 foglio mappa: 4

1.5.1 particella: .7

1.5.2 particelle aggregate:

1.6 data del rilievo: 25/8/2015

Estratto ortofoto



Estratto catastale



<p>2. Caratteristiche generali del fabbricato:</p> <p>2.1 numero piani fuori terra: 4</p> <p>2.2 numero piani semi/interrati: 0</p> <p>2.3 presenza di cornici: n. 1            materiale: pietra</p> <p>2.4 presenza scale esterne: n. 2            materiale: calcestruzzo</p> <p>2.5 presenza elementi aggettanti: n. 3            materiale: calcestruzzo</p> <p>2.6.0 materiale serramenti: legno</p> <p>2.6 tipologia elementi oscuranti: scuri            materiale: legno</p> <p>2.7 materiale di finitura delle facciate: intonaco</p> <p>2.8 elementi decorativi in facciata: foro rilevante</p> <p>2.9 materiale di finitura della copertura/tetto: cotto</p> <p>2.10 finitura sottogronda: legno</p> <p>2.11 presenza elementi decorativi sottogronda e tetto: no</p> <p>2.12 stato di conservazione facciate: buono</p> <p>2.13 stato di conservazione copertura/tetto: sufficiente</p>	<p><i>Materiali</i>  <i>P - pietra</i>  <i>I - intonaco</i>  <i>C - calcestruzzo</i>  <i>L - legno</i>  <i>F - ferro/acciaio</i></p> <p><i>Elementi decorativi</i>  <i>F - foro rilevante</i>  <i>CP - capitello</i>  <i>T - targhe commemorative</i>  <i>D - dipinti/affreschi</i>  <i>L - lesena</i>  <i>M - cornici marcapiano</i></p>
<p>3. Utilizzo dell'edificio:</p> <p>3.1 piano terra: residenza</p> <p>3.2 primo piano: residenza</p> <p>3.3 secondo piano: residenza</p> <p>3.4 terzo piano: ---</p> <p>3.5 sottotetto: residenza</p>	<p><i>Utilizzi</i>  <i>R - residenza</i>  <i>U - uffici</i>  <i>N - negozi</i>  <i>C - edificio religioso</i></p>
<p>4. Caratteristiche degli spazi di pertinenza:</p> <p>4.1 tipologia dello spazio di pertinenza: cortile</p> <p>4.2 utilizzo dello spazio di pertinenza: parcheggio</p>	<p><i>Pertinenze/utilizzi</i>  <i>C - cortile</i>  <i>P - parcheggio</i>  <i>G - giardino</i>  <i>O - orto</i>  <i>T - tettoia</i>  <i>B - barchessa</i>  <i>D - deposito</i>  <i>AP - altre pertinenze</i></p>
<p>5. Vincoli:</p> <p>5.1 codice identificativo della Soprintendenza ai beni culturali:</p> <p>5.2 tipo di vincolo dato dalla Soprintendenza: ---</p> <p>5.3 altri vincoli:</p>	
NOTE: 1- 2.5 aggetto legno	



6. Fotografie edifici:

Estratto catastale con indicazione punti di scatto



Foto 1



Foto 2



Foto 3



7. Fotografie di particolari di rilievo:

Foto 4



Foto 5



**SEZIONE 8: PREVISIONI NORMATIVE**

8. Indicazioni normative:

8.1 Categoria di intervento prevista per il fabbricato: R2

8.2 Interventi specifici ammessi:

- Fronti da riqualificare unitariamente individuati con apposita grafia sulle tavole

8.3 Prescrizioni particolari: si raccomanda l'utilizzo di materiali presenti nella tipologia locale evitando soluzioni che ne replichino l'aspetto

8.4 Categoria di intervento prevista per gli spazi di pertinenza: Rp3

8.5 Interventi specifici ammessi:

8.6 Prescrizioni particolari: si raccomanda di affrontare il tema architettonico e formale anche in chiave contemporanea mantenendo come filo conduttore gli schemi tipologici, i materiali e le cromie della tradizione locale



## SEZIONE 1: ANALISI DEL FABBRICATO

### 1. Caratteristiche identificative dell'edificio:

1.1 indirizzo e numero civico: via S.Sighele

1.2 frazione/località: Massone

1.3 comune catastale: Oltresarca

1.4 foglio mappa:

1.5.1 particella: .8

1.5.2 particelle aggregate:

1.6 data del rilievo:

### Estratto ortofoto



### Estratto catastale





<p>2. Caratteristiche generali del fabbricato:</p> <p>2.1 numero piani fuori terra: 1</p> <p>2.2 numero piani semi/interrati: 0</p> <p>2.3 presenza di cornici: n.0                      materiale:</p> <p>2.4 presenza scale esterne: n.0                      materiale:</p> <p>2.5 presenza elementi aggettanti: n.0                      materiale:</p> <p>2.6.0 materiale serramenti: 0</p> <p>2.6 tipologia elementi oscuranti: 0                      materiale:</p> <p>2.7 materiale di finitura delle facciate: intonaco</p> <p>2.8 elementi decorativi in facciata: no</p> <p>2.9 materiale di finitura della copertura/tetto: membrana bituminosa</p> <p>2.10 finitura sottogronda: 0</p> <p>2.11 presenza elementi decorativi sottogronda e tetto:</p> <p>2.12 stato di conservazione facciate: sufficiente</p> <p>2.13 stato di conservazione copertura/tetto: sufficiente</p>	<p><i>Materiali</i>  <i>P - pietra</i>  <i>I - intonaco</i>  <i>C - calcestruzzo</i>  <i>L - legno</i>  <i>F - ferro/acciaio</i></p> <p><i>Elementi decorativi</i>  <i>F - foro rilevante</i>  <i>CP - capitello</i>  <i>T - targhe commemorative</i>  <i>D - dipinti/affreschi</i>  <i>L - lesena</i>  <i>M - cornici marcapiano</i></p>
<p>3. Utilizzo dell'edificio:</p> <p>3.1 piano terra: residenza</p> <p>3.2 primo piano: ---</p> <p>3.3 secondo piano: ---</p> <p>3.4 terzo piano: ---</p> <p>3.5 sottotetto: ---</p>	<p><i>Utilizzi</i>  <i>R - residenza</i>  <i>U - uffici</i>  <i>N - negozi</i>  <i>C - edificio religioso</i></p>
<p>4. Caratteristiche degli spazi di pertinenza:</p> <p>4.1 tipologia dello spazio di pertinenza: cortile</p> <p>4.2 utilizzo dello spazio di pertinenza: parcheggio</p>	<p><i>Pertinenze/utilizzi</i>  <i>C - cortile</i>  <i>P - parcheggio</i>  <i>G - giardino</i>  <i>O - orto</i>  <i>T - tettoia</i>  <i>B - barchessa</i>  <i>D - deposito</i>  <i>AP - altre pertinenze</i></p>
<p>5. Vincoli:</p> <p>5.1 codice identificativo della Soprintendenza ai beni culturali:</p> <p>5.2 tipo di vincolo dato dalla Soprintendenza:</p> <p>5.3 altri vincoli:</p>	
<p>NOTE:</p>	

6. Fotografie edifici:

Estratto catastale con indicazione punti di scatto



Foto 1



Foto 2



Foto 3

7. Fotografie di particolari di rilievo:

Foto 4

Foto 5

**SEZIONE 8: PREVISIONI NORMATIVE**

8. Indicazioni normative:

8.1 Categoria di intervento prevista per il fabbricato: R3

8.2 Interventi specifici ammessi:

8.3 Prescrizioni particolari: non è ammesso il cambio di destinazione d'uso

8.4 Categoria di intervento prevista per gli spazi di pertinenza: Rp3

8.5 Interventi specifici ammessi:

8.6 Prescrizioni particolari:



## SEZIONE 1: ANALISI DEL FABBRICATO

### 1. Caratteristiche identificative dell'edificio:

1.1 indirizzo e numero civico: piazza Ribbia, 1

1.2 frazione/località: Massone

1.3 comune catastale: Oltresarca

1.4 foglio mappa: 4

1.5.1 particella: .13

1.5.2 particelle aggregate:

1.6 data del rilievo: 3/11/2014

Estratto ortofoto



Estratto catastale



<p>2. Caratteristiche generali del fabbricato:</p> <p>2.1 numero piani fuori terra: 4</p> <p>2.2 numero piani semi/interrati: 0</p> <p>2.3 presenza di cornici: n. 1            materiale: pietra</p> <p>2.4 presenza scale esterne: n. 0            materiale: ---</p> <p>2.5 presenza elementi aggettanti: n. 0            materiale: ---</p> <p>2.6.0 materiale serramenti: legno</p> <p>2.6 tipologia elementi oscuranti: scuri            materiale: legno</p> <p>2.7 materiale di finitura delle facciate: intonaco</p> <p>2.8 elementi decorativi in facciata: foro rilevante</p> <p>2.9 materiale di finitura della copertura/tetto: cotto</p> <p>2.10 finitura sottogronda: legno</p> <p>2.11 presenza elementi decorativi sottogronda e tetto: no</p> <p>2.12 stato di conservazione facciate: degradate</p> <p>2.13 stato di conservazione copertura/tetto: buono</p>	<p><i>Materiali</i>  <i>P - pietra</i>  <i>I - intonaco</i>  <i>C - calcestruzzo</i>  <i>L - legno</i>  <i>F - ferro/acciaio</i></p> <p><i>Elementi decorativi</i>  <i>F - foro rilevante</i>  <i>CP - capitello</i>  <i>T - targhe commemorative</i>  <i>D - dipinti/affreschi</i>  <i>L - lesena</i>  <i>M - cornici marcapiano</i></p>
<p>3. Utilizzo dell'edificio:</p> <p>3.1 piano terra: residenza</p> <p>3.2 primo piano: residenza</p> <p>3.3 secondo piano: residenza</p> <p>3.4 terzo piano: ---</p> <p>3.5 sottotetto: residenza</p>	<p><i>Utilizzi</i>  <i>R - residenza</i>  <i>U - uffici</i>  <i>N - negozi</i>  <i>C - edificio religioso</i></p>
<p>4. Caratteristiche degli spazi di pertinenza:</p> <p>4.1 tipologia dello spazio di pertinenza: ---</p> <p>4.2 utilizzo dello spazio di pertinenza: ---</p>	<p><i>Pertinenze/utilizzi</i>  <i>C - cortile</i>  <i>P - parcheggio</i>  <i>G - giardino</i>  <i>O - orto</i>  <i>T - tettoia</i>  <i>B - barchessa</i>  <i>D - deposito</i>  <i>AP - altre pertinenze</i></p>
<p>5. Vincoli:</p> <p>5.1 codice identificativo della Soprintendenza ai beni culturali:</p> <p>5.2 tipo di vincolo dato dalla Soprintendenza: ---</p> <p>5.3 altri vincoli:</p>	
<p>NOTE: 1- 2.8 targa commemorativa</p>	

6. Fotografie edifici:

Estratto catastale con indicazione punti di scatto



Foto 1



Foto 2



Foto 3





7. Fotografie di particolari di rilievo:

Foto 4



Foto 5



**SEZIONE 8: PREVISIONI NORMATIVE**

8. Indicazioni normative:

8.1 Categoria di intervento prevista per il fabbricato: R2

8.2 Interventi specifici ammessi:

8.3 Prescrizioni particolari: si raccomanda l'eventuale eliminazione, o modifica, delle superfetazioni prive di valore architettonico

8.4 Categoria di intervento prevista per gli spazi di pertinenza: Rp3

8.5 Interventi specifici ammessi:

8.6 Prescrizioni particolari: si raccomanda di affrontare il tema architettonico e formale anche in chiave contemporanea mantenendo come filo conduttore gli schemi tipologici, i materiali e le cromie della tradizione locale

## SEZIONE 1: ANALISI DEL FABBRICATO

### 1. Caratteristiche identificative dell'edificio:

1.1 indirizzo e numero civico: via Bezzecca, 1

1.2 frazione/località: Massone

1.3 comune catastale: Oltresarca

1.4 foglio mappa: 4

1.5.1 particella: .12

1.5.2 particelle aggregate:

1.6 data del rilievo: 28/10/2014

Estratto ortofoto



Estratto catastale



<p>2. Caratteristiche generali del fabbricato:</p> <p>2.1 numero piani fuori terra: 4</p> <p>2.2 numero piani semi/interrati: 0</p> <p>2.3 presenza di cornici: n. 1            materiale: pietra</p> <p>2.4 presenza scale esterne: n. 0            materiale: ---</p> <p>2.5 presenza elementi aggettanti: n. 0            materiale: ---</p> <p>2.6.0 materiale serramenti: legno</p> <p>2.6 tipologia elementi oscuranti: scuri            materiale: legno</p> <p>2.7 materiale di finitura delle facciate: intonaco</p> <p>2.8 elementi decorativi in facciata: foro rilevante</p> <p>2.9 materiale di finitura della copertura/tetto: cotto</p> <p>2.10 finitura sottogronda: legno</p> <p>2.11 presenza elementi decorativi sottogronda e tetto: no</p> <p>2.12 stato di conservazione facciate: ottimo</p> <p>2.13 stato di conservazione copertura/tetto: buono</p>	<p><i>Materiali</i>  <i>P - pietra</i>  <i>I - intonaco</i>  <i>C - calcestruzzo</i>  <i>L - legno</i>  <i>F - ferro/acciaio</i></p> <p><i>Elementi decorativi</i>  <i>F - foro rilevante</i>  <i>CP - capitello</i>  <i>T - targhe commemorative</i>  <i>D - dipinti/affreschi</i>  <i>L - lesena</i>  <i>M - cornici marcapiano</i></p>
<p>3. Utilizzo dell'edificio:</p> <p>3.1 piano terra: residenza</p> <p>3.2 primo piano: residenza</p> <p>3.3 secondo piano: residenza</p> <p>3.4 terzo piano: ---</p> <p>3.5 sottotetto: residenza</p>	<p><i>Utilizzi</i>  <i>R - residenza</i>  <i>U - uffici</i>  <i>N - negozi</i>  <i>C - edificio religioso</i></p>
<p>4. Caratteristiche degli spazi di pertinenza:</p> <p>4.1 tipologia dello spazio di pertinenza: ---</p> <p>4.2 utilizzo dello spazio di pertinenza: ---</p>	<p><i>Pertinenze/utilizzi</i>  <i>C - cortile</i>  <i>P - parcheggio</i>  <i>G - giardino</i>  <i>O - orto</i>  <i>T - tettoia</i>  <i>B - barchessa</i>  <i>D - deposito</i>  <i>AP - altre pertinenze</i></p>
<p>5. Vincoli:</p> <p>5.1 codice identificativo della Soprintendenza ai beni culturali:</p> <p>5.2 tipo di vincolo dato dalla Soprintendenza: ---</p> <p>5.3 altri vincoli:</p>	
NOTE: 1- 3.1 avvolto con passaggio su piazza	



6. Fotografie edifici:

Estratto catastale con indicazione punti di scatto



Foto 1



Foto 2



Foto 3



7. Fotografie di particolari di rilievo:

Foto 4



Foto 5



**SEZIONE 8: PREVISIONI NORMATIVE**

8. Indicazioni normative:

8.1 Categoria di intervento prevista per il fabbricato: R2

8.2 Interventi specifici ammessi:

8.3 Prescrizioni particolari: si raccomanda l'eventuale eliminazione, o modifica, delle superfetazioni prive di valore architettonico

8.4 Categoria di intervento prevista per gli spazi di pertinenza: ---

8.5 Interventi specifici ammessi:

8.6 Prescrizioni particolari: ---



## SEZIONE 1: ANALISI DEL FABBRICATO

### 1. Caratteristiche identificative dell'edificio:

1.1 indirizzo e numero civico: via Bezzecca, 3/A

1.2 frazione/località: Massone

1.3 comune catastale: Oltresarca

1.4 foglio mappa: 4

1.5.1 particella: .6

1.5.2 particelle aggregate:

1.6 data del rilievo: 28/10/2014

Estratto ortofoto



Estratto catastale





<p>2. Caratteristiche generali del fabbricato:</p> <p>2.1 numero piani fuori terra: 3</p> <p>2.2 numero piani semi/interrati: 0</p> <p>2.3 presenza di cornici: n. 1            materiale: pietra</p> <p>2.4 presenza scale esterne: n. 1            materiale: legno</p> <p>2.5 presenza elementi aggettanti: n. 1            materiale: legno</p> <p>2.6.0 materiale serramenti: legno</p> <p>2.6 tipologia elementi oscuranti: scuri            materiale: legno</p> <p>2.7 materiale di finitura delle facciate: intonaco</p> <p>2.8 elementi decorativi in facciata: foro rilevante</p> <p>2.9 materiale di finitura della copertura/tetto: cotto</p> <p>2.10 finitura sottogronda: legno</p> <p>2.11 presenza elementi decorativi sottogronda e tetto: no</p> <p>2.12 stato di conservazione facciate: buono</p> <p>2.13 stato di conservazione copertura/tetto: buono</p>	<p><i>Materiali</i>  <i>P - pietra</i>  <i>I - intonaco</i>  <i>C - calcestruzzo</i>  <i>L - legno</i>  <i>F - ferro/acciaio</i></p> <p><i>Elementi decorativi</i>  <i>F - foro rilevante</i>  <i>CP - capitello</i>  <i>T - targhe commemorative</i>  <i>D - dipinti/affreschi</i>  <i>L - lesena</i>  <i>M - cornici marcapiano</i></p>
<p>3. Utilizzo dell'edificio:</p> <p>3.1 piano terra: residenza</p> <p>3.2 primo piano: residenza</p> <p>3.3 secondo piano: ---</p> <p>3.4 terzo piano: ---</p> <p>3.5 sottotetto: residenza</p>	<p><i>Utilizzi</i>  <i>R - residenza</i>  <i>U - uffici</i>  <i>N - negozi</i>  <i>C - edificio religioso</i></p>
<p>4. Caratteristiche degli spazi di pertinenza:</p> <p>4.1 tipologia dello spazio di pertinenza: cortile</p> <p>4.2 utilizzo dello spazio di pertinenza: parcheggio</p>	<p><i>Pertinenze/utilizzi</i>  <i>C - cortile</i>  <i>P - parcheggio</i>  <i>G - giardino</i>  <i>O - orto</i>  <i>T - tettoia</i>  <i>B - barchessa</i>  <i>D - deposito</i>  <i>AP - altre pertinenze</i></p>
<p>5. Vincoli:</p> <p>5.1 codice identificativo della Soprintendenza ai beni culturali:</p> <p>5.2 tipo di vincolo dato dalla Soprintendenza:</p> <p>5.3 altri vincoli:</p>	
NOTE: 1- 2.7 finitura pietra 2- 3.1 portale	

## 6. Fotografie edifici:

Estratto catastale con indicazione punti di scatto



Foto 1



Foto 2



Foto 3



7. Fotografie di particolari di rilievo:

Foto 4



Foto 5



**SEZIONE 8: PREVISIONI NORMATIVE**

8. Indicazioni normative:

8.1 Categoria di intervento prevista per il fabbricato: R2

8.2 Interventi specifici ammessi:

- Fronti da riqualificare unitariamente individuati con apposita grafia sulle tavole

8.3 Prescrizioni particolari: si raccomanda l'utilizzo di materiali presenti nella tipologia locale evitando soluzioni che ne replichino l'aspetto

8.4 Categoria di intervento prevista per gli spazi di pertinenza: Rp2

8.5 Interventi specifici ammessi:

8.6 Prescrizioni particolari: si raccomanda di affrontare il tema architettonico e formale anche in chiave contemporanea mantenendo come filo conduttore gli schemi tipologici, i materiali e le cromie della tradizione locale



**SEZIONE 1: ANALISI DEL FABBRICATO****1. Caratteristiche identificative dell'edificio:**

1.1 indirizzo e numero civico: via Bezzecca, 5

1.2 frazione/località: Massone

1.3 comune catastale: Oltresarca

1.4 foglio mappa: 4

1.5.1 particella: .3

1.5.2 particelle aggregate: .4

1.6 data del rilievo: 28/10/2014

Estratto ortofoto



Estratto catastale



<p>2. Caratteristiche generali del fabbricato:</p> <p>2.1 numero piani fuori terra: 3</p> <p>2.2 numero piani semi/interrati: 0</p> <p>2.3 presenza di cornici: n. 1            materiale: pietra</p> <p>2.4 presenza scale esterne: n. 0            materiale: ---</p> <p>2.5 presenza elementi aggettanti: n. 2            materiale: legno</p> <p>2.6.0 materiale serramenti: legno</p> <p>2.6 tipologia elementi oscuranti: scuri            materiale: legno</p> <p>2.7 materiale di finitura delle facciate: intonaco</p> <p>2.8 elementi decorativi in facciata: foro rilevante</p> <p>2.9 materiale di finitura della copertura/tetto: cotto</p> <p>2.10 finitura sottogronda: legno</p> <p>2.11 presenza elementi decorativi sottogronda e tetto: no</p> <p>2.12 stato di conservazione facciate: buono</p> <p>2.13 stato di conservazione copertura/tetto: buono</p>	<p><i>Materiali</i>  <i>P - pietra</i>  <i>I - intonaco</i>  <i>C - calcestruzzo</i>  <i>L - legno</i>  <i>F - ferro/acciaio</i></p> <p><i>Elementi decorativi</i>  <i>F - foro rilevante</i>  <i>CP - capitello</i>  <i>T - targhe commemorative</i>  <i>D - dipinti/affreschi</i>  <i>L - lesena</i>  <i>M - cornici marcapiano</i></p>
<p>3. Utilizzo dell'edificio:</p> <p>3.1 piano terra: residenza</p> <p>3.2 primo piano: residenza</p> <p>3.3 secondo piano: residenza</p> <p>3.4 terzo piano: ---</p> <p>3.5 sottotetto: ---</p>	<p><i>Utilizzi</i>  <i>R - residenza</i>  <i>U - uffici</i>  <i>N - negozi</i>  <i>C - edificio religioso</i></p>
<p>4. Caratteristiche degli spazi di pertinenza:</p> <p>4.1 tipologia dello spazio di pertinenza: cortile</p> <p>4.2 utilizzo dello spazio di pertinenza: parcheggio</p>	<p><i>Pertinenze/utilizzi</i>  <i>C - cortile</i>  <i>P - parcheggio</i>  <i>G - giardino</i>  <i>O - orto</i>  <i>T - tettoia</i>  <i>B - barchessa</i>  <i>D - deposito</i>  <i>AP - altre pertinenze</i></p>
<p>5. Vincoli:</p> <p>5.1 codice identificativo della Soprintendenza ai beni culturali:</p> <p>5.2 tipo di vincolo dato dalla Soprintendenza: ---</p> <p>5.3 altri vincoli:</p>	
NOTE: 1- 3.1 avvolto con passaggio su corte interna	

6. Fotografie edifici:

Estratto catastale con indicazione punti di scatto



Foto 1



Foto 2



Foto 3





7. Fotografie di particolari di rilievo:

Foto 4



Foto 5



**SEZIONE 8: PREVISIONI NORMATIVE**

8. Indicazioni normative:

8.1 Categoria di intervento prevista per il fabbricato: R2

8.2 Interventi specifici ammessi:

- Fronti da riqualificare unitariamente individuati con apposita grafia sulle tavole

8.3 Prescrizioni particolari: si raccomanda l'utilizzo di materiali presenti nella tipologia locale evitando soluzioni che ne replichino l'aspetto

8.4 Categoria di intervento prevista per gli spazi di pertinenza: Rp2

8.5 Interventi specifici ammessi:

8.6 Prescrizioni particolari: si raccomanda di affrontare il tema architettonico e formale anche in chiave contemporanea mantenendo come filo conduttore gli schemi tipologici, i materiali e le cromie della tradizione locale

## SEZIONE 1: ANALISI DEL FABBRICATO

### 1. Caratteristiche identificative dell'edificio:

1.1 indirizzo e numero civico: via Bezzecca, 5

1.2 frazione/località: Massone

1.3 comune catastale: Oltresarca

1.4 foglio mappa: 4

1.5.1 particella: .3

1.5.2 particelle aggregate:

1.6 data del rilievo: 28/10/2014

Estratto ortofoto



Estratto catastale



<p>2. Caratteristiche generali del fabbricato:</p> <p>2.1 numero piani fuori terra: 1</p> <p>2.2 numero piani semi/interrati: 0</p> <p>2.3 presenza di cornici: n. 1            materiale: pietra</p> <p>2.4 presenza scale esterne: n. 0            materiale: ---</p> <p>2.5 presenza elementi aggettanti: n. 0            materiale: ---</p> <p>2.6.0 materiale serramenti: legno</p> <p>2.6 tipologia elementi oscuranti: no            materiale: ---</p> <p>2.7 materiale di finitura delle facciate: ---</p> <p>2.8 elementi decorativi in facciata: foro rilevante</p> <p>2.9 materiale di finitura della copertura/tetto: cotto</p> <p>2.10 finitura sottogronda: legno</p> <p>2.11 presenza elementi decorativi sottogronda e tetto: no</p> <p>2.12 stato di conservazione facciate: buono</p> <p>2.13 stato di conservazione copertura/tetto: buono</p>	<p><i>Materiali</i>  <i>P - pietra</i>  <i>I - intonaco</i>  <i>C - calcestruzzo</i>  <i>L - legno</i>  <i>F - ferro/acciaio</i></p> <p><i>Elementi decorativi</i>  <i>F - foro rilevante</i>  <i>CP - capitello</i>  <i>T - targhe commemorative</i>  <i>D - dipinti/affreschi</i>  <i>L - lesena</i>  <i>M - cornici marcapiano</i></p>
<p>3. Utilizzo dell'edificio:</p> <p>3.1 piano terra: altro</p> <p>3.2 primo piano: ---</p> <p>3.3 secondo piano: ---</p> <p>3.4 terzo piano: ---</p> <p>3.5 sottotetto: ---</p>	<p><i>Utilizzi</i>  <i>R - residenza</i>  <i>U - uffici</i>  <i>N - negozi</i>  <i>C - edificio religioso</i></p>
<p>4. Caratteristiche degli spazi di pertinenza:</p> <p>4.1 tipologia dello spazio di pertinenza: altre pertinenze</p> <p>4.2 utilizzo dello spazio di pertinenza: ---</p>	<p><i>Pertinenze/utilizzi</i>  <i>C - cortile</i>  <i>P - parcheggio</i>  <i>G - giardino</i>  <i>O - orto</i>  <i>T - tettoia</i>  <i>B - barchessa</i>  <i>D - deposito</i>  <i>AP - altre pertinenze</i></p>
<p>5. Vincoli:</p> <p>5.1 codice identificativo della Soprintendenza ai beni culturali:</p> <p>5.2 tipo di vincolo dato dalla Soprintendenza: ---</p> <p>5.3 altri vincoli:</p>	
NOTE: 1- 3.1 portale	



6. Fotografie edifici:

Estratto catastale con indicazione punti di scatto



Foto 1



Foto 2



Foto 3



## 7. Fotografie di particolari di rilievo:

Foto 4

Foto 5

**SEZIONE 8: PREVISIONI NORMATIVE**

## 8. Indicazioni normative:

8.1 Categoria di intervento prevista per il fabbricato: R2

8.2 Interventi specifici ammessi:

- Fronti che costituiscono valore di insieme individuati con apposita grafia sulle tavole

8.3 Prescrizioni particolari: si raccomanda l'utilizzo di materiali presenti nella tipologia locale evitando soluzioni che ne replichino l'aspetto

8.4 Categoria di intervento prevista per gli spazi di pertinenza: Rp2

8.5 Interventi specifici ammessi:

8.6 Prescrizioni particolari: si raccomanda di affrontare il tema architettonico e formale anche in chiave contemporanea mantenendo come filo conduttore gli schemi tipologici, i materiali e le cromie della tradizione locale

## SEZIONE 1: ANALISI DEL FABBRICATO

### 1. Caratteristiche identificative dell'edificio:

1.1 indirizzo e numero civico: via Bezzecca, 9

1.2 frazione/località: Massone

1.3 comune catastale: Oltresarca

1.4 foglio mappa: 4

1.5.1 particella: .2

1.5.2 particelle aggregate:

1.6 data del rilievo: 28/10/2014

Estratto ortofoto



Estratto catastale





<p>2. Caratteristiche generali del fabbricato:</p> <p>2.1 numero piani fuori terra: 4</p> <p>2.2 numero piani semi/interrati: 0</p> <p>2.3 presenza di cornici: n. 0            materiale: ---</p> <p>2.4 presenza scale esterne: n. 0            materiale: ---</p> <p>2.5 presenza elementi aggettanti: n. 1            materiale: legno</p> <p>2.6.0 materiale serramenti: legno</p> <p>2.6 tipologia elementi oscuranti: scuri            materiale: legno</p> <p>2.7 materiale di finitura delle facciate: intonaco</p> <p>2.8 elementi decorativi in facciata: ---</p> <p>2.9 materiale di finitura della copertura/tetto: cotto</p> <p>2.10 finitura sottogronda: legno</p> <p>2.11 presenza elementi decorativi sottogronda e tetto: no</p> <p>2.12 stato di conservazione facciate: buono</p> <p>2.13 stato di conservazione copertura/tetto: buono</p>	<p><i>Materiali</i>  <i>P - pietra</i>  <i>I - intonaco</i>  <i>C - calcestruzzo</i>  <i>L - legno</i>  <i>F - ferro/acciaio</i></p> <p><i>Elementi decorativi</i>  <i>F - foro rilevante</i>  <i>CP - capitello</i>  <i>T - targhe commemorative</i>  <i>D - dipinti/affreschi</i>  <i>L - lesena</i>  <i>M - cornici marcapiano</i></p>
<p>3. Utilizzo dell'edificio:</p> <p>3.1 piano terra: residenza</p> <p>3.2 primo piano: residenza</p> <p>3.3 secondo piano: residenza</p> <p>3.4 terzo piano: ---</p> <p>3.5 sottotetto: residenza</p>	<p><i>Utilizzi</i>  <i>R - residenza</i>  <i>U - uffici</i>  <i>N - negozi</i>  <i>C - edificio religioso</i></p>
<p>4. Caratteristiche degli spazi di pertinenza:</p> <p>4.1 tipologia dello spazio di pertinenza: cortile</p> <p>4.2 utilizzo dello spazio di pertinenza: parcheggio</p>	<p><i>Pertinenze/utilizzi</i>  <i>C - cortile</i>  <i>P - parcheggio</i>  <i>G - giardino</i>  <i>O - orto</i>  <i>T - tettoia</i>  <i>B - barchessa</i>  <i>D - deposito</i>  <i>AP - altre pertinenze</i></p>
<p>5. Vincoli:</p> <p>5.1 codice identificativo della Soprintendenza ai beni culturali:</p> <p>5.2 tipo di vincolo dato dalla Soprintendenza: ---</p> <p>5.3 altri vincoli:</p>	
NOTE: 1- ex 115 e 116 ora cantiere (valutare se integrare con schede a fine lavori)	

6. Fotografie edifici:

Estratto catastale con indicazione punti di scatto



Foto 1



Foto 2



Foto 3



7. Fotografie di particolari di rilievo:

Foto 4

Foto 5

**SEZIONE 8: PREVISIONI NORMATIVE**

8. Indicazioni normative:

8.1 Categoria di intervento prevista per il fabbricato: R2

8.2 Interventi specifici ammessi:

8.3 Prescrizioni particolari: si raccomanda l'utilizzo di materiali presenti nella tipologia locale evitando soluzioni che ne replichino l'aspetto

8.4 Categoria di intervento prevista per gli spazi di pertinenza: Rp2

8.5 Interventi specifici ammessi:

8.6 Prescrizioni particolari: si raccomanda di affrontare il tema architettonico e formale anche in chiave contemporanea mantenendo come filo conduttore gli schemi tipologici, i materiali e le cromie della tradizione locale



## SEZIONE 1: ANALISI DEL FABBRICATO

### 1. Caratteristiche identificative dell'edificio:

1.1 indirizzo e numero civico: via Bezzecca, 11

1.2 frazione/località: Massone

1.3 comune catastale: Oltresarca

1.4 foglio mappa: 4

1.5.1 particella: .1

1.5.2 particelle aggregate:

1.6 data del rilievo: 28/10/2014

Estratto ortofoto



Estratto catastale



<p>2. Caratteristiche generali del fabbricato:</p> <p>2.1 numero piani fuori terra: 4</p> <p>2.2 numero piani semi/interrati: 0</p> <p>2.3 presenza di cornici: n. 1            materiale: pietra</p> <p>2.4 presenza scale esterne: n. 0            materiale: ---</p> <p>2.5 presenza elementi aggettanti: n. 2            materiale: calcestruzzo</p> <p>2.6.0 materiale serramenti: legno</p> <p>2.6 tipologia elementi oscuranti: scuri            materiale: legno</p> <p>2.7 materiale di finitura delle facciate: intonaco</p> <p>2.8 elementi decorativi in facciata: foro rilevante</p> <p>2.9 materiale di finitura della copertura/tetto: cotto</p> <p>2.10 finitura sottogronda: legno</p> <p>2.11 presenza elementi decorativi sottogronda e tetto: no</p> <p>2.12 stato di conservazione facciate: sufficiente</p> <p>2.13 stato di conservazione copertura/tetto: discreto</p>	<p><i>Materiali</i>  <i>P - pietra</i>  <i>I - intonaco</i>  <i>C - calcestruzzo</i>  <i>L - legno</i>  <i>F - ferro/acciaio</i></p> <p><i>Elementi decorativi</i>  <i>F - foro rilevante</i>  <i>CP - capitello</i>  <i>T - targhe commemorative</i>  <i>D - dipinti/affreschi</i>  <i>L - lesena</i>  <i>M - cornici marcapiano</i></p>
<p>3. Utilizzo dell'edificio:</p> <p>3.1 piano terra: residenza</p> <p>3.2 primo piano: residenza</p> <p>3.3 secondo piano: residenza</p> <p>3.4 terzo piano: ---</p> <p>3.5 sottotetto: residenza</p>	<p><i>Utilizzi</i>  <i>R - residenza</i>  <i>U - uffici</i>  <i>N - negozi</i>  <i>C - edificio religioso</i></p>
<p>4. Caratteristiche degli spazi di pertinenza:</p> <p>4.1 tipologia dello spazio di pertinenza: cortile</p> <p>4.2 utilizzo dello spazio di pertinenza: parcheggio</p>	<p><i>Pertinenze/utilizzi</i>  <i>C - cortile</i>  <i>P - parcheggio</i>  <i>G - giardino</i>  <i>O - orto</i>  <i>T - tettoia</i>  <i>B - barchessa</i>  <i>D - deposito</i>  <i>AP - altre pertinenze</i></p>
<p>5. Vincoli:</p> <p>5.1 codice identificativo della Soprintendenza ai beni culturali:</p> <p>5.2 tipo di vincolo dato dalla Soprintendenza: ---</p> <p>5.3 altri vincoli:</p>	
NOTE: 1- 2.5 aggetto legno 2- 2.8 angolate decorate	

6. Fotografie edifici:

Estratto catastale con indicazione punti di scatto



Foto 1



Foto 2



Foto 3





7. Fotografie di particolari di rilievo:

Foto 4



Foto 5



**SEZIONE 8: PREVISIONI NORMATIVE**

8. Indicazioni normative:

8.1 Categoria di intervento prevista per il fabbricato: R2

8.2 Interventi specifici ammessi:

- Fronti da riqualificare unitariamente individuati con apposita grafia sulle tavole

8.3 Prescrizioni particolari: si raccomanda l'utilizzo di materiali presenti nella tipologia locale evitando soluzioni che ne replichino l'aspetto

8.4 Categoria di intervento prevista per gli spazi di pertinenza: Rp2

8.5 Interventi specifici ammessi:

8.6 Prescrizioni particolari: si raccomanda di affrontare il tema architettonico e formale anche in chiave contemporanea mantenendo come filo conduttore gli schemi tipologici, i materiali e le cromie della tradizione locale

## SEZIONE 1: ANALISI DEL FABBRICATO

### 1. Caratteristiche identificative dell'edificio:

1.1 indirizzo e numero civico: via Bezzeca

1.2 frazione/località: Massone

1.3 comune catastale: Oltresarca

1.4 foglio mappa:

1.5.1 particella: .2

1.5.2 particelle aggregate:

1.6 data del rilievo:

Estratto ortofoto



Estratto catastale



<p>2. Caratteristiche generali del fabbricato:</p> <p>2.1 numero piani fuori terra:</p> <p>2.2 numero piani semi/interrati:</p> <p>2.3 presenza di cornici: n.                      materiale:</p> <p>2.4 presenza scale esterne: n.                      materiale:</p> <p>2.5 presenza elementi aggettanti: n.                      materiale:</p> <p>2.6.0 materiale serramenti:</p> <p>2.6 tipologia elementi oscuranti:                      materiale:</p> <p>2.7 materiale di finitura delle facciate:</p> <p>2.8 elementi decorativi in facciata:</p> <p>2.9 materiale di finitura della copertura/tetto:</p> <p>2.10 finitura sottogronda:</p> <p>2.11 presenza elementi decorativi sottogronda e tetto:</p> <p>2.12 stato di conservazione facciate:</p> <p>2.13 stato di conservazione copertura/tetto:</p>	<p><i>Materiali</i>  <i>P - pietra</i>  <i>I - intonaco</i>  <i>C - calcestruzzo</i>  <i>L - legno</i>  <i>F - ferro/acciaio</i></p> <p><i>Elementi decorativi</i>  <i>F - foro rilevante</i>  <i>CP - capitello</i>  <i>T - targhe commemorative</i>  <i>D - dipinti/affreschi</i>  <i>L - lesena</i>  <i>M - cornici marcapiano</i></p>
<p>3. Utilizzo dell'edificio:</p> <p>3.1 piano terra: altro</p> <p>3.2 primo piano: ---</p> <p>3.3 secondo piano: ---</p> <p>3.4 terzo piano: ---</p> <p>3.5 sottotetto: ---</p>	<p><i>Utilizzi</i>  <i>R - residenza</i>  <i>U - uffici</i>  <i>N - negozi</i>  <i>C - edificio religioso</i></p>
<p>4. Caratteristiche degli spazi di pertinenza:</p> <p>4.1 tipologia dello spazio di pertinenza: ---</p> <p>4.2 utilizzo dello spazio di pertinenza: ---</p>	<p><i>Pertinenze/utilizzi</i>  <i>C - cortile</i>  <i>P - parcheggio</i>  <i>G - giardino</i>  <i>O - orto</i>  <i>T - tettoia</i>  <i>B - barchessa</i>  <i>D - deposito</i>  <i>AP - altre pertinenze</i></p>
<p>5. Vincoli:</p> <p>5.1 codice identificativo della Soprintendenza ai beni culturali:</p> <p>5.2 tipo di vincolo dato dalla Soprintendenza:</p> <p>5.3 altri vincoli:</p>	
<p>NOTE:</p>	



## 6. Fotografie edifici:

Estratto catastale con indicazione punti di scatto



Foto 1

Foto 2

Foto 3

## 7. Fotografie di particolari di rilievo:

Foto 4

Foto 5

**SEZIONE 8: PREVISIONI NORMATIVE**

## 8. Indicazioni normative:

8.1 Categoria di intervento prevista per il fabbricato: R3

8.2 Interventi specifici ammessi:

- Si riconferma la categoria di intervento precedente in quanto non è stato possibile rilevare l'immobile.
- Non sono ammessi gli interventi previsti dall'art. 11 bis comma 4 b) della N.T.A.

8.3 Prescrizioni particolari:

8.4 Categoria di intervento prevista per gli spazi di pertinenza:

8.5 Interventi specifici ammessi:

8.6 Prescrizioni particolari:

## SEZIONE 1: ANALISI DEL FABBRICATO

### 1. Caratteristiche identificative dell'edificio:

1.1 indirizzo e numero civico: vicolo S.Giovanni

1.2 frazione/località: Massone

1.3 comune catastale: Oltresarca

1.4 foglio mappa:

1.5.1 particella: .1

1.5.2 particelle aggregate:

1.6 data del rilievo: 15/5/2017

Estratto ortofoto



Estratto catastale





<p>2. Caratteristiche generali del fabbricato:</p> <p>2.1 numero piani fuori terra: 1</p> <p>2.2 numero piani semi/interrati: 0</p> <p>2.3 presenza di cornici: n. 0            materiale: ---</p> <p>2.4 presenza scale esterne: n. 0            materiale: ---</p> <p>2.5 presenza elementi aggettanti: n. 0            materiale: ---</p> <p>2.6.0 materiale serramenti: ferro/acciaio</p> <p>2.6 tipologia elementi oscuranti: nessuna            materiale: ---</p> <p>2.7 materiale di finitura delle facciate: intonaco</p> <p>2.8 elementi decorativi in facciata: ---</p> <p>2.9 materiale di finitura della copertura/tetto: cemento</p> <p>2.10 finitura sottogronda: ---</p> <p>2.11 presenza elementi decorativi sottogronda e tetto: nessuno</p> <p>2.12 stato di conservazione facciate: sufficiente</p> <p>2.13 stato di conservazione copertura/tetto: sufficiente</p>	<p><i>Materiali</i>  <i>P - pietra</i>  <i>I - intonaco</i>  <i>C - calcestruzzo</i>  <i>L - legno</i>  <i>F - ferro/acciaio</i></p> <p><i>Elementi decorativi</i>  <i>F - foro rilevante</i>  <i>CP - capitello</i>  <i>T - targhe commemorative</i>  <i>D - dipinti/affreschi</i>  <i>L - lesena</i>  <i>M - cornici marcapiano</i></p>
<p>3. Utilizzo dell'edificio:</p> <p>3.1 piano terra: magazzino</p> <p>3.2 primo piano: ---</p> <p>3.3 secondo piano: ---</p> <p>3.4 terzo piano: ---</p> <p>3.5 sottotetto: ---</p>	<p><i>Utilizzi</i>  <i>R - residenza</i>  <i>U - uffici</i>  <i>N - negozi</i>  <i>C - edificio religioso</i></p>
<p>4. Caratteristiche degli spazi di pertinenza:</p> <p>4.1 tipologia dello spazio di pertinenza: cortile</p> <p>4.2 utilizzo dello spazio di pertinenza: cortile</p>	<p><i>Pertinenze/utilizzi</i>  <i>C - cortile</i>  <i>P - parcheggio</i>  <i>G - giardino</i>  <i>O - orto</i>  <i>T - tettoia</i>  <i>B - barchessa</i>  <i>D - deposito</i>  <i>AP - altre pertinenze</i></p>
<p>5. Vincoli:</p> <p>5.1 codice identificativo della Soprintendenza ai beni culturali:</p> <p>5.2 tipo di vincolo dato dalla Soprintendenza:</p> <p>5.3 altri vincoli:</p>	
NOTE: ---	

6. Fotografie edifici:

Estratto catastale con indicazione punti di scatto



Foto 1



Foto 2

Foto 3

## 7. Fotografie di particolari di rilievo:

Foto 4

Foto 5

**SEZIONE 8: PREVISIONI NORMATIVE**

## 8. Indicazioni normative:

8.1 Categoria di intervento prevista per il fabbricato: R6

8.2 Interventi specifici ammessi:

8.3 Prescrizioni particolari:

8.4 Categoria di intervento prevista per gli spazi di pertinenza: Rp3

8.5 Interventi specifici ammessi:

8.6 Prescrizioni particolari: ---



## SEZIONE 1: ANALISI DEL FABBRICATO

### 1. Caratteristiche identificative dell'edificio:

1.1 indirizzo e numero civico: via Bezzecca, 13

1.2 frazione/località: Massone

1.3 comune catastale: Oltresarca

1.4 foglio mappa: 4

1.5.1 particella: .1

1.5.2 particelle aggregate:

1.6 data del rilievo:

Estratto ortofoto



Estratto catastale



<p>2. Caratteristiche generali del fabbricato:</p> <p>2.1 numero piani fuori terra: 1</p> <p>2.2 numero piani semi/interrati: 0</p> <p>2.3 presenza di cornici: n. 1            materiale: pietra</p> <p>2.4 presenza scale esterne: n. 0            materiale: ---</p> <p>2.5 presenza elementi aggettanti: n. 0            materiale: ---</p> <p>2.6.0 materiale serramenti: legno</p> <p>2.6 tipologia elementi oscuranti: no            materiale: ---</p> <p>2.7 materiale di finitura delle facciate: intonaco</p> <p>2.8 elementi decorativi in facciata: foro rilevante</p> <p>2.9 materiale di finitura della copertura/tetto: cemento</p> <p>2.10 finitura sottogronda: intonaco</p> <p>2.11 presenza elementi decorativi sottogronda e tetto: modanature</p> <p>2.12 stato di conservazione facciate: discreto</p> <p>2.13 stato di conservazione copertura/tetto: degradato</p>	<p><i>Materiali</i>  <i>P - pietra</i>  <i>I - intonaco</i>  <i>C - calcestruzzo</i>  <i>L - legno</i>  <i>F - ferro/acciaio</i></p> <p><i>Elementi decorativi</i>  <i>F - foro rilevante</i>  <i>CP - capitello</i>  <i>T - targhe commemorative</i>  <i>D - dipinti/affreschi</i>  <i>L - lesena</i>  <i>M - cornici marcapiano</i></p>
<p>3. Utilizzo dell'edificio:</p> <p>3.1 piano terra: altro</p> <p>3.2 primo piano: ---</p> <p>3.3 secondo piano: ---</p> <p>3.4 terzo piano: ---</p> <p>3.5 sottotetto: ---</p>	<p><i>Utilizzi</i>  <i>R - residenza</i>  <i>U - uffici</i>  <i>N - negozi</i>  <i>C - edificio religioso</i></p>
<p>4. Caratteristiche degli spazi di pertinenza:</p> <p>4.1 tipologia dello spazio di pertinenza: altre pertinenze</p> <p>4.2 utilizzo dello spazio di pertinenza: ---</p>	<p><i>Pertinenze/utilizzi</i>  <i>C - cortile</i>  <i>P - parcheggio</i>  <i>G - giardino</i>  <i>O - orto</i>  <i>T - tettoia</i>  <i>B - barchessa</i>  <i>D - deposito</i>  <i>AP - altre pertinenze</i></p>
<p>5. Vincoli:</p> <p>5.1 codice identificativo della Soprintendenza ai beni culturali:</p> <p>5.2 tipo di vincolo dato dalla Soprintendenza: ---</p> <p>5.3 altri vincoli:</p>	
NOTE: 1- 3.1 portale	

6. Fotografie edifici:

Estratto catastale con indicazione punti di scatto



Foto 1



Foto 2



Foto 3





## 7. Fotografie di particolari di rilievo:

Foto 4



Foto 5

**SEZIONE 8: PREVISIONI NORMATIVE**

## 8. Indicazioni normative:

8.1 Categoria di intervento prevista per il fabbricato: R2

8.2 Interventi specifici ammessi:

- Fronti che costituiscono valore di insieme individuati con apposita grafia sulle tavole

8.3 Prescrizioni particolari: si raccomanda l'utilizzo di materiali presenti nella tipologia locale evitando soluzioni che ne replichino l'aspetto

8.4 Categoria di intervento prevista per gli spazi di pertinenza: Rp2

8.5 Interventi specifici ammessi:

8.6 Prescrizioni particolari: si raccomanda di affrontare il tema architettonico e formale anche in chiave contemporanea mantenendo come filo conduttore gli schemi tipologici, i materiali e le cromie della tradizione locale

**SEZIONE 1: ANALISI DEL FABBRICATO****1. Caratteristiche identificative dell'edificio:**

1.1 indirizzo e numero civico: via Bezzecca, 28

1.2 frazione/località: Massone

1.3 comune catastale: Oltresarca

1.4 foglio mappa: 4

1.5.1 particella: .121/2

1.5.2 particelle aggregate:

1.6 data del rilievo: 28/10/2014

Estratto ortofoto



Estratto catastale



<p>2. Caratteristiche generali del fabbricato:</p> <p>2.1 numero piani fuori terra: 3</p> <p>2.2 numero piani semi/interrati: 0</p> <p>2.3 presenza di cornici: n. 0            materiale: ---</p> <p>2.4 presenza scale esterne: n. 1            materiale: calcestruzzo</p> <p>2.5 presenza elementi aggettanti: n. 2            materiale: legno</p> <p>2.6.0 materiale serramenti: pvc</p> <p>2.6 tipologia elementi oscuranti: scuri            materiale: legno</p> <p>2.7 materiale di finitura delle facciate: ---</p> <p>2.8 elementi decorativi in facciata: ---</p> <p>2.9 materiale di finitura della copertura/tetto: cotto</p> <p>2.10 finitura sottogronda: legno</p> <p>2.11 presenza elementi decorativi sottogronda e tetto: no</p> <p>2.12 stato di conservazione facciate: ottimo</p> <p>2.13 stato di conservazione copertura/tetto: ottimo</p>	<p><i>Materiali</i>  <i>P - pietra</i>  <i>I - intonaco</i>  <i>C - calcestruzzo</i>  <i>L - legno</i>  <i>F - ferro/acciaio</i></p> <p><i>Elementi decorativi</i>  <i>F - foro rilevante</i>  <i>CP - capitello</i>  <i>T - targhe commemorative</i>  <i>D - dipinti/affreschi</i>  <i>L - lesena</i>  <i>M - cornici marcapiano</i></p>
<p>3. Utilizzo dell'edificio:</p> <p>3.1 piano terra: residenza</p> <p>3.2 primo piano: residenza</p> <p>3.3 secondo piano: residenza</p> <p>3.4 terzo piano: ---</p> <p>3.5 sottotetto: ---</p>	<p><i>Utilizzi</i>  <i>R - residenza</i>  <i>U - uffici</i>  <i>N - negozi</i>  <i>C - edificio religioso</i></p>
<p>4. Caratteristiche degli spazi di pertinenza:</p> <p>4.1 tipologia dello spazio di pertinenza: cortile</p> <p>4.2 utilizzo dello spazio di pertinenza: parcheggio</p>	<p><i>Pertinenze/utilizzi</i>  <i>C - cortile</i>  <i>P - parcheggio</i>  <i>G - giardino</i>  <i>O - orto</i>  <i>T - tettoia</i>  <i>B - barchessa</i>  <i>D - deposito</i>  <i>AP - altre pertinenze</i></p>
<p>5. Vincoli:</p> <p>5.1 codice identificativo della Soprintendenza ai beni culturali:</p> <p>5.2 tipo di vincolo dato dalla Soprintendenza: ---</p> <p>5.3 altri vincoli:</p>	
NOTE: ---	



6. Fotografie edifici:

Estratto catastale con indicazione punti di scatto



Foto 1



Foto 2



Foto 3



7. Fotografie di particolari di rilievo:

Foto 4



Foto 5

**SEZIONE 8: PREVISIONI NORMATIVE**

8. Indicazioni normative:

8.1 Categoria di intervento prevista per il fabbricato: R2

8.2 Interventi specifici ammessi:

- Fronti da riqualificare unitariamente individuati con apposita grafia sulle tavole

8.3 Prescrizioni particolari: si raccomanda l'utilizzo di materiali presenti nella tipologia locale evitando soluzioni che ne replichino l'aspetto

8.4 Categoria di intervento prevista per gli spazi di pertinenza: Rp2

8.5 Interventi specifici ammessi:

8.6 Prescrizioni particolari: si raccomanda di affrontare il tema architettonico e formale anche in chiave contemporanea mantenendo come filo conduttore gli schemi tipologici, i materiali e le cromie della tradizione locale

**SEZIONE 1: ANALISI DEL FABBRICATO****1. Caratteristiche identificative dell'edificio:**

1.1 indirizzo e numero civico: via Bezzecca, 26

1.2 frazione/località: Massone

1.3 comune catastale: Oltresarca

1.4 foglio mappa: 4

1.5.1 particella: .121/1

1.5.2 particelle aggregate:

1.6 data del rilievo: 28/10/2014

**Estratto ortofoto****Estratto catastale**



<p>2. Caratteristiche generali del fabbricato:</p> <p>2.1 numero piani fuori terra: 3</p> <p>2.2 numero piani semi/interrati: 0</p> <p>2.3 presenza di cornici: n. 1            materiale: pietra</p> <p>2.4 presenza scale esterne: n. 0            materiale: ---</p> <p>2.5 presenza elementi aggettanti: n. 2            materiale: legno</p> <p>2.6.0 materiale serramenti: legno</p> <p>2.6 tipologia elementi oscuranti: scuri            materiale: legno</p> <p>2.7 materiale di finitura delle facciate: intonaco</p> <p>2.8 elementi decorativi in facciata: foro rilevante</p> <p>2.9 materiale di finitura della copertura/tetto: cotto</p> <p>2.10 finitura sottogronda: legno</p> <p>2.11 presenza elementi decorativi sottogronda e tetto: no</p> <p>2.12 stato di conservazione facciate: buono</p> <p>2.13 stato di conservazione copertura/tetto: buono</p>	<p><i>Materiali</i>  <i>P - pietra</i>  <i>I - intonaco</i>  <i>C - calcestruzzo</i>  <i>L - legno</i>  <i>F - ferro/acciaio</i></p> <p><i>Elementi decorativi</i>  <i>F - foro rilevante</i>  <i>CP - capitello</i>  <i>T - targhe commemorative</i>  <i>D - dipinti/affreschi</i>  <i>L - lesena</i>  <i>M - cornici marcapiano</i></p>
<p>3. Utilizzo dell'edificio:</p> <p>3.1 piano terra: residenza</p> <p>3.2 primo piano: residenza</p> <p>3.3 secondo piano: residenza</p> <p>3.4 terzo piano: ---</p> <p>3.5 sottotetto: ---</p>	<p><i>Utilizzi</i>  <i>R - residenza</i>  <i>U - uffici</i>  <i>N - negozi</i>  <i>C - edificio religioso</i></p>
<p>4. Caratteristiche degli spazi di pertinenza:</p> <p>4.1 tipologia dello spazio di pertinenza: cortile</p> <p>4.2 utilizzo dello spazio di pertinenza: cortile</p>	<p><i>Pertinenze/utilizzi</i>  <i>C - cortile</i>  <i>P - parcheggio</i>  <i>G - giardino</i>  <i>O - orto</i>  <i>T - tettoia</i>  <i>B - barchessa</i>  <i>D - deposito</i>  <i>AP - altre pertinenze</i></p>
<p>5. Vincoli:</p> <p>5.1 codice identificativo della Soprintendenza ai beni culturali:</p> <p>5.2 tipo di vincolo dato dalla Soprintendenza: ---</p> <p>5.3 altri vincoli:</p>	
NOTE: 1- 2.8 targhe commemorative	

6. Fotografie edifici:

Estratto catastale con indicazione punti di scatto



Foto 1



Foto 2



Foto 3



## 7. Fotografie di particolari di rilievo:

Foto 4



Foto 5

**SEZIONE 8: PREVISIONI NORMATIVE**

## 8. Indicazioni normative:

8.1 Categoria di intervento prevista per il fabbricato: R2

8.2 Interventi specifici ammessi:

8.3 Prescrizioni particolari: si raccomanda l'eventuale eliminazione, o modifica, delle superfetazioni prive di valore architettonico

8.4 Categoria di intervento prevista per gli spazi di pertinenza: Rp2

8.5 Interventi specifici ammessi:

8.6 Prescrizioni particolari: si raccomanda di affrontare il tema architettonico e formale anche in chiave contemporanea mantenendo come filo conduttore gli schemi tipologici, i materiali e le cromie della tradizione locale



## SEZIONE 1: ANALISI DEL FABBRICATO

### 1. Caratteristiche identificative dell'edificio:

1.1 indirizzo e numero civico: via Luigi Maffei, 1

1.2 frazione/località: Massone

1.3 comune catastale: Oltresarca

1.4 foglio mappa: 4

1.5.1 particella: .889

1.5.2 particelle aggregate:

1.6 data del rilievo: 28/10/2014

Estratto ortofoto



Estratto catastale



<p>2. Caratteristiche generali del fabbricato:</p> <p>2.1 numero piani fuori terra: 2</p> <p>2.2 numero piani semi/interrati: 0</p> <p>2.3 presenza di cornici: n. 0            materiale: ---</p> <p>2.4 presenza scale esterne: n. 0            materiale: ---</p> <p>2.5 presenza elementi aggettanti: n. 2            materiale: calcestruzzo</p> <p>2.6.0 materiale serramenti: pvc</p> <p>2.6 tipologia elementi oscuranti: tapparelle            materiale: ---</p> <p>2.7 materiale di finitura delle facciate: intonaco</p> <p>2.8 elementi decorativi in facciata: ---</p> <p>2.9 materiale di finitura della copertura/tetto: cemento</p> <p>2.10 finitura sottogronda: intonaco</p> <p>2.11 presenza elementi decorativi sottogronda e tetto: no</p> <p>2.12 stato di conservazione facciate: buono</p> <p>2.13 stato di conservazione copertura/tetto: buono</p>	<p><i>Materiali</i>  <i>P - pietra</i>  <i>I - intonaco</i>  <i>C - calcestruzzo</i>  <i>L - legno</i>  <i>F - ferro/acciaio</i></p> <p><i>Elementi decorativi</i>  <i>F - foro rilevante</i>  <i>CP - capitello</i>  <i>T - targhe commemorative</i>  <i>D - dipinti/affreschi</i>  <i>L - lesena</i>  <i>M - cornici marcapiano</i></p>
<p>3. Utilizzo dell'edificio:</p> <p>3.1 piano terra: negozi</p> <p>3.2 primo piano: residenza</p> <p>3.3 secondo piano: ---</p> <p>3.4 terzo piano: ---</p> <p>3.5 sottotetto: ---</p>	<p><i>Utilizzi</i>  <i>R - residenza</i>  <i>U - uffici</i>  <i>N - negozi</i>  <i>C - edificio religioso</i></p>
<p>4. Caratteristiche degli spazi di pertinenza:</p> <p>4.1 tipologia dello spazio di pertinenza: cortile</p> <p>4.2 utilizzo dello spazio di pertinenza: giardino</p>	<p><i>Pertinenze/utilizzi</i>  <i>C - cortile</i>  <i>P - parcheggio</i>  <i>G - giardino</i>  <i>O - orto</i>  <i>T - tettoia</i>  <i>B - barchessa</i>  <i>D - deposito</i>  <i>AP - altre pertinenze</i></p>
<p>5. Vincoli:</p> <p>5.1 codice identificativo della Soprintendenza ai beni culturali:</p> <p>5.2 tipo di vincolo dato dalla Soprintendenza: ---</p> <p>5.3 altri vincoli:</p>	
NOTE: 1- 2.6 tapparelle PVC	

## 6. Fotografie edifici:

Estratto catastale con indicazione punti di scatto



Foto 1



Foto 2



Foto 3





## 7. Fotografie di particolari di rilievo:

Foto 4



Foto 5

**SEZIONE 8: PREVISIONI NORMATIVE**

## 8. Indicazioni normative:

8.1 Categoria di intervento prevista per il fabbricato: R3

8.2 Interventi specifici ammessi:

8.3 Prescrizioni particolari: si raccomanda di affrontare il tema architettonico e formale anche in chiave contemporanea mantenendo come filo conduttore gli schemi tipologici, i materiali e le cromie della tradizione locale

8.4 Categoria di intervento prevista per gli spazi di pertinenza: Rp3

8.5 Interventi specifici ammessi:

8.6 Prescrizioni particolari: si raccomanda di affrontare il tema architettonico e formale anche in chiave contemporanea mantenendo come filo conduttore gli schemi tipologici, i materiali e le cromie della tradizione locale

**SEZIONE 1: ANALISI DEL FABBRICATO****1. Caratteristiche identificative dell'edificio:**

1.1 indirizzo e numero civico: via Luigi Maffei

1.2 frazione/località: Massone

1.3 comune catastale: Oltresarca

1.4 foglio mappa:

1.5.1 particella: .747

1.5.2 particelle aggregate: 4

1.6 data del rilievo: 28/10/2014

Estratto ortofoto



Estratto catastale



<p>2. Caratteristiche generali del fabbricato:</p> <p>2.1 numero piani fuori terra: 1</p> <p>2.2 numero piani semi/interrati: 0</p> <p>2.3 presenza di cornici: n. 0            materiale: ---</p> <p>2.4 presenza scale esterne: n. 0            materiale: ---</p> <p>2.5 presenza elementi aggettanti: n. 0            materiale: ---</p> <p>2.6.0 materiale serramenti: ---</p> <p>2.6 tipologia elementi oscuranti: no            materiale: ---</p> <p>2.7 materiale di finitura delle facciate: calcestruzzo</p> <p>2.8 elementi decorativi in facciata: ---</p> <p>2.9 materiale di finitura della copertura/tetto: ---</p> <p>2.10 finitura sottogronda: calcestruzzo</p> <p>2.11 presenza elementi decorativi sottogronda e tetto: no</p> <p>2.12 stato di conservazione facciate: sufficiente</p> <p>2.13 stato di conservazione copertura/tetto: sufficiente</p>	<p><i>Materiali</i>  <i>P - pietra</i>  <i>I - intonaco</i>  <i>C - calcestruzzo</i>  <i>L - legno</i>  <i>F - ferro/acciaio</i></p> <p><i>Elementi decorativi</i>  <i>F - foro rilevante</i>  <i>CP - capitello</i>  <i>T - targhe commemorative</i>  <i>D - dipinti/affreschi</i>  <i>L - lesena</i>  <i>M - cornici marcapiano</i></p>
<p>3. Utilizzo dell'edificio:</p> <p>3.1 piano terra: ---</p> <p>3.2 primo piano: ---</p> <p>3.3 secondo piano: ---</p> <p>3.4 terzo piano: ---</p> <p>3.5 sottotetto: ---</p>	<p><i>Utilizzi</i>  <i>R - residenza</i>  <i>U - uffici</i>  <i>N - negozi</i>  <i>C - edificio religioso</i></p>
<p>4. Caratteristiche degli spazi di pertinenza:</p> <p>4.1 tipologia dello spazio di pertinenza: ---</p> <p>4.2 utilizzo dello spazio di pertinenza: ---</p>	<p><i>Pertinenze/utilizzi</i>  <i>C - cortile</i>  <i>P - parcheggio</i>  <i>G - giardino</i>  <i>O - orto</i>  <i>T - tettoia</i>  <i>B - barchessa</i>  <i>D - deposito</i>  <i>AP - altre pertinenze</i></p>
<p>5. Vincoli:</p> <p>5.1 codice identificativo della Soprintendenza ai beni culturali:</p> <p>5.2 tipo di vincolo dato dalla Soprintendenza: ---</p> <p>5.3 altri vincoli:</p>	
NOTE: 1- 3.1 fontana calcestruzzo	



6. Fotografie edifici:

Estratto catastale con indicazione punti di scatto



Foto 1



Foto 2



Foto 3



## 7. Fotografie di particolari di rilievo:

Foto 4



Foto 5

**SEZIONE 8: PREVISIONI NORMATIVE**

## 8. Indicazioni normative:

8.1 Categoria di intervento prevista per il fabbricato: R2

8.2 Interventi specifici ammessi:

8.3 Prescrizioni particolari: si raccomanda l'eventuale eliminazione, o modifica, delle superfetazioni prive di valore architettonico

8.4 Categoria di intervento prevista per gli spazi di pertinenza: Rp2

8.5 Interventi specifici ammessi:

8.6 Prescrizioni particolari: si raccomanda di affrontare il tema architettonico e formale anche in chiave contemporanea mantenendo come filo conduttore gli schemi tipologici, i materiali e le cromie della tradizione locale

**SEZIONE 1: ANALISI DEL FABBRICATO****1. Caratteristiche identificative dell'edificio:**

1.1 indirizzo e numero civico: via Luigi Maffei, 20

1.2 frazione/località: Massone

1.3 comune catastale: Oltresarca

1.4 foglio mappa: 4

1.5.1 particella: .678

1.5.2 particelle aggregate:

1.6 data del rilievo: 28/10/2014

Estratto ortofoto



Estratto catastale





<p>2. Caratteristiche generali del fabbricato:</p> <p>2.1 numero piani fuori terra: 4</p> <p>2.2 numero piani semi/interrati: 0</p> <p>2.3 presenza di cornici: n. 1                      materiale: pietra</p> <p>2.4 presenza scale esterne: n. 0                      materiale: ---</p> <p>2.5 presenza elementi aggettanti: n. 7                      materiale: calcestruzzo</p> <p>2.6.0 materiale serramenti: vari</p> <p>2.6 tipologia elementi oscuranti: scuri                      materiale: legno</p> <p>2.7 materiale di finitura delle facciate: intonaco</p> <p>2.8 elementi decorativi in facciata: foro rilevante</p> <p>2.9 materiale di finitura della copertura/tetto: cotto</p> <p>2.10 finitura sottogronda: legno</p> <p>2.11 presenza elementi decorativi sottogronda e tetto: no</p> <p>2.12 stato di conservazione facciate: buono</p> <p>2.13 stato di conservazione copertura/tetto: ottimo</p>	<p><i>Materiali</i>  <i>P - pietra</i>  <i>I - intonaco</i>  <i>C - calcestruzzo</i>  <i>L - legno</i>  <i>F - ferro/acciaio</i></p> <p><i>Elementi decorativi</i>  <i>F - foro rilevante</i>  <i>CP - capitello</i>  <i>T - targhe commemorative</i>  <i>D - dipinti/affreschi</i>  <i>L - lesena</i>  <i>M - cornici marcapiano</i></p>
<p>3. Utilizzo dell'edificio:</p> <p>3.1 piano terra: negozi</p> <p>3.2 primo piano: residenza</p> <p>3.3 secondo piano: residenza</p> <p>3.4 terzo piano: ---</p> <p>3.5 sottotetto: residenza</p>	<p><i>Utilizzi</i>  <i>R - residenza</i>  <i>U - uffici</i>  <i>N - negozi</i>  <i>C - edificio religioso</i></p>
<p>4. Caratteristiche degli spazi di pertinenza:</p> <p>4.1 tipologia dello spazio di pertinenza: cortile</p> <p>4.2 utilizzo dello spazio di pertinenza: giardino</p>	<p><i>Pertinenze/utilizzi</i>  <i>C - cortile</i>  <i>P - parcheggio</i>  <i>G - giardino</i>  <i>O - orto</i>  <i>T - tettoia</i>  <i>B - barchessa</i>  <i>D - deposito</i>  <i>AP - altre pertinenze</i></p>
<p>5. Vincoli:</p> <p>5.1 codice identificativo della Soprintendenza ai beni culturali:</p> <p>5.2 tipo di vincolo dato dalla Soprintendenza: ---</p> <p>5.3 altri vincoli:</p>	
NOTE: 1- 2.6 finestre legno e PVC	

6. Fotografie edifici:

Estratto catastale con indicazione punti di scatto



Foto 1



Foto 2



Foto 3



7. Fotografie di particolari di rilievo:

Foto 4



Foto 5



**SEZIONE 8: PREVISIONI NORMATIVE**

8. Indicazioni normative:

8.1 Categoria di intervento prevista per il fabbricato: R2

8.2 Interventi specifici ammessi:

- Fronti da riqualificare unitariamente individuati con apposita grafia sulle tavole

8.3 Prescrizioni particolari: si raccomanda l'utilizzo di materiali presenti nella tipologia locale evitando soluzioni che ne replichino l'aspetto

8.4 Categoria di intervento prevista per gli spazi di pertinenza: Rp2

8.5 Interventi specifici ammessi:

8.6 Prescrizioni particolari: si raccomanda di affrontare il tema architettonico e formale anche in chiave contemporanea mantenendo come filo conduttore gli schemi tipologici, i materiali e le cromie della tradizione locale



**SEZIONE 1: ANALISI DEL FABBRICATO****1. Caratteristiche identificative dell'edificio:**

1.1 indirizzo e numero civico: via Bezzecca, 16

1.2 frazione/località: Massone

1.3 comune catastale: Oltresarca

1.4 foglio mappa: 4

1.5.1 particella: .678

1.5.2 particelle aggregate:

1.6 data del rilievo: 28/10/2014

Estratto ortofoto



Estratto catastale



<p>2. Caratteristiche generali del fabbricato:</p> <p>2.1 numero piani fuori terra: 1</p> <p>2.2 numero piani semi/interrati: 0</p> <p>2.3 presenza di cornici: n. 1            materiale: pietra</p> <p>2.4 presenza scale esterne: n. 0            materiale: ---</p> <p>2.5 presenza elementi aggettanti: n. 0            materiale: ---</p> <p>2.6.0 materiale serramenti: legno</p> <p>2.6 tipologia elementi oscuranti: scuri            materiale: legno</p> <p>2.7 materiale di finitura delle facciate: intonaco</p> <p>2.8 elementi decorativi in facciata: ---</p> <p>2.9 materiale di finitura della copertura/tetto: ---</p> <p>2.10 finitura sottogronda: calcestruzzo</p> <p>2.11 presenza elementi decorativi sottogronda e tetto: parapetto in ferro battuto</p> <p>2.12 stato di conservazione facciate: ottimo</p> <p>2.13 stato di conservazione copertura/tetto: ottimo</p>	<p><i>Materiali</i>  <i>P - pietra</i>  <i>I - intonaco</i>  <i>C - calcestruzzo</i>  <i>L - legno</i>  <i>F - ferro/acciaio</i></p> <p><i>Elementi decorativi</i>  <i>F - foro rilevante</i>  <i>CP - capitello</i>  <i>T - targhe commemorative</i>  <i>D - dipinti/affreschi</i>  <i>L - lesena</i>  <i>M - cornici marcapiano</i></p>
<p>3. Utilizzo dell'edificio:</p> <p>3.1 piano terra: garage</p> <p>3.2 primo piano: ---</p> <p>3.3 secondo piano: ---</p> <p>3.4 terzo piano: ---</p> <p>3.5 sottotetto: ---</p>	<p><i>Utilizzi</i>  <i>R - residenza</i>  <i>U - uffici</i>  <i>N - negozi</i>  <i>C - edificio religioso</i></p>
<p>4. Caratteristiche degli spazi di pertinenza:</p> <p>4.1 tipologia dello spazio di pertinenza: ---</p> <p>4.2 utilizzo dello spazio di pertinenza: ---</p>	<p><i>Pertinenze/utilizzi</i>  <i>C - cortile</i>  <i>P - parcheggio</i>  <i>G - giardino</i>  <i>O - orto</i>  <i>T - tettoia</i>  <i>B - barchessa</i>  <i>D - deposito</i>  <i>AP - altre pertinenze</i></p>
<p>5. Vincoli:</p> <p>5.1 codice identificativo della Soprintendenza ai beni culturali:</p> <p>5.2 tipo di vincolo dato dalla Soprintendenza: ---</p> <p>5.3 altri vincoli:</p>	
NOTE: ---	

6. Fotografie edifici:

Estratto catastale con indicazione punti di scatto



Foto 1



Foto 2



Foto 3





7. Fotografie di particolari di rilievo:

Foto 4



Foto 5



**SEZIONE 8: PREVISIONI NORMATIVE**

8. Indicazioni normative:

8.1 Categoria di intervento prevista per il fabbricato: R3

8.2 Interventi specifici ammessi:

- Fronti che costituiscono valore di insieme individuati con apposita grafia sulle tavole
- art.105 L.P. 4 agosto 2015 n.15 NON APPLICABILE

8.3 Prescrizioni particolari: si raccomanda di affrontare il tema architettonico e formale anche in chiave contemporanea mantenendo come filo conduttore gli schemi tipologici, i materiali e le cromie della tradizione locale

8.4 Categoria di intervento prevista per gli spazi di pertinenza: Rp2

8.5 Interventi specifici ammessi:

8.6 Prescrizioni particolari: si raccomanda di affrontare il tema architettonico e formale anche in chiave contemporanea mantenendo come filo conduttore gli schemi tipologici, i materiali e le cromie della tradizione locale

## SEZIONE 1: ANALISI DEL FABBRICATO

### 1. Caratteristiche identificative dell'edificio:

1.1 indirizzo e numero civico: via Bezzecca

1.2 frazione/località: Massone

1.3 comune catastale: Oltresarca

1.4 foglio mappa: 4

1.5.1 particella: .679

1.5.2 particelle aggregate:

1.6 data del rilievo: 28/10/2014

Estratto ortofoto



Estratto catastale



<p>2. Caratteristiche generali del fabbricato:</p> <p>2.1 numero piani fuori terra: 1</p> <p>2.2 numero piani semi/interrati: 0</p> <p>2.3 presenza di cornici: n. 1            materiale: pietra</p> <p>2.4 presenza scale esterne: n. 0            materiale: ---</p> <p>2.5 presenza elementi aggettanti: n. 0            materiale: ---</p> <p>2.6.0 materiale serramenti: ---</p> <p>2.6 tipologia elementi oscuranti: no            materiale: ---</p> <p>2.7 materiale di finitura delle facciate: pietra</p> <p>2.8 elementi decorativi in facciata: dipinti/affreschi</p> <p>2.9 materiale di finitura della copertura/tetto: cotto</p> <p>2.10 finitura sottogronda: legno</p> <p>2.11 presenza elementi decorativi sottogronda e tetto: modanature</p> <p>2.12 stato di conservazione facciate: discreto</p> <p>2.13 stato di conservazione copertura/tetto: discreto</p>	<p><i>Materiali</i>  <i>P - pietra</i>  <i>I - intonaco</i>  <i>C - calcestruzzo</i>  <i>L - legno</i>  <i>F - ferro/acciaio</i></p> <p><i>Elementi decorativi</i>  <i>F - foro rilevante</i>  <i>CP - capitello</i>  <i>T - targhe commemorative</i>  <i>D - dipinti/affreschi</i>  <i>L - lesena</i>  <i>M - cornici marcapiano</i></p>
<p>3. Utilizzo dell'edificio:</p> <p>3.1 piano terra: edificio religioso</p> <p>3.2 primo piano: ---</p> <p>3.3 secondo piano: ---</p> <p>3.4 terzo piano: ---</p> <p>3.5 sottotetto: ---</p>	<p><i>Utilizzi</i>  <i>R - residenza</i>  <i>U - uffici</i>  <i>N - negozi</i>  <i>C - edificio religioso</i></p>
<p>4. Caratteristiche degli spazi di pertinenza:</p> <p>4.1 tipologia dello spazio di pertinenza: ---</p> <p>4.2 utilizzo dello spazio di pertinenza: ---</p>	<p><i>Pertinenze/utilizzi</i>  <i>C - cortile</i>  <i>P - parcheggio</i>  <i>G - giardino</i>  <i>O - orto</i>  <i>T - tettoia</i>  <i>B - barchessa</i>  <i>D - deposito</i>  <i>AP - altre pertinenze</i></p>
<p>5. Vincoli:</p> <p>5.1 codice identificativo della Soprintendenza ai beni culturali:</p> <p>5.2 tipo di vincolo dato dalla Soprintendenza: ---</p> <p>5.3 altri vincoli:</p>	
NOTE: 1- 2.3 cornice calcestruzzo 2- 3.1 capitello	



6. Fotografie edifici:

Estratto catastale con indicazione punti di scatto



Foto 1



Foto 2



Foto 3



## 7. Fotografie di particolari di rilievo:

Foto 4



Foto 5

**SEZIONE 8: PREVISIONI NORMATIVE**

## 8. Indicazioni normative:

8.1 Categoria di intervento prevista per il fabbricato: R1

8.2 Interventi specifici ammessi:

8.3 Prescrizioni particolari: si raccomanda l'eventuale eliminazione, o modifica, delle superfetazioni prive di valore architettonico

8.4 Categoria di intervento prevista per gli spazi di pertinenza: Rp2

8.5 Interventi specifici ammessi:

8.6 Prescrizioni particolari: si raccomanda di affrontare il tema architettonico e formale anche in chiave contemporanea mantenendo come filo conduttore gli schemi tipologici, i materiali e le cromie della tradizione locale

## SEZIONE 1: ANALISI DEL FABBRICATO

### 1. Caratteristiche identificative dell'edificio:

1.1 indirizzo e numero civico: via Bezzecca, 12

1.2 frazione/località: Massone

1.3 comune catastale: Oltresarca

1.4 foglio mappa: 4

1.5.1 particella: .120/1

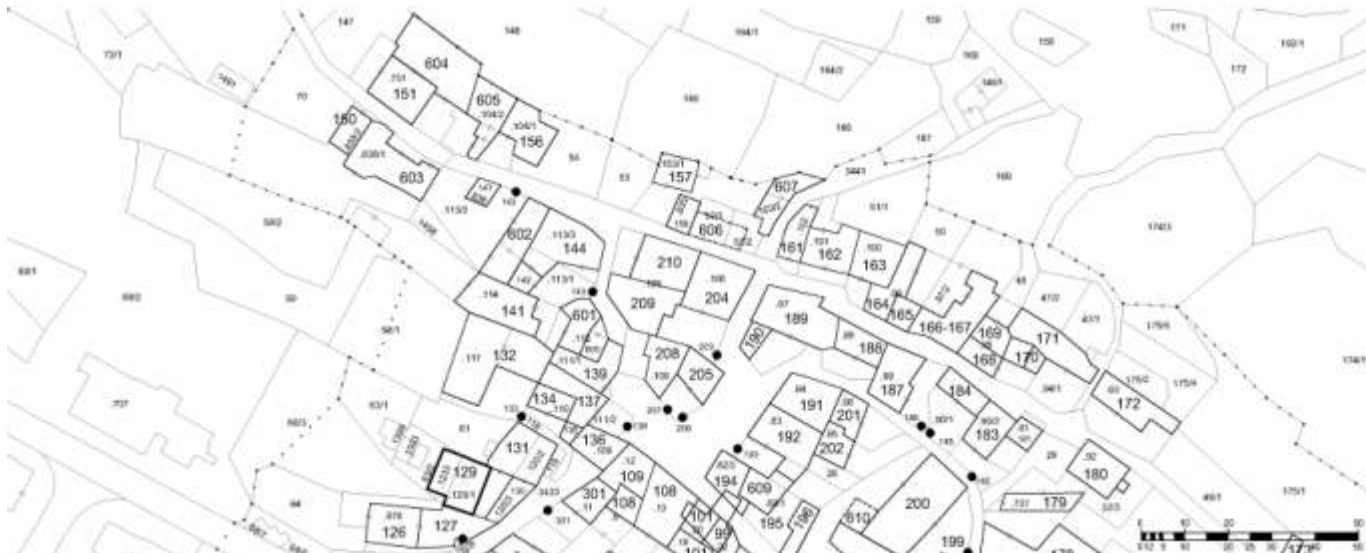
1.5.2 particelle aggregate: .1233

1.6 data del rilievo: 28/10/2014

Estratto ortofoto



Estratto catastale





<p>2. Caratteristiche generali del fabbricato:</p> <p>2.1 numero piani fuori terra: 3</p> <p>2.2 numero piani semi/interrati: 1</p> <p>2.3 presenza di cornici: n. 1            materiale: pietra</p> <p>2.4 presenza scale esterne: n. 1            materiale: calcestruzzo</p> <p>2.5 presenza elementi aggettanti: n. 3            materiale: calcestruzzo</p> <p>2.6.0 materiale serramenti: pvc</p> <p>2.6 tipologia elementi oscuranti: scuri            materiale: legno</p> <p>2.7 materiale di finitura delle facciate: intonaco</p> <p>2.8 elementi decorativi in facciata: ---</p> <p>2.9 materiale di finitura della copertura/tetto: cotto</p> <p>2.10 finitura sottogronda: legno</p> <p>2.11 presenza elementi decorativi sottogronda e tetto: no</p> <p>2.12 stato di conservazione facciate: ottimo</p> <p>2.13 stato di conservazione copertura/tetto: ottimo</p>	<p><i>Materiali</i>  <i>P - pietra</i>  <i>I - intonaco</i>  <i>C - calcestruzzo</i>  <i>L - legno</i>  <i>F - ferro/acciaio</i></p> <p><i>Elementi decorativi</i>  <i>F - foro rilevante</i>  <i>CP - capitello</i>  <i>T - targhe commemorative</i>  <i>D - dipinti/affreschi</i>  <i>L - lesena</i>  <i>M - cornici marcapiano</i></p>
<p>3. Utilizzo dell'edificio:</p> <p>3.1 piano terra: residenza</p> <p>3.2 primo piano: residenza</p> <p>3.3 secondo piano: residenza</p> <p>3.4 terzo piano: ---</p> <p>3.5 sottotetto: residenza</p>	<p><i>Utilizzi</i>  <i>R - residenza</i>  <i>U - uffici</i>  <i>N - negozi</i>  <i>C - edificio religioso</i></p>
<p>4. Caratteristiche degli spazi di pertinenza:</p> <p>4.1 tipologia dello spazio di pertinenza: cortile</p> <p>4.2 utilizzo dello spazio di pertinenza: cortile</p>	<p><i>Pertinenze/utilizzi</i>  <i>C - cortile</i>  <i>P - parcheggio</i>  <i>G - giardino</i>  <i>O - orto</i>  <i>T - tettoia</i>  <i>B - barchessa</i>  <i>D - deposito</i>  <i>AP - altre pertinenze</i></p>
<p>5. Vincoli:</p> <p>5.1 codice identificativo della Soprintendenza ai beni culturali:</p> <p>5.2 tipo di vincolo dato dalla Soprintendenza: ---</p> <p>5.3 altri vincoli:</p>	
NOTE: 1- 2.8 angolate in pietra	

6. Fotografie edifici:

Estratto catastale con indicazione punti di scatto



Foto 1



Foto 2



Foto 3



7. Fotografie di particolari di rilievo:

Foto 4



Foto 5



**SEZIONE 8: PREVISIONI NORMATIVE**

8. Indicazioni normative:

8.1 Categoria di intervento prevista per il fabbricato: R2

8.2 Interventi specifici ammessi:

- Fronti da riqualificare unitariamente individuati con apposita grafia sulle tavole

8.3 Prescrizioni particolari: si raccomanda l'utilizzo di materiali presenti nella tipologia locale evitando soluzioni che ne replichino l'aspetto

8.4 Categoria di intervento prevista per gli spazi di pertinenza: Rp2

8.5 Interventi specifici ammessi:

8.6 Prescrizioni particolari: si raccomanda di affrontare il tema architettonico e formale anche in chiave contemporanea mantenendo come filo conduttore gli schemi tipologici, i materiali e le cromie della tradizione locale



## SEZIONE 1: ANALISI DEL FABBRICATO

### 1. Caratteristiche identificative dell'edificio:

1.1 indirizzo e numero civico: via Bezzecca, 14

1.2 frazione/località: Massone

1.3 comune catastale: Oltresarca

1.4 foglio mappa: 4

1.5.1 particella: .120/3

1.5.2 particelle aggregate: .120/2

1.6 data del rilievo: 28/10/2014

Estratto ortofoto



Estratto catastale



<p>2. Caratteristiche generali del fabbricato:</p> <p>2.1 numero piani fuori terra: 0</p> <p>2.2 numero piani semi/interrati: 1</p> <p>2.3 presenza di cornici: n. 1            materiale: pietra</p> <p>2.4 presenza scale esterne: n. 1            materiale: pietra</p> <p>2.5 presenza elementi aggettanti: n. 0            materiale: ---</p> <p>2.6.0 materiale serramenti: legno</p> <p>2.6 tipologia elementi oscuranti: no            materiale: ---</p> <p>2.7 materiale di finitura delle facciate: pietra</p> <p>2.8 elementi decorativi in facciata: foro rilevante</p> <p>2.9 materiale di finitura della copertura/tetto: ---</p> <p>2.10 finitura sottogronda: calcestruzzo</p> <p>2.11 presenza elementi decorativi sottogronda e tetto: no</p> <p>2.12 stato di conservazione facciate: ottimo</p> <p>2.13 stato di conservazione copertura/tetto: ottimo</p>	<p><i>Materiali</i>  <i>P - pietra</i>  <i>I - intonaco</i>  <i>C - calcestruzzo</i>  <i>L - legno</i>  <i>F - ferro/acciaio</i></p> <p><i>Elementi decorativi</i>  <i>F - foro rilevante</i>  <i>CP - capitello</i>  <i>T - targhe commemorative</i>  <i>D - dipinti/affreschi</i>  <i>L - lesena</i>  <i>M - cornici marcapiano</i></p>
<p>3. Utilizzo dell'edificio:</p> <p>3.1 piano terra: magazzino</p> <p>3.2 primo piano: ---</p> <p>3.3 secondo piano: ---</p> <p>3.4 terzo piano: ---</p> <p>3.5 sottotetto: ---</p>	<p><i>Utilizzi</i>  <i>R - residenza</i>  <i>U - uffici</i>  <i>N - negozi</i>  <i>C - edificio religioso</i></p>
<p>4. Caratteristiche degli spazi di pertinenza:</p> <p>4.1 tipologia dello spazio di pertinenza: cortile</p> <p>4.2 utilizzo dello spazio di pertinenza: cortile</p>	<p><i>Pertinenze/utilizzi</i>  <i>C - cortile</i>  <i>P - parcheggio</i>  <i>G - giardino</i>  <i>O - orto</i>  <i>T - tettoia</i>  <i>B - barchessa</i>  <i>D - deposito</i>  <i>AP - altre pertinenze</i></p>
<p>5. Vincoli:</p> <p>5.1 codice identificativo della Soprintendenza ai beni culturali:</p> <p>5.2 tipo di vincolo dato dalla Soprintendenza: ---</p> <p>5.3 altri vincoli:</p>	
NOTE: 1- 2.7 finitura intonaco	

6. Fotografie edifici:

Estratto catastale con indicazione punti di scatto



Foto 1



Foto 2



Foto 3





7. Fotografie di particolari di rilievo:

Foto 4



Foto 5



**SEZIONE 8: PREVISIONI NORMATIVE**

8. Indicazioni normative:

8.1 Categoria di intervento prevista per il fabbricato: R2

8.2 Interventi specifici ammessi:

- art.105 L.P. 4 agosto 2015 n.15 NON APPLICABILE

8.3 Prescrizioni particolari: si raccomanda l'utilizzo di materiali presenti nella tipologia locale evitando soluzioni che ne replichino l'aspetto

8.4 Categoria di intervento prevista per gli spazi di pertinenza: Rp2

8.5 Interventi specifici ammessi:

8.6 Prescrizioni particolari: si raccomanda di affrontare il tema architettonico e formale anche in chiave contemporanea mantenendo come filo conduttore gli schemi tipologici, i materiali e le cromie della tradizione locale

## SEZIONE 1: ANALISI DEL FABBRICATO

### 1. Caratteristiche identificative dell'edificio:

1.1 indirizzo e numero civico: via Bezzecca, 12

1.2 frazione/località: Massone

1.3 comune catastale: Oltresarca

1.4 foglio mappa: 4

1.5.1 particella: .120/2

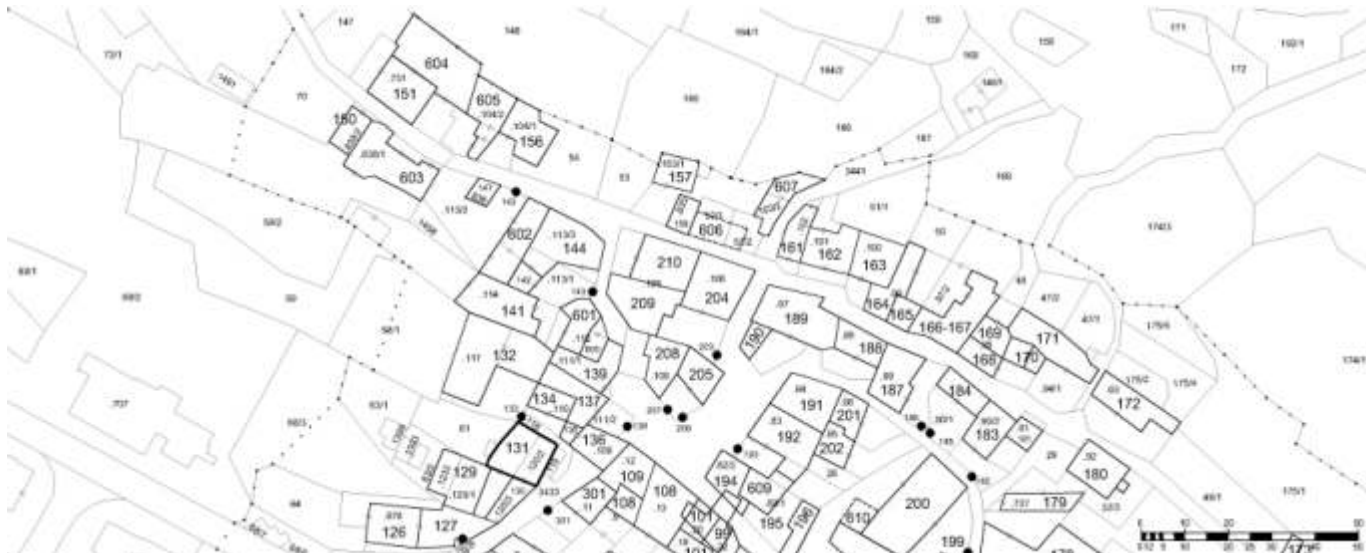
1.5.2 particelle aggregate: .120/1

1.6 data del rilievo: 28/10/2014

Estratto ortofoto



Estratto catastale



<p>2. Caratteristiche generali del fabbricato:</p> <p>2.1 numero piani fuori terra: 3</p> <p>2.2 numero piani semi/interrati: 0</p> <p>2.3 presenza di cornici: n. 1            materiale: pietra</p> <p>2.4 presenza scale esterne: n. 0            materiale: ---</p> <p>2.5 presenza elementi aggettanti: n. 2            materiale: calcestruzzo</p> <p>2.6.0 materiale serramenti: pvc</p> <p>2.6 tipologia elementi oscuranti: scuri            materiale: legno</p> <p>2.7 materiale di finitura delle facciate: intonaco</p> <p>2.8 elementi decorativi in facciata: foro rilevante</p> <p>2.9 materiale di finitura della copertura/tetto: cotto</p> <p>2.10 finitura sottogronda: legno</p> <p>2.11 presenza elementi decorativi sottogronda e tetto: no</p> <p>2.12 stato di conservazione facciate: ottimo</p> <p>2.13 stato di conservazione copertura/tetto: ottimo</p>	<p><i>Materiali</i>  <i>P - pietra</i>  <i>I - intonaco</i>  <i>C - calcestruzzo</i>  <i>L - legno</i>  <i>F - ferro/acciaio</i></p> <p><i>Elementi decorativi</i>  <i>F - foro rilevante</i>  <i>CP - capitello</i>  <i>T - targhe commemorative</i>  <i>D - dipinti/affreschi</i>  <i>L - lesena</i>  <i>M - cornici marcapiano</i></p>
<p>3. Utilizzo dell'edificio:</p> <p>3.1 piano terra: residenza</p> <p>3.2 primo piano: residenza</p> <p>3.3 secondo piano: ---</p> <p>3.4 terzo piano: ---</p> <p>3.5 sottotetto: residenza</p>	<p><i>Utilizzi</i>  <i>R - residenza</i>  <i>U - uffici</i>  <i>N - negozi</i>  <i>C - edificio religioso</i></p>
<p>4. Caratteristiche degli spazi di pertinenza:</p> <p>4.1 tipologia dello spazio di pertinenza: cortile</p> <p>4.2 utilizzo dello spazio di pertinenza: giardino</p>	<p><i>Pertinenze/utilizzi</i>  <i>C - cortile</i>  <i>P - parcheggio</i>  <i>G - giardino</i>  <i>O - orto</i>  <i>T - tettoia</i>  <i>B - barchessa</i>  <i>D - deposito</i>  <i>AP - altre pertinenze</i></p>
<p>5. Vincoli:</p> <p>5.1 codice identificativo della Soprintendenza ai beni culturali:</p> <p>5.2 tipo di vincolo dato dalla Soprintendenza: ---</p> <p>5.3 altri vincoli:</p>	
NOTE: 1- 2.8 angolate pietra	



6. Fotografie edifici:

Estratto catastale con indicazione punti di scatto



Foto 1



Foto 2



Foto 3



7. Fotografie di particolari di rilievo:

Foto 4



Foto 5



**SEZIONE 8: PREVISIONI NORMATIVE**

8. Indicazioni normative:

8.1 Categoria di intervento prevista per il fabbricato: R2

8.2 Interventi specifici ammessi:

- Fronti da riqualificare unitariamente individuati con apposita grafia sulle tavole

8.3 Prescrizioni particolari: si raccomanda l'utilizzo di materiali presenti nella tipologia locale evitando soluzioni che ne replichino l'aspetto

8.4 Categoria di intervento prevista per gli spazi di pertinenza: Rp2

8.5 Interventi specifici ammessi:

8.6 Prescrizioni particolari: si raccomanda di affrontare il tema architettonico e formale anche in chiave contemporanea mantenendo come filo conduttore gli schemi tipologici, i materiali e le cromie della tradizione locale

## SEZIONE 1: ANALISI DEL FABBRICATO

### 1. Caratteristiche identificative dell'edificio:

1.1 indirizzo e numero civico: via Bezzecca, 8

1.2 frazione/località: Massone

1.3 comune catastale: Oltresarca

1.4 foglio mappa: 4

1.5.1 particella: .117

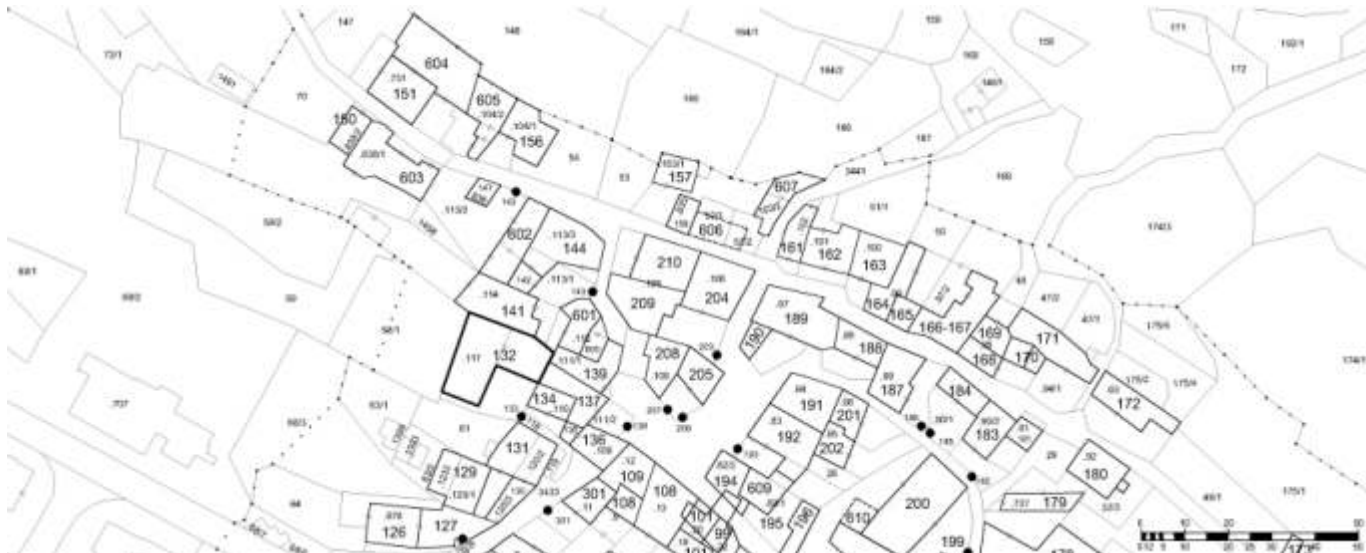
1.5.2 particelle aggregate:

1.6 data del rilievo: 28/10/2014

Estratto ortofoto



Estratto catastale





<p>2. Caratteristiche generali del fabbricato:</p> <p>2.1 numero piani fuori terra: 3</p> <p>2.2 numero piani semi/interrati: 0</p> <p>2.3 presenza di cornici: n. 1                      materiale: pietra</p> <p>2.4 presenza scale esterne: n. 2                      materiale: pietra</p> <p>2.5 presenza elementi aggettanti: n. 4                      materiale: legno</p> <p>2.6.0 materiale serramenti: legno</p> <p>2.6 tipologia elementi oscuranti: scuri                      materiale: legno</p> <p>2.7 materiale di finitura delle facciate: intonaco</p> <p>2.8 elementi decorativi in facciata: foro rilevante</p> <p>2.9 materiale di finitura della copertura/tetto: cotto</p> <p>2.10 finitura sottogronda: legno</p> <p>2.11 presenza elementi decorativi sottogronda e tetto: no</p> <p>2.12 stato di conservazione facciate: degradato</p> <p>2.13 stato di conservazione copertura/tetto: sufficiente</p>	<p><i>Materiali</i>  <i>P - pietra</i>  <i>I - intonaco</i>  <i>C - calcestruzzo</i>  <i>L - legno</i>  <i>F - ferro/acciaio</i></p> <p><i>Elementi decorativi</i>  <i>F - foro rilevante</i>  <i>CP - capitello</i>  <i>T - targhe commemorative</i>  <i>D - dipinti/affreschi</i>  <i>L - lesena</i>  <i>M - cornici marcapiano</i></p>
<p>3. Utilizzo dell'edificio:</p> <p>3.1 piano terra: residenza</p> <p>3.2 primo piano: residenza</p> <p>3.3 secondo piano: ---</p> <p>3.4 terzo piano: ---</p> <p>3.5 sottotetto: residenza</p>	<p><i>Utilizzi</i>  <i>R - residenza</i>  <i>U - uffici</i>  <i>N - negozi</i>  <i>C - edificio religioso</i></p>
<p>4. Caratteristiche degli spazi di pertinenza:</p> <p>4.1 tipologia dello spazio di pertinenza: cortile</p> <p>4.2 utilizzo dello spazio di pertinenza: cortile</p>	<p><i>Pertinenze/utilizzi</i>  <i>C - cortile</i>  <i>P - parcheggio</i>  <i>G - giardino</i>  <i>O - orto</i>  <i>T - tettoia</i>  <i>B - barchessa</i>  <i>D - deposito</i>  <i>AP - altre pertinenze</i></p>
<p>5. Vincoli:</p> <p>5.1 codice identificativo della Soprintendenza ai beni culturali:</p> <p>5.2 tipo di vincolo dato dalla Soprintendenza: ---</p> <p>5.3 altri vincoli:</p>	
<p>NOTE: 1- 2.3 cornici intonacate e legno 2- 2.4 scale legno 3- 2.5 aggetto calcestruzzo</p>	

6. Fotografie edifici:

Estratto catastale con indicazione punti di scatto



Foto 1



Foto 2



Foto 3



## 7. Fotografie di particolari di rilievo:

Foto 4



Foto 5

**SEZIONE 8: PREVISIONI NORMATIVE**

## 8. Indicazioni normative:

8.1 Categoria di intervento prevista per il fabbricato: R2

8.2 Interventi specifici ammessi:

- Fronti da riqualificare unitariamente individuati con apposita grafia sulle tavole

8.3 Prescrizioni particolari: si raccomanda l'utilizzo di materiali presenti nella tipologia locale evitando soluzioni che ne replichino l'aspetto

8.4 Categoria di intervento prevista per gli spazi di pertinenza: Rp2

8.5 Interventi specifici ammessi:

8.6 Prescrizioni particolari: si raccomanda di affrontare il tema architettonico e formale anche in chiave contemporanea mantenendo come filo conduttore gli schemi tipologici, i materiali e le cromie della tradizione locale



## SEZIONE 1: ANALISI DEL FABBRICATO

### 1. Caratteristiche identificative dell'edificio:

1.1 indirizzo e numero civico: via Bezzecca, 8

1.2 frazione/località: Massone

1.3 comune catastale: Oltresarca

1.4 foglio mappa: 4

1.5.1 particella: .117

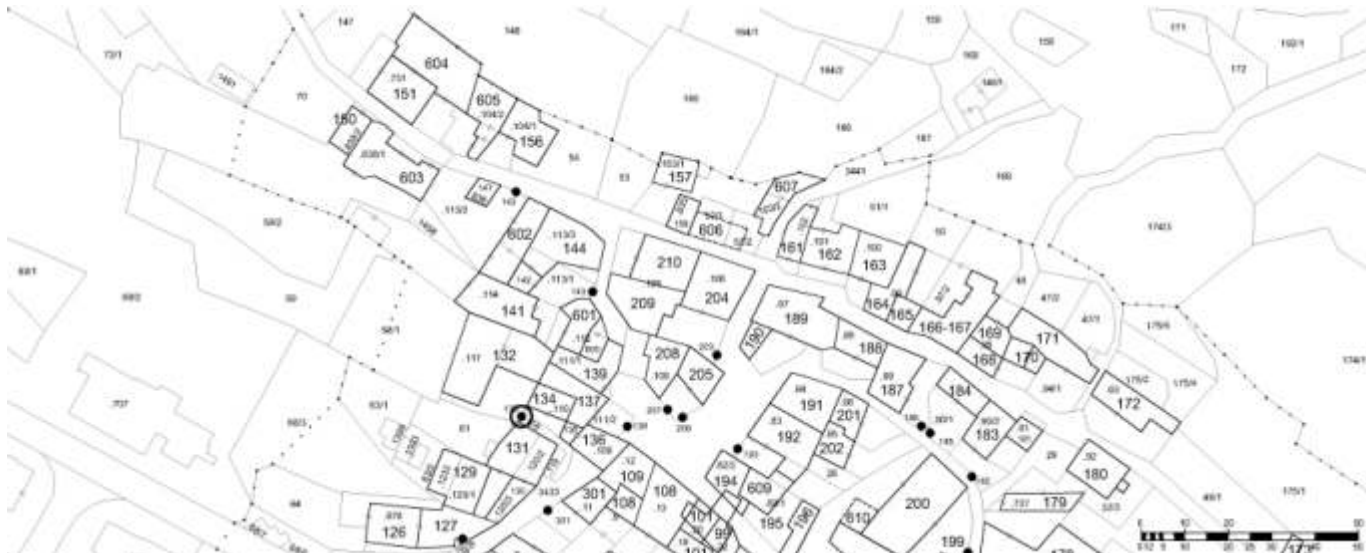
1.5.2 particelle aggregate:

1.6 data del rilievo: 28/10/2014

Estratto ortofoto



Estratto catastale



<p>2. Caratteristiche generali del fabbricato:</p> <p>2.1 numero piani fuori terra: 1</p> <p>2.2 numero piani semi/interrati: 0</p> <p>2.3 presenza di cornici: n. 1            materiale: pietra</p> <p>2.4 presenza scale esterne: n. 0            materiale: ---</p> <p>2.5 presenza elementi aggettanti: n. 0            materiale: ---</p> <p>2.6.0 materiale serramenti: legno</p> <p>2.6 tipologia elementi oscuranti: no            materiale: ---</p> <p>2.7 materiale di finitura delle facciate: intonaco</p> <p>2.8 elementi decorativi in facciata: foro rilevante</p> <p>2.9 materiale di finitura della copertura/tetto: ---</p> <p>2.10 finitura sottogronda: pietra</p> <p>2.11 presenza elementi decorativi sottogronda e tetto: modanature</p> <p>2.12 stato di conservazione facciate: discreto</p> <p>2.13 stato di conservazione copertura/tetto: sufficiente</p>	<p><i>Materiali</i>  <i>P - pietra</i>  <i>I - intonaco</i>  <i>C - calcestruzzo</i>  <i>L - legno</i>  <i>F - ferro/acciaio</i></p> <p><i>Elementi decorativi</i>  <i>F - foro rilevante</i>  <i>CP - capitello</i>  <i>T - targhe commemorative</i>  <i>D - dipinti/affreschi</i>  <i>L - lesena</i>  <i>M - cornici marcapiano</i></p>
<p>3. Utilizzo dell'edificio:</p> <p>3.1 piano terra: altro</p> <p>3.2 primo piano: ---</p> <p>3.3 secondo piano: ---</p> <p>3.4 terzo piano: ---</p> <p>3.5 sottotetto: ---</p>	<p><i>Utilizzi</i>  <i>R - residenza</i>  <i>U - uffici</i>  <i>N - negozi</i>  <i>C - edificio religioso</i></p>
<p>4. Caratteristiche degli spazi di pertinenza:</p> <p>4.1 tipologia dello spazio di pertinenza: cortile</p> <p>4.2 utilizzo dello spazio di pertinenza: cortile</p>	<p><i>Pertinenze/utilizzi</i>  <i>C - cortile</i>  <i>P - parcheggio</i>  <i>G - giardino</i>  <i>O - orto</i>  <i>T - tettoia</i>  <i>B - barchessa</i>  <i>D - deposito</i>  <i>AP - altre pertinenze</i></p>
<p>5. Vincoli:</p> <p>5.1 codice identificativo della Soprintendenza ai beni culturali:</p> <p>5.2 tipo di vincolo dato dalla Soprintendenza: ---</p> <p>5.3 altri vincoli:</p>	
NOTE: 1- 3.1 portale	

6. Fotografie edifici:

Estratto catastale con indicazione punti di scatto



Foto 1



Foto 2



Foto 3





7. Fotografie di particolari di rilievo:

Foto 4



Foto 5



**SEZIONE 8: PREVISIONI NORMATIVE**

8. Indicazioni normative:

8.1 Categoria di intervento prevista per il fabbricato: R2

8.2 Interventi specifici ammessi:

- Fronti che costituiscono valore di insieme individuati con apposita grafia sulle tavole

8.3 Prescrizioni particolari: si raccomanda l'utilizzo di materiali presenti nella tipologia locale evitando soluzioni che ne replichino l'aspetto

8.4 Categoria di intervento prevista per gli spazi di pertinenza: Rp2

8.5 Interventi specifici ammessi:

8.6 Prescrizioni particolari: si raccomanda di affrontare il tema architettonico e formale anche in chiave contemporanea mantenendo come filo conduttore gli schemi tipologici, i materiali e le cromie della tradizione locale

## SEZIONE 1: ANALISI DEL FABBRICATO

### 1. Caratteristiche identificative dell'edificio:

1.1 indirizzo e numero civico: via Bezzecca, 6

1.2 frazione/località: Massone

1.3 comune catastale: Oltresarca

1.4 foglio mappa: 4

1.5.1 particella: .110

1.5.2 particelle aggregate:

1.6 data del rilievo: 28/10/2014

Estratto ortofoto



Estratto catastale



<p>2. Caratteristiche generali del fabbricato:</p> <p>2.1 numero piani fuori terra: 4</p> <p>2.2 numero piani semi/interrati: 0</p> <p>2.3 presenza di cornici: n. 1            materiale: pietra</p> <p>2.4 presenza scale esterne: n. 2            materiale: calcestruzzo</p> <p>2.5 presenza elementi aggettanti: n. 3            materiale: calcestruzzo</p> <p>2.6.0 materiale serramenti: legno</p> <p>2.6 tipologia elementi oscuranti: scuri            materiale: legno</p> <p>2.7 materiale di finitura delle facciate: intonaco</p> <p>2.8 elementi decorativi in facciata: ---</p> <p>2.9 materiale di finitura della copertura/tetto: cotto</p> <p>2.10 finitura sottogronda: legno</p> <p>2.11 presenza elementi decorativi sottogronda e tetto: no</p> <p>2.12 stato di conservazione facciate: ottimo</p> <p>2.13 stato di conservazione copertura/tetto: ottimo</p>	<p><i>Materiali</i>  <i>P - pietra</i>  <i>I - intonaco</i>  <i>C - calcestruzzo</i>  <i>L - legno</i>  <i>F - ferro/acciaio</i></p> <p><i>Elementi decorativi</i>  <i>F - foro rilevante</i>  <i>CP - capitello</i>  <i>T - targhe commemorative</i>  <i>D - dipinti/affreschi</i>  <i>L - lesena</i>  <i>M - cornici marcapiano</i></p>
<p>3. Utilizzo dell'edificio:</p> <p>3.1 piano terra: garage</p> <p>3.2 primo piano: residenza</p> <p>3.3 secondo piano: residenza</p> <p>3.4 terzo piano: ---</p> <p>3.5 sottotetto: residenza</p>	<p><i>Utilizzi</i>  <i>R - residenza</i>  <i>U - uffici</i>  <i>N - negozi</i>  <i>C - edificio religioso</i></p>
<p>4. Caratteristiche degli spazi di pertinenza:</p> <p>4.1 tipologia dello spazio di pertinenza: tettoia</p> <p>4.2 utilizzo dello spazio di pertinenza: parcheggio</p>	<p><i>Pertinenze/utilizzi</i>  <i>C - cortile</i>  <i>P - parcheggio</i>  <i>G - giardino</i>  <i>O - orto</i>  <i>T - tettoia</i>  <i>B - barchessa</i>  <i>D - deposito</i>  <i>AP - altre pertinenze</i></p>
<p>5. Vincoli:</p> <p>5.1 codice identificativo della Soprintendenza ai beni culturali:</p> <p>5.2 tipo di vincolo dato dalla Soprintendenza: ---</p> <p>5.3 altri vincoli:</p>	
NOTE: 1- 2.5 aggetto legno	



6. Fotografie edifici:

Estratto catastale con indicazione punti di scatto




Foto 1



Foto 2



Foto 3



7. Fotografie di particolari di rilievo:

Foto 4



Foto 5



**SEZIONE 8: PREVISIONI NORMATIVE**

8. Indicazioni normative:

8.1 Categoria di intervento prevista per il fabbricato: R2

8.2 Interventi specifici ammessi:

- Fronti da riqualificare unitariamente individuati con apposita grafia sulle tavole

8.3 Prescrizioni particolari: si raccomanda l'utilizzo di materiali presenti nella tipologia locale evitando soluzioni che ne replichino l'aspetto

8.4 Categoria di intervento prevista per gli spazi di pertinenza: Rp2

8.5 Interventi specifici ammessi:

8.6 Prescrizioni particolari: si raccomanda di affrontare il tema architettonico e formale anche in chiave contemporanea mantenendo come filo conduttore gli schemi tipologici, i materiali e le cromie della tradizione locale



## SEZIONE 1: ANALISI DEL FABBRICATO

### 1. Caratteristiche identificative dell'edificio:

1.1 indirizzo e numero civico: via Bezzecca, 4

1.2 frazione/località: Massone

1.3 comune catastale: Oltresarca

1.4 foglio mappa: 4

1.5.1 particella: .109

1.5.2 particelle aggregate:

1.6 data del rilievo: 28/10/2014

Estratto ortofoto



Estratto catastale





<p>2. Caratteristiche generali del fabbricato:</p> <p>2.1 numero piani fuori terra: 1</p> <p>2.2 numero piani semi/interrati: 0</p> <p>2.3 presenza di cornici: n. 1            materiale: intonaco</p> <p>2.4 presenza scale esterne: n. 0            materiale: ---</p> <p>2.5 presenza elementi aggettanti: n. 0            materiale: ---</p> <p>2.6.0 materiale serramenti: legno</p> <p>2.6 tipologia elementi oscuranti: no            materiale: ---</p> <p>2.7 materiale di finitura delle facciate: intonaco</p> <p>2.8 elementi decorativi in facciata: ---</p> <p>2.9 materiale di finitura della copertura/tetto: ---</p> <p>2.10 finitura sottogronda: calcestruzzo</p> <p>2.11 presenza elementi decorativi sottogronda e tetto: no</p> <p>2.12 stato di conservazione facciate: discreto</p> <p>2.13 stato di conservazione copertura/tetto: buono</p>	<p><i>Materiali</i>  <i>P - pietra</i>  <i>I - intonaco</i>  <i>C - calcestruzzo</i>  <i>L - legno</i>  <i>F - ferro/acciaio</i></p> <p><i>Elementi decorativi</i>  <i>F - foro rilevante</i>  <i>CP - capitello</i>  <i>T - targhe commemorative</i>  <i>D - dipinti/affreschi</i>  <i>L - lesena</i>  <i>M - cornici marcapiano</i></p>
<p>3. Utilizzo dell'edificio:</p> <p>3.1 piano terra: garage</p> <p>3.2 primo piano: ---</p> <p>3.3 secondo piano: ---</p> <p>3.4 terzo piano: ---</p> <p>3.5 sottotetto: ---</p>	<p><i>Utilizzi</i>  <i>R - residenza</i>  <i>U - uffici</i>  <i>N - negozi</i>  <i>C - edificio religioso</i></p>
<p>4. Caratteristiche degli spazi di pertinenza:</p> <p>4.1 tipologia dello spazio di pertinenza: ---</p> <p>4.2 utilizzo dello spazio di pertinenza: ---</p>	<p><i>Pertinenze/utilizzi</i>  <i>C - cortile</i>  <i>P - parcheggio</i>  <i>G - giardino</i>  <i>O - orto</i>  <i>T - tettoia</i>  <i>B - barchessa</i>  <i>D - deposito</i>  <i>AP - altre pertinenze</i></p>
<p>5. Vincoli:</p> <p>5.1 codice identificativo della Soprintendenza ai beni culturali:</p> <p>5.2 tipo di vincolo dato dalla Soprintendenza: ---</p> <p>5.3 altri vincoli:</p>	
NOTE: 1- 3.1 portale	

6. Fotografie edifici:

Estratto catastale con indicazione punti di scatto



Foto 1



Foto 2



Foto 3



## 7. Fotografie di particolari di rilievo:

Foto 4



Foto 5

**SEZIONE 8: PREVISIONI NORMATIVE**

## 8. Indicazioni normative:

8.1 Categoria di intervento prevista per il fabbricato: R3

8.2 Interventi specifici ammessi:

- Fronti che costituiscono valore di insieme individuati con apposita grafia sulle tavole
- art.105 L.P. 4 agosto 2015 n.15 NON APPLICABILE

8.3 Prescrizioni particolari: si raccomanda di affrontare il tema architettonico e formale anche in chiave contemporanea mantenendo come filo conduttore gli schemi tipologici, i materiali e le cromie della tradizione locale

8.4 Categoria di intervento prevista per gli spazi di pertinenza: ---

8.5 Interventi specifici ammessi:

8.6 Prescrizioni particolari: ---



## SEZIONE 1: ANALISI DEL FABBRICATO

### 1. Caratteristiche identificative dell'edificio:

1.1 indirizzo e numero civico: via Bezzecca, 2

1.2 frazione/località: Massone

1.3 comune catastale: Oltresarca

1.4 foglio mappa: 4

1.5.1 particella: .109

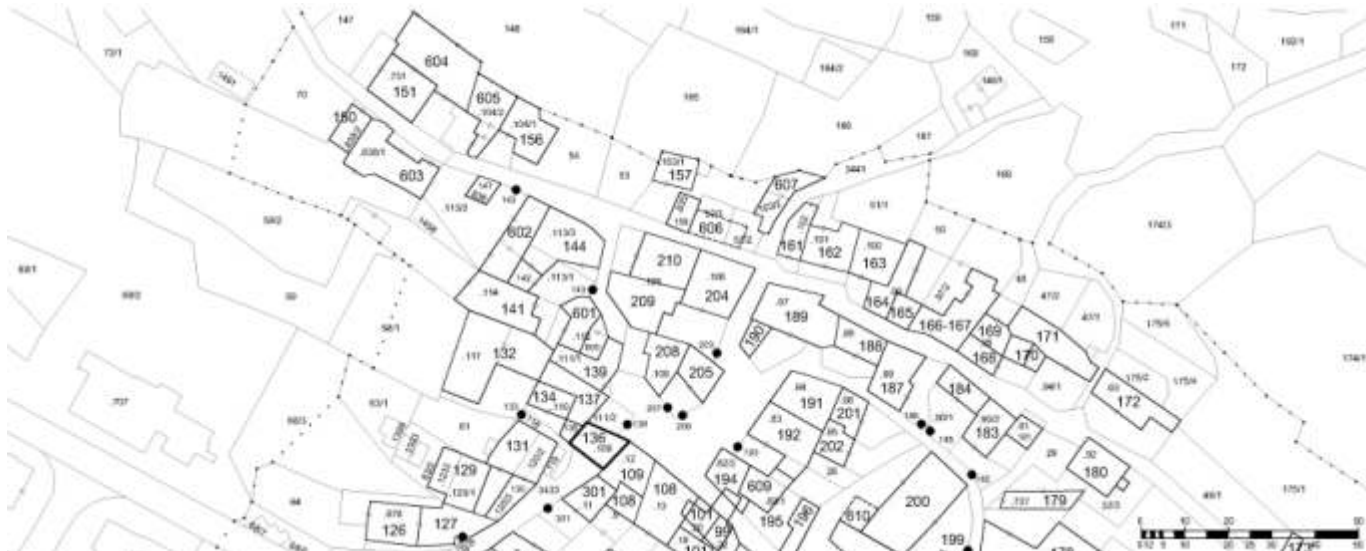
1.5.2 particelle aggregate:

1.6 data del rilievo: 28/10/2014

Estratto ortofoto



Estratto catastale



<p>2. Caratteristiche generali del fabbricato:</p> <p>2.1 numero piani fuori terra: 4</p> <p>2.2 numero piani semi/interrati: 0</p> <p>2.3 presenza di cornici: n. 1            materiale: pietra</p> <p>2.4 presenza scale esterne: n. 1            materiale: calcestruzzo</p> <p>2.5 presenza elementi aggettanti: n. 2            materiale: calcestruzzo</p> <p>2.6.0 materiale serramenti: legno</p> <p>2.6 tipologia elementi oscuranti: scuri            materiale: legno</p> <p>2.7 materiale di finitura delle facciate: intonaco</p> <p>2.8 elementi decorativi in facciata: foro rilevante</p> <p>2.9 materiale di finitura della copertura/tetto: cotto</p> <p>2.10 finitura sottogronda: legno</p> <p>2.11 presenza elementi decorativi sottogronda e tetto: no</p> <p>2.12 stato di conservazione facciate: discreto</p> <p>2.13 stato di conservazione copertura/tetto: buono</p>	<p><i>Materiali</i>  <i>P - pietra</i>  <i>I - intonaco</i>  <i>C - calcestruzzo</i>  <i>L - legno</i>  <i>F - ferro/acciaio</i></p> <p><i>Elementi decorativi</i>  <i>F - foro rilevante</i>  <i>CP - capitello</i>  <i>T - targhe commemorative</i>  <i>D - dipinti/affreschi</i>  <i>L - lesena</i>  <i>M - cornici marcapiano</i></p>
<p>3. Utilizzo dell'edificio:</p> <p>3.1 piano terra: garage</p> <p>3.2 primo piano: residenza</p> <p>3.3 secondo piano: residenza</p> <p>3.4 terzo piano: ---</p> <p>3.5 sottotetto: residenza</p>	<p><i>Utilizzi</i>  <i>R - residenza</i>  <i>U - uffici</i>  <i>N - negozi</i>  <i>C - edificio religioso</i></p>
<p>4. Caratteristiche degli spazi di pertinenza:</p> <p>4.1 tipologia dello spazio di pertinenza: ---</p> <p>4.2 utilizzo dello spazio di pertinenza: ---</p>	<p><i>Pertinenze/utilizzi</i>  <i>C - cortile</i>  <i>P - parcheggio</i>  <i>G - giardino</i>  <i>O - orto</i>  <i>T - tettoia</i>  <i>B - barchessa</i>  <i>D - deposito</i>  <i>AP - altre pertinenze</i></p>
<p>5. Vincoli:</p> <p>5.1 codice identificativo della Soprintendenza ai beni culturali:</p> <p>5.2 tipo di vincolo dato dalla Soprintendenza: ---</p> <p>5.3 altri vincoli:</p>	
NOTE: 1- 2.6 veneziane alluminio 2- 3.1 avvolto con passaggio carrabile	

6. Fotografie edifici:

Estratto catastale con indicazione punti di scatto



Foto 1



Foto 2



Foto 3





## 7. Fotografie di particolari di rilievo:

Foto 4



Foto 5

**SEZIONE 8: PREVISIONI NORMATIVE**

## 8. Indicazioni normative:

8.1 Categoria di intervento prevista per il fabbricato: R2

8.2 Interventi specifici ammessi:

- Fronti da riqualificare unitariamente individuati con apposita grafia sulle tavole

8.3 Prescrizioni particolari: si raccomanda l'utilizzo di materiali presenti nella tipologia locale evitando soluzioni che ne replichino l'aspetto

8.4 Categoria di intervento prevista per gli spazi di pertinenza: ---

8.5 Interventi specifici ammessi:

8.6 Prescrizioni particolari: ---

## SEZIONE 1: ANALISI DEL FABBRICATO

### 1. Caratteristiche identificative dell'edificio:

1.1 indirizzo e numero civico: piazza Ribbia

1.2 frazione/località: Massone

1.3 comune catastale: Oltresarca

1.4 foglio mappa: 4

1.5.1 particella: .111/2

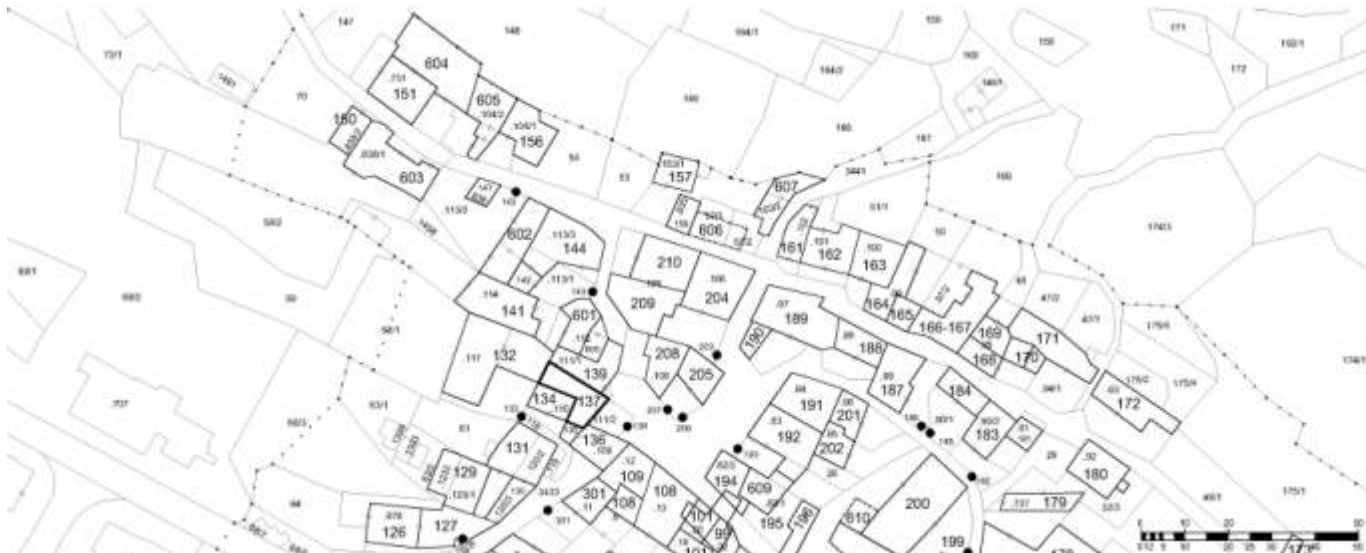
1.5.2 particelle aggregate:

1.6 data del rilievo: 3/11/2014

Estratto ortofoto



Estratto catastale



<p>2. Caratteristiche generali del fabbricato:</p> <p>2.1 numero piani fuori terra: 4</p> <p>2.2 numero piani semi/interrati: 0</p> <p>2.3 presenza di cornici: n. 1            materiale: pietra</p> <p>2.4 presenza scale esterne: n. 0            materiale: ---</p> <p>2.5 presenza elementi aggettanti: n. 3            materiale: calcestruzzo</p> <p>2.6.0 materiale serramenti: legno</p> <p>2.6 tipologia elementi oscuranti: scuri            materiale: legno</p> <p>2.7 materiale di finitura delle facciate: intonaco</p> <p>2.8 elementi decorativi in facciata: foro rilevante</p> <p>2.9 materiale di finitura della copertura/tetto: cotto</p> <p>2.10 finitura sottogronda: legno</p> <p>2.11 presenza elementi decorativi sottogronda e tetto: no</p> <p>2.12 stato di conservazione facciate: ottimo</p> <p>2.13 stato di conservazione copertura/tetto: ottimo</p>	<p><i>Materiali</i>  <i>P - pietra</i>  <i>I - intonaco</i>  <i>C - calcestruzzo</i>  <i>L - legno</i>  <i>F - ferro/acciaio</i></p> <p><i>Elementi decorativi</i>  <i>F - foro rilevante</i>  <i>CP - capitello</i>  <i>T - targhe commemorative</i>  <i>D - dipinti/affreschi</i>  <i>L - lesena</i>  <i>M - cornici marcapiano</i></p>
<p>3. Utilizzo dell'edificio:</p> <p>3.1 piano terra: garage</p> <p>3.2 primo piano: residenza</p> <p>3.3 secondo piano: residenza</p> <p>3.4 terzo piano: residenza</p> <p>3.5 sottotetto: ---</p>	<p><i>Utilizzi</i>  <i>R - residenza</i>  <i>U - uffici</i>  <i>N - negozi</i>  <i>C - edificio religioso</i></p>
<p>4. Caratteristiche degli spazi di pertinenza:</p> <p>4.1 tipologia dello spazio di pertinenza: cortile</p> <p>4.2 utilizzo dello spazio di pertinenza: tettoia</p>	<p><i>Pertinenze/utilizzi</i>  <i>C - cortile</i>  <i>P - parcheggio</i>  <i>G - giardino</i>  <i>O - orto</i>  <i>T - tettoia</i>  <i>B - barchessa</i>  <i>D - deposito</i>  <i>AP - altre pertinenze</i></p>
<p>5. Vincoli:</p> <p>5.1 codice identificativo della Soprintendenza ai beni culturali:</p> <p>5.2 tipo di vincolo dato dalla Soprintendenza: ---</p> <p>5.3 altri vincoli:</p>	
NOTE: 1- 2.5 aggetto legno 2- 2.6 tapparelle PVC	



## 6. Fotografie edifici:

Estratto catastale con indicazione punti di scatto

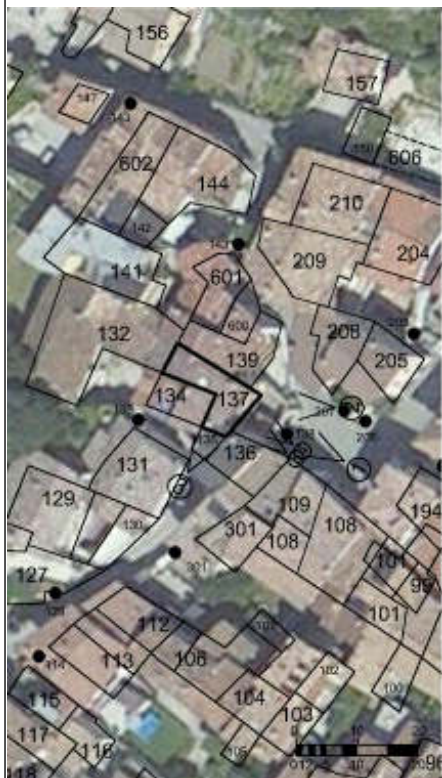


Foto 1



Foto 2



Foto 3



7. Fotografie di particolari di rilievo:

Foto 4



Foto 5



**SEZIONE 8: PREVISIONI NORMATIVE**

8. Indicazioni normative:

8.1 Categoria di intervento prevista per il fabbricato: R2

8.2 Interventi specifici ammessi:

- Fronti da riqualificare unitariamente individuati con apposita grafia sulle tavole

8.3 Prescrizioni particolari: si raccomanda l'utilizzo di materiali presenti nella tipologia locale evitando soluzioni che ne replichino l'aspetto

8.4 Categoria di intervento prevista per gli spazi di pertinenza: Rp2

8.5 Interventi specifici ammessi:

8.6 Prescrizioni particolari: si raccomanda di affrontare il tema architettonico e formale anche in chiave contemporanea mantenendo come filo conduttore gli schemi tipologici, i materiali e le cromie della tradizione locale

## SEZIONE 1: ANALISI DEL FABBRICATO

### 1. Caratteristiche identificative dell'edificio:

1.1 indirizzo e numero civico: piazza Ribbia

1.2 frazione/località: Massone

1.3 comune catastale: Oltresarca

1.4 foglio mappa: 4

1.5.1 particella: .111/2

1.5.2 particelle aggregate:

1.6 data del rilievo: 3/11/2014

Estratto ortofoto



Estratto catastale





<p>2. Caratteristiche generali del fabbricato:</p> <p>2.1 numero piani fuori terra: 1</p> <p>2.2 numero piani semi/interrati: 0</p> <p>2.3 presenza di cornici: n. 1            materiale: pietra</p> <p>2.4 presenza scale esterne: n. 0            materiale: ---</p> <p>2.5 presenza elementi aggettanti: n. 0            materiale: ---</p> <p>2.6.0 materiale serramenti: ferro/acciaio</p> <p>2.6 tipologia elementi oscuranti: no            materiale: ---</p> <p>2.7 materiale di finitura delle facciate: pietra</p> <p>2.8 elementi decorativi in facciata: foro rilevante</p> <p>2.9 materiale di finitura della copertura/tetto: ---</p> <p>2.10 finitura sottogronda: pietra</p> <p>2.11 presenza elementi decorativi sottogronda e tetto: no</p> <p>2.12 stato di conservazione facciate: buono</p> <p>2.13 stato di conservazione copertura/tetto: buono</p>	<p><i>Materiali</i>  <i>P - pietra</i>  <i>I - intonaco</i>  <i>C - calcestruzzo</i>  <i>L - legno</i>  <i>F - ferro/acciaio</i></p> <p><i>Elementi decorativi</i>  <i>F - foro rilevante</i>  <i>CP - capitello</i>  <i>T - targhe commemorative</i>  <i>D - dipinti/affreschi</i>  <i>L - lesena</i>  <i>M - cornici marcapiano</i></p>
<p>3. Utilizzo dell'edificio:</p> <p>3.1 piano terra: altro</p> <p>3.2 primo piano: ---</p> <p>3.3 secondo piano: ---</p> <p>3.4 terzo piano: ---</p> <p>3.5 sottotetto: ---</p>	<p><i>Utilizzi</i>  <i>R - residenza</i>  <i>U - uffici</i>  <i>N - negozi</i>  <i>C - edificio religioso</i></p>
<p>4. Caratteristiche degli spazi di pertinenza:</p> <p>4.1 tipologia dello spazio di pertinenza: cortile</p> <p>4.2 utilizzo dello spazio di pertinenza: tettoia</p>	<p><i>Pertinenze/utilizzi</i>  <i>C - cortile</i>  <i>P - parcheggio</i>  <i>G - giardino</i>  <i>O - orto</i>  <i>T - tettoia</i>  <i>B - barchessa</i>  <i>D - deposito</i>  <i>AP - altre pertinenze</i></p>
<p>5. Vincoli:</p> <p>5.1 codice identificativo della Soprintendenza ai beni culturali:</p> <p>5.2 tipo di vincolo dato dalla Soprintendenza: ---</p> <p>5.3 altri vincoli:</p>	
NOTE: 1- 3.1 portale	

6. Fotografie edifici:

Estratto catastale con indicazione punti di scatto



Foto 1



Foto 2



Foto 3



7. Fotografie di particolari di rilievo:

Foto 4



Foto 5



**SEZIONE 8: PREVISIONI NORMATIVE**

8. Indicazioni normative:

8.1 Categoria di intervento prevista per il fabbricato: R2

8.2 Interventi specifici ammessi:

- Fronti che costituiscono valore di insieme individuati con apposita grafia sulle tavole

8.3 Prescrizioni particolari: si raccomanda l'utilizzo di materiali presenti nella tipologia locale evitando soluzioni che ne replichino l'aspetto

8.4 Categoria di intervento prevista per gli spazi di pertinenza: Rp2

8.5 Interventi specifici ammessi:

8.6 Prescrizioni particolari: si raccomanda di affrontare il tema architettonico e formale anche in chiave contemporanea mantenendo come filo conduttore gli schemi tipologici, i materiali e le cromie della tradizione locale



## SEZIONE 1: ANALISI DEL FABBRICATO

### 1. Caratteristiche identificative dell'edificio:

- 1.1 indirizzo e numero civico: via degli Olivi, 1
- 1.2 frazione/località: Massone
- 1.3 comune catastale: Oltresarca
- 1.4 foglio mappa: 4
- 1.5.1 particella: .111/1
- 1.5.2 particelle aggregate:
- 1.6 data del rilievo: 3/11/2014

Estratto ortofoto



Estratto catastale



<p>2. Caratteristiche generali del fabbricato:</p> <p>2.1 numero piani fuori terra: 4</p> <p>2.2 numero piani semi/interrati: 0</p> <p>2.3 presenza di cornici: n. 1            materiale: pietra</p> <p>2.4 presenza scale esterne: n. 0            materiale: ---</p> <p>2.5 presenza elementi aggettanti: n. 3            materiale: legno</p> <p>2.6.0 materiale serramenti: legno</p> <p>2.6 tipologia elementi oscuranti: scuri            materiale: legno</p> <p>2.7 materiale di finitura delle facciate: intonaco</p> <p>2.8 elementi decorativi in facciata: ---</p> <p>2.9 materiale di finitura della copertura/tetto: cotto</p> <p>2.10 finitura sottogronda: legno</p> <p>2.11 presenza elementi decorativi sottogronda e tetto: no</p> <p>2.12 stato di conservazione facciate: ottimo</p> <p>2.13 stato di conservazione copertura/tetto: ottimo</p>	<p><i>Materiali</i>  <i>P - pietra</i>  <i>I - intonaco</i>  <i>C - calcestruzzo</i>  <i>L - legno</i>  <i>F - ferro/acciaio</i></p> <p><i>Elementi decorativi</i>  <i>F - foro rilevante</i>  <i>CP - capitello</i>  <i>T - targhe commemorative</i>  <i>D - dipinti/affreschi</i>  <i>L - lesena</i>  <i>M - cornici marcapiano</i></p>
<p>3. Utilizzo dell'edificio:</p> <p>3.1 piano terra: garage</p> <p>3.2 primo piano: residenza</p> <p>3.3 secondo piano: residenza</p> <p>3.4 terzo piano: residenza</p> <p>3.5 sottotetto: ---</p>	<p><i>Utilizzi</i>  <i>R - residenza</i>  <i>U - uffici</i>  <i>N - negozi</i>  <i>C - edificio religioso</i></p>
<p>4. Caratteristiche degli spazi di pertinenza:</p> <p>4.1 tipologia dello spazio di pertinenza: cortile</p> <p>4.2 utilizzo dello spazio di pertinenza: cortile</p>	<p><i>Pertinenze/utilizzi</i>  <i>C - cortile</i>  <i>P - parcheggio</i>  <i>G - giardino</i>  <i>O - orto</i>  <i>T - tettoia</i>  <i>B - barchessa</i>  <i>D - deposito</i>  <i>AP - altre pertinenze</i></p>
<p>5. Vincoli:</p> <p>5.1 codice identificativo della Soprintendenza ai beni culturali:</p> <p>5.2 tipo di vincolo dato dalla Soprintendenza: ---</p> <p>5.3 altri vincoli:</p>	
NOTE: ---	

6. Fotografie edifici:

Estratto catastale con indicazione punti di scatto



Foto 1



Foto 2



Foto 3





7. Fotografie di particolari di rilievo:

Foto 4



Foto 5



**SEZIONE 8: PREVISIONI NORMATIVE**

8. Indicazioni normative:

8.1 Categoria di intervento prevista per il fabbricato: R2

8.2 Interventi specifici ammessi:

- Fronti da riqualificare unitariamente individuati con apposita grafia sulle tavole

8.3 Prescrizioni particolari: si raccomanda l'utilizzo di materiali presenti nella tipologia locale evitando soluzioni che ne replichino l'aspetto

8.4 Categoria di intervento prevista per gli spazi di pertinenza: Rp2

8.5 Interventi specifici ammessi:

8.6 Prescrizioni particolari: si raccomanda di affrontare il tema architettonico e formale anche in chiave contemporanea mantenendo come filo conduttore gli schemi tipologici, i materiali e le cromie della tradizione locale

## SEZIONE 1: ANALISI DEL FABBRICATO

### 1. Caratteristiche identificative dell'edificio:

1.1 indirizzo e numero civico: via degli Olivi, 5

1.2 frazione/località: Massone

1.3 comune catastale: Oltresarca

1.4 foglio mappa: 4

1.5.1 particella: .114

1.5.2 particelle aggregate:

1.6 data del rilievo: 3/11/2014

Estratto ortofoto



Estratto catastale



<p>2. Caratteristiche generali del fabbricato:</p> <p>2.1 numero piani fuori terra: 3</p> <p>2.2 numero piani semi/interrati: 1</p> <p>2.3 presenza di cornici: n. 0            materiale: ---</p> <p>2.4 presenza scale esterne: n. 2            materiale: calcestruzzo</p> <p>2.5 presenza elementi aggettanti: n. 6            materiale: calcestruzzo</p> <p>2.6.0 materiale serramenti: legno</p> <p>2.6 tipologia elementi oscuranti: scuri            materiale: legno</p> <p>2.7 materiale di finitura delle facciate: intonaco</p> <p>2.8 elementi decorativi in facciata: ---</p> <p>2.9 materiale di finitura della copertura/tetto: cemento</p> <p>2.10 finitura sottogronda: calcestruzzo</p> <p>2.11 presenza elementi decorativi sottogronda e tetto: no</p> <p>2.12 stato di conservazione facciate: sufficiente</p> <p>2.13 stato di conservazione copertura/tetto: sufficiente</p>	<p><i>Materiali</i>  <i>P - pietra</i>  <i>I - intonaco</i>  <i>C - calcestruzzo</i>  <i>L - legno</i>  <i>F - ferro/acciaio</i></p> <p><i>Elementi decorativi</i>  <i>F - foro rilevante</i>  <i>CP - capitello</i>  <i>T - targhe commemorative</i>  <i>D - dipinti/affreschi</i>  <i>L - lesena</i>  <i>M - cornici marcapiano</i></p>
<p>3. Utilizzo dell'edificio:</p> <p>3.1 piano terra: residenza</p> <p>3.2 primo piano: residenza</p> <p>3.3 secondo piano: residenza</p> <p>3.4 terzo piano: residenza</p> <p>3.5 sottotetto: ---</p>	<p><i>Utilizzi</i>  <i>R - residenza</i>  <i>U - uffici</i>  <i>N - negozi</i>  <i>C - edificio religioso</i></p>
<p>4. Caratteristiche degli spazi di pertinenza:</p> <p>4.1 tipologia dello spazio di pertinenza: cortile</p> <p>4.2 utilizzo dello spazio di pertinenza: cortile</p>	<p><i>Pertinenze/utilizzi</i>  <i>C - cortile</i>  <i>P - parcheggio</i>  <i>G - giardino</i>  <i>O - orto</i>  <i>T - tettoia</i>  <i>B - barchessa</i>  <i>D - deposito</i>  <i>AP - altre pertinenze</i></p>
<p>5. Vincoli:</p> <p>5.1 codice identificativo della Soprintendenza ai beni culturali:</p> <p>5.2 tipo di vincolo dato dalla Soprintendenza: ---</p> <p>5.3 altri vincoli:</p>	
NOTE: 1- 2.6 tapparelle PVC	



6. Fotografie edifici:

Estratto catastale con indicazione punti di scatto



Foto 1



Foto 2



Foto 3



7. Fotografie di particolari di rilievo:

Foto 4



Foto 5



**SEZIONE 8: PREVISIONI NORMATIVE**

8. Indicazioni normative:

8.1 Categoria di intervento prevista per il fabbricato: R3

8.2 Interventi specifici ammessi:

8.3 Prescrizioni particolari: si raccomanda di affrontare il tema architettonico e formale anche in chiave contemporanea mantenendo come filo conduttore gli schemi tipologici, i materiali e le cromie della tradizione locale

8.4 Categoria di intervento prevista per gli spazi di pertinenza: Rp3

8.5 Interventi specifici ammessi:

8.6 Prescrizioni particolari: si raccomanda di affrontare il tema architettonico e formale anche in chiave contemporanea mantenendo come filo conduttore gli schemi tipologici, i materiali e le cromie della tradizione locale

## SEZIONE 1: ANALISI DEL FABBRICATO

### 1. Caratteristiche identificative dell'edificio:

1.1 indirizzo e numero civico: via degli Olivi, 5

1.2 frazione/località: Massone

1.3 comune catastale: Oltresarca

1.4 foglio mappa: 4

1.5.1 particella: .113/1

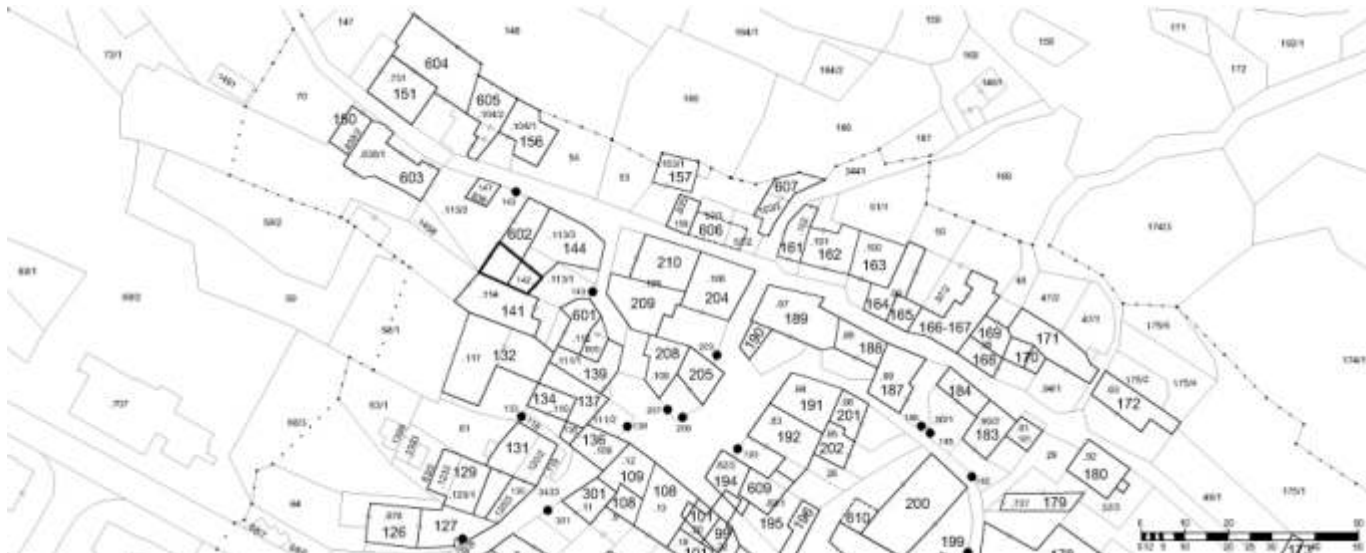
1.5.2 particelle aggregate:

1.6 data del rilievo: 3/11/2014

Estratto ortofoto



Estratto catastale





<p>2. Caratteristiche generali del fabbricato:</p> <p>2.1 numero piani fuori terra: 4</p> <p>2.2 numero piani semi/interrati: 0</p> <p>2.3 presenza di cornici: n. 1            materiale: pietra</p> <p>2.4 presenza scale esterne: n. 1            materiale: pietra</p> <p>2.5 presenza elementi aggettanti: n. 2            materiale: calcestruzzo</p> <p>2.6.0 materiale serramenti: legno</p> <p>2.6 tipologia elementi oscuranti: scuri            materiale: legno</p> <p>2.7 materiale di finitura delle facciate: intonaco</p> <p>2.8 elementi decorativi in facciata: ---</p> <p>2.9 materiale di finitura della copertura/tetto: cotto</p> <p>2.10 finitura sottogronda: legno</p> <p>2.11 presenza elementi decorativi sottogronda e tetto: no</p> <p>2.12 stato di conservazione facciate: discreto</p> <p>2.13 stato di conservazione copertura/tetto: buona</p>	<p><i>Materiali</i>  <i>P - pietra</i>  <i>I - intonaco</i>  <i>C - calcestruzzo</i>  <i>L - legno</i>  <i>F - ferro/acciaio</i></p> <p><i>Elementi decorativi</i>  <i>F - foro rilevante</i>  <i>CP - capitello</i>  <i>T - targhe commemorative</i>  <i>D - dipinti/affreschi</i>  <i>L - lesena</i>  <i>M - cornici marcapiano</i></p>
<p>3. Utilizzo dell'edificio:</p> <p>3.1 piano terra: garage</p> <p>3.2 primo piano: residenza</p> <p>3.3 secondo piano: residenza</p> <p>3.4 terzo piano: ---</p> <p>3.5 sottotetto: residenza</p>	<p><i>Utilizzi</i>  <i>R - residenza</i>  <i>U - uffici</i>  <i>N - negozi</i>  <i>C - edificio religioso</i></p>
<p>4. Caratteristiche degli spazi di pertinenza:</p> <p>4.1 tipologia dello spazio di pertinenza: cortile</p> <p>4.2 utilizzo dello spazio di pertinenza: cortile</p>	<p><i>Pertinenze/utilizzi</i>  <i>C - cortile</i>  <i>P - parcheggio</i>  <i>G - giardino</i>  <i>O - orto</i>  <i>T - tettoia</i>  <i>B - barchessa</i>  <i>D - deposito</i>  <i>AP - altre pertinenze</i></p>
<p>5. Vincoli:</p> <p>5.1 codice identificativo della Soprintendenza ai beni culturali:</p> <p>5.2 tipo di vincolo dato dalla Soprintendenza: ---</p> <p>5.3 altri vincoli:</p>	
NOTE: ---	

## 6. Fotografie edifici:

Estratto catastale con indicazione punti di scatto



Foto 1



Foto 2



Foto 3

## 7. Fotografie di particolari di rilievo:

Foto 4



Foto 5

**SEZIONE 8: PREVISIONI NORMATIVE**

## 8. Indicazioni normative:

8.1 Categoria di intervento prevista per il fabbricato: R2

8.2 Interventi specifici ammessi:

- Fronti da riqualificare unitariamente individuati con apposita grafia sulle tavole

8.3 Prescrizioni particolari: si raccomanda l'utilizzo di materiali presenti nella tipologia locale evitando soluzioni che ne replichino l'aspetto

8.4 Categoria di intervento prevista per gli spazi di pertinenza: Rp3

8.5 Interventi specifici ammessi:

8.6 Prescrizioni particolari: si raccomanda di affrontare il tema architettonico e formale anche in chiave contemporanea mantenendo come filo conduttore gli schemi tipologici, i materiali e le cromie della tradizione locale



## SEZIONE 1: ANALISI DEL FABBRICATO

### 1. Caratteristiche identificative dell'edificio:

1.1 indirizzo e numero civico: via degli Olivi, 5

1.2 frazione/località: Massone

1.3 comune catastale: Oltresarca

1.4 foglio mappa: 4

1.5.1 particella: .113/1

1.5.2 particelle aggregate:

1.6 data del rilievo: 3/11/2014

Estratto ortofoto



Estratto catastale



<p>2. Caratteristiche generali del fabbricato:</p> <p>2.1 numero piani fuori terra: 1</p> <p>2.2 numero piani semi/interrati: 0</p> <p>2.3 presenza di cornici: n. 1            materiale: pietra</p> <p>2.4 presenza scale esterne: n. 0            materiale: ---</p> <p>2.5 presenza elementi aggettanti: n. 0            materiale: ---</p> <p>2.6.0 materiale serramenti: legno</p> <p>2.6 tipologia elementi oscuranti: no            materiale: ---</p> <p>2.7 materiale di finitura delle facciate: intonaco</p> <p>2.8 elementi decorativi in facciata: foro rilevante</p> <p>2.9 materiale di finitura della copertura/tetto: ---</p> <p>2.10 finitura sottogronda: calcestruzzo</p> <p>2.11 presenza elementi decorativi sottogronda e tetto: no</p> <p>2.12 stato di conservazione facciate: discreto</p> <p>2.13 stato di conservazione copertura/tetto: discreto</p>	<p><i>Materiali</i>  <i>P - pietra</i>  <i>I - intonaco</i>  <i>C - calcestruzzo</i>  <i>L - legno</i>  <i>F - ferro/acciaio</i></p> <p><i>Elementi decorativi</i>  <i>F - foro rilevante</i>  <i>CP - capitello</i>  <i>T - targhe commemorative</i>  <i>D - dipinti/affreschi</i>  <i>L - lesena</i>  <i>M - cornici marcapiano</i></p>
<p>3. Utilizzo dell'edificio:</p> <p>3.1 piano terra: ---</p> <p>3.2 primo piano: ---</p> <p>3.3 secondo piano: ---</p> <p>3.4 terzo piano: ---</p> <p>3.5 sottotetto: ---</p>	<p><i>Utilizzi</i>  <i>R - residenza</i>  <i>U - uffici</i>  <i>N - negozi</i>  <i>C - edificio religioso</i></p>
<p>4. Caratteristiche degli spazi di pertinenza:</p> <p>4.1 tipologia dello spazio di pertinenza: cortile</p> <p>4.2 utilizzo dello spazio di pertinenza: cortile</p>	<p><i>Pertinenze/utilizzi</i>  <i>C - cortile</i>  <i>P - parcheggio</i>  <i>G - giardino</i>  <i>O - orto</i>  <i>T - tettoia</i>  <i>B - barchessa</i>  <i>D - deposito</i>  <i>AP - altre pertinenze</i></p>
<p>5. Vincoli:</p> <p>5.1 codice identificativo della Soprintendenza ai beni culturali:</p> <p>5.2 tipo di vincolo dato dalla Soprintendenza: ---</p> <p>5.3 altri vincoli:</p>	
NOTE: 1- 3.1 portale	

6. Fotografie edifici:

Estratto catastale con indicazione punti di scatto



Foto 1



Foto 2



Foto 3





7. Fotografie di particolari di rilievo:

Foto 4



Foto 5



**SEZIONE 8: PREVISIONI NORMATIVE**

8. Indicazioni normative:

8.1 Categoria di intervento prevista per il fabbricato: R2

8.2 Interventi specifici ammessi:

- Fronti che costituiscono valore di insieme individuati con apposita grafia sulle tavole

8.3 Prescrizioni particolari: si raccomanda l'utilizzo di materiali presenti nella tipologia locale evitando soluzioni che ne replichino l'aspetto

8.4 Categoria di intervento prevista per gli spazi di pertinenza: Rp3

8.5 Interventi specifici ammessi:

8.6 Prescrizioni particolari: si raccomanda di affrontare il tema architettonico e formale anche in chiave contemporanea mantenendo come filo conduttore gli schemi tipologici, i materiali e le cromie della tradizione locale

**SEZIONE 1: ANALISI DEL FABBRICATO****1. Caratteristiche identificative dell'edificio:**

1.1 indirizzo e numero civico: via degli Olivi, 7

1.2 frazione/località: Massone

1.3 comune catastale: Oltresarca

1.4 foglio mappa: 4

1.5.1 particella: .113/3

1.5.2 particelle aggregate:

1.6 data del rilievo: 3/11/2014

Estratto ortofoto



Estratto catastale



<p>2. Caratteristiche generali del fabbricato:</p> <p>2.1 numero piani fuori terra: 4</p> <p>2.2 numero piani semi/interrati: 0</p> <p>2.3 presenza di cornici: n. 1            materiale: pietra</p> <p>2.4 presenza scale esterne: n. 0            materiale: ---</p> <p>2.5 presenza elementi aggettanti: n. 3            materiale: calcestruzzo</p> <p>2.6.0 materiale serramenti: legno</p> <p>2.6 tipologia elementi oscuranti: scuri            materiale: legno</p> <p>2.7 materiale di finitura delle facciate: intonaco</p> <p>2.8 elementi decorativi in facciata: foro rilevante</p> <p>2.9 materiale di finitura della copertura/tetto: cotto</p> <p>2.10 finitura sottogronda: legno</p> <p>2.11 presenza elementi decorativi sottogronda e tetto: no</p> <p>2.12 stato di conservazione facciate: buono</p> <p>2.13 stato di conservazione copertura/tetto: discreto</p>	<p><i>Materiali</i>  <i>P - pietra</i>  <i>I - intonaco</i>  <i>C - calcestruzzo</i>  <i>L - legno</i>  <i>F - ferro/acciaio</i></p> <p><i>Elementi decorativi</i>  <i>F - foro rilevante</i>  <i>CP - capitello</i>  <i>T - targhe commemorative</i>  <i>D - dipinti/affreschi</i>  <i>L - lesena</i>  <i>M - cornici marcapiano</i></p>
<p>3. Utilizzo dell'edificio:</p> <p>3.1 piano terra: residenza</p> <p>3.2 primo piano: residenza</p> <p>3.3 secondo piano: residenza</p> <p>3.4 terzo piano: ---</p> <p>3.5 sottotetto: residenza</p>	<p><i>Utilizzi</i>  <i>R - residenza</i>  <i>U - uffici</i>  <i>N - negozi</i>  <i>C - edificio religioso</i></p>
<p>4. Caratteristiche degli spazi di pertinenza:</p> <p>4.1 tipologia dello spazio di pertinenza: cortile</p> <p>4.2 utilizzo dello spazio di pertinenza: cortile</p>	<p><i>Pertinenze/utilizzi</i>  <i>C - cortile</i>  <i>P - parcheggio</i>  <i>G - giardino</i>  <i>O - orto</i>  <i>T - tettoia</i>  <i>B - barchessa</i>  <i>D - deposito</i>  <i>AP - altre pertinenze</i></p>
<p>5. Vincoli:</p> <p>5.1 codice identificativo della Soprintendenza ai beni culturali:</p> <p>5.2 tipo di vincolo dato dalla Soprintendenza: ---</p> <p>5.3 altri vincoli:</p>	
<p>NOTE: 1- 2.1 parte edificio su 3 livelli 2- 2.5 aggetto legno</p>	



6. Fotografie edifici:

Estratto catastale con indicazione punti di scatto



Foto 1



Foto 2



Foto 3



7. Fotografie di particolari di rilievo:

Foto 4



Foto 5



**SEZIONE 8: PREVISIONI NORMATIVE**

8. Indicazioni normative:

8.1 Categoria di intervento prevista per il fabbricato: R2

8.2 Interventi specifici ammessi:

- Fronti da riqualificare unitariamente individuati con apposita grafia sulle tavole

8.3 Prescrizioni particolari: si raccomanda l'utilizzo di materiali presenti nella tipologia locale evitando soluzioni che ne replichino l'aspetto

8.4 Categoria di intervento prevista per gli spazi di pertinenza: Rp3

8.5 Interventi specifici ammessi:

8.6 Prescrizioni particolari: si raccomanda di affrontare il tema architettonico e formale anche in chiave contemporanea mantenendo come filo conduttore gli schemi tipologici, i materiali e le cromie della tradizione locale

**SEZIONE 1: ANALISI DEL FABBRICATO****1. Caratteristiche identificative dell'edificio:**

1.1 indirizzo e numero civico: via degli Olivi, 11

1.2 frazione/località: Massone

1.3 comune catastale: Oltresarca

1.4 foglio mappa: 4

1.5.1 particella: .113/2

1.5.2 particelle aggregate:

1.6 data del rilievo: 3/11/2014

Estratto ortofoto



Estratto catastale





<p>2. Caratteristiche generali del fabbricato:</p> <p>2.1 numero piani fuori terra: 1</p> <p>2.2 numero piani semi/interrati: 0</p> <p>2.3 presenza di cornici: n. 1            materiale: pietra</p> <p>2.4 presenza scale esterne: n. 0            materiale: ---</p> <p>2.5 presenza elementi aggettanti: n. 0            materiale: ---</p> <p>2.6.0 materiale serramenti: legno</p> <p>2.6 tipologia elementi oscuranti: no            materiale: ---</p> <p>2.7 materiale di finitura delle facciate: pietra</p> <p>2.8 elementi decorativi in facciata: foro rilevante</p> <p>2.9 materiale di finitura della copertura/tetto: ---</p> <p>2.10 finitura sottogronda: calcestruzzo</p> <p>2.11 presenza elementi decorativi sottogronda e tetto: sguscia</p> <p>2.12 stato di conservazione facciate: buono</p> <p>2.13 stato di conservazione copertura/tetto: discreto</p>	<p><i>Materiali</i>  <i>P - pietra</i>  <i>I - intonaco</i>  <i>C - calcestruzzo</i>  <i>L - legno</i>  <i>F - ferro/acciaio</i></p> <p><i>Elementi decorativi</i>  <i>F - foro rilevante</i>  <i>CP - capitello</i>  <i>T - targhe commemorative</i>  <i>D - dipinti/affreschi</i>  <i>L - lesena</i>  <i>M - cornici marcapiano</i></p>
<p>3. Utilizzo dell'edificio:</p> <p>3.1 piano terra: ---</p> <p>3.2 primo piano: ---</p> <p>3.3 secondo piano: ---</p> <p>3.4 terzo piano: ---</p> <p>3.5 sottotetto: ---</p>	<p><i>Utilizzi</i>  <i>R - residenza</i>  <i>U - uffici</i>  <i>N - negozi</i>  <i>C - edificio religioso</i></p>
<p>4. Caratteristiche degli spazi di pertinenza:</p> <p>4.1 tipologia dello spazio di pertinenza: cortile</p> <p>4.2 utilizzo dello spazio di pertinenza: parcheggio</p>	<p><i>Pertinenze/utilizzi</i>  <i>C - cortile</i>  <i>P - parcheggio</i>  <i>G - giardino</i>  <i>O - orto</i>  <i>T - tettoia</i>  <i>B - barchessa</i>  <i>D - deposito</i>  <i>AP - altre pertinenze</i></p>
<p>5. Vincoli:</p> <p>5.1 codice identificativo della Soprintendenza ai beni culturali:</p> <p>5.2 tipo di vincolo dato dalla Soprintendenza: ---</p> <p>5.3 altri vincoli:</p>	
NOTE: 1- 3.1 portale	

6. Fotografie edifici:

Estratto catastale con indicazione punti di scatto

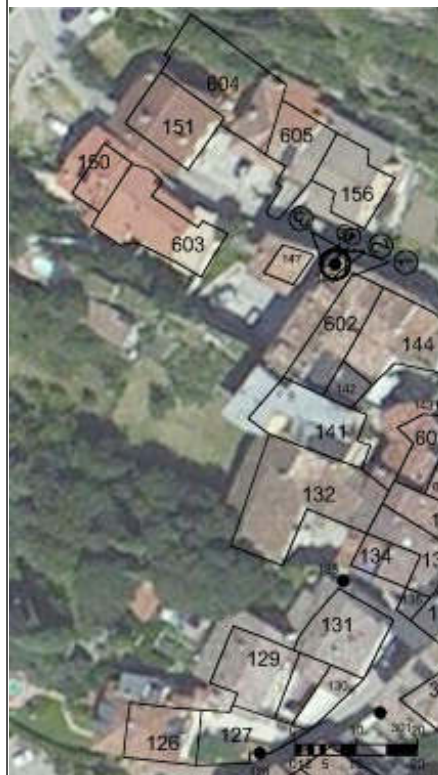


Foto 1



Foto 2



Foto 3



## 7. Fotografie di particolari di rilievo:

Foto 4



Foto 5

**SEZIONE 8: PREVISIONI NORMATIVE**

## 8. Indicazioni normative:

8.1 Categoria di intervento prevista per il fabbricato: R2

8.2 Interventi specifici ammessi:

- Fronti che costituiscono valore di insieme individuati con apposita grafia sulle tavole

8.3 Prescrizioni particolari: si raccomanda l'utilizzo di materiali presenti nella tipologia locale evitando soluzioni che ne replichino l'aspetto

8.4 Categoria di intervento prevista per gli spazi di pertinenza: Rp3

8.5 Interventi specifici ammessi:

8.6 Prescrizioni particolari: si raccomanda di affrontare il tema architettonico e formale anche in chiave contemporanea mantenendo come filo conduttore gli schemi tipologici, i materiali e le cromie della tradizione locale



## SEZIONE 1: ANALISI DEL FABBRICATO

### 1. Caratteristiche identificative dell'edificio:

1.1 indirizzo e numero civico: via degli Olivi, 11

1.2 frazione/località: Massone

1.3 comune catastale: Oltresarca

1.4 foglio mappa: 4

1.5.1 particella: .836

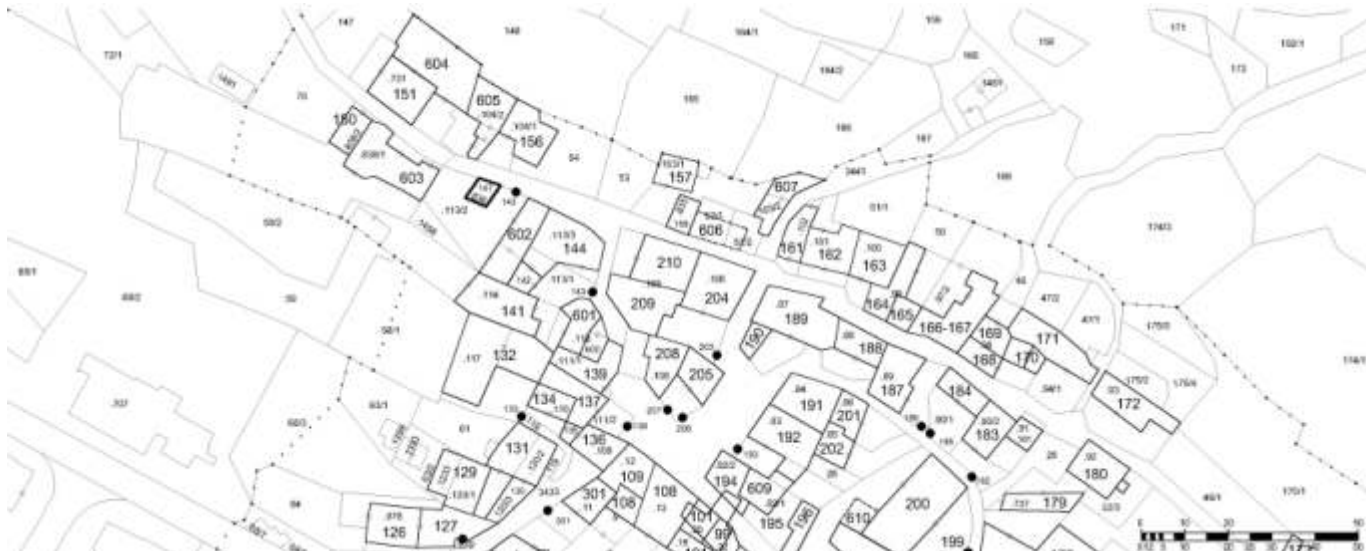
1.5.2 particelle aggregate:

1.6 data del rilievo: 3/11/2014

Estratto ortofoto



Estratto catastale



<p>2. Caratteristiche generali del fabbricato:</p> <p>2.1 numero piani fuori terra: 4</p> <p>2.2 numero piani semi/interrati: 0</p> <p>2.3 presenza di cornici: n. 1            materiale: intonaco</p> <p>2.4 presenza scale esterne: n. 2            materiale: calcestruzzo</p> <p>2.5 presenza elementi aggettanti: n. 3            materiale: legno</p> <p>2.6.0 materiale serramenti: legno</p> <p>2.6 tipologia elementi oscuranti: no            materiale: ---</p> <p>2.7 materiale di finitura delle facciate: intonaco</p> <p>2.8 elementi decorativi in facciata: dipinti/affreschi</p> <p>2.9 materiale di finitura della copertura/tetto: cotto</p> <p>2.10 finitura sottogronda: legno</p> <p>2.11 presenza elementi decorativi sottogronda e tetto: no</p> <p>2.12 stato di conservazione facciate: ottimo</p> <p>2.13 stato di conservazione copertura/tetto: ottimo</p>	<p><i>Materiali</i>  <i>P - pietra</i>  <i>I - intonaco</i>  <i>C - calcestruzzo</i>  <i>L - legno</i>  <i>F - ferro/acciaio</i></p> <p><i>Elementi decorativi</i>  <i>F - foro rilevante</i>  <i>CP - capitello</i>  <i>T - targhe commemorative</i>  <i>D - dipinti/affreschi</i>  <i>L - lesena</i>  <i>M - cornici marcapiano</i></p>
<p>3. Utilizzo dell'edificio: 3.1</p> <p>piano terra: turismo</p> <p>3.2 primo piano: turismo</p> <p>3.3 secondo piano: turismo</p> <p>3.4 terzo piano: ---</p> <p>3.5 sottotetto: turismo</p>	<p><i>Utilizzi</i>  <i>R - residenza</i>  <i>U - uffici</i>  <i>N - negozi</i>  <i>C - edificio religioso</i></p>
<p>4. Caratteristiche degli spazi di pertinenza:</p> <p>4.1 tipologia dello spazio di pertinenza: cortile</p> <p>4.2 utilizzo dello spazio di pertinenza: parcheggio</p>	<p><i>Pertinenze/utilizzi</i>  <i>C - cortile</i>  <i>P - parcheggio</i>  <i>G - giardino</i>  <i>O - orto</i>  <i>T - tettoia</i>  <i>B - barchessa</i>  <i>D - deposito</i>  <i>AP - altre pertinenze</i></p>
<p>5. Vincoli:</p> <p>5.1 codice identificativo della Soprintendenza ai beni culturali:</p> <p>5.2 tipo di vincolo dato dalla Soprintendenza: ---</p> <p>5.3 altri vincoli:</p>	
<p>NOTE: 1- 2.4 scala ferro 2- 2.7 finitura pietra 3- 2.8 affresco a graffito</p>	

6. Fotografie edifici:

Estratto catastale con indicazione punti di scatto

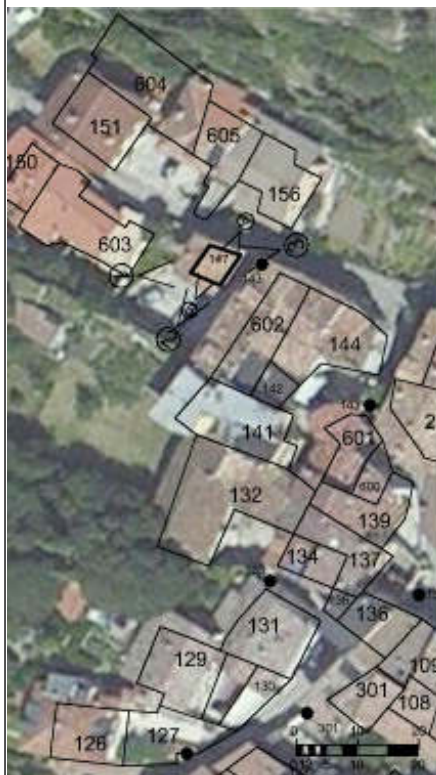


Foto 1



Foto 2



Foto 3





7. Fotografie di particolari di rilievo:

Foto 4



Foto 5



**SEZIONE 8: PREVISIONI NORMATIVE**

8. Indicazioni normative:

8.1 Categoria di intervento prevista per il fabbricato: R2

8.2 Interventi specifici ammessi:

8.3 Prescrizioni particolari: si raccomanda l'eventuale eliminazione, o modifica, delle superfetazioni prive di valore architettonico

8.4 Categoria di intervento prevista per gli spazi di pertinenza: Rp3

8.5 Interventi specifici ammessi:

8.6 Prescrizioni particolari: si raccomanda di affrontare il tema architettonico e formale anche in chiave contemporanea mantenendo come filo conduttore gli schemi tipologici, i materiali e le cromie della tradizione locale

## SEZIONE 1: ANALISI DEL FABBRICATO

### 1. Caratteristiche identificative dell'edificio:

1.1 indirizzo e numero civico: via degli Olivi, 17

1.2 frazione/località: Massone

1.3 comune catastale: Oltresarca

1.4 foglio mappa: 4

1.5.1 particella: .838/2

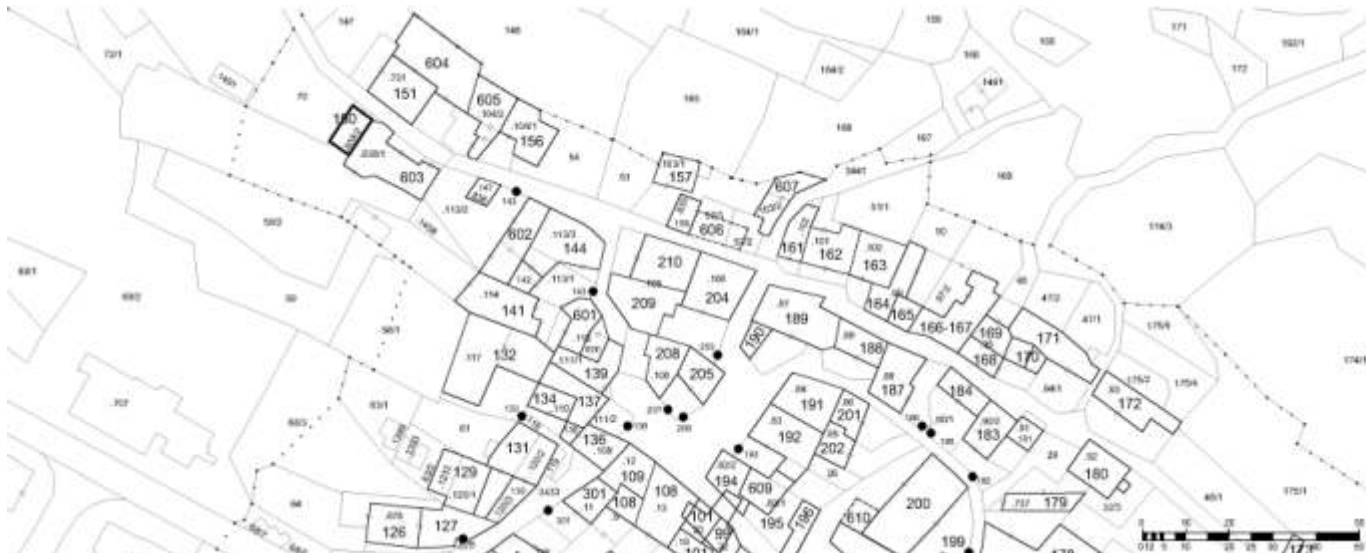
1.5.2 particelle aggregate:

1.6 data del rilievo: 3/11/2014

Estratto ortofoto



Estratto catastale



<p>2. Caratteristiche generali del fabbricato:</p> <p>2.1 numero piani fuori terra: 2</p> <p>2.2 numero piani semi/interrati: 0</p> <p>2.3 presenza di cornici: n. 1            materiale: pietra</p> <p>2.4 presenza scale esterne: n. 0            materiale: ---</p> <p>2.5 presenza elementi aggettanti: n. 1            materiale: legno</p> <p>2.6.0 materiale serramenti: legno</p> <p>2.6 tipologia elementi oscuranti: scuri            materiale: legno</p> <p>2.7 materiale di finitura delle facciate: intonaco</p> <p>2.8 elementi decorativi in facciata: ---</p> <p>2.9 materiale di finitura della copertura/tetto: cotto</p> <p>2.10 finitura sottogronda: legno</p> <p>2.11 presenza elementi decorativi sottogronda e tetto: no</p> <p>2.12 stato di conservazione facciate: ottimo</p> <p>2.13 stato di conservazione copertura/tetto: ottimo</p>	<p><i>Materiali</i>  <i>P - pietra</i>  <i>I - intonaco</i>  <i>C - calcestruzzo</i>  <i>L - legno</i>  <i>F - ferro/acciaio</i></p> <p><i>Elementi decorativi</i>  <i>F - foro rilevante</i>  <i>CP - capitello</i>  <i>T - targhe commemorative</i>  <i>D - dipinti/affreschi</i>  <i>L - lesena</i>  <i>M - cornici marcapiano</i></p>
<p>3. Utilizzo dell'edificio:</p> <p>3.1 piano terra: residenza</p> <p>3.2 primo piano: residenza</p> <p>3.3 secondo piano: ---</p> <p>3.4 terzo piano: ---</p> <p>3.5 sottotetto: ---</p>	<p><i>Utilizzi</i>  <i>R - residenza</i>  <i>U - uffici</i>  <i>N - negozi</i>  <i>C - edificio religioso</i></p>
<p>4. Caratteristiche degli spazi di pertinenza:</p> <p>4.1 tipologia dello spazio di pertinenza: cortile</p> <p>4.2 utilizzo dello spazio di pertinenza: giardino</p>	<p><i>Pertinenze/utilizzi</i>  <i>C - cortile</i>  <i>P - parcheggio</i>  <i>G - giardino</i>  <i>O - orto</i>  <i>T - tettoia</i>  <i>B - barchessa</i>  <i>D - deposito</i>  <i>AP - altre pertinenze</i></p>
<p>5. Vincoli:</p> <p>5.1 codice identificativo della Soprintendenza ai beni culturali:</p> <p>5.2 tipo di vincolo dato dalla Soprintendenza: ---</p> <p>5.3 altri vincoli:</p>	
NOTE: ---	



6. Fotografie edifici:

Estratto catastale con indicazione punti di scatto



Foto 1



Foto 2



Foto 3



## 7. Fotografie di particolari di rilievo:

Foto 4



Foto 5

**SEZIONE 8: PREVISIONI NORMATIVE**

## 8. Indicazioni normative:

8.1 Categoria di intervento prevista per il fabbricato: R3

8.2 Interventi specifici ammessi:

- Fronti che costituiscono valore di insieme individuati con apposita grafia sulle tavole

8.3 Prescrizioni particolari: si raccomanda di affrontare il tema architettonico e formale anche in chiave contemporanea mantenendo come filo conduttore gli schemi tipologici, i materiali e le cromie della tradizione locale

8.4 Categoria di intervento prevista per gli spazi di pertinenza: Rp2

8.5 Interventi specifici ammessi:

8.6 Prescrizioni particolari: si raccomanda di affrontare il tema architettonico e formale anche in chiave contemporanea mantenendo come filo conduttore gli schemi tipologici, i materiali e le cromie della tradizione locale

## SEZIONE 1: ANALISI DEL FABBRICATO

### 1. Caratteristiche identificative dell'edificio:

1.1 indirizzo e numero civico: via degli Olivi, 8/A

1.2 frazione/località: Massone

1.3 comune catastale: Oltresarca

1.4 foglio mappa: 4

1.5.1 particella: .731

1.5.2 particelle aggregate:

1.6 data del rilievo: 3/11/2014

Estratto ortofoto



Estratto catastale





<p>2. Caratteristiche generali del fabbricato:</p> <p>2.1 numero piani fuori terra: 3</p> <p>2.2 numero piani semi/interrati: 0</p> <p>2.3 presenza di cornici: n. 1            materiale: pietra</p> <p>2.4 presenza scale esterne: n. 1            materiale: calcestruzzo</p> <p>2.5 presenza elementi aggettanti: n. 1            materiale: calcestruzzo</p> <p>2.6.0 materiale serramenti: legno</p> <p>2.6 tipologia elementi oscuranti: scuri            materiale: legno</p> <p>2.7 materiale di finitura delle facciate: intonaco</p> <p>2.8 elementi decorativi in facciata: ---</p> <p>2.9 materiale di finitura della copertura/tetto: cotto</p> <p>2.10 finitura sottogronda: legno</p> <p>2.11 presenza elementi decorativi sottogronda e tetto: no</p> <p>2.12 stato di conservazione facciate: discreto</p> <p>2.13 stato di conservazione copertura/tetto: discreto</p>	<p><i>Materiali</i>  <i>P - pietra</i>  <i>I - intonaco</i>  <i>C - calcestruzzo</i>  <i>L - legno</i>  <i>F - ferro/acciaio</i></p> <p><i>Elementi decorativi</i>  <i>F - foro rilevante</i>  <i>CP - capitello</i>  <i>T - targhe commemorative</i>  <i>D - dipinti/affreschi</i>  <i>L - lesena</i>  <i>M - cornici marcapiano</i></p>
<p>3. Utilizzo dell'edificio:</p> <p>3.1 piano terra: residenza</p> <p>3.2 primo piano: residenza</p> <p>3.3 secondo piano: residenza</p> <p>3.4 terzo piano: ---</p> <p>3.5 sottotetto: ---</p>	<p><i>Utilizzi</i>  <i>R - residenza</i>  <i>U - uffici</i>  <i>N - negozi</i>  <i>C - edificio religioso</i></p>
<p>4. Caratteristiche degli spazi di pertinenza:</p> <p>4.1 tipologia dello spazio di pertinenza: cortile</p> <p>4.2 utilizzo dello spazio di pertinenza: parcheggio</p>	<p><i>Pertinenze/utilizzi</i>  <i>C - cortile</i>  <i>P - parcheggio</i>  <i>G - giardino</i>  <i>O - orto</i>  <i>T - tettoia</i>  <i>B - barchessa</i>  <i>D - deposito</i>  <i>AP - altre pertinenze</i></p>
<p>5. Vincoli:</p> <p>5.1 codice identificativo della Soprintendenza ai beni culturali:</p> <p>5.2 tipo di vincolo dato dalla Soprintendenza: ---</p> <p>5.3 altri vincoli:</p>	
NOTE: 1- 2.3 cornici intonacate	

6. Fotografie edifici:

Estratto catastale con indicazione punti di scatto



Foto 1



Foto 2



Foto 3



## 7. Fotografie di particolari di rilievo:

Foto 4



Foto 5

**SEZIONE 8: PREVISIONI NORMATIVE**

## 8. Indicazioni normative:

8.1 Categoria di intervento prevista per il fabbricato: R2

8.2 Interventi specifici ammessi:

- Fronti da riqualificare unitariamente individuati con apposita grafia sulle tavole

8.3 Prescrizioni particolari: si raccomanda di affrontare il tema architettonico e formale anche in chiave contemporanea mantenendo come filo conduttore gli schemi tipologici, i materiali e le cromie della tradizione locale

8.4 Categoria di intervento prevista per gli spazi di pertinenza: Rp3

8.5 Interventi specifici ammessi:

8.6 Prescrizioni particolari: si raccomanda di affrontare il tema architettonico e formale anche in chiave contemporanea mantenendo come filo conduttore gli schemi tipologici, i materiali e le cromie della tradizione locale



## SEZIONE 1: ANALISI DEL FABBRICATO

### 1. Caratteristiche identificative dell'edificio:

1.1 indirizzo e numero civico: via degli Olivi, 6

1.2 frazione/località: Massone

1.3 comune catastale: Oltresarca

1.4 foglio mappa: 4

1.5.1 particella: .104/1

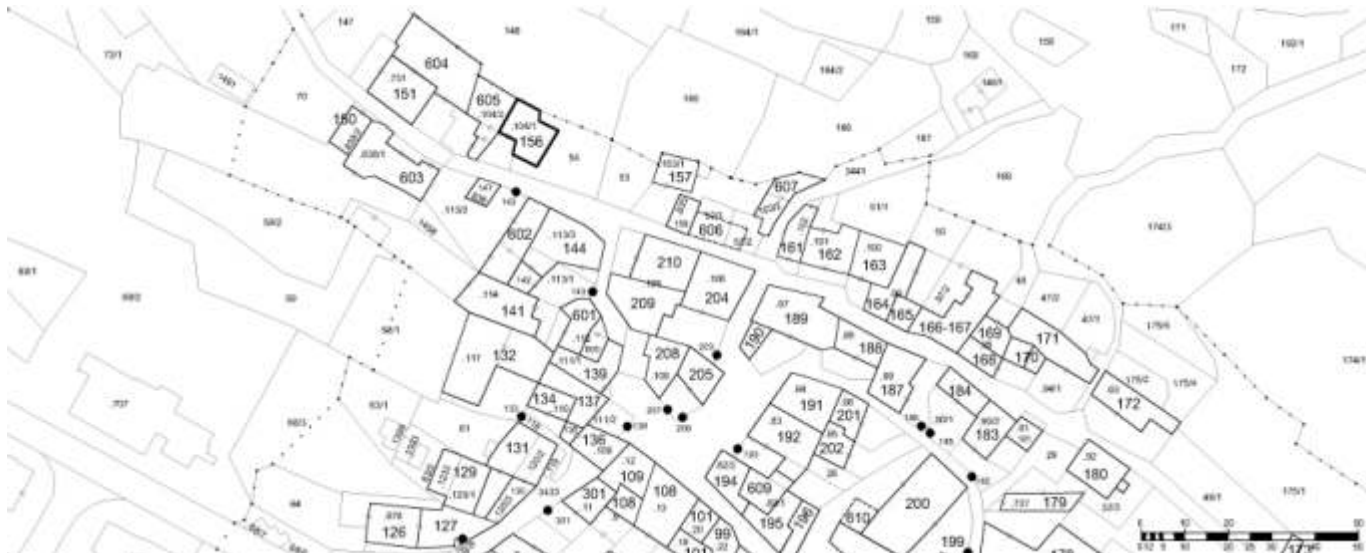
1.5.2 particelle aggregate:

1.6 data del rilievo: 3/11/2014

Estratto ortofoto



Estratto catastale



<p>2. Caratteristiche generali del fabbricato:</p> <p>2.1 numero piani fuori terra: 4</p> <p>2.2 numero piani semi/interrati: 0</p> <p>2.3 presenza di cornici: n. 1            materiale: pietra</p> <p>2.4 presenza scale esterne: n. 1            materiale: calcestruzzo</p> <p>2.5 presenza elementi aggettanti: n. 4            materiale: calcestruzzo</p> <p>2.6.0 materiale serramenti: legno</p> <p>2.6 tipologia elementi oscuranti: scuri            materiale: legno</p> <p>2.7 materiale di finitura delle facciate: intonaco</p> <p>2.8 elementi decorativi in facciata: foro rilevante</p> <p>2.9 materiale di finitura della copertura/tetto: cotto</p> <p>2.10 finitura sottogronda: legno</p> <p>2.11 presenza elementi decorativi sottogronda e tetto: no</p> <p>2.12 stato di conservazione facciate: sufficiente</p> <p>2.13 stato di conservazione copertura/tetto: discreto</p>	<p><i>Materiali</i>  <i>P - pietra</i>  <i>I - intonaco</i>  <i>C - calcestruzzo</i>  <i>L - legno</i>  <i>F - ferro/acciaio</i></p> <p><i>Elementi decorativi</i>  <i>F - foro rilevante</i>  <i>CP - capitello</i>  <i>T - targhe commemorative</i>  <i>D - dipinti/affreschi</i>  <i>L - lesena</i>  <i>M - cornici marcapiano</i></p>
<p>3. Utilizzo dell'edificio:</p> <p>3.1 piano terra: residenza</p> <p>3.2 primo piano: residenza</p> <p>3.3 secondo piano: residenza</p> <p>3.4 terzo piano: ---</p> <p>3.5 sottotetto: residenza</p>	<p><i>Utilizzi</i>  <i>R - residenza</i>  <i>U - uffici</i>  <i>N - negozi</i>  <i>C - edificio religioso</i></p>
<p>4. Caratteristiche degli spazi di pertinenza:</p> <p>4.1 tipologia dello spazio di pertinenza: cortile</p> <p>4.2 utilizzo dello spazio di pertinenza: orto</p>	<p><i>Pertinenze/utilizzi</i>  <i>C - cortile</i>  <i>P - parcheggio</i>  <i>G - giardino</i>  <i>O - orto</i>  <i>T - tettoia</i>  <i>B - barchessa</i>  <i>D - deposito</i>  <i>AP - altre pertinenze</i></p>
<p>5. Vincoli:</p> <p>5.1 codice identificativo della Soprintendenza ai beni culturali:</p> <p>5.2 tipo di vincolo dato dalla Soprintendenza: ---</p> <p>5.3 altri vincoli:</p>	
NOTE: 1- 2.5 aggetto legno 2- 2.6 tapparelle PVC	

6. Fotografie edifici:

Estratto catastale con indicazione punti di scatto



Foto 1



Foto 2



Foto 3





7. Fotografie di particolari di rilievo:

Foto 4



Foto 5



**SEZIONE 8: PREVISIONI NORMATIVE**

8. Indicazioni normative:

8.1 Categoria di intervento prevista per il fabbricato: R2

8.2 Interventi specifici ammessi:

- Fronti da riqualificare unitariamente individuati con apposita grafia sulle tavole

8.3 Prescrizioni particolari: si raccomanda di affrontare il tema architettonico e formale anche in chiave contemporanea mantenendo come filo conduttore gli schemi tipologici, i materiali e le cromie della tradizione locale

8.4 Categoria di intervento prevista per gli spazi di pertinenza: Rp3

8.5 Interventi specifici ammessi:

8.6 Prescrizioni particolari: si raccomanda di affrontare il tema architettonico e formale anche in chiave contemporanea mantenendo come filo conduttore gli schemi tipologici, i materiali e le cromie della tradizione locale

## SEZIONE 1: ANALISI DEL FABBRICATO

### 1. Caratteristiche identificative dell'edificio:

1.1 indirizzo e numero civico: via Verde, 46

1.2 frazione/località: Massone

1.3 comune catastale: Oltresarca

1.4 foglio mappa: 4

1.5.1 particella: .103/1

1.5.2 particelle aggregate:

1.6 data del rilievo: 3/11/2014

Estratto ortofoto



Estratto catastale



<p>2. Caratteristiche generali del fabbricato:</p> <p>2.1 numero piani fuori terra: 4</p> <p>2.2 numero piani semi/interrati: 0</p> <p>2.3 presenza di cornici: n. 1                      materiale: pietra</p> <p>2.4 presenza scale esterne: n. 1                      materiale: pietra</p> <p>2.5 presenza elementi aggettanti: n. 0                      materiale: ---</p> <p>2.6.0 materiale serramenti: pvc</p> <p>2.6 tipologia elementi oscuranti: scuri                      materiale: legno</p> <p>2.7 materiale di finitura delle facciate: intonaco</p> <p>2.8 elementi decorativi in facciata: ---</p> <p>2.9 materiale di finitura della copertura/tetto: cotto</p> <p>2.10 finitura sottogronda: legno</p> <p>2.11 presenza elementi decorativi sottogronda e tetto: no</p> <p>2.12 stato di conservazione facciate: discreto</p> <p>2.13 stato di conservazione copertura/tetto: sufficiente</p>	<p><i>Materiali</i>  <i>P - pietra</i>  <i>I - intonaco</i>  <i>C - calcestruzzo</i>  <i>L - legno</i>  <i>F - ferro/acciaio</i></p> <p><i>Elementi decorativi</i>  <i>F - foro rilevante</i>  <i>CP - capitello</i>  <i>T - targhe commemorative</i>  <i>D - dipinti/affreschi</i>  <i>L - lesena</i>  <i>M - cornici marcapiano</i></p>
<p>3. Utilizzo dell'edificio:</p> <p>3.1 piano terra: residenza</p> <p>3.2 primo piano: residenza</p> <p>3.3 secondo piano: residenza</p> <p>3.4 terzo piano: ---</p> <p>3.5 sottotetto: residenza</p>	<p><i>Utilizzi</i>  <i>R - residenza</i>  <i>U - uffici</i>  <i>N - negozi</i>  <i>C - edificio religioso</i></p>
<p>4. Caratteristiche degli spazi di pertinenza:</p> <p>4.1 tipologia dello spazio di pertinenza: cortile</p> <p>4.2 utilizzo dello spazio di pertinenza: giardino</p>	<p><i>Pertinenze/utilizzi</i>  <i>C - cortile</i>  <i>P - parcheggio</i>  <i>G - giardino</i>  <i>O - orto</i>  <i>T - tettoia</i>  <i>B - barchessa</i>  <i>D - deposito</i>  <i>AP - altre pertinenze</i></p>
<p>5. Vincoli:</p> <p>5.1 codice identificativo della Soprintendenza ai beni culturali:</p> <p>5.2 tipo di vincolo dato dalla Soprintendenza: ---</p> <p>5.3 altri vincoli:</p>	
NOTE: ---	



6. Fotografie edifici:

Estratto catastale con indicazione punti di scatto



Foto 1



Foto 2



Foto 3



7. Fotografie di particolari di rilievo:

Foto 4



Foto 5



**SEZIONE 8: PREVISIONI NORMATIVE**

8. Indicazioni normative:

8.1 Categoria di intervento prevista per il fabbricato: R2

8.2 Interventi specifici ammessi:

- Fronti da riqualificare unitariamente individuati con apposita grafia sulle tavole

8.3 Prescrizioni particolari: si raccomanda l'utilizzo di materiali presenti nella tipologia locale evitando soluzioni che ne replichino l'aspetto

8.4 Categoria di intervento prevista per gli spazi di pertinenza: Rp3

8.5 Interventi specifici ammessi:

8.6 Prescrizioni particolari: si raccomanda di affrontare il tema architettonico e formale anche in chiave contemporanea mantenendo come filo conduttore gli schemi tipologici, i materiali e le cromie della tradizione locale

## SEZIONE 1: ANALISI DEL FABBRICATO

### 1. Caratteristiche identificative dell'edificio:

1.1 indirizzo e numero civico: via Verde, 46

1.2 frazione/località: Massone

1.3 comune catastale: Oltresarca

1.4 foglio mappa: 4

1.5.1 particella: .835

1.5.2 particelle aggregate:

1.6 data del rilievo: 3/11/2014

Estratto ortofoto



Estratto catastale





<p>2. Caratteristiche generali del fabbricato:</p> <p>2.1 numero piani fuori terra: 1</p> <p>2.2 numero piani semi/interrati: 0</p> <p>2.3 presenza di cornici: n. 0            materiale: ---</p> <p>2.4 presenza scale esterne: n. 0            materiale: ---</p> <p>2.5 presenza elementi aggettanti: n. 0            materiale: ---</p> <p>2.6.0 materiale serramenti: alluminio</p> <p>2.6 tipologia elementi oscuranti: no            materiale: ---</p> <p>2.7 materiale di finitura delle facciate: intonaco</p> <p>2.8 elementi decorativi in facciata: ---</p> <p>2.9 materiale di finitura della copertura/tetto: ---</p> <p>2.10 finitura sottogronda: calcestruzzo</p> <p>2.11 presenza elementi decorativi sottogronda e tetto: no</p> <p>2.12 stato di conservazione facciate: discreto</p> <p>2.13 stato di conservazione copertura/tetto: discreto</p>	<p><i>Materiali</i>  <i>P - pietra</i>  <i>I - intonaco</i>  <i>C - calcestruzzo</i>  <i>L - legno</i>  <i>F - ferro/acciaio</i></p> <p><i>Elementi decorativi</i>  <i>F - foro rilevante</i>  <i>CP - capitello</i>  <i>T - targhe commemorative</i>  <i>D - dipinti/affreschi</i>  <i>L - lesena</i>  <i>M - cornici marcapiano</i></p>
<p>3. Utilizzo dell'edificio:</p> <p>3.1 piano terra: garage</p> <p>3.2 primo piano: ---</p> <p>3.3 secondo piano: ---</p> <p>3.4 terzo piano: ---</p> <p>3.5 sottotetto: ---</p>	<p><i>Utilizzi</i>  <i>R - residenza</i>  <i>U - uffici</i>  <i>N - negozi</i>  <i>C - edificio religioso</i></p>
<p>4. Caratteristiche degli spazi di pertinenza:</p> <p>4.1 tipologia dello spazio di pertinenza: cortile</p> <p>4.2 utilizzo dello spazio di pertinenza: parcheggio</p>	<p><i>Pertinenze/utilizzi</i>  <i>C - cortile</i>  <i>P - parcheggio</i>  <i>G - giardino</i>  <i>O - orto</i>  <i>T - tettoia</i>  <i>B - barchessa</i>  <i>D - deposito</i>  <i>AP - altre pertinenze</i></p>
<p>5. Vincoli:</p> <p>5.1 codice identificativo della Soprintendenza ai beni culturali:</p> <p>5.2 tipo di vincolo dato dalla Soprintendenza: ---</p> <p>5.3 altri vincoli:</p>	
<p>NOTE: ---</p>	

6. Fotografie edifici:

Estratto catastale con indicazione punti di scatto



Foto 1



Foto 2



Foto 3



7. Fotografie di particolari di rilievo:

Foto 4

Foto 5

**SEZIONE 8: PREVISIONI NORMATIVE**

8. Indicazioni normative:

8.1 Categoria di intervento prevista per il fabbricato: R3

8.2 Interventi specifici ammessi:

- Fronti che costituiscono valore di insieme individuati con apposita grafia sulle tavole
- art.105 L.P. 4 agosto 2015 n.15 NON APPLICABILE

8.3 Prescrizioni particolari: si raccomanda di affrontare il tema architettonico e formale anche in chiave contemporanea mantenendo come filo conduttore gli schemi tipologici, i materiali e le cromie della tradizione locale

8.4 Categoria di intervento prevista per gli spazi di pertinenza: Rp3

8.5 Interventi specifici ammessi:

8.6 Prescrizioni particolari: si raccomanda di affrontare il tema architettonico e formale anche in chiave contemporanea mantenendo come filo conduttore gli schemi tipologici, i materiali e le cromie della tradizione locale



## SEZIONE 1: ANALISI DEL FABBRICATO

### 1. Caratteristiche identificative dell'edificio:

1.1 indirizzo e numero civico: via Verde

1.2 frazione/località: Massone

1.3 comune catastale: Oltresarca

1.4 foglio mappa: 4

1.5.1 particella: .102

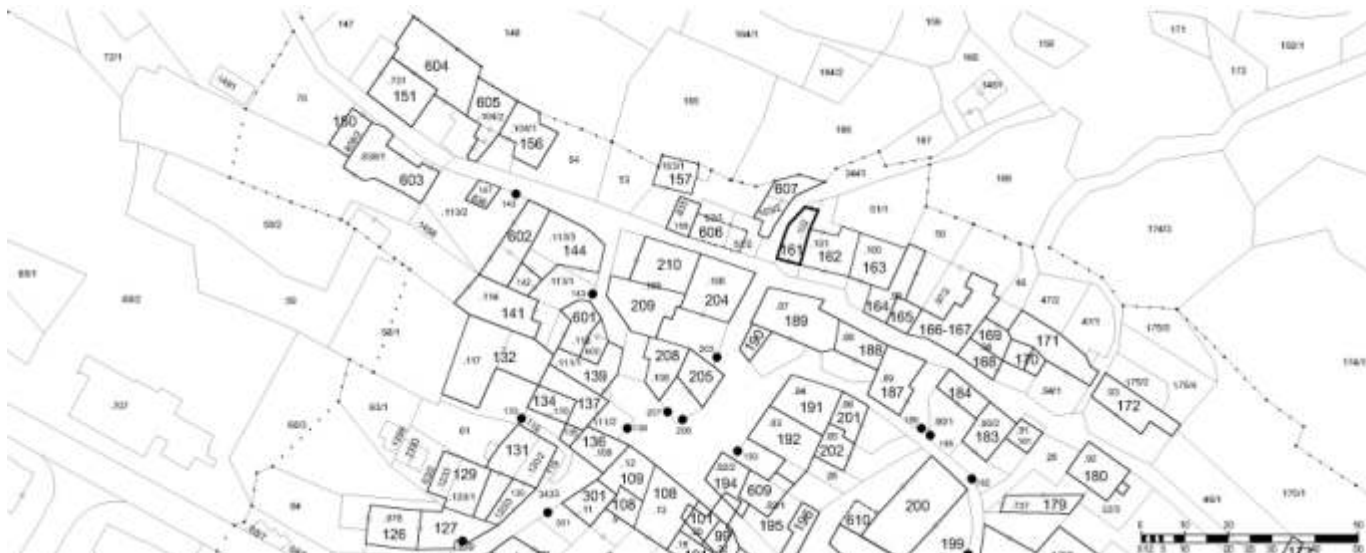
1.5.2 particelle aggregate:

1.6 data del rilievo: 25/11/2014

Estratto ortofoto



Estratto catastale



<p>2. Caratteristiche generali del fabbricato:</p> <p>2.1 numero piani fuori terra: 4</p> <p>2.2 numero piani semi/interrati: 0</p> <p>2.3 presenza di cornici: n. 1            materiale: pietra</p> <p>2.4 presenza scale esterne: n. 0            materiale: ---</p> <p>2.5 presenza elementi aggettanti: n. 3            materiale: calcestruzzo</p> <p>2.6.0 materiale serramenti: legno</p> <p>2.6 tipologia elementi oscuranti: scuri            materiale: legno</p> <p>2.7 materiale di finitura delle facciate: intonaco</p> <p>2.8 elementi decorativi in facciata: foro rilevante</p> <p>2.9 materiale di finitura della copertura/tetto: cotto</p> <p>2.10 finitura sottogronda: legno</p> <p>2.11 presenza elementi decorativi sottogronda e tetto: no</p> <p>2.12 stato di conservazione facciate: buono</p> <p>2.13 stato di conservazione copertura/tetto: buono</p>	<p><i>Materiali</i>  <i>P - pietra</i>  <i>I - intonaco</i>  <i>C - calcestruzzo</i>  <i>L - legno</i>  <i>F - ferro/acciaio</i></p> <p><i>Elementi decorativi</i>  <i>F - foro rilevante</i>  <i>CP - capitello</i>  <i>T - targhe commemorative</i>  <i>D - dipinti/affreschi</i>  <i>L - lesena</i>  <i>M - cornici marcapiano</i></p>
<p>3. Utilizzo dell'edificio:</p> <p>3.1 piano terra: residenza</p> <p>3.2 primo piano: residenza</p> <p>3.3 secondo piano: residenza</p> <p>3.4 terzo piano: ---</p> <p>3.5 sottotetto: residenza</p>	<p><i>Utilizzi</i>  <i>R - residenza</i>  <i>U - uffici</i>  <i>N - negozi</i>  <i>C - edificio religioso</i></p>
<p>4. Caratteristiche degli spazi di pertinenza:</p> <p>4.1 tipologia dello spazio di pertinenza: cortile</p> <p>4.2 utilizzo dello spazio di pertinenza: cortile</p>	<p><i>Pertinenze/utilizzi</i>  <i>C - cortile</i>  <i>P - parcheggio</i>  <i>G - giardino</i>  <i>O - orto</i>  <i>T - tettoia</i>  <i>B - barchessa</i>  <i>D - deposito</i>  <i>AP - altre pertinenze</i></p>
<p>5. Vincoli:</p> <p>5.1 codice identificativo della Soprintendenza ai beni culturali:</p> <p>5.2 tipo di vincolo dato dalla Soprintendenza: ---</p> <p>5.3 altri vincoli:</p>	
NOTE: 1- 2.5 aggetto legno	

6. Fotografie edifici:

Estratto catastale con indicazione punti di scatto

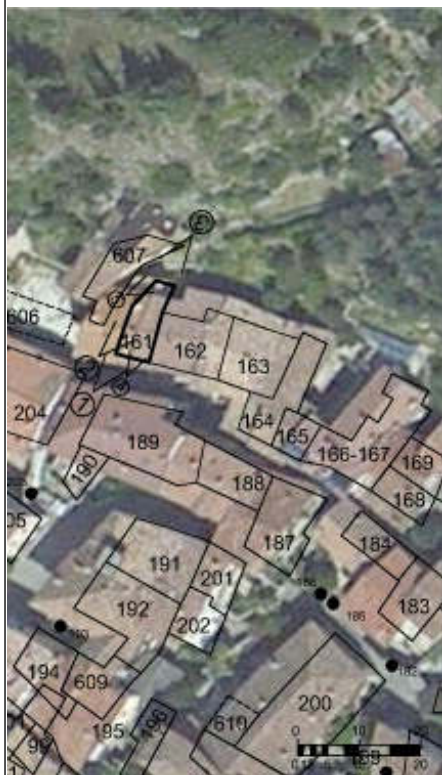


Foto 1



Foto 2



Foto 3





7. Fotografie di particolari di rilievo:

Foto 4



Foto 5



**SEZIONE 8: PREVISIONI NORMATIVE**

8. Indicazioni normative:

8.1 Categoria di intervento prevista per il fabbricato: R2

8.2 Interventi specifici ammessi:

- Fronti da riqualificare unitariamente individuati con apposita grafia sulle tavole

8.3 Prescrizioni particolari: si raccomanda l'utilizzo di materiali presenti nella tipologia locale evitando soluzioni che ne replichino l'aspetto

8.4 Categoria di intervento prevista per gli spazi di pertinenza: Rp3

8.5 Interventi specifici ammessi:

8.6 Prescrizioni particolari: si raccomanda di affrontare il tema architettonico e formale anche in chiave contemporanea mantenendo come filo conduttore gli schemi tipologici, i materiali e le cromie della tradizione locale

## SEZIONE 1: ANALISI DEL FABBRICATO

### 1. Caratteristiche identificative dell'edificio:

1.1 indirizzo e numero civico: via Verde

1.2 frazione/località: Massone

1.3 comune catastale: Oltresarca

1.4 foglio mappa: 4

1.5.1 particella: .101

1.5.2 particelle aggregate:

1.6 data del rilievo: 25/11/2014

Estratto ortofoto



Estratto catastale



<p>2. Caratteristiche generali del fabbricato:</p> <p>2.1 numero piani fuori terra: 4</p> <p>2.2 numero piani semi/interrati: 0</p> <p>2.3 presenza di cornici: n. 1            materiale: pietra</p> <p>2.4 presenza scale esterne: n. 1            materiale: pietra</p> <p>2.5 presenza elementi aggettanti: n. 3            materiale: legno</p> <p>2.6.0 materiale serramenti: legno</p> <p>2.6 tipologia elementi oscuranti: scuri            materiale: legno</p> <p>2.7 materiale di finitura delle facciate: intonaco</p> <p>2.8 elementi decorativi in facciata: foro rilevante</p> <p>2.9 materiale di finitura della copertura/tetto: cotto</p> <p>2.10 finitura sottogronda: legno</p> <p>2.11 presenza elementi decorativi sottogronda e tetto: no</p> <p>2.12 stato di conservazione facciate: buono</p> <p>2.13 stato di conservazione copertura/tetto: buono</p>	<p><i>Materiali</i>  <i>P - pietra</i>  <i>I - intonaco</i>  <i>C - calcestruzzo</i>  <i>L - legno</i>  <i>F - ferro/acciaio</i></p> <p><i>Elementi decorativi</i>  <i>F - foro rilevante</i>  <i>CP - capitello</i>  <i>T - targhe commemorative</i>  <i>D - dipinti/affreschi</i>  <i>L - lesena</i>  <i>M - cornici marcapiano</i></p>
<p>3. Utilizzo dell'edificio:</p> <p>3.1 piano terra: residenza</p> <p>3.2 primo piano: residenza</p> <p>3.3 secondo piano: residenza</p> <p>3.4 terzo piano: ---</p> <p>3.5 sottotetto: residenza</p>	<p><i>Utilizzi</i>  <i>R - residenza</i>  <i>U - uffici</i>  <i>N - negozi</i>  <i>C - edificio religioso</i></p>
<p>4. Caratteristiche degli spazi di pertinenza:</p> <p>4.1 tipologia dello spazio di pertinenza: cortile</p> <p>4.2 utilizzo dello spazio di pertinenza: cortile</p>	<p><i>Pertinenze/utilizzi</i>  <i>C - cortile</i>  <i>P - parcheggio</i>  <i>G - giardino</i>  <i>O - orto</i>  <i>T - tettoia</i>  <i>B - barchessa</i>  <i>D - deposito</i>  <i>AP - altre pertinenze</i></p>
<p>5. Vincoli:</p> <p>5.1 codice identificativo della Soprintendenza ai beni culturali:</p> <p>5.2 tipo di vincolo dato dalla Soprintendenza: ---</p> <p>5.3 altri vincoli:</p>	
NOTE: ---	



6. Fotografie edifici:

Estratto catastale con indicazione punti di scatto



Foto 1



Foto 2



Foto 3



7. Fotografie di particolari di rilievo:

Foto 4



Foto 5



**SEZIONE 8: PREVISIONI NORMATIVE**

8. Indicazioni normative:

8.1 Categoria di intervento prevista per il fabbricato: R2

8.2 Interventi specifici ammessi:

8.3 Prescrizioni particolari: si raccomanda l'eventuale eliminazione, o modifica, delle superfetazioni prive di valore architettonico

8.4 Categoria di intervento prevista per gli spazi di pertinenza: Rp2

8.5 Interventi specifici ammessi:

8.6 Prescrizioni particolari: si raccomanda di affrontare il tema architettonico e formale anche in chiave contemporanea mantenendo come filo conduttore gli schemi tipologici, i materiali e le cromie della tradizione locale



## SEZIONE 1: ANALISI DEL FABBRICATO

### 1. Caratteristiche identificative dell'edificio:

1.1 indirizzo e numero civico: via Verde

1.2 frazione/località: Massone

1.3 comune catastale: Oltresarca

1.4 foglio mappa: 4

1.5.1 particella: .100

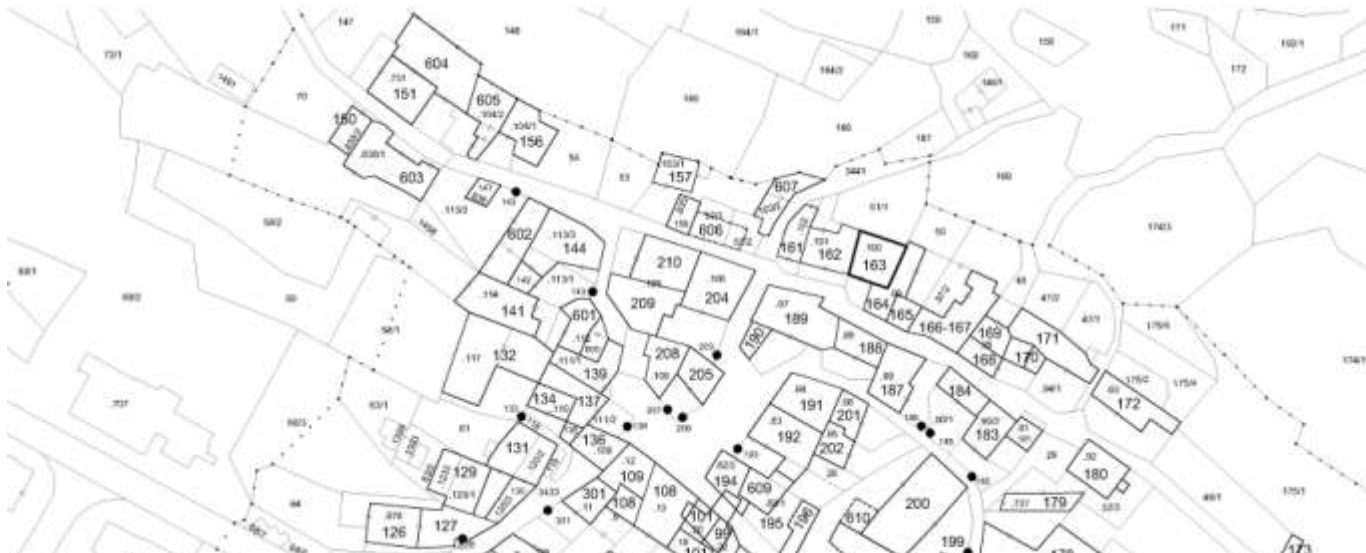
1.5.2 particelle aggregate:

1.6 data del rilievo: 25/11/2014

Estratto ortofoto



Estratto catastale





<p>2. Caratteristiche generali del fabbricato:</p> <p>2.1 numero piani fuori terra: 4</p> <p>2.2 numero piani semi/interrati: 0</p> <p>2.3 presenza di cornici: n. 1            materiale: pietra</p> <p>2.4 presenza scale esterne: n. 0            materiale: pietra</p> <p>2.5 presenza elementi aggettanti: n. 3            materiale: calcestruzzo</p> <p>2.6.0 materiale serramenti: legno</p> <p>2.6 tipologia elementi oscuranti: scuri            materiale: legno</p> <p>2.7 materiale di finitura delle facciate: intonaco</p> <p>2.8 elementi decorativi in facciata: foro rilevante</p> <p>2.9 materiale di finitura della copertura/tetto: cotto</p> <p>2.10 finitura sottogronda: legno</p> <p>2.11 presenza elementi decorativi sottogronda e tetto: no</p> <p>2.12 stato di conservazione facciate: discreto</p> <p>2.13 stato di conservazione copertura/tetto: discreto</p>	<p><i>Materiali</i>  <i>P - pietra</i>  <i>I - intonaco</i>  <i>C - calcestruzzo</i>  <i>L - legno</i>  <i>F - ferro/acciaio</i></p> <p><i>Elementi decorativi</i>  <i>F - foro rilevante</i>  <i>CP - capitello</i>  <i>T - targhe commemorative</i>  <i>D - dipinti/affreschi</i>  <i>L - lesena</i>  <i>M - cornici marcapiano</i></p>
<p>3. Utilizzo dell'edificio:</p> <p>3.1 piano terra: residenza</p> <p>3.2 primo piano: residenza</p> <p>3.3 secondo piano: residenza</p> <p>3.4 terzo piano: ---</p> <p>3.5 sottotetto: residenza</p>	<p><i>Utilizzi</i>  <i>R - residenza</i>  <i>U - uffici</i>  <i>N - negozi</i>  <i>C - edificio religioso</i></p>
<p>4. Caratteristiche degli spazi di pertinenza:</p> <p>4.1 tipologia dello spazio di pertinenza: cortile</p> <p>4.2 utilizzo dello spazio di pertinenza: cortile</p>	<p><i>Pertinenze/utilizzi</i>  <i>C - cortile</i>  <i>P - parcheggio</i>  <i>G - giardino</i>  <i>O - orto</i>  <i>T - tettoia</i>  <i>B - barchessa</i>  <i>D - deposito</i>  <i>AP - altre pertinenze</i></p>
<p>5. Vincoli:</p> <p>5.1 codice identificativo della Soprintendenza ai beni culturali:</p> <p>5.2 tipo di vincolo dato dalla Soprintendenza: ---</p> <p>5.3 altri vincoli:</p>	
NOTE: 1- 2.5 aggetto legno	

6. Fotografie edifici:

Estratto catastale con indicazione punti di scatto

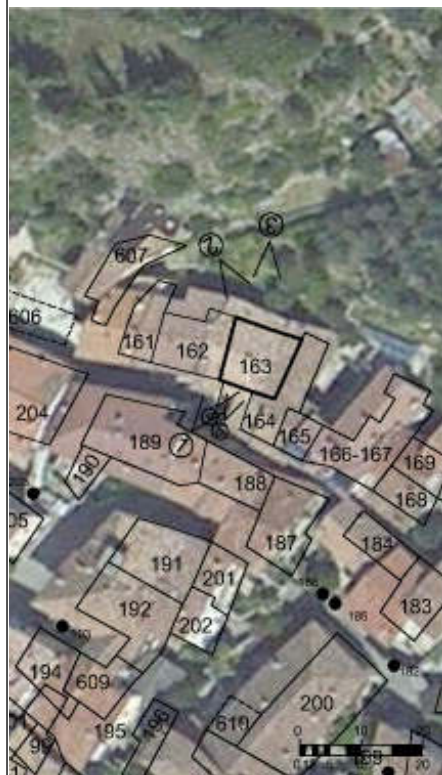


Foto 1



Foto 2



Foto 3



7. Fotografie di particolari di rilievo:

Foto 4



Foto 5



**SEZIONE 8: PREVISIONI NORMATIVE**

8. Indicazioni normative:

8.1 Categoria di intervento prevista per il fabbricato: R2

8.2 Interventi specifici ammessi:

- Fronti da riqualificare unitariamente individuati con apposita grafia sulle tavole

8.3 Prescrizioni particolari: si raccomanda l'utilizzo di materiali presenti nella tipologia locale evitando soluzioni che ne replichino l'aspetto

8.4 Categoria di intervento prevista per gli spazi di pertinenza: Rp2

8.5 Interventi specifici ammessi:

8.6 Prescrizioni particolari: si raccomanda di affrontare il tema architettonico e formale anche in chiave contemporanea mantenendo come filo conduttore gli schemi tipologici, i materiali e le cromie della tradizione locale



## SEZIONE 1: ANALISI DEL FABBRICATO

### 1. Caratteristiche identificative dell'edificio:

1.1 indirizzo e numero civico: via Verde

1.2 frazione/località: Massone

1.3 comune catastale: Oltresarca

1.4 foglio mappa: 4

1.5.1 particella: .99

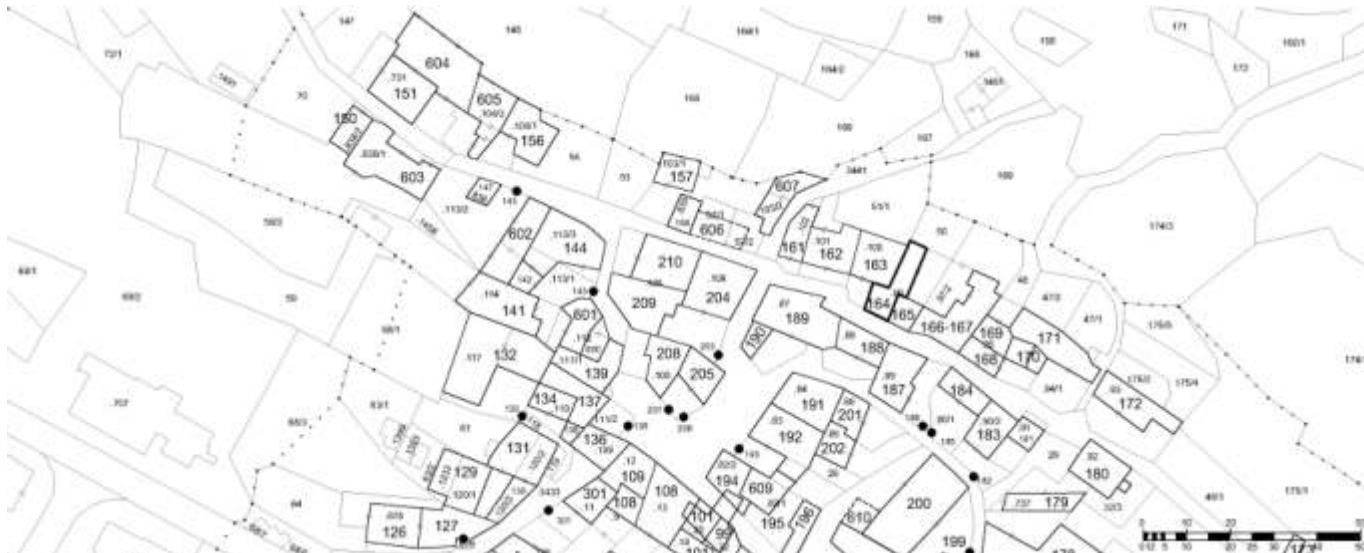
1.5.2 particelle aggregate:

1.6 data del rilievo: 25/11/2014

Estratto ortofoto



Estratto catastale



<p>2. Caratteristiche generali del fabbricato:</p> <p>2.1 numero piani fuori terra: 3</p> <p>2.2 numero piani semi/interrati: 0</p> <p>2.3 presenza di cornici: n. 1            materiale: pietra</p> <p>2.4 presenza scale esterne: n. 0            materiale: ---</p> <p>2.5 presenza elementi aggettanti: n. 0            materiale: ---</p> <p>2.6.0 materiale serramenti: legno</p> <p>2.6 tipologia elementi oscuranti: veneziane            materiale: ---</p> <p>2.7 materiale di finitura delle facciate: intonaco</p> <p>2.8 elementi decorativi in facciata: ---</p> <p>2.9 materiale di finitura della copertura/tetto: cotto</p> <p>2.10 finitura sottogronda: legno</p> <p>2.11 presenza elementi decorativi sottogronda e tetto: no</p> <p>2.12 stato di conservazione facciate: sufficiente</p> <p>2.13 stato di conservazione copertura/tetto: discreto</p>	<p><i>Materiali</i>  <i>P - pietra</i>  <i>I - intonaco</i>  <i>C - calcestruzzo</i>  <i>L - legno</i>  <i>F - ferro/acciaio</i></p> <p><i>Elementi decorativi</i>  <i>F - foro rilevante</i>  <i>CP - capitello</i>  <i>T - targhe commemorative</i>  <i>D - dipinti/affreschi</i>  <i>L - lesena</i>  <i>M - cornici marcapiano</i></p>
<p>3. Utilizzo dell'edificio:</p> <p>3.1 piano terra: residenza</p> <p>3.2 primo piano: residenza</p> <p>3.3 secondo piano: ---</p> <p>3.4 terzo piano: ---</p> <p>3.5 sottotetto: residenza</p>	<p><i>Utilizzi</i>  <i>R - residenza</i>  <i>U - uffici</i>  <i>N - negozi</i>  <i>C - edificio religioso</i></p>
<p>4. Caratteristiche degli spazi di pertinenza:</p> <p>4.1 tipologia dello spazio di pertinenza: cortile</p> <p>4.2 utilizzo dello spazio di pertinenza: cortile</p>	<p><i>Pertinenze/utilizzi</i>  <i>C - cortile</i>  <i>P - parcheggio</i>  <i>G - giardino</i>  <i>O - orto</i>  <i>T - tettoia</i>  <i>B - barchessa</i>  <i>D - deposito</i>  <i>AP - altre pertinenze</i></p>
<p>5. Vincoli:</p> <p>5.1 codice identificativo della Soprintendenza ai beni culturali:</p> <p>5.2 tipo di vincolo dato dalla Soprintendenza: ---</p> <p>5.3 altri vincoli:</p>	
NOTE: 1- 3.1 avvolto con passaggio su corte interna	

6. Fotografie edifici:

Estratto catastale con indicazione punti di scatto

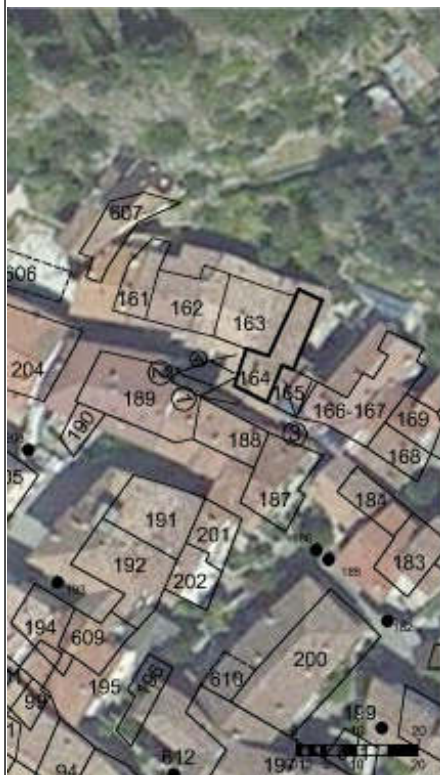


Foto 1



Foto 2



Foto 3





## 7. Fotografie di particolari di rilievo:

Foto 4



Foto 5

**SEZIONE 8: PREVISIONI NORMATIVE**

## 8. Indicazioni normative:

8.1 Categoria di intervento prevista per il fabbricato: R2

8.2 Interventi specifici ammessi:

- Fronti da riqualificare unitariamente individuati con apposita grafia sulle tavole

8.3 Prescrizioni particolari: si raccomanda l'utilizzo di materiali presenti nella tipologia locale evitando soluzioni che ne replichino l'aspetto

8.4 Categoria di intervento prevista per gli spazi di pertinenza: Rp3

8.5 Interventi specifici ammessi:

8.6 Prescrizioni particolari: si raccomanda di affrontare il tema architettonico e formale anche in chiave contemporanea mantenendo come filo conduttore gli schemi tipologici, i materiali e le cromie della tradizione locale

## SEZIONE 1: ANALISI DEL FABBRICATO

### 1. Caratteristiche identificative dell'edificio:

1.1 indirizzo e numero civico: via Verde

1.2 frazione/località: Massone

1.3 comune catastale: Oltresarca

1.4 foglio mappa: 4

1.5.1 particella: .99

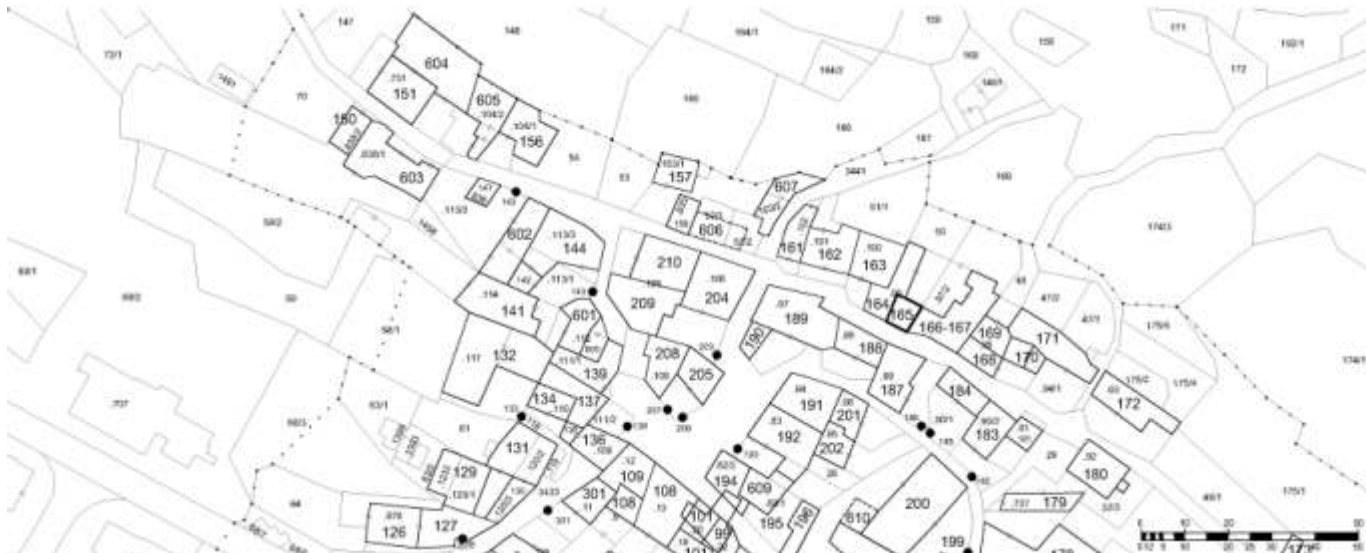
1.5.2 particelle aggregate:

1.6 data del rilievo: 25/11/2014

Estratto ortofoto



Estratto catastale



<p>2. Caratteristiche generali del fabbricato:</p> <p>2.1 numero piani fuori terra: 3</p> <p>2.2 numero piani semi/interrati: 0</p> <p>2.3 presenza di cornici: n. 1            materiale: pietra</p> <p>2.4 presenza scale esterne: n. 0            materiale: ---</p> <p>2.5 presenza elementi aggettanti: n. 1            materiale: calcestruzzo</p> <p>2.6.0 materiale serramenti: legno</p> <p>2.6 tipologia elementi oscuranti: no            materiale: ---</p> <p>2.7 materiale di finitura delle facciate: intonaco</p> <p>2.8 elementi decorativi in facciata: ---</p> <p>2.9 materiale di finitura della copertura/tetto: cotto</p> <p>2.10 finitura sottogronda: legno</p> <p>2.11 presenza elementi decorativi sottogronda e tetto: no</p> <p>2.12 stato di conservazione facciate: sufficiente</p> <p>2.13 stato di conservazione copertura/tetto: sufficiente</p>	<p><i>Materiali</i>  <i>P - pietra</i>  <i>I - intonaco</i>  <i>C - calcestruzzo</i>  <i>L - legno</i>  <i>F - ferro/acciaio</i></p> <p><i>Elementi decorativi</i>  <i>F - foro rilevante</i>  <i>CP - capitello</i>  <i>T - targhe commemorative</i>  <i>D - dipinti/affreschi</i>  <i>L - lesena</i>  <i>M - cornici marcapiano</i></p>
<p>3. Utilizzo dell'edificio:</p> <p>3.1 piano terra: residenza</p> <p>3.2 primo piano: residenza</p> <p>3.3 secondo piano: ---</p> <p>3.4 terzo piano: ---</p> <p>3.5 sottotetto: residenza</p>	<p><i>Utilizzi</i>  <i>R - residenza</i>  <i>U - uffici</i>  <i>N - negozi</i>  <i>C - edificio religioso</i></p>
<p>4. Caratteristiche degli spazi di pertinenza:</p> <p>4.1 tipologia dello spazio di pertinenza: cortile</p> <p>4.2 utilizzo dello spazio di pertinenza: cortile</p>	<p><i>Pertinenze/utilizzi</i>  <i>C - cortile</i>  <i>P - parcheggio</i>  <i>G - giardino</i>  <i>O - orto</i>  <i>T - tettoia</i>  <i>B - barchessa</i>  <i>D - deposito</i>  <i>AP - altre pertinenze</i></p>
<p>5. Vincoli:</p> <p>5.1 codice identificativo della Soprintendenza ai beni culturali:</p> <p>5.2 tipo di vincolo dato dalla Soprintendenza: ---</p> <p>5.3 altri vincoli:</p>	
NOTE: 1- 3.1 avvolto con passaggio su corte interna	



6. Fotografie edifici:

Estratto catastale con indicazione punti di scatto

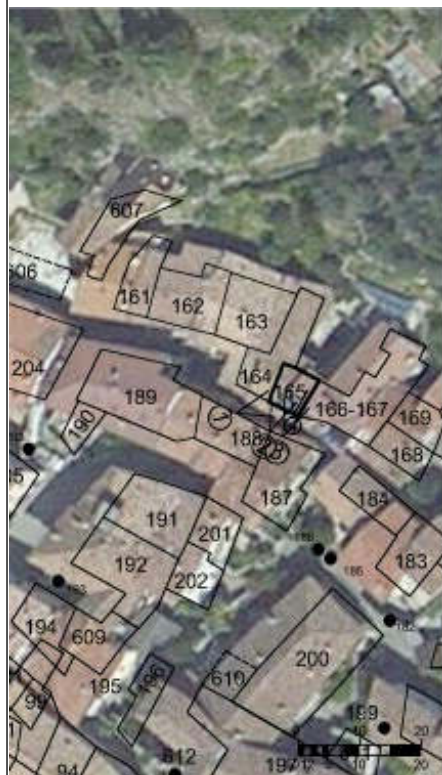


Foto 1



Foto 2



Foto 3



## 7. Fotografie di particolari di rilievo:

Foto 4



Foto 5

**SEZIONE 8: PREVISIONI NORMATIVE**

## 8. Indicazioni normative:

8.1 Categoria di intervento prevista per il fabbricato: R2

8.2 Interventi specifici ammessi:

- Fronti da riqualificare unitariamente individuati con apposita grafia sulle tavole

8.3 Prescrizioni particolari: si raccomanda l'utilizzo di materiali presenti nella tipologia locale evitando soluzioni che ne replichino l'aspetto

8.4 Categoria di intervento prevista per gli spazi di pertinenza: Rp2

8.5 Interventi specifici ammessi:

8.6 Prescrizioni particolari: si raccomanda di affrontare il tema architettonico e formale anche in chiave contemporanea mantenendo come filo conduttore gli schemi tipologici, i materiali e le cromie della tradizione locale

## SEZIONE 1: ANALISI DEL FABBRICATO

### 1. Caratteristiche identificative dell'edificio:

1.1 indirizzo e numero civico: via Verde

1.2 frazione/località: Massone

1.3 comune catastale: Oltresarca

1.4 foglio mappa: 4

1.5.1 particella: .95

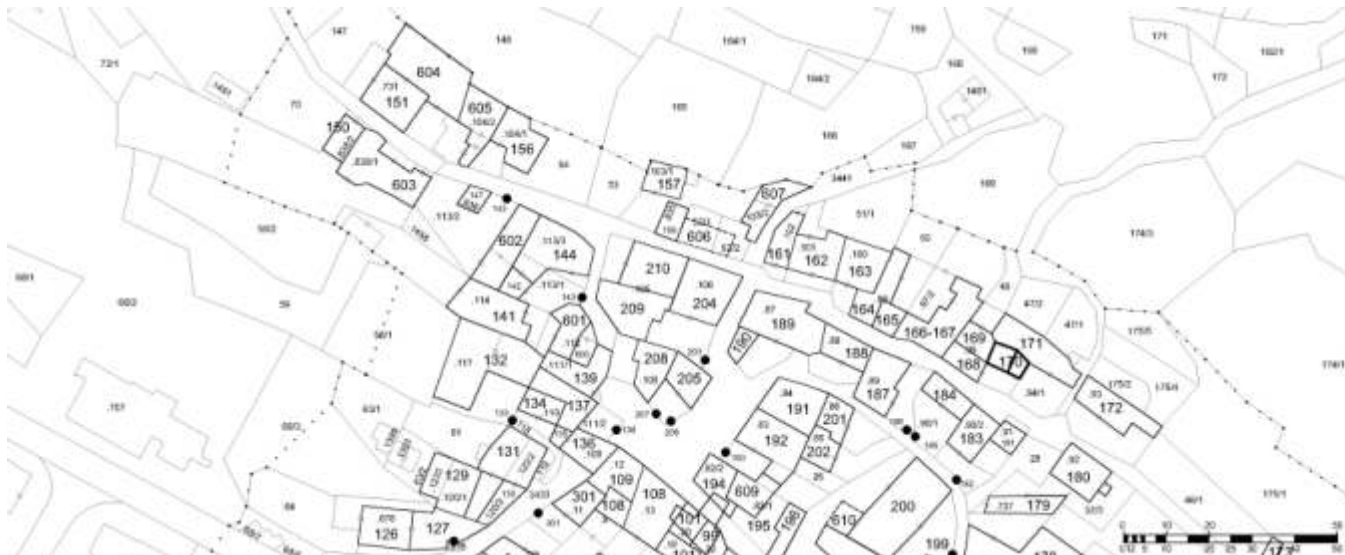
1.5.2 particelle aggregate:

1.6 data del rilievo: 20/11/2014

Estratto ortofoto



Estratto catastale





<p>2. Caratteristiche generali del fabbricato:</p> <p>2.1 numero piani fuori terra: 2</p> <p>2.2 numero piani semi/interrati: 0</p> <p>2.3 presenza di cornici: n. 1            materiale: intonaco</p> <p>2.4 presenza scale esterne: n. 0            materiale: ---</p> <p>2.5 presenza elementi aggettanti: n. 0            materiale: ---</p> <p>2.6.0 materiale serramenti: legno</p> <p>2.6 tipologia elementi oscuranti: no            materiale: ---</p> <p>2.7 materiale di finitura delle facciate: intonaco</p> <p>2.8 elementi decorativi in facciata: ---</p> <p>2.9 materiale di finitura della copertura/tetto: ---</p> <p>2.10 finitura sottogronda: calcestruzzo</p> <p>2.11 presenza elementi decorativi sottogronda e tetto: no</p> <p>2.12 stato di conservazione facciate: sufficiente</p> <p>2.13 stato di conservazione copertura/tetto: discreto</p>	<p><i>Materiali</i>  <i>P - pietra</i>  <i>I - intonaco</i>  <i>C - calcestruzzo</i>  <i>L - legno</i>  <i>F - ferro/acciaio</i></p> <p><i>Elementi decorativi</i>  <i>F - foro rilevante</i>  <i>CP - capitello</i>  <i>T - targhe commemorative</i>  <i>D - dipinti/affreschi</i>  <i>L - lesena</i>  <i>M - cornici marcapiano</i></p>
<p>3. Utilizzo dell'edificio:</p> <p>3.1 piano terra: residenza</p> <p>3.2 primo piano: residenza</p> <p>3.3 secondo piano: ---</p> <p>3.4 terzo piano: ---</p> <p>3.5 sottotetto: ---</p>	<p><i>Utilizzi</i>  <i>R - residenza</i>  <i>U - uffici</i>  <i>N - negozi</i>  <i>C - edificio religioso</i></p>
<p>4. Caratteristiche degli spazi di pertinenza:</p> <p>4.1 tipologia dello spazio di pertinenza: cortile</p> <p>4.2 utilizzo dello spazio di pertinenza: parcheggio</p>	<p><i>Pertinenze/utilizzi</i>  <i>C - cortile</i>  <i>P - parcheggio</i>  <i>G - giardino</i>  <i>O - orto</i>  <i>T - tettoia</i>  <i>B - barchessa</i>  <i>D - deposito</i>  <i>AP - altre pertinenze</i></p>
<p>5. Vincoli:</p> <p>5.1 codice identificativo della Soprintendenza ai beni culturali:</p> <p>5.2 tipo di vincolo dato dalla Soprintendenza: ---</p> <p>5.3 altri vincoli:</p>	
NOTE: ---	

6. Fotografie edifici:

Estratto catastale con indicazione punti di scatto



Foto 1



Foto 2



Foto 3



7. Fotografie di particolari di rilievo:

Foto 4



Foto 5

**SEZIONE 8: PREVISIONI NORMATIVE**

8. Indicazioni normative:

8.1 Categoria di intervento prevista per il fabbricato: R2

8.2 Interventi specifici ammessi:

- art.105 L.P. 4 agosto 2015 n.15 NON APPLICABILE

8.3 Prescrizioni particolari: si raccomanda l'utilizzo di materiali presenti nella tipologia locale evitando soluzioni che ne replichino l'aspetto

8.4 Categoria di intervento prevista per gli spazi di pertinenza: Rp3

8.5 Interventi specifici ammessi:

8.6 Prescrizioni particolari: si raccomanda di affrontare il tema architettonico e formale anche in chiave contemporanea mantenendo come filo conduttore gli schemi tipologici, i materiali e le cromie della tradizione locale



## SEZIONE 1: ANALISI DEL FABBRICATO

### 1. Caratteristiche identificative dell'edificio:

1.1 indirizzo e numero civico: via Verde

1.2 frazione/località: Massone

1.3 comune catastale: Oltresarca

1.4 foglio mappa: 4

1.5.1 particella: .94/1

1.5.2 particelle aggregate:

1.6 data del rilievo: 20/11/2014

Estratto ortofoto



Estratto catastale



<p>2. Caratteristiche generali del fabbricato:</p> <p>2.1 numero piani fuori terra: 4</p> <p>2.2 numero piani semi/interrati: 0</p> <p>2.3 presenza di cornici: n. 1            materiale: pietra</p> <p>2.4 presenza scale esterne: n. 1            materiale: calcestruzzo</p> <p>2.5 presenza elementi aggettanti: n. 3            materiale: calcestruzzo</p> <p>2.6.0 materiale serramenti: pvc</p> <p>2.6 tipologia elementi oscuranti: no            materiale: ---</p> <p>2.7 materiale di finitura delle facciate: intonaco</p> <p>2.8 elementi decorativi in facciata: foro rilevante</p> <p>2.9 materiale di finitura della copertura/tetto: cotto</p> <p>2.10 finitura sottogronda: legno</p> <p>2.11 presenza elementi decorativi sottogronda e tetto: no</p> <p>2.12 stato di conservazione facciate: buono</p> <p>2.13 stato di conservazione copertura/tetto: buono</p>	<p><i>Materiali</i>  <i>P - pietra</i>  <i>I - intonaco</i>  <i>C - calcestruzzo</i>  <i>L - legno</i>  <i>F - ferro/acciaio</i></p> <p><i>Elementi decorativi</i>  <i>F - foro rilevante</i>  <i>CP - capitello</i>  <i>T - targhe commemorative</i>  <i>D - dipinti/affreschi</i>  <i>L - lesena</i>  <i>M - cornici marcapiano</i></p>
<p>3. Utilizzo dell'edificio:</p> <p>3.1 piano terra: residenza</p> <p>3.2 primo piano: residenza</p> <p>3.3 secondo piano: residenza</p> <p>3.4 terzo piano: ---</p> <p>3.5 sottotetto: residenza</p>	<p><i>Utilizzi</i>  <i>R - residenza</i>  <i>U - uffici</i>  <i>N - negozi</i>  <i>C - edificio religioso</i></p>
<p>4. Caratteristiche degli spazi di pertinenza:</p> <p>4.1 tipologia dello spazio di pertinenza: cortile</p> <p>4.2 utilizzo dello spazio di pertinenza: parcheggio</p>	<p><i>Pertinenze/utilizzi</i>  <i>C - cortile</i>  <i>P - parcheggio</i>  <i>G - giardino</i>  <i>O - orto</i>  <i>T - tettoia</i>  <i>B - barchessa</i>  <i>D - deposito</i>  <i>AP - altre pertinenze</i></p>
<p>5. Vincoli:</p> <p>5.1 codice identificativo della Soprintendenza ai beni culturali:</p> <p>5.2 tipo di vincolo dato dalla Soprintendenza: ---</p> <p>5.3 altri vincoli:</p>	
NOTE: 1- 2.5 aggetto legno	

6. Fotografie edifici:

Estratto catastale con indicazione punti di scatto



Foto 1



Foto 2



Foto 3





7. Fotografie di particolari di rilievo:

Foto 4



Foto 5



**SEZIONE 8: PREVISIONI NORMATIVE**

8. Indicazioni normative:

8.1 Categoria di intervento prevista per il fabbricato: R2

8.2 Interventi specifici ammessi:

- Fronti da riqualificare unitariamente individuati con apposita grafia sulle tavole

8.3 Prescrizioni particolari: si raccomanda l'utilizzo di materiali presenti nella tipologia locale evitando soluzioni che ne replichino l'aspetto

8.4 Categoria di intervento prevista per gli spazi di pertinenza: Rp3

8.5 Interventi specifici ammessi:

8.6 Prescrizioni particolari: si raccomanda di affrontare il tema architettonico e formale anche in chiave contemporanea mantenendo come filo conduttore gli schemi tipologici, i materiali e le cromie della tradizione locale

## SEZIONE 1: ANALISI DEL FABBRICATO

### 1. Caratteristiche identificative dell'edificio:

1.1 indirizzo e numero civico: via Verde

1.2 frazione/località: Massone

1.3 comune catastale: Oltresarca

1.4 foglio mappa: 4

1.5.1 particella: .93

1.5.2 particelle aggregate:

1.6 data del rilievo: 20/11/2014

Estratto ortofoto



Estratto catastale



<p>2. Caratteristiche generali del fabbricato:</p> <p>2.1 numero piani fuori terra: 3</p> <p>2.2 numero piani semi/interrati: 0</p> <p>2.3 presenza di cornici: n. 0            materiale: ---</p> <p>2.4 presenza scale esterne: n. 0            materiale: ---</p> <p>2.5 presenza elementi aggettanti: n. 1            materiale: calcestruzzo</p> <p>2.6.0 materiale serramenti: vari</p> <p>2.6 tipologia elementi oscuranti: tapparelle            materiale: legno</p> <p>2.7 materiale di finitura delle facciate: intonaco</p> <p>2.8 elementi decorativi in facciata: capitello</p> <p>2.9 materiale di finitura della copertura/tetto: cotto</p> <p>2.10 finitura sottogronda: intonaco</p> <p>2.11 presenza elementi decorativi sottogronda e tetto: no</p> <p>2.12 stato di conservazione facciate: discreto</p> <p>2.13 stato di conservazione copertura/tetto: discreto</p>	<p><i>Materiali</i>  <i>P - pietra</i>  <i>I - intonaco</i>  <i>C - calcestruzzo</i>  <i>L - legno</i>  <i>F - ferro/acciaio</i></p> <p><i>Elementi decorativi</i>  <i>F - foro rilevante</i>  <i>CP - capitello</i>  <i>T - targhe commemorative</i>  <i>D - dipinti/affreschi</i>  <i>L - lesena</i>  <i>M - cornici marcapiano</i></p>
<p>3. Utilizzo dell'edificio:</p> <p>3.1 piano terra: residenza</p> <p>3.2 primo piano: residenza</p> <p>3.3 secondo piano: residenza</p> <p>3.4 terzo piano: ---</p> <p>3.5 sottotetto: ---</p>	<p><i>Utilizzi</i>  <i>R - residenza</i>  <i>U - uffici</i>  <i>N - negozi</i>  <i>C - edificio religioso</i></p>
<p>4. Caratteristiche degli spazi di pertinenza:</p> <p>4.1 tipologia dello spazio di pertinenza: cortile</p> <p>4.2 utilizzo dello spazio di pertinenza: cortile</p>	<p><i>Pertinenze/utilizzi</i>  <i>C - cortile</i>  <i>P - parcheggio</i>  <i>G - giardino</i>  <i>O - orto</i>  <i>T - tettoia</i>  <i>B - barchessa</i>  <i>D - deposito</i>  <i>AP - altre pertinenze</i></p>
<p>5. Vincoli:</p> <p>5.1 codice identificativo della Soprintendenza ai beni culturali:</p> <p>5.2 tipo di vincolo dato dalla Soprintendenza: ---</p> <p>5.3 altri vincoli:</p>	
NOTE: 1- 2.6 finestre legno e alluminio	



6. Fotografie edifici:

Estratto catastale con indicazione punti di scatto

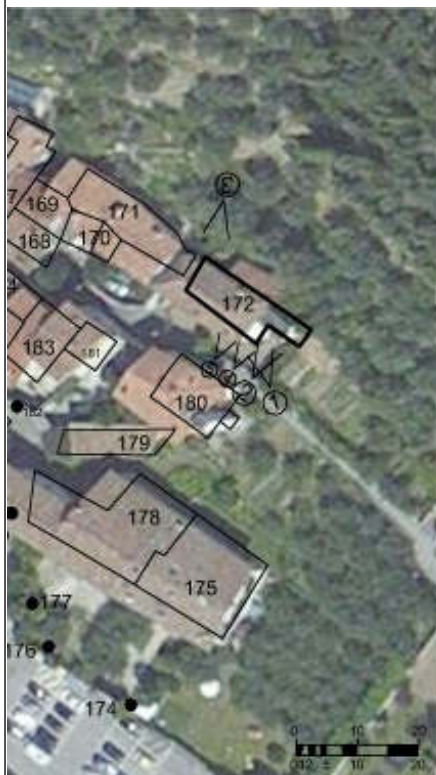


Foto 1



Foto 2



Foto 3



7. Fotografie di particolari di rilievo:

Foto 4



Foto 5



**SEZIONE 8: PREVISIONI NORMATIVE**

8. Indicazioni normative:

8.1 Categoria di intervento prevista per il fabbricato: R3

8.2 Interventi specifici ammessi:

- Fronti che costituiscono valore di insieme individuati con apposita grafia sulle tavole

8.3 Prescrizioni particolari: si raccomanda di affrontare il tema architettonico e formale anche in chiave contemporanea mantenendo come filo conduttore gli schemi tipologici, i materiali e le cromie della tradizione locale

8.4 Categoria di intervento prevista per gli spazi di pertinenza: Rp2

8.5 Interventi specifici ammessi:

8.6 Prescrizioni particolari: si raccomanda di affrontare il tema architettonico e formale anche in chiave contemporanea mantenendo come filo conduttore gli schemi tipologici, i materiali e le cromie della tradizione locale



## SEZIONE 1: ANALISI DEL FABBRICATO

### 1. Caratteristiche identificative dell'edificio:

1.1 indirizzo e numero civico: via Verdi

1.2 frazione/localit : Massone

1.3 comune catastale: Oltresarca

1.4 foglio mappa: 4

1.5.1 particella: 46/1

1.5.2 particelle aggregate:

1.6 data del rilievo: 20/11/2014

Estratto ortofoto



Estratto catastale





<p>2. Caratteristiche generali del fabbricato:</p> <p>2.1 numero piani fuori terra: 1</p> <p>2.2 numero piani semi/interrati: 0</p> <p>2.3 presenza di cornici: n. 0            materiale: ---</p> <p>2.4 presenza scale esterne: n. 0            materiale: ---</p> <p>2.5 presenza elementi aggettanti: n. 0            materiale: ---</p> <p>2.6.0 materiale serramenti: legno</p> <p>2.6 tipologia elementi oscuranti: no            materiale: ---</p> <p>2.7 materiale di finitura delle facciate: calcestruzzo</p> <p>2.8 elementi decorativi in facciata: ---</p> <p>2.9 materiale di finitura della copertura/tetto: ---</p> <p>2.10 finitura sottogronda: calcestruzzo</p> <p>2.11 presenza elementi decorativi sottogronda e tetto: no</p> <p>2.12 stato di conservazione facciate: sufficiente</p> <p>2.13 stato di conservazione copertura/tetto: sufficiente</p>	<p><i>Materiali</i>  <i>P - pietra</i>  <i>I - intonaco</i>  <i>C - calcestruzzo</i>  <i>L - legno</i>  <i>F - ferro/acciaio</i></p> <p><i>Elementi decorativi</i>  <i>F - foro rilevante</i>  <i>CP - capitello</i>  <i>T - targhe commemorative</i>  <i>D - dipinti/affreschi</i>  <i>L - lesena</i>  <i>M - cornici marcapiano</i></p>
<p>3. Utilizzo dell'edificio:</p> <p>3.1 piano terra: magazzino</p> <p>3.2 primo piano: ---</p> <p>3.3 secondo piano: ---</p> <p>3.4 terzo piano: ---</p> <p>3.5 sottotetto: ---</p>	<p><i>Utilizzi</i>  <i>R - residenza</i>  <i>U - uffici</i>  <i>N - negozi</i>  <i>C - edificio religioso</i></p>
<p>4. Caratteristiche degli spazi di pertinenza:</p> <p>4.1 tipologia dello spazio di pertinenza: cortile</p> <p>4.2 utilizzo dello spazio di pertinenza: parcheggio</p>	<p><i>Pertinenze/utilizzi</i>  <i>C - cortile</i>  <i>P - parcheggio</i>  <i>G - giardino</i>  <i>O - orto</i>  <i>T - tettoia</i>  <i>B - barchessa</i>  <i>D - deposito</i>  <i>AP - altre pertinenze</i></p>
<p>5. Vincoli:</p> <p>5.1 codice identificativo della Soprintendenza ai beni culturali:</p> <p>5.2 tipo di vincolo dato dalla Soprintendenza: ---</p> <p>5.3 altri vincoli:</p>	
NOTE: ---	

## 6. Fotografie edifici:

Estratto catastale con indicazione punti di scatto



Foto 1



Foto 2

Foto 3

## 7. Fotografie di particolari di rilievo:

Foto 4

Foto 5

**SEZIONE 8: PREVISIONI NORMATIVE**

## 8. Indicazioni normative:

8.1 Categoria di intervento prevista per il fabbricato: R6

8.2 Interventi specifici ammessi:

8.3 Prescrizioni particolari: ---

8.4 Categoria di intervento prevista per gli spazi di pertinenza: Rp2

8.5 Interventi specifici ammessi:

8.6 Prescrizioni particolari: si raccomanda di affrontare il tema architettonico e formale anche in chiave contemporanea mantenendo come filo conduttore gli schemi tipologici, i materiali e le cromie della tradizione locale



## SEZIONE 1: ANALISI DEL FABBRICATO

### 1. Caratteristiche identificative dell'edificio:

1.1 indirizzo e numero civico: piazza Giovanni Caproni, 6

1.2 frazione/località: Massone

1.3 comune catastale: Oltresarca

1.4 foglio mappa: 4

1.5.1 particella: .80/2

1.5.2 particelle aggregate:

1.6 data del rilievo: 25/11/2014

Estratto ortofoto



Estratto catastale



<p>2. Caratteristiche generali del fabbricato:</p> <p>2.1 numero piani fuori terra: 1</p> <p>2.2 numero piani semi/interrati: 0</p> <p>2.3 presenza di cornici: n. 1            materiale: pietra</p> <p>2.4 presenza scale esterne: n. 0            materiale: ---</p> <p>2.5 presenza elementi aggettanti: n. 0            materiale: ---</p> <p>2.6.0 materiale serramenti: legno</p> <p>2.6 tipologia elementi oscuranti: no            materiale: ---</p> <p>2.7 materiale di finitura delle facciate: pietra</p> <p>2.8 elementi decorativi in facciata: foro rilevante</p> <p>2.9 materiale di finitura della copertura/tetto: ---</p> <p>2.10 finitura sottogronda: calcestruzzo</p> <p>2.11 presenza elementi decorativi sottogronda e tetto: no</p> <p>2.12 stato di conservazione facciate: buono</p> <p>2.13 stato di conservazione copertura/tetto: discreto</p>	<p><i>Materiali</i>  <i>P - pietra</i>  <i>I - intonaco</i>  <i>C - calcestruzzo</i>  <i>L - legno</i>  <i>F - ferro/acciaio</i></p> <p><i>Elementi decorativi</i>  <i>F - foro rilevante</i>  <i>CP - capitello</i>  <i>T - targhe commemorative</i>  <i>D - dipinti/affreschi</i>  <i>L - lesena</i>  <i>M - cornici marcapiano</i></p>
<p>3. Utilizzo dell'edificio:</p> <p>3.1 piano terra: ---</p> <p>3.2 primo piano: ---</p> <p>3.3 secondo piano: ---</p> <p>3.4 terzo piano: ---</p> <p>3.5 sottotetto: ---</p>	<p><i>Utilizzi</i>  <i>R - residenza</i>  <i>U - uffici</i>  <i>N - negozi</i>  <i>C - edificio religioso</i></p>
<p>4. Caratteristiche degli spazi di pertinenza:</p> <p>4.1 tipologia dello spazio di pertinenza: cortile</p> <p>4.2 utilizzo dello spazio di pertinenza: parcheggio</p>	<p><i>Pertinenze/utilizzi</i>  <i>C - cortile</i>  <i>P - parcheggio</i>  <i>G - giardino</i>  <i>O - orto</i>  <i>T - tettoia</i>  <i>B - barchessa</i>  <i>D - deposito</i>  <i>AP - altre pertinenze</i></p>
<p>5. Vincoli:</p> <p>5.1 codice identificativo della Soprintendenza ai beni culturali:</p> <p>5.2 tipo di vincolo dato dalla Soprintendenza: ---</p> <p>5.3 altri vincoli:</p>	
NOTE: 1- 3.1 portale	






## 7. Fotografie di particolari di rilievo:

Foto 4



Foto 5

**SEZIONE 8: PREVISIONI NORMATIVE**

## 8. Indicazioni normative:

8.1 Categoria di intervento prevista per il fabbricato: R2

8.2 Interventi specifici ammessi:

- Fronti che costituiscono valore di insieme individuati con apposita grafia sulle tavole

8.3 Prescrizioni particolari: si raccomanda l'utilizzo di materiali presenti nella tipologia locale evitando soluzioni che ne replichino l'aspetto

8.4 Categoria di intervento prevista per gli spazi di pertinenza: Rp2

8.5 Interventi specifici ammessi:

8.6 Prescrizioni particolari: si raccomanda di affrontare il tema architettonico e formale anche in chiave contemporanea mantenendo come filo conduttore gli schemi tipologici, i materiali e le cromie della tradizione locale

**SEZIONE 1: ANALISI DEL FABBRICATO****1. Caratteristiche identificative dell'edificio:**

1.1 indirizzo e numero civico: piazza Giovanni Caproni, 6

1.2 frazione/località: Massone

1.3 comune catastale: Oltresarca

1.4 foglio mappa: 4

1.5.1 particella: .80/2

1.5.2 particelle aggregate:

1.6 data del rilievo: 25/11/2014

Estratto ortofoto



Estratto catastale



<p>2. Caratteristiche generali del fabbricato:</p> <p>2.1 numero piani fuori terra: 3</p> <p>2.2 numero piani semi/interrati: 0</p> <p>2.3 presenza di cornici: n. 1            materiale: pietra</p> <p>2.4 presenza scale esterne: n. 1            materiale: pietra</p> <p>2.5 presenza elementi aggettanti: n. 3            materiale: legno</p> <p>2.6.0 materiale serramenti: legno</p> <p>2.6 tipologia elementi oscuranti: scuri            materiale: legno</p> <p>2.7 materiale di finitura delle facciate: intonaco</p> <p>2.8 elementi decorativi in facciata: foro rilevante</p> <p>2.9 materiale di finitura della copertura/tetto: cotto</p> <p>2.10 finitura sottogronda: legno</p> <p>2.11 presenza elementi decorativi sottogronda e tetto: no</p> <p>2.12 stato di conservazione facciate: buono</p> <p>2.13 stato di conservazione copertura/tetto: buono</p>	<p><i>Materiali</i>  <i>P - pietra</i>  <i>I - intonaco</i>  <i>C - calcestruzzo</i>  <i>L - legno</i>  <i>F - ferro/acciaio</i></p> <p><i>Elementi decorativi</i>  <i>F - foro rilevante</i>  <i>CP - capitello</i>  <i>T - targhe commemorative</i>  <i>D - dipinti/affreschi</i>  <i>L - lesena</i>  <i>M - cornici marcapiano</i></p>
<p>3. Utilizzo dell'edificio:</p> <p>3.1 piano terra: residenza</p> <p>3.2 primo piano: residenza</p> <p>3.3 secondo piano: ---</p> <p>3.4 terzo piano: ---</p> <p>3.5 sottotetto: residenza</p>	<p><i>Utilizzi</i>  <i>R - residenza</i>  <i>U - uffici</i>  <i>N - negozi</i>  <i>C - edificio religioso</i></p>
<p>4. Caratteristiche degli spazi di pertinenza:</p> <p>4.1 tipologia dello spazio di pertinenza: cortile</p> <p>4.2 utilizzo dello spazio di pertinenza: parcheggio</p>	<p><i>Pertinenze/utilizzi</i>  <i>C - cortile</i>  <i>P - parcheggio</i>  <i>G - giardino</i>  <i>O - orto</i>  <i>T - tettoia</i>  <i>B - barchessa</i>  <i>D - deposito</i>  <i>AP - altre pertinenze</i></p>
<p>5. Vincoli:</p> <p>5.1 codice identificativo della Soprintendenza ai beni culturali:</p> <p>5.2 tipo di vincolo dato dalla Soprintendenza: ---</p> <p>5.3 altri vincoli:</p>	
NOTE: 1- 2.5 aggetto pietra	



## 6. Fotografie edifici:

Estratto catastale con indicazione punti di scatto



Foto 1



Foto 2



Foto 3



7. Fotografie di particolari di rilievo:

Foto 4



Foto 5



**SEZIONE 8: PREVISIONI NORMATIVE**

8. Indicazioni normative:

8.1 Categoria di intervento prevista per il fabbricato: R2

8.2 Interventi specifici ammessi:

8.3 Prescrizioni particolari: si raccomanda l'eventuale eliminazione, o modifica, delle superfetazioni prive di valore architettonico

8.4 Categoria di intervento prevista per gli spazi di pertinenza: Rp2

8.5 Interventi specifici ammessi:

8.6 Prescrizioni particolari: si raccomanda di affrontare il tema architettonico e formale anche in chiave contemporanea mantenendo come filo conduttore gli schemi tipologici, i materiali e le cromie della tradizione locale



## SEZIONE 1: ANALISI DEL FABBRICATO

### 1. Caratteristiche identificative dell'edificio:

1.1 indirizzo e numero civico: piazza Giovanni Caproni

1.2 frazione/località: Massone

1.3 comune catastale: Oltresarca

1.4 foglio mappa: 4

1.5.1 particella: 3432/1

1.5.2 particelle aggregate:

1.6 data del rilievo: 25/11/2014

Estratto ortofoto



Estratto catastale





<p>2. Caratteristiche generali del fabbricato:</p> <p>2.1 numero piani fuori terra: 1</p> <p>2.2 numero piani semi/interrati: 0</p> <p>2.3 presenza di cornici: n. 1            materiale: pietra</p> <p>2.4 presenza scale esterne: n. 0            materiale: ---</p> <p>2.5 presenza elementi aggettanti: n. 0            materiale: ---</p> <p>2.6.0 materiale serramenti: ---</p> <p>2.6 tipologia elementi oscuranti: no            materiale: ---</p> <p>2.7 materiale di finitura delle facciate: pietra</p> <p>2.8 elementi decorativi in facciata: ---</p> <p>2.9 materiale di finitura della copertura/tetto: ---</p> <p>2.10 finitura sottogronda: pietra</p> <p>2.11 presenza elementi decorativi sottogronda e tetto: modanature</p> <p>2.12 stato di conservazione facciate: discreto</p> <p>2.13 stato di conservazione copertura/tetto: sufficiente</p>	<p><i>Materiali</i>  <i>P - pietra</i>  <i>I - intonaco</i>  <i>C - calcestruzzo</i>  <i>L - legno</i>  <i>F - ferro/acciaio</i></p> <p><i>Elementi decorativi</i>  <i>F - foro rilevante</i>  <i>CP - capitello</i>  <i>T - targhe commemorative</i>  <i>D - dipinti/affreschi</i>  <i>L - lesena</i>  <i>M - cornici marcapiano</i></p>
<p>3. Utilizzo dell'edificio:</p> <p>3.1 piano terra: altro</p> <p>3.2 primo piano: ---</p> <p>3.3 secondo piano: ---</p> <p>3.4 terzo piano: ---</p> <p>3.5 sottotetto: ---</p>	<p><i>Utilizzi</i>  <i>R - residenza</i>  <i>U - uffici</i>  <i>N - negozi</i>  <i>C - edificio religioso</i></p>
<p>4. Caratteristiche degli spazi di pertinenza:</p> <p>4.1 tipologia dello spazio di pertinenza: parcheggio</p> <p>4.2 utilizzo dello spazio di pertinenza: parcheggio</p>	<p><i>Pertinenze/utilizzi</i>  <i>C - cortile</i>  <i>P - parcheggio</i>  <i>G - giardino</i>  <i>O - orto</i>  <i>T - tettoia</i>  <i>B - barchessa</i>  <i>D - deposito</i>  <i>AP - altre pertinenze</i></p>
<p>5. Vincoli:</p> <p>5.1 codice identificativo della Soprintendenza ai beni culturali:</p> <p>5.2 tipo di vincolo dato dalla Soprintendenza: ---</p> <p>5.3 altri vincoli:</p>	
NOTE: 1- 3.1 fontana pietra	

6. Fotografie edifici:

Estratto catastale con indicazione punti di scatto



Foto 1



Foto 2



Foto 3



## 7. Fotografie di particolari di rilievo:

Foto 4



Foto 5

**SEZIONE 8: PREVISIONI NORMATIVE**

## 8. Indicazioni normative:

8.1 Categoria di intervento prevista per il fabbricato: R1

8.2 Interventi specifici ammessi:

8.3 Prescrizioni particolari: si raccomanda l'eventuale eliminazione, o modifica, delle superfetazioni prive di valore architettonico

8.4 Categoria di intervento prevista per gli spazi di pertinenza: Rp3

8.5 Interventi specifici ammessi:

8.6 Prescrizioni particolari: si raccomanda di affrontare il tema architettonico e formale anche in chiave contemporanea mantenendo come filo conduttore gli schemi tipologici, i materiali e le cromie della tradizione locale



## SEZIONE 1: ANALISI DEL FABBRICATO

### 1. Caratteristiche identificative dell'edificio:

1.1 indirizzo e numero civico: via S.Lucia, 5

1.2 frazione/località: Massone

1.3 comune catastale: Oltresarca

1.4 foglio mappa: 4

1.5.1 particella: .80/1

1.5.2 particelle aggregate:

1.6 data del rilievo: 25/11/2014

Estratto ortofoto



Estratto catastale



<p>2. Caratteristiche generali del fabbricato:</p> <p>2.1 numero piani fuori terra: 1</p> <p>2.2 numero piani semi/interrati: 0</p> <p>2.3 presenza di cornici: n. 1            materiale: pietra</p> <p>2.4 presenza scale esterne: n. 0            materiale: ---</p> <p>2.5 presenza elementi aggettanti: n. 0            materiale: ---</p> <p>2.6.0 materiale serramenti: legno</p> <p>2.6 tipologia elementi oscuranti: no            materiale: ---</p> <p>2.7 materiale di finitura delle facciate: intonaco</p> <p>2.8 elementi decorativi in facciata: foro rilevante</p> <p>2.9 materiale di finitura della copertura/tetto: ---</p> <p>2.10 finitura sottogronda: calcestruzzo</p> <p>2.11 presenza elementi decorativi sottogronda e tetto: no</p> <p>2.12 stato di conservazione facciate: discreto</p> <p>2.13 stato di conservazione copertura/tetto: discreto</p>	<p><i>Materiali</i>  <i>P - pietra</i>  <i>I - intonaco</i>  <i>C - calcestruzzo</i>  <i>L - legno</i>  <i>F - ferro/acciaio</i></p> <p><i>Elementi decorativi</i>  <i>F - foro rilevante</i>  <i>CP - capitello</i>  <i>T - targhe commemorative</i>  <i>D - dipinti/affreschi</i>  <i>L - lesena</i>  <i>M - cornici marcapiano</i></p>
<p>3. Utilizzo dell'edificio:</p> <p>3.1 piano terra: ---</p> <p>3.2 primo piano: ---</p> <p>3.3 secondo piano: ---</p> <p>3.4 terzo piano: ---</p> <p>3.5 sottotetto: ---</p>	<p><i>Utilizzi</i>  <i>R - residenza</i>  <i>U - uffici</i>  <i>N - negozi</i>  <i>C - edificio religioso</i></p>
<p>4. Caratteristiche degli spazi di pertinenza:</p> <p>4.1 tipologia dello spazio di pertinenza: cortile</p> <p>4.2 utilizzo dello spazio di pertinenza: parcheggio</p>	<p><i>Pertinenze/utilizzi</i>  <i>C - cortile</i>  <i>P - parcheggio</i>  <i>G - giardino</i>  <i>O - orto</i>  <i>T - tettoia</i>  <i>B - barchessa</i>  <i>D - deposito</i>  <i>AP - altre pertinenze</i></p>
<p>5. Vincoli:</p> <p>5.1 codice identificativo della Soprintendenza ai beni culturali:</p> <p>5.2 tipo di vincolo dato dalla Soprintendenza: ---</p> <p>5.3 altri vincoli:</p>	
NOTE: 1- 3.1 portale	

6. Fotografie edifici:

Estratto catastale con indicazione punti di scatto

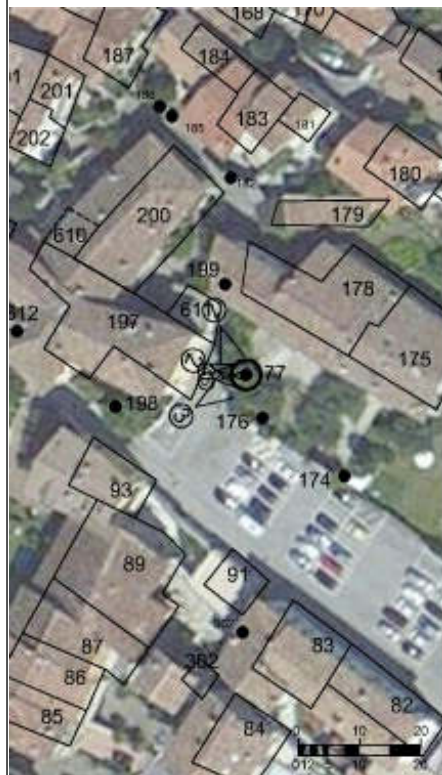


Foto 1



Foto 2



Foto 3





## 7. Fotografie di particolari di rilievo:

Foto 4



Foto 5

**SEZIONE 8: PREVISIONI NORMATIVE**

## 8. Indicazioni normative:

8.1 Categoria di intervento prevista per il fabbricato: R2

8.2 Interventi specifici ammessi:

- Fronti che costituiscono valore di insieme individuati con apposita grafia sulle tavole

8.3 Prescrizioni particolari: si raccomanda l'utilizzo di materiali presenti nella tipologia locale evitando soluzioni che ne replichino l'aspetto

8.4 Categoria di intervento prevista per gli spazi di pertinenza: Rp2

8.5 Interventi specifici ammessi:

8.6 Prescrizioni particolari: si raccomanda di affrontare il tema architettonico e formale anche in chiave contemporanea mantenendo come filo conduttore gli schemi tipologici, i materiali e le cromie della tradizione locale