

PROVINCIA DI TRENTO

COMUNE DI ARCO

PIANO REGOLATORE GENERALE DEL COMUNE DI ARCO

RILEVAZIONE DEGLI EDIFICI DEL CENTRO STORICO

MOGNO

SCHEDE DI EDIFICI E MANUFATTI
DAL n° 1 al n° 106

MARCO PICCOLROAZ ARCHITETTO

MP_A

via Benacense, 13
IT 38068 Rovereto - TRENTO
Tel/Fax 0464 / 486375
email: info@mp-a.it

Arch. LAURA BONAMICO
Ing. GIOVANBATTISTA D'AMBROS
Arch. DANIELE MARCHETTI

SEZIONE 1: ANALISI DEL FABBRICATO

1. Caratteristiche identificative dell'edificio:

1.1 indirizzo e numero civico: via Santoni

1.2 frazione/località: Mogno

1.3 comune catastale: Arco

1.4 foglio mappa: 14

1.5.1 particella: .901

1.5.2 particelle aggregate:

1.6 data del rilievo: 21/10/2014

Estratto ortofoto



Estratto catastale



<p>2. Caratteristiche generali del fabbricato:</p> <p>2.1 numero piani fuori terra: 1</p> <p>2.2 numero piani semi/interrati: 0</p> <p>2.3 presenza di cornici: n. 1 materiale: intonaco</p> <p>2.4 presenza scale esterne: n. 0 materiale: ---</p> <p>2.5 presenza elementi aggettanti: n. 0 materiale: ---</p> <p>2.6.0 materiale serramenti: ferro/acciaio</p> <p>2.6 tipologia elementi oscuranti: no materiale: ---</p> <p>2.7 materiale di finitura delle facciate: intonaco</p> <p>2.8 elementi decorativi in facciata: capitello</p> <p>2.9 materiale di finitura della copertura/tetto: metallo</p> <p>2.10 finitura sottogronda: intonaco</p> <p>2.11 presenza elementi decorativi sottogronda e tetto: modanature</p> <p>2.12 stato di conservazione facciate: buono</p> <p>2.13 stato di conservazione copertura/tetto: buono</p>	<p><i>Materiali</i> <i>P - pietra</i> <i>I - intonaco</i> <i>C - calcestruzzo</i> <i>L - legno</i> <i>F - ferro/acciaio</i></p> <p><i>Elementi decorativi</i> <i>F - foro rilevante</i> <i>CP - capitello</i> <i>T - targhe commemorative</i> <i>D - dipinti/affreschi</i> <i>L - lesena</i> <i>M - cornici marcapiano</i></p>
<p>3. Utilizzo dell'edificio:</p> <p>3.1 piano terra: edificio religioso</p> <p>3.2 primo piano: ---</p> <p>3.3 secondo piano: ---</p> <p>3.4 terzo piano: ---</p> <p>3.5 sottotetto: ---</p>	<p><i>Utilizzi</i> <i>R - residenza</i> <i>U - uffici</i> <i>N - negozi</i> <i>C - edificio religioso</i></p>
<p>4. Caratteristiche degli spazi di pertinenza:</p> <p>4.1 tipologia dello spazio di pertinenza: ---</p> <p>4.2 utilizzo dello spazio di pertinenza: ---</p>	<p><i>Pertinenze/utilizzi</i> <i>C - cortile</i> <i>P - parcheggio</i> <i>G - giardino</i> <i>O - orto</i> <i>T - tettoia</i> <i>B - barchessa</i> <i>D - deposito</i> <i>AP - altre pertinenze</i></p>
<p>5. Vincoli:</p> <p>5.1 codice identificativo della Soprintendenza ai beni culturali:</p> <p>5.2 tipo di vincolo dato dalla Soprintendenza: ---</p> <p>5.3 altri vincoli:</p>	
NOTE: ---	

6. Fotografie edifici:

Estratto catastale con indicazione punti di scatto



Foto 1



Foto 2



Foto 3



7. Fotografie di particolari di rilievo:

Foto 4



Foto 5



SEZIONE 8: PREVISIONI NORMATIVE

8. Indicazioni normative:

8.1 Categoria di intervento prevista per il fabbricato: R2

8.2 Interventi specifici ammessi:

8.3 Prescrizioni particolari: si raccomanda l'eventuale eliminazione, o modifica, delle superfetazioni prive di valore architettonico

8.4 Categoria di intervento prevista per gli spazi di pertinenza: Rp2

8.5 Interventi specifici ammessi:

8.6 Prescrizioni particolari: si raccomanda di affrontare il tema architettonico e formale anche in chiave contemporanea mantenendo come filo conduttore gli schemi tipologici, i materiali e le cromie della tradizione locale

SEZIONE 1: ANALISI DEL FABBRICATO

1. Caratteristiche identificative dell'edificio:

1.1 indirizzo e numero civico: via Santoni, 1

1.2 frazione/località: Mogno

1.3 comune catastale: Arco

1.4 foglio mappa: 14

1.5.1 particella: .857

1.5.2 particelle aggregate:

1.6 data del rilievo: 21/10/2014

Estratto ortofoto



Estratto catastale



<p>2. Caratteristiche generali del fabbricato:</p> <p>2.1 numero piani fuori terra: 1</p> <p>2.2 numero piani semi/interrati: 0</p> <p>2.3 presenza di cornici: n. 1 materiale: pietra</p> <p>2.4 presenza scale esterne: n. 0 materiale: ---</p> <p>2.5 presenza elementi aggettanti: n. 0 materiale: ---</p> <p>2.6.0 materiale serramenti: alluminio</p> <p>2.6 tipologia elementi oscuranti: no materiale: ---</p> <p>2.7 materiale di finitura delle facciate: intonaco</p> <p>2.8 elementi decorativi in facciata: ---</p> <p>2.9 materiale di finitura della copertura/tetto: ---</p> <p>2.10 finitura sottogronda: calcestruzzo</p> <p>2.11 presenza elementi decorativi sottogronda e tetto: parapetto calcestruzzo modanato</p> <p>2.12 stato di conservazione facciate: buono</p> <p>2.13 stato di conservazione copertura/tetto: discreto</p>	<p><i>Materiali</i> <i>P - pietra</i> <i>I - intonaco</i> <i>C - calcestruzzo</i> <i>L - legno</i> <i>F - ferro/acciaio</i></p> <p><i>Elementi decorativi</i> <i>F - foro rilevante</i> <i>CP - capitello</i> <i>T - targhe commemorative</i> <i>D - dipinti/affreschi</i> <i>L - lesena</i> <i>M - cornici marcapiano</i></p>
<p>3. Utilizzo dell'edificio:</p> <p>3.1 piano terra: uffici</p> <p>3.2 primo piano: ---</p> <p>3.3 secondo piano: ---</p> <p>3.4 terzo piano: ---</p> <p>3.5 sottotetto: ---</p>	<p><i>Utilizzi</i> <i>R - residenza</i> <i>U - uffici</i> <i>N - negozi</i> <i>C - edificio religioso</i></p>
<p>4. Caratteristiche degli spazi di pertinenza:</p> <p>4.1 tipologia dello spazio di pertinenza: cortile</p> <p>4.2 utilizzo dello spazio di pertinenza: giardino</p>	<p><i>Pertinenze/utilizzi</i> <i>C - cortile</i> <i>P - parcheggio</i> <i>G - giardino</i> <i>O - orto</i> <i>T - tettoia</i> <i>B - barchessa</i> <i>D - deposito</i> <i>AP - altre pertinenze</i></p>
<p>5. Vincoli:</p> <p>5.1 codice identificativo della Soprintendenza ai beni culturali:</p> <p>5.2 tipo di vincolo dato dalla Soprintendenza: ---</p> <p>5.3 altri vincoli:</p>	
NOTE: ---	

6. Fotografie edifici:

Estratto catastale con indicazione punti di scatto



Foto 1



Foto 2



Foto 3



7. Fotografie di particolari di rilievo:

Foto 4



Foto 5

**SEZIONE 8: PREVISIONI NORMATIVE**

8. Indicazioni normative:

8.1 Categoria di intervento prevista per il fabbricato: R3

8.2 Interventi specifici ammessi:

- Fronti che costituiscono valore di insieme individuati con apposita grafia sulle tavole

8.3 Prescrizioni particolari: si raccomanda di affrontare il tema architettonico e formale anche in chiave contemporanea mantenendo come filo conduttore gli schemi tipologici, i materiali e le cromie della tradizione locale

8.4 Categoria di intervento prevista per gli spazi di pertinenza: Rp3

8.5 Interventi specifici ammessi:

8.6 Prescrizioni particolari: si raccomanda di affrontare il tema architettonico e formale anche in chiave contemporanea mantenendo come filo conduttore gli schemi tipologici, i materiali e le cromie della tradizione locale

SEZIONE 1: ANALISI DEL FABBRICATO

1. Caratteristiche identificative dell'edificio:

1.1 indirizzo e numero civico: via Santoni, 5

1.2 frazione/località: Mogno

1.3 comune catastale: Arco

1.4 foglio mappa: 14

1.5.1 particella: .857

1.5.2 particelle aggregate:

1.6 data del rilievo: 21/10/2014

Estratto ortofoto



Estratto catastale



<p>2. Caratteristiche generali del fabbricato:</p> <p>2.1 numero piani fuori terra: 3</p> <p>2.2 numero piani semi/interrati: 1</p> <p>2.3 presenza di cornici: n. 1 materiale: pietra</p> <p>2.4 presenza scale esterne: n. 1 materiale: calcestruzzo</p> <p>2.5 presenza elementi aggettanti: n. 2 materiale: calcestruzzo</p> <p>2.6.0 materiale serramenti: vari</p> <p>2.6 tipologia elementi oscuranti: scuri materiale: legno</p> <p>2.7 materiale di finitura delle facciate: intonaco</p> <p>2.8 elementi decorativi in facciata: ---</p> <p>2.9 materiale di finitura della copertura/tetto: cotto</p> <p>2.10 finitura sottogronda: legno</p> <p>2.11 presenza elementi decorativi sottogronda e tetto: no</p> <p>2.12 stato di conservazione facciate: buono</p> <p>2.13 stato di conservazione copertura/tetto: discreto</p>	<p><i>Materiali</i> <i>P - pietra</i> <i>I - intonaco</i> <i>C - calcestruzzo</i> <i>L - legno</i> <i>F - ferro/acciaio</i></p> <p><i>Elementi decorativi</i> <i>F - foro rilevante</i> <i>CP - capitello</i> <i>T - targhe commemorative</i> <i>D - dipinti/affreschi</i> <i>L - lesena</i> <i>M - cornici marcapiano</i></p>
<p>3. Utilizzo dell'edificio:</p> <p>3.1 piano terra: uffici</p> <p>3.2 primo piano: residenza</p> <p>3.3 secondo piano: ---</p> <p>3.4 terzo piano: ---</p> <p>3.5 sottotetto: residenza</p>	<p><i>Utilizzi</i> <i>R - residenza</i> <i>U - uffici</i> <i>N - negozi</i> <i>C - edificio religioso</i></p>
<p>4. Caratteristiche degli spazi di pertinenza:</p> <p>4.1 tipologia dello spazio di pertinenza: cortile</p> <p>4.2 utilizzo dello spazio di pertinenza: parcheggio</p>	<p><i>Pertinenze/utilizzi</i> <i>C - cortile</i> <i>P - parcheggio</i> <i>G - giardino</i> <i>O - orto</i> <i>T - tettoia</i> <i>B - barchessa</i> <i>D - deposito</i> <i>AP - altre pertinenze</i></p>
<p>5. Vincoli:</p> <p>5.1 codice identificativo della Soprintendenza ai beni culturali:</p> <p>5.2 tipo di vincolo dato dalla Soprintendenza: ---</p> <p>5.3 altri vincoli:</p>	
NOTE: 1- 2.6 finestre legno e alluminio	

6. Fotografie edifici:

Estratto catastale con indicazione punti di scatto



Foto 1



Foto 2



Foto 3



7. Fotografie di particolari di rilievo:

Foto 4



Foto 5



SEZIONE 8: PREVISIONI NORMATIVE

8. Indicazioni normative:

8.1 Categoria di intervento prevista per il fabbricato: R3

8.2 Interventi specifici ammessi:

- Fronti che costituiscono valore di insieme individuati con apposita grafia sulle tavole

8.3 Prescrizioni particolari: si raccomanda di affrontare il tema architettonico e formale anche in chiave contemporanea mantenendo come filo conduttore gli schemi tipologici, i materiali e le cromie della tradizione locale

8.4 Categoria di intervento prevista per gli spazi di pertinenza: Rp3

8.5 Interventi specifici ammessi:

8.6 Prescrizioni particolari: si raccomanda di affrontare il tema architettonico e formale anche in chiave contemporanea mantenendo come filo conduttore gli schemi tipologici, i materiali e le cromie della tradizione locale

SEZIONE 1: ANALISI DEL FABBRICATO

1. Caratteristiche identificative dell'edificio:

1.1 indirizzo e numero civico: via Santoni, 8

1.2 frazione/località: Mogno

1.3 comune catastale: Arco

1.4 foglio mappa: 14

1.5.1 particella: .857

1.5.2 particelle aggregate:

1.6 data del rilievo: 21/10/2014

Estratto ortofoto



Estratto catastale



<p>2. Caratteristiche generali del fabbricato:</p> <p>2.1 numero piani fuori terra: 1</p> <p>2.2 numero piani semi/interrati: 0</p> <p>2.3 presenza di cornici: n. 0 materiale: ---</p> <p>2.4 presenza scale esterne: n. 0 materiale: ---</p> <p>2.5 presenza elementi aggettanti: n. 0 materiale: ---</p> <p>2.6.0 materiale serramenti: alluminio</p> <p>2.6 tipologia elementi oscuranti: no materiale: ---</p> <p>2.7 materiale di finitura delle facciate: intonaco</p> <p>2.8 elementi decorativi in facciata: ---</p> <p>2.9 materiale di finitura della copertura/tetto: ---</p> <p>2.10 finitura sottogronda: calcestruzzo</p> <p>2.11 presenza elementi decorativi sottogronda e tetto: no</p> <p>2.12 stato di conservazione facciate: discreto</p> <p>2.13 stato di conservazione copertura/tetto: discreto</p>	<p><i>Materiali</i> <i>P - pietra</i> <i>I - intonaco</i> <i>C - calcestruzzo</i> <i>L - legno</i> <i>F - ferro/acciaio</i></p> <p><i>Elementi decorativi</i> <i>F - foro rilevante</i> <i>CP - capitello</i> <i>T - targhe commemorative</i> <i>D - dipinti/affreschi</i> <i>L - lesena</i> <i>M - cornici marcapiano</i></p>
<p>3. Utilizzo dell'edificio:</p> <p>3.1 piano terra: garage</p> <p>3.2 primo piano: ---</p> <p>3.3 secondo piano: ---</p> <p>3.4 terzo piano: ---</p> <p>3.5 sottotetto: ---</p>	<p><i>Utilizzi</i> <i>R - residenza</i> <i>U - uffici</i> <i>N - negozi</i> <i>C - edificio religioso</i></p>
<p>4. Caratteristiche degli spazi di pertinenza:</p> <p>4.1 tipologia dello spazio di pertinenza: cortile</p> <p>4.2 utilizzo dello spazio di pertinenza: parcheggio</p>	<p><i>Pertinenze/utilizzi</i> <i>C - cortile</i> <i>P - parcheggio</i> <i>G - giardino</i> <i>O - orto</i> <i>T - tettoia</i> <i>B - barchessa</i> <i>D - deposito</i> <i>AP - altre pertinenze</i></p>
<p>5. Vincoli:</p> <p>5.1 codice identificativo della Soprintendenza ai beni culturali:</p> <p>5.2 tipo di vincolo dato dalla Soprintendenza: ---</p> <p>5.3 altri vincoli:</p>	
<p>NOTE: ---</p>	

6. Fotografie edifici:

Estratto catastale con indicazione punti di scatto



Foto 1



Foto 2



Foto 3



7. Fotografie di particolari di rilievo:

Foto 4

Foto 5

SEZIONE 8: PREVISIONI NORMATIVE

8. Indicazioni normative:

8.1 Categoria di intervento prevista per il fabbricato: R3

8.2 Interventi specifici ammessi:

8.3 Prescrizioni particolari:

- Non sono ammessi gli interventi previsti dall'art. 11 bis comma 4 b) delle N.T.A.
- Non è concesso il cambio di destinazione d'uso

8.4 Categoria di intervento prevista per gli spazi di pertinenza: Rp3

8.5 Interventi specifici ammessi:

8.6 Prescrizioni particolari: si raccomanda di affrontare il tema architettonico e formale anche in chiave

contemporanea mantenendo come filo conduttore gli schemi tipologici, i materiali e le cromie della tradizione locale

SEZIONE 1: ANALISI DEL FABBRICATO

1. Caratteristiche identificative dell'edificio:

1.1 indirizzo e numero civico: via Santoni, 9

1.2 frazione/località: Mogno

1.3 comune catastale: Arco

1.4 foglio mappa: 14

1.5.1 particella: .942

1.5.2 particelle aggregate:

1.6 data del rilievo: 21/10/2014

Estratto ortofoto



Estratto catastale



<p>2. Caratteristiche generali del fabbricato:</p> <p>2.1 numero piani fuori terra: 2</p> <p>2.2 numero piani semi/interrati: 0</p> <p>2.3 presenza di cornici: n. 0 materiale: ---</p> <p>2.4 presenza scale esterne: n. 0 materiale: ---</p> <p>2.5 presenza elementi aggettanti: n. 2 materiale: calcestruzzo</p> <p>2.6.0 materiale serramenti: legno</p> <p>2.6 tipologia elementi oscuranti: tapparelle materiale: legno</p> <p>2.7 materiale di finitura delle facciate: intonaco</p> <p>2.8 elementi decorativi in facciata: ---</p> <p>2.9 materiale di finitura della copertura/tetto: cemento</p> <p>2.10 finitura sottogronda: legno</p> <p>2.11 presenza elementi decorativi sottogronda e tetto: no</p> <p>2.12 stato di conservazione facciate: discreto</p> <p>2.13 stato di conservazione copertura/tetto: discreto</p>	<p><i>Materiali</i> <i>P - pietra</i> <i>I - intonaco</i> <i>C - calcestruzzo</i> <i>L - legno</i> <i>F - ferro/acciaio</i></p> <p><i>Elementi decorativi</i> <i>F - foro rilevante</i> <i>CP - capitello</i> <i>T - targhe commemorative</i> <i>D - dipinti/affreschi</i> <i>L - lesena</i> <i>M - cornici marcapiano</i></p>
<p>3. Utilizzo dell'edificio:</p> <p>3.1 piano terra: residenza</p> <p>3.2 primo piano: residenza</p> <p>3.3 secondo piano: ---</p> <p>3.4 terzo piano: ---</p> <p>3.5 sottotetto: ---</p>	<p><i>Utilizzi</i> <i>R - residenza</i> <i>U - uffici</i> <i>N - negozi</i> <i>C - edificio religioso</i></p>
<p>4. Caratteristiche degli spazi di pertinenza:</p> <p>4.1 tipologia dello spazio di pertinenza: cortile</p> <p>4.2 utilizzo dello spazio di pertinenza: giardino</p>	<p><i>Pertinenze/utilizzi</i> <i>C - cortile</i> <i>P - parcheggio</i> <i>G - giardino</i> <i>O - orto</i> <i>T - tettoia</i> <i>B - barchessa</i> <i>D - deposito</i> <i>AP - altre pertinenze</i></p>
<p>5. Vincoli:</p> <p>5.1 codice identificativo della Soprintendenza ai beni culturali:</p> <p>5.2 tipo di vincolo dato dalla Soprintendenza: ---</p> <p>5.3 altri vincoli:</p>	
<p>NOTE: 1- 2.6 tapparelle alluminio 3- 2.7 finitura pietra e mattone</p>	

6. Fotografie edifici:

Estratto catastale con indicazione punti di scatto



Foto 1



Foto 2



Foto 3



7. Fotografie di particolari di rilievo:

Foto 4



Foto 5

SEZIONE 8: PREVISIONI NORMATIVE

8. Indicazioni normative:

8.1 Categoria di intervento prevista per il fabbricato: R3

8.2 Interventi specifici ammessi:

- Fronti che costituiscono valore di insieme individuati con apposita grafia sulle tavole

8.3 Prescrizioni particolari: si raccomanda di affrontare il tema architettonico e formale anche in chiave contemporanea mantenendo come filo conduttore gli schemi tipologici, i materiali e le cromie della tradizione locale

8.4 Categoria di intervento prevista per gli spazi di pertinenza: Rp3

8.5 Interventi specifici ammessi:

8.6 Prescrizioni particolari: si raccomanda di affrontare il tema architettonico e formale anche in chiave contemporanea mantenendo come filo conduttore gli schemi tipologici, i materiali e le cromie della tradizione locale

SEZIONE 1: ANALISI DEL FABBRICATO

1. Caratteristiche identificative dell'edificio:

1.1 indirizzo e numero civico: via Santoni, 13

1.2 frazione/località: Mogno

1.3 comune catastale: Arco

1.4 foglio mappa: 14

1.5.1 particella: .942

1.5.2 particelle aggregate:

1.6 data del rilievo: 21/10/2014

Estratto ortofoto



Estratto catastale



<p>2. Caratteristiche generali del fabbricato:</p> <p>2.1 numero piani fuori terra: 2</p> <p>2.2 numero piani semi/interrati: 1</p> <p>2.3 presenza di cornici: n. 1 materiale: pietra</p> <p>2.4 presenza scale esterne: n. 1 materiale: calcestruzzo</p> <p>2.5 presenza elementi aggettanti: n. 1 materiale: calcestruzzo</p> <p>2.6.0 materiale serramenti: vari</p> <p>2.6 tipologia elementi oscuranti: scuri materiale: legno</p> <p>2.7 materiale di finitura delle facciate: intonaco</p> <p>2.8 elementi decorativi in facciata: ---</p> <p>2.9 materiale di finitura della copertura/tetto: cotto</p> <p>2.10 finitura sottogronda: legno</p> <p>2.11 presenza elementi decorativi sottogronda e tetto: no</p> <p>2.12 stato di conservazione facciate: ottimo</p> <p>2.13 stato di conservazione copertura/tetto: ottimo</p>	<p><i>Materiali</i> <i>P - pietra</i> <i>I - intonaco</i> <i>C - calcestruzzo</i> <i>L - legno</i> <i>F - ferro/acciaio</i></p> <p><i>Elementi decorativi</i> <i>F - foro rilevante</i> <i>CP - capitello</i> <i>T - targhe commemorative</i> <i>D - dipinti/affreschi</i> <i>L - lesena</i> <i>M - cornici marcapiano</i></p>
<p>3. Utilizzo dell'edificio:</p> <p>3.1 piano terra: residenza</p> <p>3.2 primo piano: residenza</p> <p>3.3 secondo piano: ---</p> <p>3.4 terzo piano: ---</p> <p>3.5 sottotetto: ---</p>	<p><i>Utilizzi</i> <i>R - residenza</i> <i>U - uffici</i> <i>N - negozi</i> <i>C - edificio religioso</i></p>
<p>4. Caratteristiche degli spazi di pertinenza:</p> <p>4.1 tipologia dello spazio di pertinenza: cortile</p> <p>4.2 utilizzo dello spazio di pertinenza: parcheggio</p>	<p><i>Pertinenze/utilizzi</i> <i>C - cortile</i> <i>P - parcheggio</i> <i>G - giardino</i> <i>O - orto</i> <i>T - tettoia</i> <i>B - barchessa</i> <i>D - deposito</i> <i>AP - altre pertinenze</i></p>
<p>5. Vincoli:</p> <p>5.1 codice identificativo della Soprintendenza ai beni culturali:</p> <p>5.2 tipo di vincolo dato dalla Soprintendenza: ---</p> <p>5.3 altri vincoli:</p>	
NOTE: 1- 2.6 finestre legno e PVC	

6. Fotografie edifici:

Estratto catastale con indicazione punti di scatto



Foto 1



Foto 2



Foto 3



7. Fotografie di particolari di rilievo:

Foto 4



Foto 5



SEZIONE 8: PREVISIONI NORMATIVE

8. Indicazioni normative:

8.1 Categoria di intervento prevista per il fabbricato: R3

8.2 Interventi specifici ammessi:

- Fronti che costituiscono valore di insieme individuati con apposita grafia sulle tavole

8.3 Prescrizioni particolari: si raccomanda di affrontare il tema architettonico e formale anche in chiave contemporanea mantenendo come filo conduttore gli schemi tipologici, i materiali e le cromie della tradizione locale

8.4 Categoria di intervento prevista per gli spazi di pertinenza: Rp2

8.5 Interventi specifici ammessi:

8.6 Prescrizioni particolari: si raccomanda di affrontare il tema architettonico e formale anche in chiave contemporanea mantenendo come filo conduttore gli schemi tipologici, i materiali e le cromie della tradizione locale

SEZIONE 1: ANALISI DEL FABBRICATO

1. Caratteristiche identificative dell'edificio:

1.1 indirizzo e numero civico: via Santoni, 15

1.2 frazione/località: Mogno

1.3 comune catastale: Arco

1.4 foglio mappa: 14

1.5.1 particella: .1431

1.5.2 particelle aggregate:

1.6 data del rilievo: 21/10/2014

Estratto ortofoto



Estratto catastale



<p>2. Caratteristiche generali del fabbricato:</p> <p>2.1 numero piani fuori terra: 1</p> <p>2.2 numero piani semi/interrati: 0</p> <p>2.3 presenza di cornici: n. 0 materiale: ---</p> <p>2.4 presenza scale esterne: n. 0 materiale: ---</p> <p>2.5 presenza elementi aggettanti: n. 0 materiale: ---</p> <p>2.6.0 materiale serramenti: alluminio</p> <p>2.6 tipologia elementi oscuranti: no materiale: ---</p> <p>2.7 materiale di finitura delle facciate: intonaco</p> <p>2.8 elementi decorativi in facciata: ---</p> <p>2.9 materiale di finitura della copertura/tetto: cotto</p> <p>2.10 finitura sottogronda: legno</p> <p>2.11 presenza elementi decorativi sottogronda e tetto: no</p> <p>2.12 stato di conservazione facciate: sufficiente</p> <p>2.13 stato di conservazione copertura/tetto: degradato</p>	<p><i>Materiali</i> <i>P - pietra</i> <i>I - intonaco</i> <i>C - calcestruzzo</i> <i>L - legno</i> <i>F - ferro/acciaio</i></p> <p><i>Elementi decorativi</i> <i>F - foro rilevante</i> <i>CP - capitello</i> <i>T - targhe commemorative</i> <i>D - dipinti/affreschi</i> <i>L - lesena</i> <i>M - cornici marcapiano</i></p>
<p>3. Utilizzo dell'edificio:</p> <p>3.1 piano terra: garage</p> <p>3.2 primo piano: ---</p> <p>3.3 secondo piano: ---</p> <p>3.4 terzo piano: ---</p> <p>3.5 sottotetto: ---</p>	<p><i>Utilizzi</i> <i>R - residenza</i> <i>U - uffici</i> <i>N - negozi</i> <i>C - edificio religioso</i></p>
<p>4. Caratteristiche degli spazi di pertinenza:</p> <p>4.1 tipologia dello spazio di pertinenza: cortile</p> <p>4.2 utilizzo dello spazio di pertinenza: ---</p>	<p><i>Pertinenze/utilizzi</i> <i>C - cortile</i> <i>P - parcheggio</i> <i>G - giardino</i> <i>O - orto</i> <i>T - tettoia</i> <i>B - barchessa</i> <i>D - deposito</i> <i>AP - altre pertinenze</i></p>
<p>5. Vincoli:</p> <p>5.1 codice identificativo della Soprintendenza ai beni culturali:</p> <p>5.2 tipo di vincolo dato dalla Soprintendenza: ---</p> <p>5.3 altri vincoli:</p>	
NOTE: 1- 2.9 finitura tetto plastica	

6. Fotografie edifici:

Estratto catastale con indicazione punti di scatto

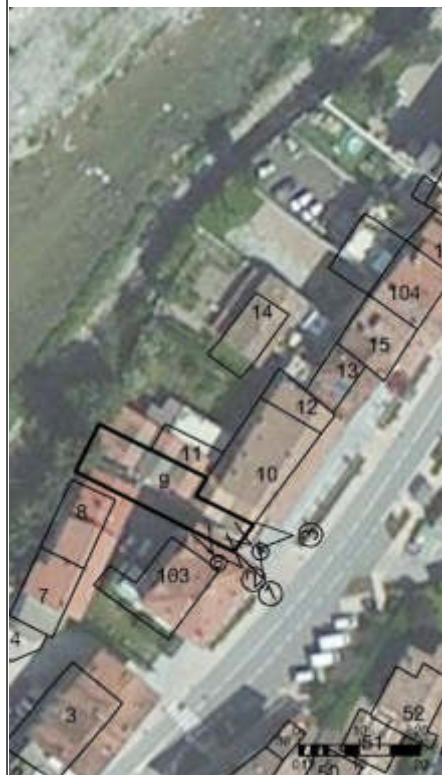


Foto 1



Foto 2



Foto 3



7. Fotografie di particolari di rilievo:

Foto 4



Foto 5



SEZIONE 8: PREVISIONI NORMATIVE

8. Indicazioni normative:

8.1 Categoria di intervento prevista per il fabbricato: R3

8.2 Interventi specifici ammessi:

- Fronti che costituiscono valore di insieme individuati con apposita grafia sulle tavole

8.3 Prescrizioni particolari: si raccomanda di affrontare il tema architettonico e formale anche in chiave contemporanea mantenendo come filo conduttore gli schemi tipologici, i materiali e le cromie della tradizione locale

8.4 Categoria di intervento prevista per gli spazi di pertinenza: Rp2

8.5 Interventi specifici ammessi:

8.6 Prescrizioni particolari: si raccomanda di affrontare il tema architettonico e formale anche in chiave contemporanea mantenendo come filo conduttore gli schemi tipologici, i materiali e le cromie della tradizione locale

SEZIONE 1: ANALISI DEL FABBRICATO**1. Caratteristiche identificative dell'edificio:**

1.1 indirizzo e numero civico: via Santoni, 15

1.2 frazione/località: Mogno

1.3 comune catastale: Arco

1.4 foglio mappa: 14

1.5.1 particella: .1431

1.5.2 particelle aggregate:

1.6 data del rilievo: 21/10/2014

Estratto ortofoto



Estratto catastale



<p>2. Caratteristiche generali del fabbricato:</p> <p>2.1 numero piani fuori terra: 2</p> <p>2.2 numero piani semi/interrati: 0</p> <p>2.3 presenza di cornici: n. 0 materiale: ---</p> <p>2.4 presenza scale esterne: n. 0 materiale: ---</p> <p>2.5 presenza elementi aggettanti: n. 2 materiale: calcestruzzo</p> <p>2.6.0 materiale serramenti: legno</p> <p>2.6 tipologia elementi oscuranti: tapparelle materiale: ---</p> <p>2.7 materiale di finitura delle facciate: intonaco</p> <p>2.8 elementi decorativi in facciata: ---</p> <p>2.9 materiale di finitura della copertura/tetto: cotto</p> <p>2.10 finitura sottogronda: legno</p> <p>2.11 presenza elementi decorativi sottogronda e tetto: no</p> <p>2.12 stato di conservazione facciate: discreto</p> <p>2.13 stato di conservazione copertura/tetto: discreto</p>	<p><i>Materiali</i> <i>P - pietra</i> <i>I - intonaco</i> <i>C - calcestruzzo</i> <i>L - legno</i> <i>F - ferro/acciaio</i></p> <p><i>Elementi decorativi</i> <i>F - foro rilevante</i> <i>CP - capitello</i> <i>T - targhe commemorative</i> <i>D - dipinti/affreschi</i> <i>L - lesena</i> <i>M - cornici marcapiano</i></p>
<p>3. Utilizzo dell'edificio:</p> <p>3.1 piano terra: negozi</p> <p>3.2 primo piano: residenza</p> <p>3.3 secondo piano: ---</p> <p>3.4 terzo piano: ---</p> <p>3.5 sottotetto: ---</p>	<p><i>Utilizzi</i> <i>R - residenza</i> <i>U - uffici</i> <i>N - negozi</i> <i>C - edificio religioso</i></p>
<p>4. Caratteristiche degli spazi di pertinenza:</p> <p>4.1 tipologia dello spazio di pertinenza: cortile</p> <p>4.2 utilizzo dello spazio di pertinenza: cortile</p>	<p><i>Pertinenze/utilizzi</i> <i>C - cortile</i> <i>P - parcheggio</i> <i>G - giardino</i> <i>O - orto</i> <i>T - tettoia</i> <i>B - barchessa</i> <i>D - deposito</i> <i>AP - altre pertinenze</i></p>
<p>5. Vincoli:</p> <p>5.1 codice identificativo della Soprintendenza ai beni culturali:</p> <p>5.2 tipo di vincolo dato dalla Soprintendenza: ---</p> <p>5.3 altri vincoli:</p>	
NOTE: 1- 2.6 tapparelle PVC	

6. Fotografie edifici:

Estratto catastale con indicazione punti di scatto



Foto 1



Foto 2



Foto 3



7. Fotografie di particolari di rilievo:

Foto 4



Foto 5



SEZIONE 8: PREVISIONI NORMATIVE

8. Indicazioni normative:

8.1 Categoria di intervento prevista per il fabbricato: R3

8.2 Interventi specifici ammessi:

- Fronti che costituiscono valore di insieme individuati con apposita grafia sulle tavole

8.3 Prescrizioni particolari: si raccomanda di affrontare il tema architettonico e formale anche in chiave contemporanea mantenendo come filo conduttore gli schemi tipologici, i materiali e le cromie della tradizione locale

8.4 Categoria di intervento prevista per gli spazi di pertinenza: Rp2

8.5 Interventi specifici ammessi:

8.6 Prescrizioni particolari: si raccomanda di affrontare il tema architettonico e formale anche in chiave contemporanea mantenendo come filo conduttore gli schemi tipologici, i materiali e le cromie della tradizione locale

SEZIONE 1: ANALISI DEL FABBRICATO

1. Caratteristiche identificative dell'edificio:

1.1 indirizzo e numero civico: Via Francesco Santoni

1.2 frazione/località: Mogno

1.3 comune catastale: Arco

1.4 foglio mappa:

1.5.1 particella: .1431

1.5.2 particelle aggregate:

1.6 data del rilievo:

Estratto ortofoto



Estratto catastale



<p>2. Caratteristiche generali del fabbricato:</p> <p>2.1 numero piani fuori terra:</p> <p>2.2 numero piani semi/interrati:</p> <p>2.3 presenza di cornici: n. materiale:</p> <p>2.4 presenza scale esterne: n. materiale:</p> <p>2.5 presenza elementi aggettanti: n. materiale:</p> <p>2.6.0 materiale serramenti:</p> <p>2.6 tipologia elementi oscuranti: materiale:</p> <p>2.7 materiale di finitura delle facciate:</p> <p>2.8 elementi decorativi in facciata:</p> <p>2.9 materiale di finitura della copertura/tetto:</p> <p>2.10 finitura sottogronda:</p> <p>2.11 presenza elementi decorativi sottogronda e tetto:</p> <p>2.12 stato di conservazione facciate:</p> <p>2.13 stato di conservazione copertura/tetto:</p>	<p><i>Materiali</i> <i>P - pietra</i> <i>I - intonaco</i> <i>C - calcestruzzo</i> <i>L - legno</i> <i>F - ferro/acciaio</i></p> <p><i>Elementi decorativi</i> <i>F - foro rilevante</i> <i>CP - capitello</i> <i>T - targhe commemorative</i> <i>D - dipinti/affreschi</i> <i>L - lesena</i> <i>M - cornici marcapiano</i></p>
<p>3. Utilizzo dell'edificio:</p> <p>3.1 piano terra: altro</p> <p>3.2 primo piano: ---</p> <p>3.3 secondo piano: ---</p> <p>3.4 terzo piano: ---</p> <p>3.5 sottotetto: ---</p>	<p><i>Utilizzi</i> <i>R - residenza</i> <i>U - uffici</i> <i>N - negozi</i> <i>C - edificio religioso</i></p>
<p>4. Caratteristiche degli spazi di pertinenza:</p> <p>4.1 tipologia dello spazio di pertinenza: ---</p> <p>4.2 utilizzo dello spazio di pertinenza: ---</p>	<p><i>Pertinenze/utilizzi</i> <i>C - cortile</i> <i>P - parcheggio</i> <i>G - giardino</i> <i>O - orto</i> <i>T - tettoia</i> <i>B - barchessa</i> <i>D - deposito</i> <i>AP - altre pertinenze</i></p>
<p>5. Vincoli:</p> <p>5.1 codice identificativo della Soprintendenza ai beni culturali:</p> <p>5.2 tipo di vincolo dato dalla Soprintendenza:</p> <p>5.3 altri vincoli:</p>	
<p>NOTE:</p>	

6. Fotografie edifici:

Estratto catastale con indicazione punti di scatto



Foto 1

Foto 2

Foto 3

7. Fotografie di particolari di rilievo:

Foto 4

Foto 5

SEZIONE 8: PREVISIONI NORMATIVE

8. Indicazioni normative:

8.1 Categoria di intervento prevista per il fabbricato: R3

8.2 Interventi specifici ammessi:

Non è stato possibile rilevare l'immobile. La categoria di intervento prevista è R3 in quanto la demolizione e ricostruzione non è più contemplata dalla normativa provinciale. Non ammessi gli interventi previsti dall'art. 11 bis comma 4 b) delle N.T.A.

8.3 Prescrizioni particolari:

8.4 Categoria di intervento prevista per gli spazi di pertinenza:

8.5 Interventi specifici ammessi:

8.6 Prescrizioni particolari:

SEZIONE 1: ANALISI DEL FABBRICATO**1. Caratteristiche identificative dell'edificio:**

1.1 indirizzo e numero civico: via Santoni, 17

1.2 frazione/località: Mogno

1.3 comune catastale: Arco

1.4 foglio mappa: 14

1.5.1 particella: .591

1.5.2 particelle aggregate:

1.6 data del rilievo: 21/10/2014

Estratto ortofoto



Estratto catastale



<p>2. Caratteristiche generali del fabbricato:</p> <p>2.1 numero piani fuori terra: 2</p> <p>2.2 numero piani semi/interrati: 0</p> <p>2.3 presenza di cornici: n. 1 materiale: pietra</p> <p>2.4 presenza scale esterne: n. 0 materiale: ---</p> <p>2.5 presenza elementi aggettanti: n. 1 materiale: calcestruzzo</p> <p>2.6.0 materiale serramenti: legno</p> <p>2.6 tipologia elementi oscuranti: no materiale: ---</p> <p>2.7 materiale di finitura delle facciate: intonaco</p> <p>2.8 elementi decorativi in facciata: foro rilevante</p> <p>2.9 materiale di finitura della copertura/tetto: cotto</p> <p>2.10 finitura sottogronda: legno</p> <p>2.11 presenza elementi decorativi sottogronda e tetto: no</p> <p>2.12 stato di conservazione facciate: buono</p> <p>2.13 stato di conservazione copertura/tetto: buono</p>	<p><i>Materiali</i> <i>P - pietra</i> <i>I - intonaco</i> <i>C - calcestruzzo</i> <i>L - legno</i> <i>F - ferro/acciaio</i></p> <p><i>Elementi decorativi</i> <i>F - foro rilevante</i> <i>CP - capitello</i> <i>T - targhe commemorative</i> <i>D - dipinti/affreschi</i> <i>L - lesena</i> <i>M - cornici marcapiano</i></p>
<p>3. Utilizzo dell'edificio:</p> <p>3.1 piano terra: garage</p> <p>3.2 primo piano: residenza</p> <p>3.3 secondo piano: ---</p> <p>3.4 terzo piano: ---</p> <p>3.5 sottotetto: ---</p>	<p><i>Utilizzi</i> <i>R - residenza</i> <i>U - uffici</i> <i>N - negozi</i> <i>C - edificio religioso</i></p>
<p>4. Caratteristiche degli spazi di pertinenza:</p> <p>4.1 tipologia dello spazio di pertinenza: cortile</p> <p>4.2 utilizzo dello spazio di pertinenza: parcheggio</p>	<p><i>Pertinenze/utilizzi</i> <i>C - cortile</i> <i>P - parcheggio</i> <i>G - giardino</i> <i>O - orto</i> <i>T - tettoia</i> <i>B - barchessa</i> <i>D - deposito</i> <i>AP - altre pertinenze</i></p>
<p>5. Vincoli:</p> <p>5.1 codice identificativo della Soprintendenza ai beni culturali:</p> <p>5.2 tipo di vincolo dato dalla Soprintendenza: ---</p> <p>5.3 altri vincoli:</p>	
NOTE: 1- 2.7 finitura legno (sottotetto)	

6. Fotografie edifici:

Estratto catastale con indicazione punti di scatto



Foto 1



Foto 2



Foto 3



7. Fotografie di particolari di rilievo:

Foto 4



Foto 5



SEZIONE 8: PREVISIONI NORMATIVE

8. Indicazioni normative:

8.1 Categoria di intervento prevista per il fabbricato: R2

8.2 Interventi specifici ammessi:

- Fronti che costituiscono valore di insieme individuati con apposita grafia sulle tavole

8.3 Prescrizioni particolari: si raccomanda l'utilizzo di materiali presenti nella tipologia locale evitando soluzioni che ne replichino l'aspetto

8.4 Categoria di intervento prevista per gli spazi di pertinenza: Rp2

8.5 Interventi specifici ammessi:

8.6 Prescrizioni particolari: si raccomanda di affrontare il tema architettonico e formale anche in chiave contemporanea mantenendo come filo conduttore gli schemi tipologici, i materiali e le cromie della tradizione locale

SEZIONE 1: ANALISI DEL FABBRICATO

1. Caratteristiche identificative dell'edificio:

1.1 indirizzo e numero civico: via Santoni, 19

1.2 frazione/località: Mogno

1.3 comune catastale: Arco

1.4 foglio mappa: 14

1.5.1 particella: .591

1.5.2 particelle aggregate:

1.6 data del rilievo: 21/10/2014

Estratto ortofoto



<p>2. Caratteristiche generali del fabbricato:</p> <p>2.1 numero piani fuori terra: 4</p> <p>2.2 numero piani semi/interrati: 0</p> <p>2.3 presenza di cornici: n. 1 materiale: pietra</p> <p>2.4 presenza scale esterne: n. 0 materiale: pietra</p> <p>2.5 presenza elementi aggettanti: n. 1 materiale: calcestruzzo</p> <p>2.6.0 materiale serramenti: legno</p> <p>2.6 tipologia elementi oscuranti: scuri materiale: legno</p> <p>2.7 materiale di finitura delle facciate: intonaco</p> <p>2.8 elementi decorativi in facciata: ---</p> <p>2.9 materiale di finitura della copertura/tetto: cotto</p> <p>2.10 finitura sottogronda: legno</p> <p>2.11 presenza elementi decorativi sottogronda e tetto: no</p> <p>2.12 stato di conservazione facciate: buono</p> <p>2.13 stato di conservazione copertura/tetto: buono</p>	<p><i>Materiali</i> <i>P - pietra</i> <i>I - intonaco</i> <i>C - calcestruzzo</i> <i>L - legno</i> <i>F - ferro/acciaio</i></p> <p><i>Elementi decorativi</i> <i>F - foro rilevante</i> <i>CP - capitello</i> <i>T - targhe commemorative</i> <i>D - dipinti/affreschi</i> <i>L - lesena</i> <i>M - cornici marcapiano</i></p>
<p>3. Utilizzo dell'edificio:</p> <p>3.1 piano terra: uffici</p> <p>3.2 primo piano: residenza</p> <p>3.3 secondo piano: residenza</p> <p>3.4 terzo piano: ---</p> <p>3.5 sottotetto: residenza</p>	<p><i>Utilizzi</i> <i>R - residenza</i> <i>U - uffici</i> <i>N - negozi</i> <i>C - edificio religioso</i></p>
<p>4. Caratteristiche degli spazi di pertinenza:</p> <p>4.1 tipologia dello spazio di pertinenza: cortile</p> <p>4.2 utilizzo dello spazio di pertinenza: parcheggio</p>	<p><i>Pertinenze/utilizzi</i> <i>C - cortile</i> <i>P - parcheggio</i> <i>G - giardino</i> <i>O - orto</i> <i>T - tettoia</i> <i>B - barchessa</i> <i>D - deposito</i> <i>AP - altre pertinenze</i></p>
<p>5. Vincoli:</p> <p>5.1 codice identificativo della Soprintendenza ai beni culturali:</p> <p>5.2 tipo di vincolo dato dalla Soprintendenza: ---</p> <p>5.3 altri vincoli:</p>	
NOTE: ---	

6. Fotografie edifici:

Estratto catastale con indicazione punti di scatto

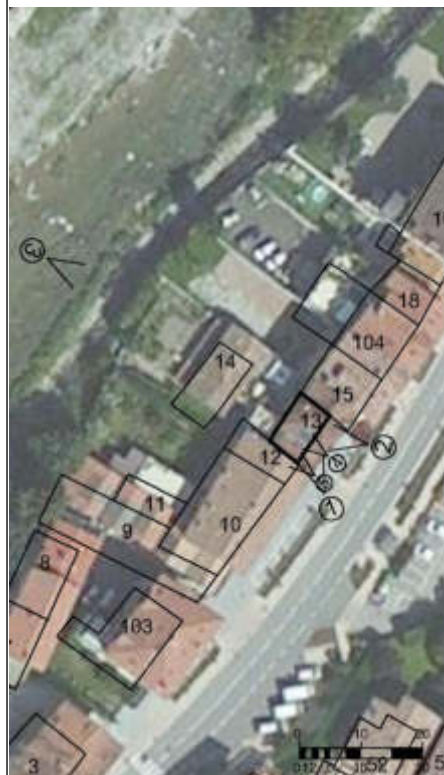


Foto 1



Foto 2



Foto 3



7. Fotografie di particolari di rilievo:

Foto 4



Foto 5



SEZIONE 8: PREVISIONI NORMATIVE

8. Indicazioni normative:

8.1 Categoria di intervento prevista per il fabbricato: R3

8.2 Interventi specifici ammessi:

- Fronti che costituiscono valore di insieme individuati con apposita grafia sulle tavole

8.3 Prescrizioni particolari: si raccomanda di affrontare il tema architettonico e formale anche in chiave contemporanea mantenendo come filo conduttore gli schemi tipologici, i materiali e le cromie della tradizione locale

8.4 Categoria di intervento prevista per gli spazi di pertinenza: Rp2

8.5 Interventi specifici ammessi:

8.6 Prescrizioni particolari: si raccomanda di affrontare il tema architettonico e formale anche in chiave contemporanea mantenendo come filo conduttore gli schemi tipologici, i materiali e le cromie della tradizione locale

SEZIONE 1: ANALISI DEL FABBRICATO

1. Caratteristiche identificative dell'edificio:

- 1.1 indirizzo e numero civico: Via Francesco Santoni
- 1.2 frazione/località: Mogno
- 1.3 comune catastale: Arco
- 1.4 foglio mappa:
- 1.5.1 particella: .1432
- 1.5.2 particelle aggregate:
- 1.6 data del rilievo:

Estratto ortofoto



Estratto catastale



<p>2. Caratteristiche generali del fabbricato:</p> <p>2.1 numero piani fuori terra:</p> <p>2.2 numero piani semi/interrati:</p> <p>2.3 presenza di cornici: n. materiale:</p> <p>2.4 presenza scale esterne: n. materiale:</p> <p>2.5 presenza elementi aggettanti: n. materiale:</p> <p>2.6.0 materiale serramenti:</p> <p>2.6 tipologia elementi oscuranti: materiale:</p> <p>2.7 materiale di finitura delle facciate:</p> <p>2.8 elementi decorativi in facciata:</p> <p>2.9 materiale di finitura della copertura/tetto:</p> <p>2.10 finitura sottogronda:</p> <p>2.11 presenza elementi decorativi sottogronda e tetto:</p> <p>2.12 stato di conservazione facciate:</p> <p>2.13 stato di conservazione copertura/tetto:</p>	<p><i>Materiali</i> <i>P - pietra</i> <i>I - intonaco</i> <i>C - calcestruzzo</i> <i>L - legno</i> <i>F - ferro/acciaio</i></p> <p><i>Elementi decorativi</i> <i>F - foro rilevante</i> <i>CP - capitello</i> <i>T - targhe commemorative</i> <i>D - dipinti/affreschi</i> <i>L - lesena</i> <i>M - cornici marcapiano</i></p>
<p>3. Utilizzo dell'edificio:</p> <p>3.1 piano terra: altro</p> <p>3.2 primo piano: ---</p> <p>3.3 secondo piano: ---</p> <p>3.4 terzo piano: ---</p> <p>3.5 sottotetto: ---</p>	<p><i>Utilizzi</i> <i>R - residenza</i> <i>U - uffici</i> <i>N - negozi</i> <i>C - edificio religioso</i></p>
<p>4. Caratteristiche degli spazi di pertinenza:</p> <p>4.1 tipologia dello spazio di pertinenza: ---</p> <p>4.2 utilizzo dello spazio di pertinenza: ---</p>	<p><i>Pertinenze/utilizzi</i> <i>C - cortile</i> <i>P - parcheggio</i> <i>G - giardino</i> <i>O - orto</i> <i>T - tettoia</i> <i>B - barchessa</i> <i>D - deposito</i> <i>AP - altre pertinenze</i></p>
<p>5. Vincoli:</p> <p>5.1 codice identificativo della Soprintendenza ai beni culturali:</p> <p>5.2 tipo di vincolo dato dalla Soprintendenza:</p> <p>5.3 altri vincoli:</p>	
<p>NOTE:</p>	

6. Fotografie edifici:

Estratto catastale con indicazione punti di scatto



Foto 1

Foto 2

Foto 3

7. Fotografie di particolari di rilievo:

Foto 4

Foto 5

SEZIONE 8: PREVISIONI NORMATIVE

8. Indicazioni normative:

8.1 Categoria di intervento prevista per il fabbricato: R3

8.2 Interventi specifici ammessi:

Non è stato possibile rilevare l'immobile. La categoria di intervento prevista è R3 in quanto la demolizione e ricostruzione non è più contemplata dalla normativa provinciale. Non sono ammessi gli interventi previsti dall'art. 11 bis comma 4 b) della N.T.A

8.3 Prescrizioni particolari:

8.4 Categoria di intervento prevista per gli spazi di pertinenza:

8.5 Interventi specifici ammessi:

8.6 Prescrizioni particolari:

SEZIONE 1: ANALISI DEL FABBRICATO

1. Caratteristiche identificative dell'edificio:

1.1 indirizzo e numero civico: via Santoni, 23

1.2 frazione/località: Mogno

1.3 comune catastale: Arco

1.4 foglio mappa: 14

1.5.1 particella: .592

1.5.2 particelle aggregate:

1.6 data del rilievo: 21/10/2014

Estratto ortofoto



Estratto catastale



<p>2. Caratteristiche generali del fabbricato:</p> <p>2.1 numero piani fuori terra: 4</p> <p>2.2 numero piani semi/interrati: 0</p> <p>2.3 presenza di cornici: n. 1 materiale: pietra</p> <p>2.4 presenza scale esterne: n. 0 materiale: ---</p> <p>2.5 presenza elementi aggettanti: n. 6 materiale: calcestruzzo</p> <p>2.6.0 materiale serramenti: legno</p> <p>2.6 tipologia elementi oscuranti: scuri materiale: legno</p> <p>2.7 materiale di finitura delle facciate: intonaco</p> <p>2.8 elementi decorativi in facciata: foro rilevante</p> <p>2.9 materiale di finitura della copertura/tetto: cotto</p> <p>2.10 finitura sottogronda: legno</p> <p>2.11 presenza elementi decorativi sottogronda e tetto: no</p> <p>2.12 stato di conservazione facciate: ottimo</p> <p>2.13 stato di conservazione copertura/tetto: ottimo</p>	<p><i>Materiali</i> <i>P - pietra</i> <i>I - intonaco</i> <i>C - calcestruzzo</i> <i>L - legno</i> <i>F - ferro/acciaio</i></p> <p><i>Elementi decorativi</i> <i>F - foro rilevante</i> <i>CP - capitello</i> <i>T - targhe commemorative</i> <i>D - dipinti/affreschi</i> <i>L - lesena</i> <i>M - cornici marcapiano</i></p>
<p>3. Utilizzo dell'edificio:</p> <p>3.1 piano terra: uffici</p> <p>3.2 primo piano: residenza</p> <p>3.3 secondo piano: residenza</p> <p>3.4 terzo piano: ---</p> <p>3.5 sottotetto: residenza</p>	<p><i>Utilizzi</i> <i>R - residenza</i> <i>U - uffici</i> <i>N - negozi</i> <i>C - edificio religioso</i></p>
<p>4. Caratteristiche degli spazi di pertinenza:</p> <p>4.1 tipologia dello spazio di pertinenza: cortile</p> <p>4.2 utilizzo dello spazio di pertinenza: parcheggio</p>	<p><i>Pertinenze/utilizzi</i> <i>C - cortile</i> <i>P - parcheggio</i> <i>G - giardino</i> <i>O - orto</i> <i>T - tettoia</i> <i>B - barchessa</i> <i>D - deposito</i> <i>AP - altre pertinenze</i></p>
<p>5. Vincoli:</p> <p>5.1 codice identificativo della Soprintendenza ai beni culturali:</p> <p>5.2 tipo di vincolo dato dalla Soprintendenza: ---</p> <p>5.3 altri vincoli:</p>	
NOTE: 1- 3.1 avvolto con passaggio su corte interna	

6. Fotografie edifici:

Estratto catastale con indicazione punti di scatto

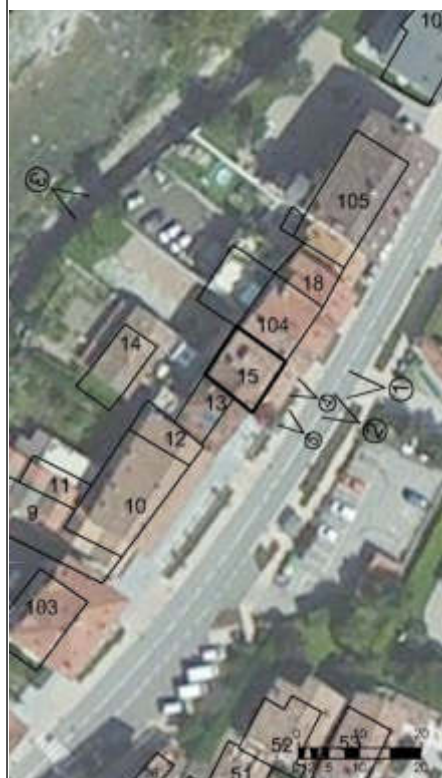


Foto 1



Foto 2



Foto 3



7. Fotografie di particolari di rilievo:

Foto 4



Foto 5



SEZIONE 8: PREVISIONI NORMATIVE

8. Indicazioni normative:

8.1 Categoria di intervento prevista per il fabbricato: R2

8.2 Interventi specifici ammessi:

- Fronti da riqualificare unitariamente individuati con apposita grafia sulle tavole

8.3 Prescrizioni particolari: si raccomanda l'utilizzo di materiali presenti nella tipologia locale evitando soluzioni che ne replichino l'aspetto

8.4 Categoria di intervento prevista per gli spazi di pertinenza: Rp2

8.5 Interventi specifici ammessi:

8.6 Prescrizioni particolari: si raccomanda di affrontare il tema architettonico e formale anche in chiave contemporanea mantenendo come filo conduttore gli schemi tipologici, i materiali e le cromie della tradizione locale

SEZIONE 1: ANALISI DEL FABBRICATO

1. Caratteristiche identificative dell'edificio:

1.1 indirizzo e numero civico: via Santoni, 31

1.2 frazione/località: Mogno

1.3 comune catastale: Arco

1.4 foglio mappa: 14

1.5.1 particella: .593/2

1.5.2 particelle aggregate:

1.6 data del rilievo: 21/10/2014

Estratto ortofoto



Estratto catastale



<p>2. Caratteristiche generali del fabbricato:</p> <p>2.1 numero piani fuori terra: 3</p> <p>2.2 numero piani semi/interrati: 0</p> <p>2.3 presenza di cornici: n. 1 materiale: pietra</p> <p>2.4 presenza scale esterne: n. 1 materiale: calcestruzzo</p> <p>2.5 presenza elementi aggettanti: n. 1 materiale: calcestruzzo</p> <p>2.6.0 materiale serramenti: pvc</p> <p>2.6 tipologia elementi oscuranti: scuri materiale: legno</p> <p>2.7 materiale di finitura delle facciate: intonaco</p> <p>2.8 elementi decorativi in facciata: foro rilevante</p> <p>2.9 materiale di finitura della copertura/tetto: cotto</p> <p>2.10 finitura sottogronda: legno</p> <p>2.11 presenza elementi decorativi sottogronda e tetto: no</p> <p>2.12 stato di conservazione facciate: ottimo</p> <p>2.13 stato di conservazione copertura/tetto: ottimo</p>	<p><i>Materiali</i> <i>P - pietra</i> <i>I - intonaco</i> <i>C - calcestruzzo</i> <i>L - legno</i> <i>F - ferro/acciaio</i></p> <p><i>Elementi decorativi</i> <i>F - foro rilevante</i> <i>CP - capitello</i> <i>T - targhe commemorative</i> <i>D - dipinti/affreschi</i> <i>L - lesena</i> <i>M - cornici marcapiano</i></p>
<p>3. Utilizzo dell'edificio:</p> <p>3.1 piano terra: residenza</p> <p>3.2 primo piano: residenza</p> <p>3.3 secondo piano: ---</p> <p>3.4 terzo piano: ---</p> <p>3.5 sottotetto: residenza</p>	<p><i>Utilizzi</i> <i>R - residenza</i> <i>U - uffici</i> <i>N - negozi</i> <i>C - edificio religioso</i></p>
<p>4. Caratteristiche degli spazi di pertinenza:</p> <p>4.1 tipologia dello spazio di pertinenza: giardino</p> <p>4.2 utilizzo dello spazio di pertinenza: giardino</p>	<p><i>Pertinenze/utilizzi</i> <i>C - cortile</i> <i>P - parcheggio</i> <i>G - giardino</i> <i>O - orto</i> <i>T - tettoia</i> <i>B - barchessa</i> <i>D - deposito</i> <i>AP - altre pertinenze</i></p>
<p>5. Vincoli:</p> <p>5.1 codice identificativo della Soprintendenza ai beni culturali:</p> <p>5.2 tipo di vincolo dato dalla Soprintendenza: ---</p> <p>5.3 altri vincoli:</p>	
NOTE: ---	

6. Fotografie edifici:

Estratto catastale con indicazione punti di scatto

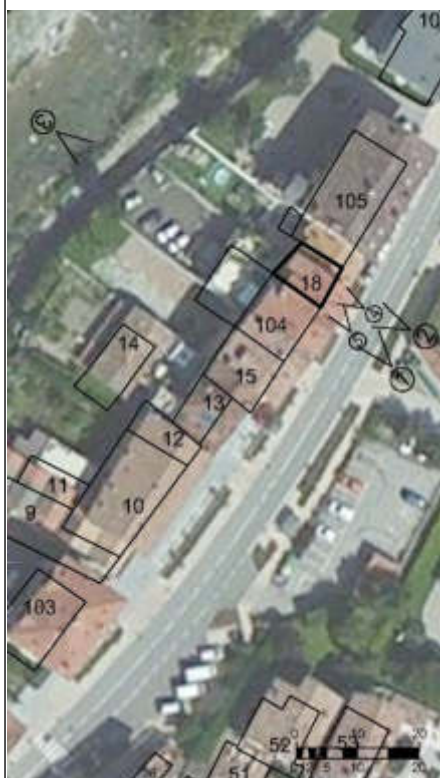


Foto 1



Foto 2



Foto 3



7. Fotografie di particolari di rilievo:

Foto 4



Foto 5



SEZIONE 8: PREVISIONI NORMATIVE

8. Indicazioni normative:

8.1 Categoria di intervento prevista per il fabbricato: R2

8.2 Interventi specifici ammessi:

- Fronti da riqualificare unitariamente individuati con apposita grafia sulle tavole

8.3 Prescrizioni particolari: si raccomanda l'utilizzo di materiali presenti nella tipologia locale evitando soluzioni che ne replichino l'aspetto

8.4 Categoria di intervento prevista per gli spazi di pertinenza: Rp2

8.5 Interventi specifici ammessi:

8.6 Prescrizioni particolari: si raccomanda di affrontare il tema architettonico e formale anche in chiave contemporanea mantenendo come filo conduttore gli schemi tipologici, i materiali e le cromie della tradizione locale

SEZIONE 1: ANALISI DEL FABBRICATO**1. Caratteristiche identificative dell'edificio:**

1.1 indirizzo e numero civico: piazza Italia,

1.2 frazione/località: Mogno

1.3 comune catastale: Arco

1.4 foglio mappa: 14

1.5.1 particella: .583/1

1.5.2 particelle aggregate:

1.6 data del rilievo: 20/10/2014

Estratto ortofoto



Estratto catastale



<p>2. Caratteristiche generali del fabbricato:</p> <p>2.1 numero piani fuori terra: 4</p> <p>2.2 numero piani semi/interrati: 0</p> <p>2.3 presenza di cornici: n. 1 materiale: pietra</p> <p>2.4 presenza scale esterne: n. 0 materiale: ---</p> <p>2.5 presenza elementi aggettanti: n. 2 materiale: ferro/acciaio</p> <p>2.6.0 materiale serramenti: legno</p> <p>2.6 tipologia elementi oscuranti: scuri materiale: legno</p> <p>2.7 materiale di finitura delle facciate: intonaco</p> <p>2.8 elementi decorativi in facciata: foro rilevante</p> <p>2.9 materiale di finitura della copertura/tetto: cotto</p> <p>2.10 finitura sottogronda: pietra</p> <p>2.11 presenza elementi decorativi sottogronda e tetto: mensole modanate</p> <p>2.12 stato di conservazione facciate: ottimo</p> <p>2.13 stato di conservazione copertura/tetto: ottimo</p>	<p><i>Materiali</i> <i>P - pietra</i> <i>I - intonaco</i> <i>C - calcestruzzo</i> <i>L - legno</i> <i>F - ferro/acciaio</i></p> <p><i>Elementi decorativi</i> <i>F - foro rilevante</i> <i>CP - capitello</i> <i>T - targhe commemorative</i> <i>D - dipinti/affreschi</i> <i>L - lesena</i> <i>M - cornici marcapiano</i></p>
<p>3. Utilizzo dell'edificio:</p> <p>3.1 piano terra: negozi</p> <p>3.2 primo piano: residenza</p> <p>3.3 secondo piano: residenza</p> <p>3.4 terzo piano: ---</p> <p>3.5 sottotetto: residenza</p>	<p><i>Utilizzi</i> <i>R - residenza</i> <i>U - uffici</i> <i>N - negozi</i> <i>C - edificio religioso</i></p>
<p>4. Caratteristiche degli spazi di pertinenza:</p> <p>4.1 tipologia dello spazio di pertinenza: cortile</p> <p>4.2 utilizzo dello spazio di pertinenza: giardino</p>	<p><i>Pertinenze/utilizzi</i> <i>C - cortile</i> <i>P - parcheggio</i> <i>G - giardino</i> <i>O - orto</i> <i>T - tettoia</i> <i>B - barchessa</i> <i>D - deposito</i> <i>AP - altre pertinenze</i></p>
<p>5. Vincoli:</p> <p>5.1 codice identificativo della Soprintendenza ai beni culturali:</p> <p>5.2 tipo di vincolo dato dalla Soprintendenza: ---</p> <p>5.3 altri vincoli:</p>	
NOTE: 1- 2.5 aggetto pietra	

6. Fotografie edifici:

Estratto catastale con indicazione punti di scatto



Foto 1



Foto 2



Foto 3



7. Fotografie di particolari di rilievo:

Foto 4



Foto 5

**SEZIONE 8: PREVISIONI NORMATIVE**

8. Indicazioni normative:

8.1 Categoria di intervento prevista per il fabbricato: R2

8.2 Interventi specifici ammessi:

8.3 Prescrizioni particolari: si raccomanda l'eventuale eliminazione, o modifica, delle superfetazioni prive di valore architettonico

8.4 Categoria di intervento prevista per gli spazi di pertinenza: Rp2

8.5 Interventi specifici ammessi:

8.6 Prescrizioni particolari: si raccomanda di affrontare il tema architettonico e formale anche in chiave contemporanea mantenendo come filo conduttore gli schemi tipologici, i materiali e le cromie della tradizione locale

SEZIONE 1: ANALISI DEL FABBRICATO

1. Caratteristiche identificative dell'edificio:

1.1 indirizzo e numero civico: piazza Italia, 17

1.2 frazione/località: Mogno

1.3 comune catastale: Arco

1.4 foglio mappa: 14

1.5.1 particella: .583/1

1.5.2 particelle aggregate:

1.6 data del rilievo: 20/10/2014

Estratto ortofoto



Estratto catastale



<p>2. Caratteristiche generali del fabbricato:</p> <p>2.1 numero piani fuori terra: 1</p> <p>2.2 numero piani semi/interrati: 0</p> <p>2.3 presenza di cornici: n. 1 materiale: pietra</p> <p>2.4 presenza scale esterne: n. 0 materiale: ---</p> <p>2.5 presenza elementi aggettanti: n. 0 materiale: ---</p> <p>2.6.0 materiale serramenti: ferro/acciaio</p> <p>2.6 tipologia elementi oscuranti: no materiale: ---</p> <p>2.7 materiale di finitura delle facciate: pietra</p> <p>2.8 elementi decorativi in facciata: foro rilevante</p> <p>2.9 materiale di finitura della copertura/tetto: ---</p> <p>2.10 finitura sottogronda: pietra</p> <p>2.11 presenza elementi decorativi sottogronda e tetto: no</p> <p>2.12 stato di conservazione facciate: discreto</p> <p>2.13 stato di conservazione copertura/tetto: discreto</p>	<p><i>Materiali</i> <i>P - pietra</i> <i>I - intonaco</i> <i>C - calcestruzzo</i> <i>L - legno</i> <i>F - ferro/acciaio</i></p> <p><i>Elementi decorativi</i> <i>F - foro rilevante</i> <i>CP - capitello</i> <i>T - targhe commemorative</i> <i>D - dipinti/affreschi</i> <i>L - lesena</i> <i>M - cornici marcapiano</i></p>
<p>3. Utilizzo dell'edificio:</p> <p>3.1 piano terra: altro</p> <p>3.2 primo piano: ---</p> <p>3.3 secondo piano: ---</p> <p>3.4 terzo piano: ---</p> <p>3.5 sottotetto: ---</p>	<p><i>Utilizzi</i> <i>R - residenza</i> <i>U - uffici</i> <i>N - negozi</i> <i>C - edificio religioso</i></p>
<p>4. Caratteristiche degli spazi di pertinenza:</p> <p>4.1 tipologia dello spazio di pertinenza: cortile</p> <p>4.2 utilizzo dello spazio di pertinenza: giardino</p>	<p><i>Pertinenze/utilizzi</i> <i>C - cortile</i> <i>P - parcheggio</i> <i>G - giardino</i> <i>O - orto</i> <i>T - tettoia</i> <i>B - barchessa</i> <i>D - deposito</i> <i>AP - altre pertinenze</i></p>
<p>5. Vincoli:</p> <p>5.1 codice identificativo della Soprintendenza ai beni culturali:</p> <p>5.2 tipo di vincolo dato dalla Soprintendenza: ---</p> <p>5.3 altri vincoli:</p>	
NOTE: 1- 3.1 portale	

6. Fotografie edifici:

Estratto catastale con indicazione punti di scatto



Foto 1



Foto 2



Foto 3



7. Fotografie di particolari di rilievo:

Foto 4



Foto 5

SEZIONE 8: PREVISIONI NORMATIVE

8. Indicazioni normative:

8.1 Categoria di intervento prevista per il fabbricato: R2

8.2 Interventi specifici ammessi:

8.3 Prescrizioni particolari: si raccomanda l'utilizzo di materiali presenti nella tipologia locale evitando soluzioni che ne replichino l'aspetto

8.4 Categoria di intervento prevista per gli spazi di pertinenza: Rp2

8.5 Interventi specifici ammessi:

8.6 Prescrizioni particolari: si raccomanda di affrontare il tema architettonico e formale anche in chiave contemporanea mantenendo come filo conduttore gli schemi tipologici, i materiali e le cromie della tradizione locale

SEZIONE 1: ANALISI DEL FABBRICATO**1. Caratteristiche identificative dell'edificio:**

1.1 indirizzo e numero civico: piazza Italia, 17

1.2 frazione/località: Mogno

1.3 comune catastale: Arco

1.4 foglio mappa: 14

1.5.1 particella: .583/1

1.5.2 particelle aggregate:

1.6 data del rilievo: 20/10/2014

Estratto ortofoto



Estratto catastale



<p>2. Caratteristiche generali del fabbricato:</p> <p>2.1 numero piani fuori terra: 1</p> <p>2.2 numero piani semi/interrati: 0</p> <p>2.3 presenza di cornici: n. 1 materiale: pietra</p> <p>2.4 presenza scale esterne: n. 0 materiale: ---</p> <p>2.5 presenza elementi aggettanti: n. 0 materiale: ---</p> <p>2.6.0 materiale serramenti: ferro/acciaio</p> <p>2.6 tipologia elementi oscuranti: no materiale: ---</p> <p>2.7 materiale di finitura delle facciate: intonaco</p> <p>2.8 elementi decorativi in facciata: foro rilevante</p> <p>2.9 materiale di finitura della copertura/tetto: cotto</p> <p>2.10 finitura sottogronda: intonaco</p> <p>2.11 presenza elementi decorativi sottogronda e tetto: no</p> <p>2.12 stato di conservazione facciate: buono</p> <p>2.13 stato di conservazione copertura/tetto: buono</p>	<p><i>Materiali</i> <i>P - pietra</i> <i>I - intonaco</i> <i>C - calcestruzzo</i> <i>L - legno</i> <i>F - ferro/acciaio</i></p> <p><i>Elementi decorativi</i> <i>F - foro rilevante</i> <i>CP - capitello</i> <i>T - targhe commemorative</i> <i>D - dipinti/affreschi</i> <i>L - lesena</i> <i>M - cornici marcapiano</i></p>
<p>3. Utilizzo dell'edificio:</p> <p>3.1 piano terra: altro</p> <p>3.2 primo piano: ---</p> <p>3.3 secondo piano: ---</p> <p>3.4 terzo piano: ---</p> <p>3.5 sottotetto: ---</p>	<p><i>Utilizzi</i> <i>R - residenza</i> <i>U - uffici</i> <i>N - negozi</i> <i>C - edificio religioso</i></p>
<p>4. Caratteristiche degli spazi di pertinenza:</p> <p>4.1 tipologia dello spazio di pertinenza: cortile</p> <p>4.2 utilizzo dello spazio di pertinenza: cortile</p>	<p><i>Pertinenze/utilizzi</i> <i>C - cortile</i> <i>P - parcheggio</i> <i>G - giardino</i> <i>O - orto</i> <i>T - tettoia</i> <i>B - barchessa</i> <i>D - deposito</i> <i>AP - altre pertinenze</i></p>
<p>5. Vincoli:</p> <p>5.1 codice identificativo della Soprintendenza ai beni culturali:</p> <p>5.2 tipo di vincolo dato dalla Soprintendenza: ---</p> <p>5.3 altri vincoli:</p>	
NOTE: 1- 3.1 portale	

6. Fotografie edifici:

Estratto catastale con indicazione punti di scatto



Foto 1



Foto 2



Foto 3



7. Fotografie di particolari di rilievo:

Foto 4



Foto 5

**SEZIONE 8: PREVISIONI NORMATIVE**

8. Indicazioni normative:

8.1 Categoria di intervento prevista per il fabbricato: R2

8.2 Interventi specifici ammessi:

8.3 Prescrizioni particolari: si raccomanda l'utilizzo di materiali presenti nella tipologia locale evitando soluzioni che ne replichino l'aspetto

8.4 Categoria di intervento prevista per gli spazi di pertinenza: Rp2

8.5 Interventi specifici ammessi:

8.6 Prescrizioni particolari: si raccomanda di affrontare il tema architettonico e formale anche in chiave contemporanea mantenendo come filo conduttore gli schemi tipologici, i materiali e le cromie della tradizione locale

SEZIONE 1: ANALISI DEL FABBRICATO

1. Caratteristiche identificative dell'edificio:

1.1 indirizzo e numero civico: piazza Italia

1.2 frazione/località: Mogno

1.3 comune catastale: Arco

1.4 foglio mappa: 14

1.5.1 particella: .583/1

1.5.2 particelle aggregate:

1.6 data del rilievo: 20/10/2014

Estratto ortofoto



Estratto catastale



<p>2. Caratteristiche generali del fabbricato:</p> <p>2.1 numero piani fuori terra: 1</p> <p>2.2 numero piani semi/interrati: 0</p> <p>2.3 presenza di cornici: n. 1 materiale: pietra</p> <p>2.4 presenza scale esterne: n. 0 materiale: ---</p> <p>2.5 presenza elementi aggettanti: n. 0 materiale: ---</p> <p>2.6.0 materiale serramenti: ferro/acciaio</p> <p>2.6 tipologia elementi oscuranti: no materiale: ---</p> <p>2.7 materiale di finitura delle facciate: intonaco</p> <p>2.8 elementi decorativi in facciata: foro rilevante</p> <p>2.9 materiale di finitura della copertura/tetto: ---</p> <p>2.10 finitura sottogronda: pietra</p> <p>2.11 presenza elementi decorativi sottogronda e tetto: no</p> <p>2.12 stato di conservazione facciate: buono</p> <p>2.13 stato di conservazione copertura/tetto: buono</p>	<p><i>Materiali</i> <i>P - pietra</i> <i>I - intonaco</i> <i>C - calcestruzzo</i> <i>L - legno</i> <i>F - ferro/acciaio</i></p> <p><i>Elementi decorativi</i> <i>F - foro rilevante</i> <i>CP - capitello</i> <i>T - targhe commemorative</i> <i>D - dipinti/affreschi</i> <i>L - lesena</i> <i>M - cornici marcapiano</i></p>
<p>3. Utilizzo dell'edificio:</p> <p>3.1 piano terra: altro</p> <p>3.2 primo piano: ---</p> <p>3.3 secondo piano: ---</p> <p>3.4 terzo piano: ---</p> <p>3.5 sottotetto: ---</p>	<p><i>Utilizzi</i> <i>R - residenza</i> <i>U - uffici</i> <i>N - negozi</i> <i>C - edificio religioso</i></p>
<p>4. Caratteristiche degli spazi di pertinenza:</p> <p>4.1 tipologia dello spazio di pertinenza: cortile</p> <p>4.2 utilizzo dello spazio di pertinenza: cortile</p>	<p><i>Pertinenze/utilizzi</i> <i>C - cortile</i> <i>P - parcheggio</i> <i>G - giardino</i> <i>O - orto</i> <i>T - tettoia</i> <i>B - barchessa</i> <i>D - deposito</i> <i>AP - altre pertinenze</i></p>
<p>5. Vincoli:</p> <p>5.1 codice identificativo della Soprintendenza ai beni culturali:</p> <p>5.2 tipo di vincolo dato dalla Soprintendenza: ---</p> <p>5.3 altri vincoli:</p>	
NOTE: 1- 3.1 portale	

6. Fotografie edifici:

Estratto catastale con indicazione punti di scatto



Foto 1



Foto 2



Foto 3



7. Fotografie di particolari di rilievo:

Foto 4



Foto 5



SEZIONE 8: PREVISIONI NORMATIVE

8. Indicazioni normative:

8.1 Categoria di intervento prevista per il fabbricato: R2

8.2 Interventi specifici ammessi:

8.3 Prescrizioni particolari: si raccomanda l'utilizzo di materiali presenti nella tipologia locale evitando soluzioni che ne replichino l'aspetto

8.4 Categoria di intervento prevista per gli spazi di pertinenza: Rp2

8.5 Interventi specifici ammessi:

8.6 Prescrizioni particolari: si raccomanda di affrontare il tema architettonico e formale anche in chiave contemporanea mantenendo come filo conduttore gli schemi tipologici, i materiali e le cromie della tradizione locale

SEZIONE 1: ANALISI DEL FABBRICATO**1. Caratteristiche identificative dell'edificio:**

1.1 indirizzo e numero civico: piazza Italia

1.2 frazione/località: Mogno

1.3 comune catastale: Arco

1.4 foglio mappa: 14

1.5.1 particella: .582/2

1.5.2 particelle aggregate:

1.6 data del rilievo: 24/2/2016

Estratto ortofoto



Estratto catastale



<p>2. Caratteristiche generali del fabbricato:</p> <p>2.1 numero piani fuori terra: 4</p> <p>2.2 numero piani semi/interrati: 1</p> <p>2.3 presenza di cornici: n. 1 materiale: pietra</p> <p>2.4 presenza scale esterne: n. 0 materiale: ---</p> <p>2.5 presenza elementi aggettanti: n. 2 materiale: calcestruzzo</p> <p>2.6.0 materiale serramenti: legno</p> <p>2.6 tipologia elementi oscuranti: scuri materiale: legno</p> <p>2.7 materiale di finitura delle facciate: intonaco</p> <p>2.8 elementi decorativi in facciata: ---</p> <p>2.9 materiale di finitura della copertura/tetto: cotto</p> <p>2.10 finitura sottogronda: legno</p> <p>2.11 presenza elementi decorativi sottogronda e tetto: no</p> <p>2.12 stato di conservazione facciate: buono</p> <p>2.13 stato di conservazione copertura/tetto: buono</p>	<p><i>Materiali</i> <i>P - pietra</i> <i>I - intonaco</i> <i>C - calcestruzzo</i> <i>L - legno</i> <i>F - ferro/acciaio</i></p> <p><i>Elementi decorativi</i> <i>F - foro rilevante</i> <i>CP - capitello</i> <i>T - targhe commemorative</i> <i>D - dipinti/affreschi</i> <i>L - lesena</i> <i>M - cornici marcapiano</i></p>
<p>3. Utilizzo dell'edificio:</p> <p>3.1 piano terra: residenza</p> <p>3.2 primo piano: residenza</p> <p>3.3 secondo piano: residenza</p> <p>3.4 terzo piano: ---</p> <p>3.5 sottotetto: residenza</p>	<p><i>Utilizzi</i> <i>R - residenza</i> <i>U - uffici</i> <i>N - negozi</i> <i>C - edificio religioso</i></p>
<p>4. Caratteristiche degli spazi di pertinenza:</p> <p>4.1 tipologia dello spazio di pertinenza: giardino</p> <p>4.2 utilizzo dello spazio di pertinenza: parcheggio</p>	<p><i>Pertinenze/utilizzi</i> <i>C - cortile</i> <i>P - parcheggio</i> <i>G - giardino</i> <i>O - orto</i> <i>T - tettoia</i> <i>B - barchessa</i> <i>D - deposito</i> <i>AP - altre pertinenze</i></p>
<p>5. Vincoli:</p> <p>5.1 codice identificativo della Soprintendenza ai beni culturali:</p> <p>5.2 tipo di vincolo dato dalla Soprintendenza: ---</p> <p>5.3 altri vincoli:</p>	
<p>NOTE: 1- 2.1 parte edificio su 1 livello (garage) 2- 2.5 aggetto legno</p>	

6. Fotografie edifici:

Estratto catastale con indicazione punti di scatto



Foto 1



Foto 2



Foto 3



7. Fotografie di particolari di rilievo:

Foto 4



Foto 5



SEZIONE 8: PREVISIONI NORMATIVE

8. Indicazioni normative:

8.1 Categoria di intervento prevista per il fabbricato: R3

8.2 Interventi specifici ammessi:

8.3 Prescrizioni particolari: si raccomanda di affrontare il tema architettonico e formale anche in chiave contemporanea mantenendo come filo conduttore gli schemi tipologici, i materiali e le cromie della tradizione locale

8.4 Categoria di intervento prevista per gli spazi di pertinenza: Rp3

8.5 Interventi specifici ammessi:

8.6 Prescrizioni particolari: si raccomanda di affrontare il tema architettonico e formale anche in chiave contemporanea mantenendo come filo conduttore gli schemi tipologici, i materiali e le cromie della tradizione locale

SEZIONE 1: ANALISI DEL FABBRICATO

1. Caratteristiche identificative dell'edificio:

- 1.1 indirizzo e numero civico: via Rovereto
- 1.2 frazione/località: Mogno
- 1.3 comune catastale: Oltresarca
- 1.4 foglio mappa: 4
- 1.5.1 particella: .741
- 1.5.2 particelle aggregate:
- 1.6 data del rilievo: 20/10/2014

Estratto ortofoto



Estratto catastale



<p>2. Caratteristiche generali del fabbricato:</p> <p>2.1 numero piani fuori terra: 1</p> <p>2.2 numero piani semi/interrati: 0</p> <p>2.3 presenza di cornici: n. 0 materiale: ---</p> <p>2.4 presenza scale esterne: n. 0 materiale: ---</p> <p>2.5 presenza elementi aggettanti: n. 0 materiale: ---</p> <p>2.6.0 materiale serramenti: ---</p> <p>2.6 tipologia elementi oscuranti: no materiale: ---</p> <p>2.7 materiale di finitura delle facciate: calcestruzzo</p> <p>2.8 elementi decorativi in facciata: ---</p> <p>2.9 materiale di finitura della copertura/tetto: cemento</p> <p>2.10 finitura sottogronda: legno</p> <p>2.11 presenza elementi decorativi sottogronda e tetto: no</p> <p>2.12 stato di conservazione facciate: discreto</p> <p>2.13 stato di conservazione copertura/tetto: discreto</p>	<p><i>Materiali</i> <i>P - pietra</i> <i>I - intonaco</i> <i>C - calcestruzzo</i> <i>L - legno</i> <i>F - ferro/acciaio</i></p> <p><i>Elementi decorativi</i> <i>F - foro rilevante</i> <i>CP - capitello</i> <i>T - targhe commemorative</i> <i>D - dipinti/affreschi</i> <i>L - lesena</i> <i>M - cornici marcapiano</i></p>
<p>3. Utilizzo dell'edificio:</p> <p>3.1 piano terra: altro</p> <p>3.2 primo piano: ---</p> <p>3.3 secondo piano: ---</p> <p>3.4 terzo piano: ---</p> <p>3.5 sottotetto: ---</p>	<p><i>Utilizzi</i> <i>R - residenza</i> <i>U - uffici</i> <i>N - negozi</i> <i>C - edificio religioso</i></p>
<p>4. Caratteristiche degli spazi di pertinenza:</p> <p>4.1 tipologia dello spazio di pertinenza: ---</p> <p>4.2 utilizzo dello spazio di pertinenza: ---</p>	<p><i>Pertinenze/utilizzi</i> <i>C - cortile</i> <i>P - parcheggio</i> <i>G - giardino</i> <i>O - orto</i> <i>T - tettoia</i> <i>B - barchessa</i> <i>D - deposito</i> <i>AP - altre pertinenze</i></p>
<p>5. Vincoli:</p> <p>5.1 codice identificativo della Soprintendenza ai beni culturali:</p> <p>5.2 tipo di vincolo dato dalla Soprintendenza: ---</p> <p>5.3 altri vincoli:</p>	
NOTE: 1- 3.1 fontana calcestruzzo	

6. Fotografie edifici:

Estratto catastale con indicazione punti di scatto



Foto 1



Foto 2



Foto 3



7. Fotografie di particolari di rilievo:

Foto 4



Foto 5

SEZIONE 8: PREVISIONI NORMATIVE

8. Indicazioni normative:

8.1 Categoria di intervento prevista per il fabbricato: R3

8.2 Interventi specifici ammessi:

- art.105 L.P. 4 agosto 2015 n.15 NON APPLICABILE

8.3 Prescrizioni particolari: si raccomanda di affrontare il tema architettonico e formale anche in chiave contemporanea mantenendo come filo conduttore gli schemi tipologici, i materiali e le cromie della tradizione locale

8.4 Categoria di intervento prevista per gli spazi di pertinenza: Rp3

8.5 Interventi specifici ammessi:

8.6 Prescrizioni particolari: si raccomanda di affrontare il tema architettonico e formale anche in chiave contemporanea mantenendo come filo conduttore gli schemi tipologici, i materiali e le cromie della tradizione locale

SEZIONE 1: ANALISI DEL FABBRICATO

1. Caratteristiche identificative dell'edificio:

1.1 indirizzo e numero civico: via Rovereto, 4

1.2 frazione/località: Mogno

1.3 comune catastale: Oltresarca

1.4 foglio mappa: 4

1.5.1 particella: .212

1.5.2 particelle aggregate:

1.6 data del rilievo: 20/10/2014

Estratto ortofoto



Estratto catastale



<p>2. Caratteristiche generali del fabbricato:</p> <p>2.1 numero piani fuori terra: 4</p> <p>2.2 numero piani semi/interrati: 0</p> <p>2.3 presenza di cornici: n. 1 materiale: pietra</p> <p>2.4 presenza scale esterne: n. 0 materiale: ---</p> <p>2.5 presenza elementi aggettanti: n. 2 materiale: calcestruzzo</p> <p>2.6.0 materiale serramenti: legno</p> <p>2.6 tipologia elementi oscuranti: scuri materiale: legno</p> <p>2.7 materiale di finitura delle facciate: intonaco</p> <p>2.8 elementi decorativi in facciata: foro rilevante</p> <p>2.9 materiale di finitura della copertura/tetto: cotto</p> <p>2.10 finitura sottogronda: legno</p> <p>2.11 presenza elementi decorativi sottogronda e tetto: no</p> <p>2.12 stato di conservazione facciate: sufficiente</p> <p>2.13 stato di conservazione copertura/tetto: discreto</p>	<p><i>Materiali</i> <i>P - pietra</i> <i>I - intonaco</i> <i>C - calcestruzzo</i> <i>L - legno</i> <i>F - ferro/acciaio</i></p> <p><i>Elementi decorativi</i> <i>F - foro rilevante</i> <i>CP - capitello</i> <i>T - targhe commemorative</i> <i>D - dipinti/affreschi</i> <i>L - lesena</i> <i>M - cornici marcapiano</i></p>
<p>3. Utilizzo dell'edificio:</p> <p>3.1 piano terra: residenza</p> <p>3.2 primo piano: residenza</p> <p>3.3 secondo piano: residenza</p> <p>3.4 terzo piano: ---</p> <p>3.5 sottotetto: residenza</p>	<p><i>Utilizzi</i> <i>R - residenza</i> <i>U - uffici</i> <i>N - negozi</i> <i>C - edificio religioso</i></p>
<p>4. Caratteristiche degli spazi di pertinenza:</p> <p>4.1 tipologia dello spazio di pertinenza: cortile</p> <p>4.2 utilizzo dello spazio di pertinenza: cortile</p>	<p><i>Pertinenze/utilizzi</i> <i>C - cortile</i> <i>P - parcheggio</i> <i>G - giardino</i> <i>O - orto</i> <i>T - tettoia</i> <i>B - barchessa</i> <i>D - deposito</i> <i>AP - altre pertinenze</i></p>
<p>5. Vincoli:</p> <p>5.1 codice identificativo della Soprintendenza ai beni culturali:</p> <p>5.2 tipo di vincolo dato dalla Soprintendenza: ---</p> <p>5.3 altri vincoli:</p>	
NOTE: ---	

6. Fotografie edifici:

Estratto catastale con indicazione punti di scatto



Foto 1



Foto 2



Foto 3



7. Fotografie di particolari di rilievo:

Foto 4



Foto 5



SEZIONE 8: PREVISIONI NORMATIVE

8. Indicazioni normative:

8.1 Categoria di intervento prevista per il fabbricato: R2

8.2 Interventi specifici ammessi:

- Fronti da riqualificare unitariamente individuati con apposita grafia sulle tavole

8.3 Prescrizioni particolari: si raccomanda l'utilizzo di materiali presenti nella tipologia locale evitando soluzioni che ne replichino l'aspetto

8.4 Categoria di intervento prevista per gli spazi di pertinenza: Rp3

8.5 Interventi specifici ammessi:

8.6 Prescrizioni particolari: si raccomanda di affrontare il tema architettonico e formale anche in chiave contemporanea mantenendo come filo conduttore gli schemi tipologici, i materiali e le cromie della tradizione locale

SEZIONE 1: ANALISI DEL FABBRICATO

1. Caratteristiche identificative dell'edificio:

- 1.1 indirizzo e numero civico: via Rovereto, 2
- 1.2 frazione/località: Mogno
- 1.3 comune catastale: Oltresarca
- 1.4 foglio mappa: 4
- 1.5.1 particella: .212
- 1.5.2 particelle aggregate:
- 1.6 data del rilievo: 20/10/2014

Estratto ortofoto



Estratto catastale



<p>2. Caratteristiche generali del fabbricato:</p> <p>2.1 numero piani fuori terra: 2</p> <p>2.2 numero piani semi/interrati: 0</p> <p>2.3 presenza di cornici: n. 0 materiale: ---</p> <p>2.4 presenza scale esterne: n. 1 materiale: calcestruzzo</p> <p>2.5 presenza elementi aggettanti: n. 0 materiale: ---</p> <p>2.6.0 materiale serramenti: vari</p> <p>2.6 tipologia elementi oscuranti: tapparelle materiale: legno</p> <p>2.7 materiale di finitura delle facciate: intonaco</p> <p>2.8 elementi decorativi in facciata: ---</p> <p>2.9 materiale di finitura della copertura/tetto: ---</p> <p>2.10 finitura sottogronda: calcestruzzo</p> <p>2.11 presenza elementi decorativi sottogronda e tetto: no</p> <p>2.12 stato di conservazione facciate: discreto</p> <p>2.13 stato di conservazione copertura/tetto: discreto</p>	<p><i>Materiali</i> <i>P - pietra</i> <i>I - intonaco</i> <i>C - calcestruzzo</i> <i>L - legno</i> <i>F - ferro/acciaio</i></p> <p><i>Elementi decorativi</i> <i>F - foro rilevante</i> <i>CP - capitello</i> <i>T - targhe commemorative</i> <i>D - dipinti/affreschi</i> <i>L - lesena</i> <i>M - cornici marcapiano</i></p>
<p>3. Utilizzo dell'edificio:</p> <p>3.1 piano terra: garage</p> <p>3.2 primo piano: residenza</p> <p>3.3 secondo piano: ---</p> <p>3.4 terzo piano: ---</p> <p>3.5 sottotetto: ---</p>	<p><i>Utilizzi</i> <i>R - residenza</i> <i>U - uffici</i> <i>N - negozi</i> <i>C - edificio religioso</i></p>
<p>4. Caratteristiche degli spazi di pertinenza:</p> <p>4.1 tipologia dello spazio di pertinenza: cortile</p> <p>4.2 utilizzo dello spazio di pertinenza: cortile</p>	<p><i>Pertinenze/utilizzi</i> <i>C - cortile</i> <i>P - parcheggio</i> <i>G - giardino</i> <i>O - orto</i> <i>T - tettoia</i> <i>B - barchessa</i> <i>D - deposito</i> <i>AP - altre pertinenze</i></p>
<p>5. Vincoli:</p> <p>5.1 codice identificativo della Soprintendenza ai beni culturali:</p> <p>5.2 tipo di vincolo dato dalla Soprintendenza: ---</p> <p>5.3 altri vincoli:</p>	
NOTE: 1- 2.6 finestre legno e alluminio	

6. Fotografie edifici:

Estratto catastale con indicazione punti di scatto



Foto 1



Foto 2



Foto 3



7. Fotografie di particolari di rilievo:

Foto 4



Foto 5

SEZIONE 8: PREVISIONI NORMATIVE

8. Indicazioni normative:

8.1 Categoria di intervento prevista per il fabbricato: R3

8.2 Interventi specifici ammessi:

- Fronti che costituiscono valore di insieme individuati con apposita grafia sulle tavole

8.3 Prescrizioni particolari: si raccomanda di affrontare il tema architettonico e formale anche in chiave contemporanea mantenendo come filo conduttore gli schemi tipologici, i materiali e le cromie della tradizione locale

8.4 Categoria di intervento prevista per gli spazi di pertinenza: Rp3

8.5 Interventi specifici ammessi:

8.6 Prescrizioni particolari: si raccomanda di affrontare il tema architettonico e formale anche in chiave contemporanea mantenendo come filo conduttore gli schemi tipologici, i materiali e le cromie della tradizione locale

SEZIONE 1: ANALISI DEL FABBRICATO

1. Caratteristiche identificative dell'edificio:

- 1.1 indirizzo e numero civico: via Rovereto, 6
- 1.2 frazione/località: Mogno
- 1.3 comune catastale: Oltresarca
- 1.4 foglio mappa: 4
- 1.5.1 particella: .212
- 1.5.2 particelle aggregate:
- 1.6 data del rilievo: 20/10/2014

Estratto ortofoto



Estratto catastale



<p>2. Caratteristiche generali del fabbricato:</p> <p>2.1 numero piani fuori terra: 1</p> <p>2.2 numero piani semi/interrati: 0</p> <p>2.3 presenza di cornici: n. 1 materiale: pietra</p> <p>2.4 presenza scale esterne: n. 0 materiale: ---</p> <p>2.5 presenza elementi aggettanti: n. 0 materiale: ---</p> <p>2.6.0 materiale serramenti: legno</p> <p>2.6 tipologia elementi oscuranti: no materiale: ---</p> <p>2.7 materiale di finitura delle facciate: intonaco</p> <p>2.8 elementi decorativi in facciata: foro rilevante</p> <p>2.9 materiale di finitura della copertura/tetto: cotto</p> <p>2.10 finitura sottogronda: intonaco</p> <p>2.11 presenza elementi decorativi sottogronda e tetto: sguscia</p> <p>2.12 stato di conservazione facciate: discreto</p> <p>2.13 stato di conservazione copertura/tetto: sufficiente</p>	<p><i>Materiali</i> <i>P - pietra</i> <i>I - intonaco</i> <i>C - calcestruzzo</i> <i>L - legno</i> <i>F - ferro/acciaio</i></p> <p><i>Elementi decorativi</i> <i>F - foro rilevante</i> <i>CP - capitello</i> <i>T - targhe commemorative</i> <i>D - dipinti/affreschi</i> <i>L - lesena</i> <i>M - cornici marcapiano</i></p>
<p>3. Utilizzo dell'edificio:</p> <p>3.1 piano terra: ---</p> <p>3.2 primo piano: ---</p> <p>3.3 secondo piano: ---</p> <p>3.4 terzo piano: ---</p> <p>3.5 sottotetto: ---</p>	<p><i>Utilizzi</i> <i>R - residenza</i> <i>U - uffici</i> <i>N - negozi</i> <i>C - edificio religioso</i></p>
<p>4. Caratteristiche degli spazi di pertinenza:</p> <p>4.1 tipologia dello spazio di pertinenza: cortile</p> <p>4.2 utilizzo dello spazio di pertinenza: cortile</p>	<p><i>Pertinenze/utilizzi</i> <i>C - cortile</i> <i>P - parcheggio</i> <i>G - giardino</i> <i>O - orto</i> <i>T - tettoia</i> <i>B - barchessa</i> <i>D - deposito</i> <i>AP - altre pertinenze</i></p>
<p>5. Vincoli:</p> <p>5.1 codice identificativo della Soprintendenza ai beni culturali:</p> <p>5.2 tipo di vincolo dato dalla Soprintendenza: ---</p> <p>5.3 altri vincoli:</p>	
NOTE: 1- 3.1 portale 2- 2.8 affreschi	

6. Fotografie edifici:

Estratto catastale con indicazione punti di scatto



Foto 1



Foto 2



Foto 3



7. Fotografie di particolari di rilievo:

Foto 4



Foto 5



SEZIONE 8: PREVISIONI NORMATIVE

8. Indicazioni normative:

8.1 Categoria di intervento prevista per il fabbricato: R2

8.2 Interventi specifici ammessi:

- Fronti di pregio e vincoli puntuali individuati con apposita grafia sulle tavole

8.3 Prescrizioni particolari: si raccomanda l'utilizzo di materiali presenti nella tipologia locale evitando soluzioni che ne replichino l'aspetto

8.4 Categoria di intervento prevista per gli spazi di pertinenza: Rp3

8.5 Interventi specifici ammessi:

8.6 Prescrizioni particolari: si raccomanda di affrontare il tema architettonico e formale anche in chiave contemporanea mantenendo come filo conduttore gli schemi tipologici, i materiali e le cromie della tradizione locale

SEZIONE 1: ANALISI DEL FABBRICATO

1. Caratteristiche identificative dell'edificio:

- 1.1 indirizzo e numero civico: via Rovereto, 8
- 1.2 frazione/località: Mogno
- 1.3 comune catastale: Oltresarca
- 1.4 foglio mappa: 4
- 1.5.1 particella: .212
- 1.5.2 particelle aggregate:
- 1.6 data del rilievo: 20/10/2014

Estratto ortofoto



Estratto catastale



<p>2. Caratteristiche generali del fabbricato:</p> <p>2.1 numero piani fuori terra: 1</p> <p>2.2 numero piani semi/interrati: 0</p> <p>2.3 presenza di cornici: n. 1 materiale: pietra</p> <p>2.4 presenza scale esterne: n. 0 materiale: ---</p> <p>2.5 presenza elementi aggettanti: n. 0 materiale: ---</p> <p>2.6.0 materiale serramenti: legno</p> <p>2.6 tipologia elementi oscuranti: no materiale: ---</p> <p>2.7 materiale di finitura delle facciate: intonaco</p> <p>2.8 elementi decorativi in facciata: foro rilevante</p> <p>2.9 materiale di finitura della copertura/tetto: cotto</p> <p>2.10 finitura sottogronda: intonaco</p> <p>2.11 presenza elementi decorativi sottogronda e tetto: sguscia</p> <p>2.12 stato di conservazione facciate: discreto</p> <p>2.13 stato di conservazione copertura/tetto: sufficiente</p>	<p><i>Materiali</i> <i>P - pietra</i> <i>I - intonaco</i> <i>C - calcestruzzo</i> <i>L - legno</i> <i>F - ferro/acciaio</i></p> <p><i>Elementi decorativi</i> <i>F - foro rilevante</i> <i>CP - capitello</i> <i>T - targhe commemorative</i> <i>D - dipinti/affreschi</i> <i>L - lesena</i> <i>M - cornici marcapiano</i></p>
<p>3. Utilizzo dell'edificio:</p> <p>3.1 piano terra: ---</p> <p>3.2 primo piano: ---</p> <p>3.3 secondo piano: ---</p> <p>3.4 terzo piano: ---</p> <p>3.5 sottotetto: ---</p>	<p><i>Utilizzi</i> <i>R - residenza</i> <i>U - uffici</i> <i>N - negozi</i> <i>C - edificio religioso</i></p>
<p>4. Caratteristiche degli spazi di pertinenza:</p> <p>4.1 tipologia dello spazio di pertinenza: cortile</p> <p>4.2 utilizzo dello spazio di pertinenza: cortile</p>	<p><i>Pertinenze/utilizzi</i> <i>C - cortile</i> <i>P - parcheggio</i> <i>G - giardino</i> <i>O - orto</i> <i>T - tettoia</i> <i>B - barchessa</i> <i>D - deposito</i> <i>AP - altre pertinenze</i></p>
<p>5. Vincoli:</p> <p>5.1 codice identificativo della Soprintendenza ai beni culturali:</p> <p>5.2 tipo di vincolo dato dalla Soprintendenza: ---</p> <p>5.3 altri vincoli:</p>	
NOTE: 1- 3.1 portale	

6. Fotografie edifici:

Estratto catastale con indicazione punti di scatto



Foto 1



Foto 2



Foto 3



7. Fotografie di particolari di rilievo:

Foto 4



Foto 5



SEZIONE 8: PREVISIONI NORMATIVE

8. Indicazioni normative:

8.1 Categoria di intervento prevista per il fabbricato: R2

8.2 Interventi specifici ammessi:

- Fronti di pregio e vincoli puntuali individuati con apposita grafia sulle tavole

8.3 Prescrizioni particolari: si raccomanda l'utilizzo di materiali presenti nella tipologia locale evitando soluzioni che ne replichino l'aspetto

8.4 Categoria di intervento prevista per gli spazi di pertinenza: Rp3

8.5 Interventi specifici ammessi:

8.6 Prescrizioni particolari: si raccomanda di affrontare il tema architettonico e formale anche in chiave contemporanea mantenendo come filo conduttore gli schemi tipologici, i materiali e le cromie della tradizione locale

SEZIONE 1: ANALISI DEL FABBRICATO

1. Caratteristiche identificative dell'edificio:

- 1.1 indirizzo e numero civico: via Rovereto, 2
- 1.2 frazione/località: Mogno
- 1.3 comune catastale: Oltresarca
- 1.4 foglio mappa: 4
- 1.5.1 particella: .212
- 1.5.2 particelle aggregate:
- 1.6 data del rilievo: 20/10/2014

Estratto ortofoto



Estratto catastale



<p>2. Caratteristiche generali del fabbricato:</p> <p>2.1 numero piani fuori terra: 3</p> <p>2.2 numero piani semi/interrati: 0</p> <p>2.3 presenza di cornici: n. 1 materiale: pietra</p> <p>2.4 presenza scale esterne: n. 1 materiale: legno</p> <p>2.5 presenza elementi aggettanti: n. 2 materiale: legno</p> <p>2.6.0 materiale serramenti: legno</p> <p>2.6 tipologia elementi oscuranti: scuri materiale: legno</p> <p>2.7 materiale di finitura delle facciate: pietra</p> <p>2.8 elementi decorativi in facciata: foro rilevante</p> <p>2.9 materiale di finitura della copertura/tetto: cotto</p> <p>2.10 finitura sottogronda: legno</p> <p>2.11 presenza elementi decorativi sottogronda e tetto: no</p> <p>2.12 stato di conservazione facciate: sufficiente</p> <p>2.13 stato di conservazione copertura/tetto: sufficiente</p>	<p><i>Materiali</i> <i>P - pietra</i> <i>I - intonaco</i> <i>C - calcestruzzo</i> <i>L - legno</i> <i>F - ferro/acciaio</i></p> <p><i>Elementi decorativi</i> <i>F - foro rilevante</i> <i>CP - capitello</i> <i>T - targhe commemorative</i> <i>D - dipinti/affreschi</i> <i>L - lesena</i> <i>M - cornici marcapiano</i></p>
<p>3. Utilizzo dell'edificio:</p> <p>3.1 piano terra: residenza</p> <p>3.2 primo piano: residenza</p> <p>3.3 secondo piano: ---</p> <p>3.4 terzo piano: ---</p> <p>3.5 sottotetto: residenza</p>	<p><i>Utilizzi</i> <i>R - residenza</i> <i>U - uffici</i> <i>N - negozi</i> <i>C - edificio religioso</i></p>
<p>4. Caratteristiche degli spazi di pertinenza:</p> <p>4.1 tipologia dello spazio di pertinenza: cortile</p> <p>4.2 utilizzo dello spazio di pertinenza: cortile</p>	<p><i>Pertinenze/utilizzi</i> <i>C - cortile</i> <i>P - parcheggio</i> <i>G - giardino</i> <i>O - orto</i> <i>T - tettoia</i> <i>B - barchessa</i> <i>D - deposito</i> <i>AP - altre pertinenze</i></p>
<p>5. Vincoli:</p> <p>5.1 codice identificativo della Soprintendenza ai beni culturali:</p> <p>5.2 tipo di vincolo dato dalla Soprintendenza: ---</p> <p>5.3 altri vincoli:</p>	
NOTE: ---	

6. Fotografie edifici:

Estratto catastale con indicazione punti di scatto



Foto 1



Foto 2



Foto 3



7. Fotografie di particolari di rilievo:

Foto 4



Foto 5



SEZIONE 8: PREVISIONI NORMATIVE

8. Indicazioni normative:

8.1 Categoria di intervento prevista per il fabbricato: R2

8.2 Interventi specifici ammessi:

- Fronti da riqualificare unitariamente individuati con apposita grafia sulle tavole

8.3 Prescrizioni particolari: si raccomanda l'utilizzo di materiali presenti nella tipologia locale evitando soluzioni che ne replichino l'aspetto

8.4 Categoria di intervento prevista per gli spazi di pertinenza: Rp3

8.5 Interventi specifici ammessi:

8.6 Prescrizioni particolari: si raccomanda di affrontare il tema architettonico e formale anche in chiave contemporanea mantenendo come filo conduttore gli schemi tipologici, i materiali e le cromie della tradizione locale

SEZIONE 1: ANALISI DEL FABBRICATO

1. Caratteristiche identificative dell'edificio:

- 1.1 indirizzo e numero civico: via Rovereto, 8
- 1.2 frazione/località: Mogno
- 1.3 comune catastale: Oltresarca
- 1.4 foglio mappa: 4
- 1.5.1 particella: .212
- 1.5.2 particelle aggregate:
- 1.6 data del rilievo: 20/10/2014

Estratto ortofoto



Estratto catastale



<p>2. Caratteristiche generali del fabbricato:</p> <p>2.1 numero piani fuori terra: 2</p> <p>2.2 numero piani semi/interrati: 0</p> <p>2.3 presenza di cornici: n. 0 materiale: ---</p> <p>2.4 presenza scale esterne: n. 0 materiale: ---</p> <p>2.5 presenza elementi aggettanti: n. 0 materiale: ---</p> <p>2.6.0 materiale serramenti: ---</p> <p>2.6 tipologia elementi oscuranti: no materiale: ---</p> <p>2.7 materiale di finitura delle facciate: intonaco</p> <p>2.8 elementi decorativi in facciata: foro rilevante</p> <p>2.9 materiale di finitura della copertura/tetto: cotto</p> <p>2.10 finitura sottogronda: legno</p> <p>2.11 presenza elementi decorativi sottogronda e tetto: no</p> <p>2.12 stato di conservazione facciate: sufficiente</p> <p>2.13 stato di conservazione copertura/tetto: sufficiente</p>	<p><i>Materiali</i> <i>P - pietra</i> <i>I - intonaco</i> <i>C - calcestruzzo</i> <i>L - legno</i> <i>F - ferro/acciaio</i></p> <p><i>Elementi decorativi</i> <i>F - foro rilevante</i> <i>CP - capitello</i> <i>T - targhe commemorative</i> <i>D - dipinti/affreschi</i> <i>L - lesena</i> <i>M - cornici marcapiano</i></p>
<p>3. Utilizzo dell'edificio:</p> <p>3.1 piano terra: magazzino</p> <p>3.2 primo piano: magazzino</p> <p>3.3 secondo piano: ---</p> <p>3.4 terzo piano: ---</p> <p>3.5 sottotetto: ---</p>	<p><i>Utilizzi</i> <i>R - residenza</i> <i>U - uffici</i> <i>N - negozi</i> <i>C - edificio religioso</i></p>
<p>4. Caratteristiche degli spazi di pertinenza:</p> <p>4.1 tipologia dello spazio di pertinenza: giardino</p> <p>4.2 utilizzo dello spazio di pertinenza: orto</p>	<p><i>Pertinenze/utilizzi</i> <i>C - cortile</i> <i>P - parcheggio</i> <i>G - giardino</i> <i>O - orto</i> <i>T - tettoia</i> <i>B - barchessa</i> <i>D - deposito</i> <i>AP - altre pertinenze</i></p>
<p>5. Vincoli:</p> <p>5.1 codice identificativo della Soprintendenza ai beni culturali:</p> <p>5.2 tipo di vincolo dato dalla Soprintendenza: ---</p> <p>5.3 altri vincoli:</p>	
NOTE: ---	

6. Fotografie edifici:

Estratto catastale con indicazione punti di scatto



Foto 1



Foto 2



Foto 3



7. Fotografie di particolari di rilievo:

Foto 4



Foto 5



SEZIONE 8: PREVISIONI NORMATIVE

8. Indicazioni normative:

8.1 Categoria di intervento prevista per il fabbricato: R2

8.2 Interventi specifici ammessi:

- Fronti da riqualificare unitariamente individuati con apposita grafia sulle tavole

8.3 Prescrizioni particolari: si raccomanda l'utilizzo di materiali presenti nella tipologia locale evitando soluzioni che ne replichino l'aspetto

8.4 Categoria di intervento prevista per gli spazi di pertinenza: Rp2

8.5 Interventi specifici ammessi:

8.6 Prescrizioni particolari: si raccomanda di affrontare il tema architettonico e formale anche in chiave contemporanea mantenendo come filo conduttore gli schemi tipologici, i materiali e le cromie della tradizione locale

SEZIONE 1: ANALISI DEL FABBRICATO**1. Caratteristiche identificative dell'edificio:**

1.1 indirizzo e numero civico: via Santoni, 22

1.2 frazione/località: Mogno

1.3 comune catastale: Arco

1.4 foglio mappa: 14

1.5.1 particella: .587

1.5.2 particelle aggregate:

1.6 data del rilievo: 21/10/2014

Estratto ortofoto



Estratto catastale



<p>2. Caratteristiche generali del fabbricato:</p> <p>2.1 numero piani fuori terra: 1</p> <p>2.2 numero piani semi/interrati: 0</p> <p>2.3 presenza di cornici: n. 1 materiale: ferro/acciaio</p> <p>2.4 presenza scale esterne: n. 0 materiale: ---</p> <p>2.5 presenza elementi aggettanti: n. 0 materiale: ---</p> <p>2.6.0 materiale serramenti: alluminio</p> <p>2.6 tipologia elementi oscuranti: no materiale: ---</p> <p>2.7 materiale di finitura delle facciate: intonaco</p> <p>2.8 elementi decorativi in facciata: ---</p> <p>2.9 materiale di finitura della copertura/tetto: ---</p> <p>2.10 finitura sottogronda: calcestruzzo</p> <p>2.11 presenza elementi decorativi sottogronda e tetto: no</p> <p>2.12 stato di conservazione facciate: discreto</p> <p>2.13 stato di conservazione copertura/tetto: buono</p>	<p><i>Materiali</i> <i>P - pietra</i> <i>I - intonaco</i> <i>C - calcestruzzo</i> <i>L - legno</i> <i>F - ferro/acciaio</i></p> <p><i>Elementi decorativi</i> <i>F - foro rilevante</i> <i>CP - capitello</i> <i>T - targhe commemorative</i> <i>D - dipinti/affreschi</i> <i>L - lesena</i> <i>M - cornici marcapiano</i></p>
<p>3. Utilizzo dell'edificio:</p> <p>3.1 piano terra: negozi</p> <p>3.2 primo piano: ---</p> <p>3.3 secondo piano: ---</p> <p>3.4 terzo piano: ---</p> <p>3.5 sottotetto: ---</p>	<p><i>Utilizzi</i> <i>R - residenza</i> <i>U - uffici</i> <i>N - negozi</i> <i>C - edificio religioso</i></p>
<p>4. Caratteristiche degli spazi di pertinenza:</p> <p>4.1 tipologia dello spazio di pertinenza: ---</p> <p>4.2 utilizzo dello spazio di pertinenza: ---</p>	<p><i>Pertinenze/utilizzi</i> <i>C - cortile</i> <i>P - parcheggio</i> <i>G - giardino</i> <i>O - orto</i> <i>T - tettoia</i> <i>B - barchessa</i> <i>D - deposito</i> <i>AP - altre pertinenze</i></p>
<p>5. Vincoli:</p> <p>5.1 codice identificativo della Soprintendenza ai beni culturali:</p> <p>5.2 tipo di vincolo dato dalla Soprintendenza: ---</p> <p>5.3 altri vincoli:</p>	
NOTE: ---	

6. Fotografie edifici:

Estratto catastale con indicazione punti di scatto

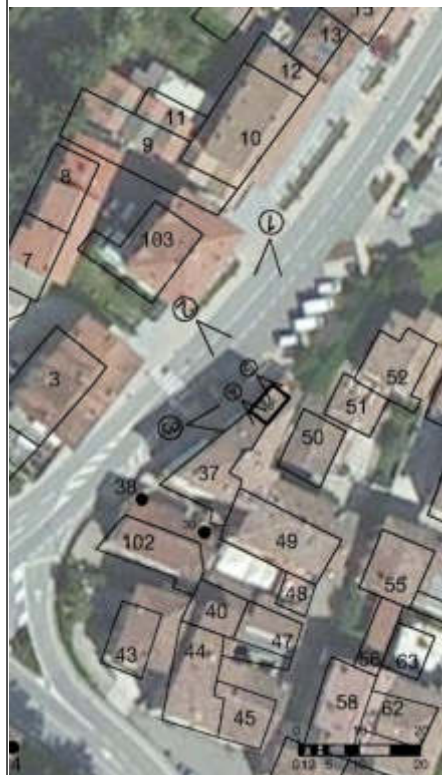


Foto 1



Foto 2



Foto 3



7. Fotografie di particolari di rilievo:

Foto 4



Foto 5



SEZIONE 8: PREVISIONI NORMATIVE

8. Indicazioni normative:

8.1 Categoria di intervento prevista per il fabbricato: R3

8.2 Interventi specifici ammessi:

- Fronti che costituiscono valore di insieme individuati con apposita grafia sulle tavole
- art.105 L.P.4 agosto 2015 n.15 NON APPLICABILE
- Non sono ammessi gli interventi previsti dall'art. 11 bis comma 4b) delle N.T.A.

8.3 Prescrizioni particolari: si raccomanda di affrontare il tema architettonico e formale anche in chiave contemporanea mantenendo come filo conduttore gli schemi tipologici, i materiali e le cromie della tradizione locale

8.4 Categoria di intervento prevista per gli spazi di pertinenza: Rp2

8.5 Interventi specifici ammessi:

8.6 Prescrizioni particolari: si raccomanda di affrontare il tema architettonico e formale anche in chiave contemporanea mantenendo come filo conduttore gli schemi tipologici, i materiali e le cromie della tradizione locale

SEZIONE 1: ANALISI DEL FABBRICATO**1. Caratteristiche identificative dell'edificio:**

1.1 indirizzo e numero civico: via Santoni, 18

1.2 frazione/località: Mogno

1.3 comune catastale: Arco

1.4 foglio mappa: 14

1.5.1 particella: .587

1.5.2 particelle aggregate:

1.6 data del rilievo: 21/10/2014

Estratto ortofoto



Estratto catastale



<p>2. Caratteristiche generali del fabbricato:</p> <p>2.1 numero piani fuori terra: 4</p> <p>2.2 numero piani semi/interrati: 0</p> <p>2.3 presenza di cornici: n. 1 materiale: pietra</p> <p>2.4 presenza scale esterne: n. 0 materiale: ---</p> <p>2.5 presenza elementi aggettanti: n. 0 materiale: ---</p> <p>2.6.0 materiale serramenti: vari</p> <p>2.6 tipologia elementi oscuranti: scuri materiale: legno</p> <p>2.7 materiale di finitura delle facciate: intonaco</p> <p>2.8 elementi decorativi in facciata: ---</p> <p>2.9 materiale di finitura della copertura/tetto: cotto</p> <p>2.10 finitura sottogronda: pietra</p> <p>2.11 presenza elementi decorativi sottogronda e tetto: mensole modanate</p> <p>2.12 stato di conservazione facciate: buono</p> <p>2.13 stato di conservazione copertura/tetto: discreto</p>	<p><i>Materiali</i> <i>P - pietra</i> <i>I - intonaco</i> <i>C - calcestruzzo</i> <i>L - legno</i> <i>F - ferro/acciaio</i></p> <p><i>Elementi decorativi</i> <i>F - foro rilevante</i> <i>CP - capitello</i> <i>T - targhe commemorative</i> <i>D - dipinti/affreschi</i> <i>L - lesena</i> <i>M - cornici marcapiano</i></p>
<p>3. Utilizzo dell'edificio:</p> <p>3.1 piano terra: negozi</p> <p>3.2 primo piano: uffici</p> <p>3.3 secondo piano: residenza</p> <p>3.4 terzo piano: ---</p> <p>3.5 sottotetto: residenza</p>	<p><i>Utilizzi</i> <i>R - residenza</i> <i>U - uffici</i> <i>N - negozi</i> <i>C - edificio religioso</i></p>
<p>4. Caratteristiche degli spazi di pertinenza:</p> <p>4.1 tipologia dello spazio di pertinenza: cortile</p> <p>4.2 utilizzo dello spazio di pertinenza: cortile</p>	<p><i>Pertinenze/utilizzi</i> <i>C - cortile</i> <i>P - parcheggio</i> <i>G - giardino</i> <i>O - orto</i> <i>T - tettoia</i> <i>B - barchessa</i> <i>D - deposito</i> <i>AP - altre pertinenze</i></p>
<p>5. Vincoli:</p> <p>5.1 codice identificativo della Soprintendenza ai beni culturali:</p> <p>5.2 tipo di vincolo dato dalla Soprintendenza: ---</p> <p>5.3 altri vincoli:</p>	
NOTE: 1- 2.6 finestre legno e alluminio	

6. Fotografie edifici:

Estratto catastale con indicazione punti di scatto



Foto 1



Foto 2



Foto 3



7. Fotografie di particolari di rilievo:

Foto 4



Foto 5



SEZIONE 8: PREVISIONI NORMATIVE

8. Indicazioni normative:

8.1 Categoria di intervento prevista per il fabbricato: R2

8.2 Interventi specifici ammessi:

- Fronti da riqualificare unitariamente individuati con apposita grafia sulle tavole

8.3 Prescrizioni particolari: si raccomanda l'utilizzo di materiali presenti nella tipologia locale evitando soluzioni che ne replichino l'aspetto

8.4 Categoria di intervento prevista per gli spazi di pertinenza: Rp3

8.5 Interventi specifici ammessi:

8.6 Prescrizioni particolari: si raccomanda di affrontare il tema architettonico e formale anche in chiave contemporanea mantenendo come filo conduttore gli schemi tipologici, i materiali e le cromie della tradizione locale

SEZIONE 1: ANALISI DEL FABBRICATO

1. Caratteristiche identificative dell'edificio:

1.1 indirizzo e numero civico: via Santoni, 16

1.2 frazione/località: Mogno

1.3 comune catastale: Arco

1.4 foglio mappa: 14

1.5.1 particella: .587

1.5.2 particelle aggregate:

1.6 data del rilievo: 21/10/2014

Estratto ortofoto



Estratto catastale



<p>2. Caratteristiche generali del fabbricato:</p> <p>2.1 numero piani fuori terra: 1</p> <p>2.2 numero piani semi/interrati: 0</p> <p>2.3 presenza di cornici: n. 1 materiale: pietra</p> <p>2.4 presenza scale esterne: n. 0 materiale: ---</p> <p>2.5 presenza elementi aggettanti: n. 0 materiale: ---</p> <p>2.6.0 materiale serramenti: ferro/acciaio</p> <p>2.6 tipologia elementi oscuranti: no materiale: ---</p> <p>2.7 materiale di finitura delle facciate: intonaco</p> <p>2.8 elementi decorativi in facciata: foro rilevante</p> <p>2.9 materiale di finitura della copertura/tetto: ---</p> <p>2.10 finitura sottogronda: calcestruzzo</p> <p>2.11 presenza elementi decorativi sottogronda e tetto: modanatura</p> <p>2.12 stato di conservazione facciate: sufficiente</p> <p>2.13 stato di conservazione copertura/tetto: sufficiente</p>	<p><i>Materiali</i> <i>P - pietra</i> <i>I - intonaco</i> <i>C - calcestruzzo</i> <i>L - legno</i> <i>F - ferro/acciaio</i></p> <p><i>Elementi decorativi</i> <i>F - foro rilevante</i> <i>CP - capitello</i> <i>T - targhe commemorative</i> <i>D - dipinti/affreschi</i> <i>L - lesena</i> <i>M - cornici marcapiano</i></p>
<p>3. Utilizzo dell'edificio:</p> <p>3.1 piano terra: ---</p> <p>3.2 primo piano: ---</p> <p>3.3 secondo piano: ---</p> <p>3.4 terzo piano: ---</p> <p>3.5 sottotetto: ---</p>	<p><i>Utilizzi</i> <i>R - residenza</i> <i>U - uffici</i> <i>N - negozi</i> <i>C - edificio religioso</i></p>
<p>4. Caratteristiche degli spazi di pertinenza:</p> <p>4.1 tipologia dello spazio di pertinenza: cortile</p> <p>4.2 utilizzo dello spazio di pertinenza: altre pertinenze</p>	<p><i>Pertinenze/utilizzi</i> <i>C - cortile</i> <i>P - parcheggio</i> <i>G - giardino</i> <i>O - orto</i> <i>T - tettoia</i> <i>B - barchessa</i> <i>D - deposito</i> <i>AP - altre pertinenze</i></p>
<p>5. Vincoli:</p> <p>5.1 codice identificativo della Soprintendenza ai beni culturali:</p> <p>5.2 tipo di vincolo dato dalla Soprintendenza: ---</p> <p>5.3 altri vincoli:</p>	
NOTE: 1- 3.1 portale	

6. Fotografie edifici:

Estratto catastale con indicazione punti di scatto



Foto 1



Foto 2



Foto 3



7. Fotografie di particolari di rilievo:

Foto 4



Foto 5



SEZIONE 8: PREVISIONI NORMATIVE

8. Indicazioni normative:

8.1 Categoria di intervento prevista per il fabbricato: R2

8.2 Interventi specifici ammessi:

- Fronti che costituiscono valore di insieme individuati con apposita grafia sulle tavole

8.3 Prescrizioni particolari: si raccomanda l'utilizzo di materiali presenti nella tipologia locale evitando soluzioni che ne replichino l'aspetto

8.4 Categoria di intervento prevista per gli spazi di pertinenza: Rp2

8.5 Interventi specifici ammessi:

8.6 Prescrizioni particolari: si raccomanda di affrontare il tema architettonico e formale anche in chiave contemporanea mantenendo come filo conduttore gli schemi tipologici, i materiali e le cromie della tradizione locale

SEZIONE 1: ANALISI DEL FABBRICATO

1. Caratteristiche identificative dell'edificio:

1.1 indirizzo e numero civico: via Santoni, 16

1.2 frazione/località: Mogno

1.3 comune catastale: Arco

1.4 foglio mappa: 14

1.5.1 particella: .587

1.5.2 particelle aggregate:

1.6 data del rilievo: 21/10/2014

Estratto ortofoto



Estratto catastale



<p>2. Caratteristiche generali del fabbricato:</p> <p>2.1 numero piani fuori terra: 1</p> <p>2.2 numero piani semi/interrati: 0</p> <p>2.3 presenza di cornici: n. 1 materiale: pietra</p> <p>2.4 presenza scale esterne: n. 0 materiale: ---</p> <p>2.5 presenza elementi aggettanti: n. 0 materiale: ---</p> <p>2.6.0 materiale serramenti: ---</p> <p>2.6 tipologia elementi oscuranti: no materiale: ---</p> <p>2.7 materiale di finitura delle facciate: intonaco</p> <p>2.8 elementi decorativi in facciata: foro rilevante</p> <p>2.9 materiale di finitura della copertura/tetto: ---</p> <p>2.10 finitura sottogronda: pietra</p> <p>2.11 presenza elementi decorativi sottogronda e tetto: no</p> <p>2.12 stato di conservazione facciate: buono</p> <p>2.13 stato di conservazione copertura/tetto: sufficiente</p>	<p><i>Materiali</i> <i>P - pietra</i> <i>I - intonaco</i> <i>C - calcestruzzo</i> <i>L - legno</i> <i>F - ferro/acciaio</i></p> <p><i>Elementi decorativi</i> <i>F - foro rilevante</i> <i>CP - capitello</i> <i>T - targhe commemorative</i> <i>D - dipinti/affreschi</i> <i>L - lesena</i> <i>M - cornici marcapiano</i></p>
<p>3. Utilizzo dell'edificio:</p> <p>3.1 piano terra: ---</p> <p>3.2 primo piano: ---</p> <p>3.3 secondo piano: ---</p> <p>3.4 terzo piano: ---</p> <p>3.5 sottotetto: ---</p>	<p><i>Utilizzi</i> <i>R - residenza</i> <i>U - uffici</i> <i>N - negozi</i> <i>C - edificio religioso</i></p>
<p>4. Caratteristiche degli spazi di pertinenza:</p> <p>4.1 tipologia dello spazio di pertinenza: cortile</p> <p>4.2 utilizzo dello spazio di pertinenza: cortile</p>	<p><i>Pertinenze/utilizzi</i> <i>C - cortile</i> <i>P - parcheggio</i> <i>G - giardino</i> <i>O - orto</i> <i>T - tettoia</i> <i>B - barchessa</i> <i>D - deposito</i> <i>AP - altre pertinenze</i></p>
<p>5. Vincoli:</p> <p>5.1 codice identificativo della Soprintendenza ai beni culturali:</p> <p>5.2 tipo di vincolo dato dalla Soprintendenza: ---</p> <p>5.3 altri vincoli:</p>	
NOTE: 1- 3.1 portale	

6. Fotografie edifici:

Estratto catastale con indicazione punti di scatto



Foto 1



Foto 2



Foto 3

7. Fotografie di particolari di rilievo:

Foto 4



Foto 5



SEZIONE 8: PREVISIONI NORMATIVE

8. Indicazioni normative:

8.1 Categoria di intervento prevista per il fabbricato: R2

8.2 Interventi specifici ammessi:

8.3 Prescrizioni particolari: si raccomanda l'utilizzo di materiali presenti nella tipologia locale evitando soluzioni che ne replichino l'aspetto

8.4 Categoria di intervento prevista per gli spazi di pertinenza: Rp2

8.5 Interventi specifici ammessi:

8.6 Prescrizioni particolari: si raccomanda di affrontare il tema architettonico e formale anche in chiave contemporanea mantenendo come filo conduttore gli schemi tipologici, i materiali e le cromie della tradizione locale

SEZIONE 1: ANALISI DEL FABBRICATO**1. Caratteristiche identificative dell'edificio:**

1.1 indirizzo e numero civico: via Santoni, 12

1.2 frazione/località: Mogno

1.3 comune catastale: Arco

1.4 foglio mappa: 14

1.5.1 particella: .588

1.5.2 particelle aggregate:

1.6 data del rilievo: 21/10/2014

Estratto ortofoto



Estratto catastale



<p>2. Caratteristiche generali del fabbricato:</p> <p>2.1 numero piani fuori terra: 2</p> <p>2.2 numero piani semi/interrati: 0</p> <p>2.3 presenza di cornici: n. 1 materiale: pietra</p> <p>2.4 presenza scale esterne: n. 0 materiale: ---</p> <p>2.5 presenza elementi aggettanti: n. 0 materiale: ---</p> <p>2.6.0 materiale serramenti: legno</p> <p>2.6 tipologia elementi oscuranti: scuri materiale: legno</p> <p>2.7 materiale di finitura delle facciate: intonaco</p> <p>2.8 elementi decorativi in facciata: ---</p> <p>2.9 materiale di finitura della copertura/tetto: cotto</p> <p>2.10 finitura sottogronda: legno</p> <p>2.11 presenza elementi decorativi sottogronda e tetto: no</p> <p>2.12 stato di conservazione facciate: buono</p> <p>2.13 stato di conservazione copertura/tetto: buono</p>	<p><i>Materiali</i> <i>P - pietra</i> <i>I - intonaco</i> <i>C - calcestruzzo</i> <i>L - legno</i> <i>F - ferro/acciaio</i></p> <p><i>Elementi decorativi</i> <i>F - foro rilevante</i> <i>CP - capitello</i> <i>T - targhe commemorative</i> <i>D - dipinti/affreschi</i> <i>L - lesena</i> <i>M - cornici marcapiano</i></p>
<p>3. Utilizzo dell'edificio:</p> <p>3.1 piano terra: magazzino</p> <p>3.2 primo piano: ---</p> <p>3.3 secondo piano: ---</p> <p>3.4 terzo piano: ---</p> <p>3.5 sottotetto: magazzino</p>	<p><i>Utilizzi</i> <i>R - residenza</i> <i>U - uffici</i> <i>N - negozi</i> <i>C - edificio religioso</i></p>
<p>4. Caratteristiche degli spazi di pertinenza:</p> <p>4.1 tipologia dello spazio di pertinenza: cortile</p> <p>4.2 utilizzo dello spazio di pertinenza: cortile</p>	<p><i>Pertinenze/utilizzi</i> <i>C - cortile</i> <i>P - parcheggio</i> <i>G - giardino</i> <i>O - orto</i> <i>T - tettoia</i> <i>B - barchessa</i> <i>D - deposito</i> <i>AP - altre pertinenze</i></p>
<p>5. Vincoli:</p> <p>5.1 codice identificativo della Soprintendenza ai beni culturali:</p> <p>5.2 tipo di vincolo dato dalla Soprintendenza: ---</p> <p>5.3 altri vincoli:</p>	
NOTE: ---	

6. Fotografie edifici:

Estratto catastale con indicazione punti di scatto



Foto 1



Foto 2



Foto 3



7. Fotografie di particolari di rilievo:

Foto 4

Foto 5

SEZIONE 8: PREVISIONI NORMATIVE

8. Indicazioni normative:

8.1 Categoria di intervento prevista per il fabbricato: R3

8.2 Interventi specifici ammessi:

- Fronti che costituiscono valore di insieme individuati con apposita grafia sulle tavole

8.3 Prescrizioni particolari: si raccomanda di affrontare il tema architettonico e formale anche in chiave contemporanea mantenendo come filo conduttore gli schemi tipologici, i materiali e le cromie della tradizione locale

8.4 Categoria di intervento prevista per gli spazi di pertinenza: Rp2

8.5 Interventi specifici ammessi:

8.6 Prescrizioni particolari: si raccomanda di affrontare il tema architettonico e formale anche in chiave contemporanea mantenendo come filo conduttore gli schemi tipologici, i materiali e le cromie della tradizione locale

SEZIONE 1: ANALISI DEL FABBRICATO**1. Caratteristiche identificative dell'edificio:**

1.1 indirizzo e numero civico: piazza Italia, 1

1.2 frazione/località: Mogno

1.3 comune catastale: Arco

1.4 foglio mappa: 14

1.5.1 particella: .589

1.5.2 particelle aggregate:

1.6 data del rilievo: 20/10/2014

Estratto ortofoto



Estratto catastale



<p>2. Caratteristiche generali del fabbricato:</p> <p>2.1 numero piani fuori terra: 3</p> <p>2.2 numero piani semi/interrati: 1</p> <p>2.3 presenza di cornici: n. 1 materiale: intonaco</p> <p>2.4 presenza scale esterne: n. 1 materiale: calcestruzzo</p> <p>2.5 presenza elementi aggettanti: n. 4 materiale: calcestruzzo</p> <p>2.6.0 materiale serramenti: pvc</p> <p>2.6 tipologia elementi oscuranti: scuri materiale: legno</p> <p>2.7 materiale di finitura delle facciate: intonaco</p> <p>2.8 elementi decorativi in facciata: ---</p> <p>2.9 materiale di finitura della copertura/tetto: cotto</p> <p>2.10 finitura sottogronda: legno</p> <p>2.11 presenza elementi decorativi sottogronda e tetto: no</p> <p>2.12 stato di conservazione facciate: buono</p> <p>2.13 stato di conservazione copertura/tetto: buono</p>	<p><i>Materiali</i> <i>P - pietra</i> <i>I - intonaco</i> <i>C - calcestruzzo</i> <i>L - legno</i> <i>F - ferro/acciaio</i></p> <p><i>Elementi decorativi</i> <i>F - foro rilevante</i> <i>CP - capitello</i> <i>T - targhe commemorative</i> <i>D - dipinti/affreschi</i> <i>L - lesena</i> <i>M - cornici marcapiano</i></p>
<p>3. Utilizzo dell'edificio:</p> <p>3.1 piano terra: residenza</p> <p>3.2 primo piano: residenza</p> <p>3.3 secondo piano: ---</p> <p>3.4 terzo piano: ---</p> <p>3.5 sottotetto: residenza</p>	<p><i>Utilizzi</i> <i>R - residenza</i> <i>U - uffici</i> <i>N - negozi</i> <i>C - edificio religioso</i></p>
<p>4. Caratteristiche degli spazi di pertinenza:</p> <p>4.1 tipologia dello spazio di pertinenza: cortile</p> <p>4.2 utilizzo dello spazio di pertinenza: giardino</p>	<p><i>Pertinenze/utilizzi</i> <i>C - cortile</i> <i>P - parcheggio</i> <i>G - giardino</i> <i>O - orto</i> <i>T - tettoia</i> <i>B - barchessa</i> <i>D - deposito</i> <i>AP - altre pertinenze</i></p>
<p>5. Vincoli:</p> <p>5.1 codice identificativo della Soprintendenza ai beni culturali:</p> <p>5.2 tipo di vincolo dato dalla Soprintendenza: ---</p> <p>5.3 altri vincoli:</p>	
NOTE: ---	

6. Fotografie edifici:

Estratto catastale con indicazione punti di scatto



Foto 1



Foto 2



Foto 3



7. Fotografie di particolari di rilievo:

Foto 4



Foto 5



SEZIONE 8: PREVISIONI NORMATIVE

8. Indicazioni normative:

8.1 Categoria di intervento prevista per il fabbricato: R3

8.2 Interventi specifici ammessi:

8.3 Prescrizioni particolari: si raccomanda l'utilizzo di materiali presenti nella tipologia locale evitando soluzioni che ne replichino l'aspetto

8.4 Categoria di intervento prevista per gli spazi di pertinenza: Rp2

8.5 Interventi specifici ammessi:

8.6 Prescrizioni particolari: si raccomanda di affrontare il tema architettonico e formale anche in chiave contemporanea mantenendo come filo conduttore gli schemi tipologici, i materiali e le cromie della tradizione locale

SEZIONE 1: ANALISI DEL FABBRICATO**1. Caratteristiche identificative dell'edificio:**

1.1 indirizzo e numero civico: piazza Italia, 4

1.2 frazione/località: Mogno

1.3 comune catastale: Arco

1.4 foglio mappa: 14

1.5.1 particella: .584/1

1.5.2 particelle aggregate:

1.6 data del rilievo: 20/10/2014

Estratto ortofoto



Estratto catastale



<p>2. Caratteristiche generali del fabbricato:</p> <p>2.1 numero piani fuori terra: 4</p> <p>2.2 numero piani semi/interrati: 0</p> <p>2.3 presenza di cornici: n. 1 materiale: pietra</p> <p>2.4 presenza scale esterne: n. 1 materiale: pietra</p> <p>2.5 presenza elementi aggettanti: n. 0 materiale: ---</p> <p>2.6.0 materiale serramenti: legno</p> <p>2.6 tipologia elementi oscuranti: scuri materiale: legno</p> <p>2.7 materiale di finitura delle facciate: intonaco</p> <p>2.8 elementi decorativi in facciata: foro rilevante</p> <p>2.9 materiale di finitura della copertura/tetto: cotto</p> <p>2.10 finitura sottogronda: legno</p> <p>2.11 presenza elementi decorativi sottogronda e tetto: no</p> <p>2.12 stato di conservazione facciate: buono</p> <p>2.13 stato di conservazione copertura/tetto: discreto</p>	<p><i>Materiali</i> <i>P - pietra</i> <i>I - intonaco</i> <i>C - calcestruzzo</i> <i>L - legno</i> <i>F - ferro/acciaio</i></p> <p><i>Elementi decorativi</i> <i>F - foro rilevante</i> <i>CP - capitello</i> <i>T - targhe commemorative</i> <i>D - dipinti/affreschi</i> <i>L - lesena</i> <i>M - cornici marcapiano</i></p>
<p>3. Utilizzo dell'edificio:</p> <p>3.1 piano terra: garage</p> <p>3.2 primo piano: residenza</p> <p>3.3 secondo piano: residenza</p> <p>3.4 terzo piano: ---</p> <p>3.5 sottotetto: residenza</p>	<p><i>Utilizzi</i> <i>R - residenza</i> <i>U - uffici</i> <i>N - negozi</i> <i>C - edificio religioso</i></p>
<p>4. Caratteristiche degli spazi di pertinenza:</p> <p>4.1 tipologia dello spazio di pertinenza: cortile</p> <p>4.2 utilizzo dello spazio di pertinenza: giardino</p>	<p><i>Pertinenze/utilizzi</i> <i>C - cortile</i> <i>P - parcheggio</i> <i>G - giardino</i> <i>O - orto</i> <i>T - tettoia</i> <i>B - barchessa</i> <i>D - deposito</i> <i>AP - altre pertinenze</i></p>
<p>5. Vincoli:</p> <p>5.1 codice identificativo della Soprintendenza ai beni culturali:</p> <p>5.2 tipo di vincolo dato dalla Soprintendenza: ---</p> <p>5.3 altri vincoli:</p>	
NOTE: ---	

6. Fotografie edifici:

Estratto catastale con indicazione punti di scatto



Foto 1



Foto 2



Foto 3



7. Fotografie di particolari di rilievo:

Foto 4



Foto 5



SEZIONE 8: PREVISIONI NORMATIVE

8. Indicazioni normative:

8.1 Categoria di intervento prevista per il fabbricato: R2

8.2 Interventi specifici ammessi:

- Fronti da riqualificare unitariamente individuati con apposita grafia sulle tavole

8.3 Prescrizioni particolari: si raccomanda l'utilizzo di materiali presenti nella tipologia locale evitando soluzioni che ne replichino l'aspetto

8.4 Categoria di intervento prevista per gli spazi di pertinenza: Rp2

8.5 Interventi specifici ammessi:

8.6 Prescrizioni particolari: si raccomanda di affrontare il tema architettonico e formale anche in chiave contemporanea mantenendo come filo conduttore gli schemi tipologici, i materiali e le cromie della tradizione locale

SEZIONE 1: ANALISI DEL FABBRICATO

1. Caratteristiche identificative dell'edificio:

1.1 indirizzo e numero civico: piazza Italia, 5

1.2 frazione/località: Mogno

1.3 comune catastale: Arco

1.4 foglio mappa: 14

1.5.1 particella: .584/2

1.5.2 particelle aggregate:

1.6 data del rilievo: 20/10/2014

Estratto ortofoto



Estratto catastale



<p>2. Caratteristiche generali del fabbricato:</p> <p>2.1 numero piani fuori terra: 4</p> <p>2.2 numero piani semi/interrati: 0</p> <p>2.3 presenza di cornici: n. 1 materiale: pietra</p> <p>2.4 presenza scale esterne: n. 0 materiale: ---</p> <p>2.5 presenza elementi aggettanti: n. 1 materiale: calcestruzzo</p> <p>2.6.0 materiale serramenti: legno</p> <p>2.6 tipologia elementi oscuranti: scuri materiale: legno</p> <p>2.7 materiale di finitura delle facciate: intonaco</p> <p>2.8 elementi decorativi in facciata: ---</p> <p>2.9 materiale di finitura della copertura/tetto: cotto</p> <p>2.10 finitura sottogronda: legno</p> <p>2.11 presenza elementi decorativi sottogronda e tetto: no</p> <p>2.12 stato di conservazione facciate: sufficiente</p> <p>2.13 stato di conservazione copertura/tetto: degradato</p>	<p><i>Materiali</i> <i>P - pietra</i> <i>I - intonaco</i> <i>C - calcestruzzo</i> <i>L - legno</i> <i>F - ferro/acciaio</i></p> <p><i>Elementi decorativi</i> <i>F - foro rilevante</i> <i>CP - capitello</i> <i>T - targhe commemorative</i> <i>D - dipinti/affreschi</i> <i>L - lesena</i> <i>M - cornici marcapiano</i></p>
<p>3. Utilizzo dell'edificio:</p> <p>3.1 piano terra: negozi</p> <p>3.2 primo piano: residenza</p> <p>3.3 secondo piano: residenza</p> <p>3.4 terzo piano: ---</p> <p>3.5 sottotetto: residenza</p>	<p><i>Utilizzi</i> <i>R - residenza</i> <i>U - uffici</i> <i>N - negozi</i> <i>C - edificio religioso</i></p>
<p>4. Caratteristiche degli spazi di pertinenza:</p> <p>4.1 tipologia dello spazio di pertinenza: cortile</p> <p>4.2 utilizzo dello spazio di pertinenza: cortile</p>	<p><i>Pertinenze/utilizzi</i> <i>C - cortile</i> <i>P - parcheggio</i> <i>G - giardino</i> <i>O - orto</i> <i>T - tettoia</i> <i>B - barchessa</i> <i>D - deposito</i> <i>AP - altre pertinenze</i></p>
<p>5. Vincoli:</p> <p>5.1 codice identificativo della Soprintendenza ai beni culturali:</p> <p>5.2 tipo di vincolo dato dalla Soprintendenza: ---</p> <p>5.3 altri vincoli:</p>	
NOTE: ---	

6. Fotografie edifici:

Estratto catastale con indicazione punti di scatto



Foto 1



Foto 2



Foto 3



7. Fotografie di particolari di rilievo:

Foto 4



Foto 5



SEZIONE 8: PREVISIONI NORMATIVE

8. Indicazioni normative:

8.1 Categoria di intervento prevista per il fabbricato: R2

8.2 Interventi specifici ammessi:

- Fronti da riqualificare unitariamente individuati con apposita grafia sulle tavole

8.3 Prescrizioni particolari: si raccomanda l'utilizzo di materiali presenti nella tipologia locale evitando soluzioni che ne replichino l'aspetto

8.4 Categoria di intervento prevista per gli spazi di pertinenza: Rp3

8.5 Interventi specifici ammessi:

8.6 Prescrizioni particolari: si raccomanda di affrontare il tema architettonico e formale anche in chiave contemporanea mantenendo come filo conduttore gli schemi tipologici, i materiali e le cromie della tradizione locale

SEZIONE 1: ANALISI DEL FABBRICATO**1. Caratteristiche identificative dell'edificio:**

1.1 indirizzo e numero civico: via Molino, 1/A

1.2 frazione/località: Mogno

1.3 comune catastale: Arco

1.4 foglio mappa: 14

1.5.1 particella: .584/1

1.5.2 particelle aggregate:

1.6 data del rilievo: 20/10/2014

Estratto ortofoto



Estratto catastale



<p>2. Caratteristiche generali del fabbricato:</p> <p>2.1 numero piani fuori terra: 1</p> <p>2.2 numero piani semi/interrati: 0</p> <p>2.3 presenza di cornici: n. 1 materiale: intonaco</p> <p>2.4 presenza scale esterne: n. 0 materiale: ---</p> <p>2.5 presenza elementi aggettanti: n. 0 materiale: ---</p> <p>2.6.0 materiale serramenti: legno</p> <p>2.6 tipologia elementi oscuranti: no materiale: ---</p> <p>2.7 materiale di finitura delle facciate: intonaco</p> <p>2.8 elementi decorativi in facciata: ---</p> <p>2.9 materiale di finitura della copertura/tetto: ---</p> <p>2.10 finitura sottogronda: calcestruzzo</p> <p>2.11 presenza elementi decorativi sottogronda e tetto: no</p> <p>2.12 stato di conservazione facciate: discreto</p> <p>2.13 stato di conservazione copertura/tetto: sufficiente</p>	<p><i>Materiali</i> <i>P - pietra</i> <i>I - intonaco</i> <i>C - calcestruzzo</i> <i>L - legno</i> <i>F - ferro/acciaio</i></p> <p><i>Elementi decorativi</i> <i>F - foro rilevante</i> <i>CP - capitello</i> <i>T - targhe commemorative</i> <i>D - dipinti/affreschi</i> <i>L - lesena</i> <i>M - cornici marcapiano</i></p>
<p>3. Utilizzo dell'edificio:</p> <p>3.1 piano terra: magazzino</p> <p>3.2 primo piano: ---</p> <p>3.3 secondo piano: ---</p> <p>3.4 terzo piano: ---</p> <p>3.5 sottotetto: ---</p>	<p><i>Utilizzi</i> <i>R - residenza</i> <i>U - uffici</i> <i>N - negozi</i> <i>C - edificio religioso</i></p>
<p>4. Caratteristiche degli spazi di pertinenza:</p> <p>4.1 tipologia dello spazio di pertinenza: ---</p> <p>4.2 utilizzo dello spazio di pertinenza: ---</p>	<p><i>Pertinenze/utilizzi</i> <i>C - cortile</i> <i>P - parcheggio</i> <i>G - giardino</i> <i>O - orto</i> <i>T - tettoia</i> <i>B - barchessa</i> <i>D - deposito</i> <i>AP - altre pertinenze</i></p>
<p>5. Vincoli:</p> <p>5.1 codice identificativo della Soprintendenza ai beni culturali:</p> <p>5.2 tipo di vincolo dato dalla Soprintendenza: ---</p> <p>5.3 altri vincoli:</p>	
NOTE: ---	

6. Fotografie edifici:

Estratto catastale con indicazione punti di scatto



Foto 1



Foto 2



Foto 3



7. Fotografie di particolari di rilievo:

Foto 4

Foto 5

SEZIONE 8: PREVISIONI NORMATIVE

8. Indicazioni normative:

8.1 Categoria di intervento prevista per il fabbricato: R6

8.2 Interventi specifici ammessi:

8.3 Prescrizioni particolari: ---

8.4 Categoria di intervento prevista per gli spazi di pertinenza: Rp3

8.5 Interventi specifici ammessi:

8.6 Prescrizioni particolari: si raccomanda di affrontare il tema architettonico e formale anche in chiave contemporanea mantenendo come filo conduttore gli schemi tipologici, i materiali e le cromie della tradizione locale

SEZIONE 1: ANALISI DEL FABBRICATO**1. Caratteristiche identificative dell'edificio:**

1.1 indirizzo e numero civico: via Molino, 3

1.2 frazione/località: Mogno

1.3 comune catastale: Arco

1.4 foglio mappa: 14

1.5.1 particella: .585/3

1.5.2 particelle aggregate:

1.6 data del rilievo: 20/10/2014

Estratto ortofoto



Estratto catastale



<p>2. Caratteristiche generali del fabbricato:</p> <p>2.1 numero piani fuori terra: 2</p> <p>2.2 numero piani semi/interrati: 0</p> <p>2.3 presenza di cornici: n. 1 materiale: pietra</p> <p>2.4 presenza scale esterne: n. 0 materiale: ---</p> <p>2.5 presenza elementi aggettanti: n. 0 materiale: ---</p> <p>2.6.0 materiale serramenti: legno</p> <p>2.6 tipologia elementi oscuranti: scuri materiale: legno</p> <p>2.7 materiale di finitura delle facciate: intonaco</p> <p>2.8 elementi decorativi in facciata: ---</p> <p>2.9 materiale di finitura della copertura/tetto: cotto</p> <p>2.10 finitura sottogronda: calcestruzzo</p> <p>2.11 presenza elementi decorativi sottogronda e tetto: no</p> <p>2.12 stato di conservazione facciate: ottimo</p> <p>2.13 stato di conservazione copertura/tetto: buono</p>	<p><i>Materiali</i> <i>P - pietra</i> <i>I - intonaco</i> <i>C - calcestruzzo</i> <i>L - legno</i> <i>F - ferro/acciaio</i></p> <p><i>Elementi decorativi</i> <i>F - foro rilevante</i> <i>CP - capitello</i> <i>T - targhe commemorative</i> <i>D - dipinti/affreschi</i> <i>L - lesena</i> <i>M - cornici marcapiano</i></p>
<p>3. Utilizzo dell'edificio:</p> <p>3.1 piano terra: residenza</p> <p>3.2 primo piano: ---</p> <p>3.3 secondo piano: ---</p> <p>3.4 terzo piano: ---</p> <p>3.5 sottotetto: residenza</p>	<p><i>Utilizzi</i> <i>R - residenza</i> <i>U - uffici</i> <i>N - negozi</i> <i>C - edificio religioso</i></p>
<p>4. Caratteristiche degli spazi di pertinenza:</p> <p>4.1 tipologia dello spazio di pertinenza: cortile</p> <p>4.2 utilizzo dello spazio di pertinenza: deposito</p>	<p><i>Pertinenze/utilizzi</i> <i>C - cortile</i> <i>P - parcheggio</i> <i>G - giardino</i> <i>O - orto</i> <i>T - tettoia</i> <i>B - barchessa</i> <i>D - deposito</i> <i>AP - altre pertinenze</i></p>
<p>5. Vincoli:</p> <p>5.1 codice identificativo della Soprintendenza ai beni culturali:</p> <p>5.2 tipo di vincolo dato dalla Soprintendenza: ---</p> <p>5.3 altri vincoli:</p>	
NOTE: ---	

6. Fotografie edifici:

Estratto catastale con indicazione punti di scatto



Foto 1



Foto 2



Foto 3



7. Fotografie di particolari di rilievo:

Foto 4



Foto 5

SEZIONE 8: PREVISIONI NORMATIVE

8. Indicazioni normative:

8.1 Categoria di intervento prevista per il fabbricato: R3

8.2 Interventi specifici ammessi:

- Fronti che costituiscono valore di insieme individuati con apposita grafia sulle tavole

8.3 Prescrizioni particolari: si raccomanda di affrontare il tema architettonico e formale anche in chiave contemporanea mantenendo come filo conduttore gli schemi tipologici, i materiali e le cromie della tradizione locale

8.4 Categoria di intervento prevista per gli spazi di pertinenza: Rp3

8.5 Interventi specifici ammessi:

8.6 Prescrizioni particolari: si raccomanda di affrontare il tema architettonico e formale anche in chiave contemporanea mantenendo come filo conduttore gli schemi tipologici, i materiali e le cromie della tradizione locale

SEZIONE 1: ANALISI DEL FABBRICATO

1. Caratteristiche identificative dell'edificio:

1.1 indirizzo e numero civico: via Molino, 5

1.2 frazione/località: Mogno

1.3 comune catastale: Arco

1.4 foglio mappa: 14

1.5.1 particella: .587

1.5.2 particelle aggregate:

1.6 data del rilievo: 20/10/2014

Estratto ortofoto



Estratto catastale



<p>2. Caratteristiche generali del fabbricato:</p> <p>2.1 numero piani fuori terra: 1</p> <p>2.2 numero piani semi/interrati: 0</p> <p>2.3 presenza di cornici: n. 0 materiale: ---</p> <p>2.4 presenza scale esterne: n. 0 materiale: ---</p> <p>2.5 presenza elementi aggettanti: n. 0 materiale: ---</p> <p>2.6.0 materiale serramenti: legno</p> <p>2.6 tipologia elementi oscuranti: no materiale: ---</p> <p>2.7 materiale di finitura delle facciate: intonaco</p> <p>2.8 elementi decorativi in facciata: ---</p> <p>2.9 materiale di finitura della copertura/tetto: ---</p> <p>2.10 finitura sottogronda: calcestruzzo</p> <p>2.11 presenza elementi decorativi sottogronda e tetto: no</p> <p>2.12 stato di conservazione facciate: discreto</p> <p>2.13 stato di conservazione copertura/tetto: discreto</p>	<p><i>Materiali</i> <i>P - pietra</i> <i>I - intonaco</i> <i>C - calcestruzzo</i> <i>L - legno</i> <i>F - ferro/acciaio</i></p> <p><i>Elementi decorativi</i> <i>F - foro rilevante</i> <i>CP - capitello</i> <i>T - targhe commemorative</i> <i>D - dipinti/affreschi</i> <i>L - lesena</i> <i>M - cornici marcapiano</i></p>
<p>3. Utilizzo dell'edificio:</p> <p>3.1 piano terra: magazzino</p> <p>3.2 primo piano: ---</p> <p>3.3 secondo piano: ---</p> <p>3.4 terzo piano: ---</p> <p>3.5 sottotetto: ---</p>	<p><i>Utilizzi</i> <i>R - residenza</i> <i>U - uffici</i> <i>N - negozi</i> <i>C - edificio religioso</i></p>
<p>4. Caratteristiche degli spazi di pertinenza:</p> <p>4.1 tipologia dello spazio di pertinenza: ---</p> <p>4.2 utilizzo dello spazio di pertinenza: ---</p>	<p><i>Pertinenze/utilizzi</i> <i>C - cortile</i> <i>P - parcheggio</i> <i>G - giardino</i> <i>O - orto</i> <i>T - tettoia</i> <i>B - barchessa</i> <i>D - deposito</i> <i>AP - altre pertinenze</i></p>
<p>5. Vincoli:</p> <p>5.1 codice identificativo della Soprintendenza ai beni culturali:</p> <p>5.2 tipo di vincolo dato dalla Soprintendenza: ---</p> <p>5.3 altri vincoli:</p>	
NOTE: ---	

6. Fotografie edifici:

Estratto catastale con indicazione punti di scatto



Foto 1



Foto 2



Foto 3



7. Fotografie di particolari di rilievo:

Foto 4

Foto 5

SEZIONE 8: PREVISIONI NORMATIVE

8. Indicazioni normative:

8.1 Categoria di intervento prevista per il fabbricato: R3

8.2 Interventi specifici ammessi:

- Fronti che costituiscono valore di insieme individuati con apposita grafia sulle tavole
- art.105 L.P.4 agosto 2015 n.15 NON APPLICABILE
- Non sono ammessi gli interventi previsti dall'art. 11 bis comma 4b) delle N.T.A.

8.3 Prescrizioni particolari: si raccomanda di affrontare il tema architettonico e formale anche in chiave contemporanea mantenendo come filo conduttore gli schemi tipologici, i materiali e le cromie della tradizione locale

8.4 Categoria di intervento prevista per gli spazi di pertinenza: Rp3

8.5 Interventi specifici ammessi:

8.6 Prescrizioni particolari: si raccomanda di affrontare il tema architettonico e formale anche in chiave contemporanea mantenendo come filo conduttore gli schemi tipologici, i materiali e le cromie della tradizione locale

SEZIONE 1: ANALISI DEL FABBRICATO

1. Caratteristiche identificative dell'edificio:

1.1 indirizzo e numero civico: via Molino, 7

1.2 frazione/località: Mogno

1.3 comune catastale: Arco

1.4 foglio mappa: 14

1.5.1 particella: .587

1.5.2 particelle aggregate:

1.6 data del rilievo: 20/10/2014

Estratto ortofoto



Estratto catastale



<p>2. Caratteristiche generali del fabbricato:</p> <p>2.1 numero piani fuori terra: 4</p> <p>2.2 numero piani semi/interrati: 0</p> <p>2.3 presenza di cornici: n. 1 materiale: pietra</p> <p>2.4 presenza scale esterne: n. 0 materiale: ---</p> <p>2.5 presenza elementi aggettanti: n. 3 materiale: calcestruzzo</p> <p>2.6.0 materiale serramenti: legno</p> <p>2.6 tipologia elementi oscuranti: scuri materiale: legno</p> <p>2.7 materiale di finitura delle facciate: intonaco</p> <p>2.8 elementi decorativi in facciata: ---</p> <p>2.9 materiale di finitura della copertura/tetto: cotto</p> <p>2.10 finitura sottogronda: legno</p> <p>2.11 presenza elementi decorativi sottogronda e tetto: no</p> <p>2.12 stato di conservazione facciate: discreto</p> <p>2.13 stato di conservazione copertura/tetto: discreto</p>	<p><i>Materiali</i> <i>P - pietra</i> <i>I - intonaco</i> <i>C - calcestruzzo</i> <i>L - legno</i> <i>F - ferro/acciaio</i></p> <p><i>Elementi decorativi</i> <i>F - foro rilevante</i> <i>CP - capitello</i> <i>T - targhe commemorative</i> <i>D - dipinti/affreschi</i> <i>L - lesena</i> <i>M - cornici marcapiano</i></p>
<p>3. Utilizzo dell'edificio:</p> <p>3.1 piano terra: negozi</p> <p>3.2 primo piano: residenza</p> <p>3.3 secondo piano: residenza</p> <p>3.4 terzo piano: ---</p> <p>3.5 sottotetto: residenza</p>	<p><i>Utilizzi</i> <i>R - residenza</i> <i>U - uffici</i> <i>N - negozi</i> <i>C - edificio religioso</i></p>
<p>4. Caratteristiche degli spazi di pertinenza:</p> <p>4.1 tipologia dello spazio di pertinenza: cortile</p> <p>4.2 utilizzo dello spazio di pertinenza: deposito</p>	<p><i>Pertinenze/utilizzi</i> <i>C - cortile</i> <i>P - parcheggio</i> <i>G - giardino</i> <i>O - orto</i> <i>T - tettoia</i> <i>B - barchessa</i> <i>D - deposito</i> <i>AP - altre pertinenze</i></p>
<p>5. Vincoli:</p> <p>5.1 codice identificativo della Soprintendenza ai beni culturali:</p> <p>5.2 tipo di vincolo dato dalla Soprintendenza: ---</p> <p>5.3 altri vincoli:</p>	
NOTE: ---	

6. Fotografie edifici:

Estratto catastale con indicazione punti di scatto



Foto 1



Foto 2



Foto 3



7. Fotografie di particolari di rilievo:

Foto 4



Foto 5

SEZIONE 8: PREVISIONI NORMATIVE

8. Indicazioni normative:

8.1 Categoria di intervento prevista per il fabbricato: R3

8.2 Interventi specifici ammessi:

- Fronti che costituiscono valore di insieme individuati con apposita grafia sulle tavole

8.3 Prescrizioni particolari: si raccomanda l'utilizzo di materiali presenti nella tipologia locale evitando soluzioni che ne replichino l'aspetto

8.4 Categoria di intervento prevista per gli spazi di pertinenza: Rp3

8.5 Interventi specifici ammessi:

8.6 Prescrizioni particolari: si raccomanda di affrontare il tema architettonico e formale anche in chiave contemporanea mantenendo come filo conduttore gli schemi tipologici, i materiali e le cromie della tradizione locale

SEZIONE 1: ANALISI DEL FABBRICATO

1. Caratteristiche identificative dell'edificio:

1.1 indirizzo e numero civico: via Molino, 9

1.2 frazione/località: Mogno

1.3 comune catastale: Arco

1.4 foglio mappa: 14

1.5.1 particella: .586/2

1.5.2 particelle aggregate:

1.6 data del rilievo: 20/10/2014

Estratto ortofoto



Estratto catastale



<p>2. Caratteristiche generali del fabbricato:</p> <p>2.1 numero piani fuori terra: 1</p> <p>2.2 numero piani semi/interrati: 0</p> <p>2.3 presenza di cornici: n. 1 materiale: calcestruzzo</p> <p>2.4 presenza scale esterne: n. 0 materiale: ---</p> <p>2.5 presenza elementi aggettanti: n. 0 materiale: ---</p> <p>2.6.0 materiale serramenti: vari</p> <p>2.6 tipologia elementi oscuranti: no materiale: ---</p> <p>2.7 materiale di finitura delle facciate: intonaco</p> <p>2.8 elementi decorativi in facciata: ---</p> <p>2.9 materiale di finitura della copertura/tetto: cotto</p> <p>2.10 finitura sottogronda: legno</p> <p>2.11 presenza elementi decorativi sottogronda e tetto: no</p> <p>2.12 stato di conservazione facciate: sufficiente</p> <p>2.13 stato di conservazione copertura/tetto: sufficiente</p>	<p><i>Materiali</i> <i>P - pietra</i> <i>I - intonaco</i> <i>C - calcestruzzo</i> <i>L - legno</i> <i>F - ferro/acciaio</i></p> <p><i>Elementi decorativi</i> <i>F - foro rilevante</i> <i>CP - capitello</i> <i>T - targhe commemorative</i> <i>D - dipinti/affreschi</i> <i>L - lesena</i> <i>M - cornici marcapiano</i></p>
<p>3. Utilizzo dell'edificio:</p> <p>3.1 piano terra: magazzino</p> <p>3.2 primo piano: ---</p> <p>3.3 secondo piano: ---</p> <p>3.4 terzo piano: ---</p> <p>3.5 sottotetto: ---</p>	<p><i>Utilizzi</i> <i>R - residenza</i> <i>U - uffici</i> <i>N - negozi</i> <i>C - edificio religioso</i></p>
<p>4. Caratteristiche degli spazi di pertinenza:</p> <p>4.1 tipologia dello spazio di pertinenza: cortile</p> <p>4.2 utilizzo dello spazio di pertinenza: parcheggio</p>	<p><i>Pertinenze/utilizzi</i> <i>C - cortile</i> <i>P - parcheggio</i> <i>G - giardino</i> <i>O - orto</i> <i>T - tettoia</i> <i>B - barchessa</i> <i>D - deposito</i> <i>AP - altre pertinenze</i></p>
<p>5. Vincoli:</p> <p>5.1 codice identificativo della Soprintendenza ai beni culturali:</p> <p>5.2 tipo di vincolo dato dalla Soprintendenza: ---</p> <p>5.3 altri vincoli:</p>	
NOTE: 1- 2.6 finestre legno e alluminio 2- 2.7 finitura calcestruzzo	

6. Fotografie edifici:

Estratto catastale con indicazione punti di scatto



Foto 1



Foto 2



Foto 3



7. Fotografie di particolari di rilievo:

Foto 4

Foto 5

SEZIONE 8: PREVISIONI NORMATIVE

8. Indicazioni normative:

8.1 Categoria di intervento prevista per il fabbricato: R3

8.2 Interventi specifici ammessi:

8.3 Prescrizioni particolari: si raccomanda di affrontare il tema architettonico e formale anche in chiave contemporanea mantenendo come filo conduttore gli schemi tipologici, i materiali e le cromie della tradizione locale

8.4 Categoria di intervento prevista per gli spazi di pertinenza: Rp2

8.5 Interventi specifici ammessi:

8.6 Prescrizioni particolari: si raccomanda di affrontare il tema architettonico e formale anche in chiave contemporanea mantenendo come filo conduttore gli schemi tipologici, i materiali e le cromie della tradizione locale

SEZIONE 1: ANALISI DEL FABBRICATO

1. Caratteristiche identificative dell'edificio:

1.1 indirizzo e numero civico: via Molino, 9

1.2 frazione/località: Mogno

1.3 comune catastale: Arco

1.4 foglio mappa: 14

1.5.1 particella: .586/1

1.5.2 particelle aggregate:

1.6 data del rilievo: 20/10/2014

Estratto ortofoto



Estratto catastale



<p>2. Caratteristiche generali del fabbricato:</p> <p>2.1 numero piani fuori terra: 1</p> <p>2.2 numero piani semi/interrati: 0</p> <p>2.3 presenza di cornici: n. 1 materiale: pietra</p> <p>2.4 presenza scale esterne: n. 0 materiale: ---</p> <p>2.5 presenza elementi aggettanti: n. 0 materiale: ---</p> <p>2.6.0 materiale serramenti: legno</p> <p>2.6 tipologia elementi oscuranti: scuri materiale: legno</p> <p>2.7 materiale di finitura delle facciate: intonaco</p> <p>2.8 elementi decorativi in facciata: ---</p> <p>2.9 materiale di finitura della copertura/tetto: cotto</p> <p>2.10 finitura sottogronda: legno</p> <p>2.11 presenza elementi decorativi sottogronda e tetto: no</p> <p>2.12 stato di conservazione facciate: ottimo</p> <p>2.13 stato di conservazione copertura/tetto: ottimo</p>	<p><i>Materiali</i> <i>P - pietra</i> <i>I - intonaco</i> <i>C - calcestruzzo</i> <i>L - legno</i> <i>F - ferro/acciaio</i></p> <p><i>Elementi decorativi</i> <i>F - foro rilevante</i> <i>CP - capitello</i> <i>T - targhe commemorative</i> <i>D - dipinti/affreschi</i> <i>L - lesena</i> <i>M - cornici marcapiano</i></p>
<p>3. Utilizzo dell'edificio:</p> <p>3.1 piano terra: residenza</p> <p>3.2 primo piano: ---</p> <p>3.3 secondo piano: ---</p> <p>3.4 terzo piano: ---</p> <p>3.5 sottotetto: ---</p>	<p><i>Utilizzi</i> <i>R - residenza</i> <i>U - uffici</i> <i>N - negozi</i> <i>C - edificio religioso</i></p>
<p>4. Caratteristiche degli spazi di pertinenza:</p> <p>4.1 tipologia dello spazio di pertinenza: cortile</p> <p>4.2 utilizzo dello spazio di pertinenza: parcheggio</p>	<p><i>Pertinenze/utilizzi</i> <i>C - cortile</i> <i>P - parcheggio</i> <i>G - giardino</i> <i>O - orto</i> <i>T - tettoia</i> <i>B - barchessa</i> <i>D - deposito</i> <i>AP - altre pertinenze</i></p>
<p>5. Vincoli:</p> <p>5.1 codice identificativo della Soprintendenza ai beni culturali:</p> <p>5.2 tipo di vincolo dato dalla Soprintendenza: ---</p> <p>5.3 altri vincoli:</p>	
NOTE: ---	

6. Fotografie edifici:

Estratto catastale con indicazione punti di scatto



Foto 1



Foto 2



Foto 3



7. Fotografie di particolari di rilievo:

Foto 4

Foto 5

SEZIONE 8: PREVISIONI NORMATIVE

8. Indicazioni normative:

8.1 Categoria di intervento prevista per il fabbricato: R3

8.2 Interventi specifici ammessi:

8.3 Prescrizioni particolari: si raccomanda di affrontare il tema architettonico e formale anche in chiave contemporanea mantenendo come filo conduttore gli schemi tipologici, i materiali e le cromie della tradizione locale

8.4 Categoria di intervento prevista per gli spazi di pertinenza: Rp2

8.5 Interventi specifici ammessi:

8.6 Prescrizioni particolari: si raccomanda di affrontare il tema architettonico e formale anche in chiave contemporanea mantenendo come filo conduttore gli schemi tipologici, i materiali e le cromie della tradizione locale

SEZIONE 1: ANALISI DEL FABBRICATO**1. Caratteristiche identificative dell'edificio:**

1.1 indirizzo e numero civico: via Molino, 9

1.2 frazione/località: Mogno

1.3 comune catastale: Arco

1.4 foglio mappa: 14

1.5.1 particella: .586/1

1.5.2 particelle aggregate:

1.6 data del rilievo: 21/10/2014

Estratto ortofoto



Estratto catastale



<p>2. Caratteristiche generali del fabbricato:</p> <p>2.1 numero piani fuori terra: 3</p> <p>2.2 numero piani semi/interrati: 0</p> <p>2.3 presenza di cornici: n. 1 materiale: calcestruzzo</p> <p>2.4 presenza scale esterne: n. 0 materiale: ---</p> <p>2.5 presenza elementi aggettanti: n. 3 materiale: calcestruzzo</p> <p>2.6.0 materiale serramenti: legno</p> <p>2.6 tipologia elementi oscuranti: scuri materiale: legno</p> <p>2.7 materiale di finitura delle facciate: intonaco</p> <p>2.8 elementi decorativi in facciata: ---</p> <p>2.9 materiale di finitura della copertura/tetto: cotto</p> <p>2.10 finitura sottogronda: legno</p> <p>2.11 presenza elementi decorativi sottogronda e tetto: no</p> <p>2.12 stato di conservazione facciate: buono</p> <p>2.13 stato di conservazione copertura/tetto: buono</p>	<p><i>Materiali</i> <i>P - pietra</i> <i>I - intonaco</i> <i>C - calcestruzzo</i> <i>L - legno</i> <i>F - ferro/acciaio</i></p> <p><i>Elementi decorativi</i> <i>F - foro rilevante</i> <i>CP - capitello</i> <i>T - targhe commemorative</i> <i>D - dipinti/affreschi</i> <i>L - lesena</i> <i>M - cornici marcapiano</i></p>
<p>3. Utilizzo dell'edificio:</p> <p>3.1 piano terra: residenza</p> <p>3.2 primo piano: residenza</p> <p>3.3 secondo piano: residenza</p> <p>3.4 terzo piano: ---</p> <p>3.5 sottotetto: ---</p>	<p><i>Utilizzi</i> <i>R - residenza</i> <i>U - uffici</i> <i>N - negozi</i> <i>C - edificio religioso</i></p>
<p>4. Caratteristiche degli spazi di pertinenza:</p> <p>4.1 tipologia dello spazio di pertinenza: cortile</p> <p>4.2 utilizzo dello spazio di pertinenza: giardino</p>	<p><i>Pertinenze/utilizzi</i> <i>C - cortile</i> <i>P - parcheggio</i> <i>G - giardino</i> <i>O - orto</i> <i>T - tettoia</i> <i>B - barchessa</i> <i>D - deposito</i> <i>AP - altre pertinenze</i></p>
<p>5. Vincoli:</p> <p>5.1 codice identificativo della Soprintendenza ai beni culturali:</p> <p>5.2 tipo di vincolo dato dalla Soprintendenza: ---</p> <p>5.3 altri vincoli:</p>	
NOTE: ---	

6. Fotografie edifici:

Estratto catastale con indicazione punti di scatto



Foto 1



Foto 2



Foto 3



7. Fotografie di particolari di rilievo:

Foto 4



Foto 5

**SEZIONE 8: PREVISIONI NORMATIVE**

8. Indicazioni normative:

8.1 Categoria di intervento prevista per il fabbricato: R3

8.2 Interventi specifici ammessi:

8.3 Prescrizioni particolari: si raccomanda di affrontare il tema architettonico e formale anche in chiave contemporanea mantenendo come filo conduttore gli schemi tipologici, i materiali e le cromie della tradizione locale

8.4 Categoria di intervento prevista per gli spazi di pertinenza: Rp2

8.5 Interventi specifici ammessi:

8.6 Prescrizioni particolari: si raccomanda di affrontare il tema architettonico e formale anche in chiave contemporanea mantenendo come filo conduttore gli schemi tipologici, i materiali e le cromie della tradizione locale

SEZIONE 1: ANALISI DEL FABBRICATO**1. Caratteristiche identificative dell'edificio:**

1.1 indirizzo e numero civico: via Fabbro

1.2 frazione/località: Mogno

1.3 comune catastale: Oltresarca

1.4 foglio mappa: 4

1.5.1 particella: .205/1

1.5.2 particelle aggregate:

1.6 data del rilievo: 21/10/2014

Estratto ortofoto



Estratto catastale



<p>2. Caratteristiche generali del fabbricato:</p> <p>2.1 numero piani fuori terra: 4</p> <p>2.2 numero piani semi/interrati: 0</p> <p>2.3 presenza di cornici: n. 1 materiale: pietra</p> <p>2.4 presenza scale esterne: n. 0 materiale: ---</p> <p>2.5 presenza elementi aggettanti: n. 4 materiale: legno</p> <p>2.6.0 materiale serramenti: legno</p> <p>2.6 tipologia elementi oscuranti: scuri materiale: legno</p> <p>2.7 materiale di finitura delle facciate: intonaco</p> <p>2.8 elementi decorativi in facciata: foro rilevante</p> <p>2.9 materiale di finitura della copertura/tetto: cotto</p> <p>2.10 finitura sottogronda: legno</p> <p>2.11 presenza elementi decorativi sottogronda e tetto: no</p> <p>2.12 stato di conservazione facciate: buono</p> <p>2.13 stato di conservazione copertura/tetto: buono</p>	<p><i>Materiali</i> <i>P - pietra</i> <i>I - intonaco</i> <i>C - calcestruzzo</i> <i>L - legno</i> <i>F - ferro/acciaio</i></p> <p><i>Elementi decorativi</i> <i>F - foro rilevante</i> <i>CP - capitello</i> <i>T - targhe commemorative</i> <i>D - dipinti/affreschi</i> <i>L - lesena</i> <i>M - cornici marcapiano</i></p>
<p>3. Utilizzo dell'edificio:</p> <p>3.1 piano terra: turismo</p> <p>3.2 primo piano: turismo</p> <p>3.3 secondo piano: turismo</p> <p>3.4 terzo piano: ---</p> <p>3.5 sottotetto: turismo</p>	<p><i>Utilizzi</i> <i>R - residenza</i> <i>U - uffici</i> <i>N - negozi</i> <i>C - edificio religioso</i></p>
<p>4. Caratteristiche degli spazi di pertinenza:</p> <p>4.1 tipologia dello spazio di pertinenza: cortile</p> <p>4.2 utilizzo dello spazio di pertinenza: giardino</p>	<p><i>Pertinenze/utilizzi</i> <i>C - cortile</i> <i>P - parcheggio</i> <i>G - giardino</i> <i>O - orto</i> <i>T - tettoia</i> <i>B - barchessa</i> <i>D - deposito</i> <i>AP - altre pertinenze</i></p>
<p>5. Vincoli:</p> <p>5.1 codice identificativo della Soprintendenza ai beni culturali:</p> <p>5.2 tipo di vincolo dato dalla Soprintendenza: ---</p> <p>5.3 altri vincoli:</p>	
NOTE: ---	

6. Fotografie edifici:

Estratto catastale con indicazione punti di scatto



Foto 1



Foto 2



Foto 3



7. Fotografie di particolari di rilievo:

Foto 4

Foto 5

SEZIONE 8: PREVISIONI NORMATIVE

8. Indicazioni normative:

8.1 Categoria di intervento prevista per il fabbricato: R2

8.2 Interventi specifici ammessi:

- Fronti da riqualificare unitariamente individuati con apposita grafia sulle tavole

8.3 Prescrizioni particolari: si raccomanda l'eventuale eliminazione, o modifica, delle superfetazioni prive di valore architettonico

8.4 Categoria di intervento prevista per gli spazi di pertinenza: Rp2

8.5 Interventi specifici ammessi:

8.6 Prescrizioni particolari: si raccomanda di affrontare il tema architettonico e formale anche in chiave contemporanea mantenendo come filo conduttore gli schemi tipologici, i materiali e le cromie della tradizione locale

SEZIONE 1: ANALISI DEL FABBRICATO

1. Caratteristiche identificative dell'edificio:

1.1 indirizzo e numero civico: via Fabbro

1.2 frazione/località: Mogno

1.3 comune catastale: Oltresarca

1.4 foglio mappa: 4

1.5.1 particella: .205/1

1.5.2 particelle aggregate:

1.6 data del rilievo: 20/10/2014

Estratto ortofoto



Estratto catastale



<p>2. Caratteristiche generali del fabbricato:</p> <p>2.1 numero piani fuori terra: 4</p> <p>2.2 numero piani semi/interrati: 0</p> <p>2.3 presenza di cornici: n. 1 materiale: pietra</p> <p>2.4 presenza scale esterne: n. 2 materiale: ferro/acciaio</p> <p>2.5 presenza elementi aggettanti: n. 4 materiale: ferro/acciaio</p> <p>2.6.0 materiale serramenti: legno</p> <p>2.6 tipologia elementi oscuranti: scuri materiale: legno</p> <p>2.7 materiale di finitura delle facciate: intonaco</p> <p>2.8 elementi decorativi in facciata: ---</p> <p>2.9 materiale di finitura della copertura/tetto: cotto</p> <p>2.10 finitura sottogronda: legno</p> <p>2.11 presenza elementi decorativi sottogronda e tetto: no</p> <p>2.12 stato di conservazione facciate: buono</p> <p>2.13 stato di conservazione copertura/tetto: buono</p>	<p><i>Materiali</i> <i>P - pietra</i> <i>I - intonaco</i> <i>C - calcestruzzo</i> <i>L - legno</i> <i>F - ferro/acciaio</i></p> <p><i>Elementi decorativi</i> <i>F - foro rilevante</i> <i>CP - capitello</i> <i>T - targhe commemorative</i> <i>D - dipinti/affreschi</i> <i>L - lesena</i> <i>M - cornici marcapiano</i></p>
<p>3. Utilizzo dell'edificio:</p> <p>3.1 piano terra: turismo</p> <p>3.2 primo piano: turismo</p> <p>3.3 secondo piano: turismo</p> <p>3.4 terzo piano: ---</p> <p>3.5 sottotetto: turismo</p>	<p><i>Utilizzi</i> <i>R - residenza</i> <i>U - uffici</i> <i>N - negozi</i> <i>C - edificio religioso</i></p>
<p>4. Caratteristiche degli spazi di pertinenza:</p> <p>4.1 tipologia dello spazio di pertinenza: cortile</p> <p>4.2 utilizzo dello spazio di pertinenza: giardino</p>	<p><i>Pertinenze/utilizzi</i> <i>C - cortile</i> <i>P - parcheggio</i> <i>G - giardino</i> <i>O - orto</i> <i>T - tettoia</i> <i>B - barchessa</i> <i>D - deposito</i> <i>AP - altre pertinenze</i></p>
<p>5. Vincoli:</p> <p>5.1 codice identificativo della Soprintendenza ai beni culturali:</p> <p>5.2 tipo di vincolo dato dalla Soprintendenza: ---</p> <p>5.3 altri vincoli:</p>	
<p>NOTE: 1- 2.5 aggetto legno (2) 2- 2.8 angolate pietra</p>	

6. Fotografie edifici:

Estratto catastale con indicazione punti di scatto



Foto 1



Foto 2



Foto 3



7. Fotografie di particolari di rilievo:

Foto 4



Foto 5



SEZIONE 8: PREVISIONI NORMATIVE

8. Indicazioni normative:

8.1 Categoria di intervento prevista per il fabbricato: R2

8.2 Interventi specifici ammessi:

- Fronti da riqualificare unitariamente individuati con apposita grafia sulle tavole

8.3 Prescrizioni particolari: si raccomanda l'utilizzo di materiali presenti nella tipologia locale evitando soluzioni che ne replichino l'aspetto

8.4 Categoria di intervento prevista per gli spazi di pertinenza: Rp2

8.5 Interventi specifici ammessi:

8.6 Prescrizioni particolari: si raccomanda di affrontare il tema architettonico e formale anche in chiave contemporanea mantenendo come filo conduttore gli schemi tipologici, i materiali e le cromie della tradizione locale

SEZIONE 1: ANALISI DEL FABBRICATO

1. Caratteristiche identificative dell'edificio:

1.1 indirizzo e numero civico: via Molino, 10

1.2 frazione/località: Mogno

1.3 comune catastale: Oltresarca

1.4 foglio mappa: 4

1.5.1 particella: .206

1.5.2 particelle aggregate:

1.6 data del rilievo: 21/10/2014

Estratto ortofoto



Estratto catastale



<p>2. Caratteristiche generali del fabbricato:</p> <p>2.1 numero piani fuori terra: 3</p> <p>2.2 numero piani semi/interrati: 0</p> <p>2.3 presenza di cornici: n. 1 materiale: pietra</p> <p>2.4 presenza scale esterne: n. 0 materiale: ---</p> <p>2.5 presenza elementi aggettanti: n. 1 materiale: calcestruzzo</p> <p>2.6.0 materiale serramenti: legno</p> <p>2.6 tipologia elementi oscuranti: scuri materiale: legno</p> <p>2.7 materiale di finitura delle facciate: intonaco</p> <p>2.8 elementi decorativi in facciata: ---</p> <p>2.9 materiale di finitura della copertura/tetto: cotto</p> <p>2.10 finitura sottogronda: legno</p> <p>2.11 presenza elementi decorativi sottogronda e tetto: no</p> <p>2.12 stato di conservazione facciate: buono</p> <p>2.13 stato di conservazione copertura/tetto: buono</p>	<p><i>Materiali</i> <i>P - pietra</i> <i>I - intonaco</i> <i>C - calcestruzzo</i> <i>L - legno</i> <i>F - ferro/acciaio</i></p> <p><i>Elementi decorativi</i> <i>F - foro rilevante</i> <i>CP - capitello</i> <i>T - targhe commemorative</i> <i>D - dipinti/affreschi</i> <i>L - lesena</i> <i>M - cornici marcapiano</i></p>
<p>3. Utilizzo dell'edificio:</p> <p>3.1 piano terra: garage</p> <p>3.2 primo piano: residenza</p> <p>3.3 secondo piano: residenza</p> <p>3.4 terzo piano: ---</p> <p>3.5 sottotetto: ---</p>	<p><i>Utilizzi</i> <i>R - residenza</i> <i>U - uffici</i> <i>N - negozi</i> <i>C - edificio religioso</i></p>
<p>4. Caratteristiche degli spazi di pertinenza:</p> <p>4.1 tipologia dello spazio di pertinenza: cortile</p> <p>4.2 utilizzo dello spazio di pertinenza: parcheggio</p>	<p><i>Pertinenze/utilizzi</i> <i>C - cortile</i> <i>P - parcheggio</i> <i>G - giardino</i> <i>O - orto</i> <i>T - tettoia</i> <i>B - barchessa</i> <i>D - deposito</i> <i>AP - altre pertinenze</i></p>
<p>5. Vincoli:</p> <p>5.1 codice identificativo della Soprintendenza ai beni culturali:</p> <p>5.2 tipo di vincolo dato dalla Soprintendenza: ---</p> <p>5.3 altri vincoli:</p>	
NOTE: ---	

6. Fotografie edifici:

Estratto catastale con indicazione punti di scatto



Foto 1



Foto 2



Foto 3



7. Fotografie di particolari di rilievo:

Foto 4



Foto 5



SEZIONE 8: PREVISIONI NORMATIVE

8. Indicazioni normative:

8.1 Categoria di intervento prevista per il fabbricato: R3

8.2 Interventi specifici ammessi:

- Fronti che costituiscono valore di insieme individuati con apposita grafia sulle tavole

8.3 Prescrizioni particolari: si raccomanda di affrontare il tema architettonico e formale anche in chiave contemporanea mantenendo come filo conduttore gli schemi tipologici, i materiali e le cromie della tradizione locale

8.4 Categoria di intervento prevista per gli spazi di pertinenza: Rp2

8.5 Interventi specifici ammessi:

8.6 Prescrizioni particolari: si raccomanda di affrontare il tema architettonico e formale anche in chiave contemporanea mantenendo come filo conduttore gli schemi tipologici, i materiali e le cromie della tradizione locale

SEZIONE 1: ANALISI DEL FABBRICATO

1. Caratteristiche identificative dell'edificio:

1.1 indirizzo e numero civico: via Molino, 6

1.2 frazione/località: Mogno

1.3 comune catastale: Oltresarca

1.4 foglio mappa: 4

1.5.1 particella: .208/2

1.5.2 particelle aggregate:

1.6 data del rilievo: 21/10/2014

Estratto ortofoto



Estratto catastale



<p>2. Caratteristiche generali del fabbricato:</p> <p>2.1 numero piani fuori terra: 1</p> <p>2.2 numero piani semi/interrati: 0</p> <p>2.3 presenza di cornici: n. 0 materiale: pietra</p> <p>2.4 presenza scale esterne: n. 0 materiale: ---</p> <p>2.5 presenza elementi aggettanti: n. 0 materiale: ---</p> <p>2.6.0 materiale serramenti: legno</p> <p>2.6 tipologia elementi oscuranti: scuri materiale: legno</p> <p>2.7 materiale di finitura delle facciate: intonaco</p> <p>2.8 elementi decorativi in facciata: ---</p> <p>2.9 materiale di finitura della copertura/tetto: cotto</p> <p>2.10 finitura sottogronda: legno</p> <p>2.11 presenza elementi decorativi sottogronda e tetto: no</p> <p>2.12 stato di conservazione facciate: ottimo</p> <p>2.13 stato di conservazione copertura/tetto: ottimo</p>	<p><i>Materiali</i> <i>P - pietra</i> <i>I - intonaco</i> <i>C - calcestruzzo</i> <i>L - legno</i> <i>F - ferro/acciaio</i></p> <p><i>Elementi decorativi</i> <i>F - foro rilevante</i> <i>CP - capitello</i> <i>T - targhe commemorative</i> <i>D - dipinti/affreschi</i> <i>L - lesena</i> <i>M - cornici marcapiano</i></p>
<p>3. Utilizzo dell'edificio:</p> <p>3.1 piano terra: residenza</p> <p>3.2 primo piano: ---</p> <p>3.3 secondo piano: ---</p> <p>3.4 terzo piano: ---</p> <p>3.5 sottotetto: ---</p>	<p><i>Utilizzi</i> <i>R - residenza</i> <i>U - uffici</i> <i>N - negozi</i> <i>C - edificio religioso</i></p>
<p>4. Caratteristiche degli spazi di pertinenza:</p> <p>4.1 tipologia dello spazio di pertinenza: giardino</p> <p>4.2 utilizzo dello spazio di pertinenza: giardino</p>	<p><i>Pertinenze/utilizzi</i> <i>C - cortile</i> <i>P - parcheggio</i> <i>G - giardino</i> <i>O - orto</i> <i>T - tettoia</i> <i>B - barchessa</i> <i>D - deposito</i> <i>AP - altre pertinenze</i></p>
<p>5. Vincoli:</p> <p>5.1 codice identificativo della Soprintendenza ai beni culturali:</p> <p>5.2 tipo di vincolo dato dalla Soprintendenza: ---</p> <p>5.3 altri vincoli:</p>	
NOTE: ---	

6. Fotografie edifici:

Estratto catastale con indicazione punti di scatto



Foto 1



Foto 2



Foto 3



7. Fotografie di particolari di rilievo:

Foto 4



Foto 5



SEZIONE 8: PREVISIONI NORMATIVE

8. Indicazioni normative:

8.1 Categoria di intervento prevista per il fabbricato: R3

8.2 Interventi specifici ammessi:

8.3 Prescrizioni particolari: si raccomanda di affrontare il tema architettonico e formale anche in chiave contemporanea mantenendo come filo conduttore gli schemi tipologici, i materiali e le cromie della tradizione locale

8.4 Categoria di intervento prevista per gli spazi di pertinenza: Rp2

8.5 Interventi specifici ammessi:

8.6 Prescrizioni particolari: si raccomanda di affrontare il tema architettonico e formale anche in chiave contemporanea mantenendo come filo conduttore gli schemi tipologici, i materiali e le cromie della tradizione locale

SEZIONE 1: ANALISI DEL FABBRICATO**1. Caratteristiche identificative dell'edificio:**

1.1 indirizzo e numero civico: via Giuseppe Mazzini, 5/G

1.2 frazione/località: Vignole

1.3 comune catastale: Oltresarca

1.4 foglio mappa: 9

1.5.1 particella: .514/2

1.5.2 particelle aggregate:

1.6 data del rilievo: 17/9/2014

Estratto ortofoto**Estratto catastale**

<p>2. Caratteristiche generali del fabbricato:</p> <p>2.1 numero piani fuori terra: 3</p> <p>2.2 numero piani semi/interrati: 1</p> <p>2.3 presenza di cornici: n. 1 materiale: pietra</p> <p>2.4 presenza scale esterne: n. 0 materiale: ---</p> <p>2.5 presenza elementi aggettanti: n. 3 materiale: legno</p> <p>2.6.0 materiale serramenti: legno</p> <p>2.6 tipologia elementi oscuranti: scuri materiale: legno</p> <p>2.7 materiale di finitura delle facciate: intonaco</p> <p>2.8 elementi decorativi in facciata: ---</p> <p>2.9 materiale di finitura della copertura/tetto: cotto</p> <p>2.10 finitura sottogronda: legno</p> <p>2.11 presenza elementi decorativi sottogronda e tetto: no</p> <p>2.12 stato di conservazione facciate: ottimo</p> <p>2.13 stato di conservazione copertura/tetto: ottimo</p>	<p><i>Materiali</i> <i>P - pietra</i> <i>I - intonaco</i> <i>C - calcestruzzo</i> <i>L - legno</i> <i>F - ferro/acciaio</i></p> <p><i>Elementi decorativi</i> <i>F - foro rilevante</i> <i>CP - capitello</i> <i>T - targhe commemorative</i> <i>D - dipinti/affreschi</i> <i>L - lesena</i> <i>M - cornici marcapiano</i></p>
<p>3. Utilizzo dell'edificio:</p> <p>3.1 piano terra: residenza</p> <p>3.2 primo piano: residenza</p> <p>3.3 secondo piano: residenza</p> <p>3.4 terzo piano: ---</p> <p>3.5 sottotetto: residenza</p>	<p><i>Utilizzi</i> <i>R - residenza</i> <i>U - uffici</i> <i>N - negozi</i> <i>C - edificio religioso</i></p>
<p>4. Caratteristiche degli spazi di pertinenza:</p> <p>4.1 tipologia dello spazio di pertinenza: cortile</p> <p>4.2 utilizzo dello spazio di pertinenza: giardino</p>	<p><i>Pertinenze/utilizzi</i> <i>C - cortile</i> <i>P - parcheggio</i> <i>G - giardino</i> <i>O - orto</i> <i>T - tettoia</i> <i>B - barchessa</i> <i>D - deposito</i> <i>AP - altre pertinenze</i></p>
<p>5. Vincoli:</p> <p>5.1 codice identificativo della Soprintendenza ai beni culturali:</p> <p>5.2 tipo di vincolo dato dalla Soprintendenza: ---</p> <p>5.3 altri vincoli:</p>	
<p>NOTE: 1- 2.1 piani fuori terra 3 su angolo interno 2- 2.5 aggetto calcestruzzo</p>	

6. Fotografie edifici:

Estratto catastale con indicazione punti di scatto



Foto 1



Foto 2



Foto 3



7. Fotografie di particolari di rilievo:

Foto 4



Foto 5

SEZIONE 8: PREVISIONI NORMATIVE

8. Indicazioni normative:

8.1 Categoria di intervento prevista per il fabbricato: R3

8.2 Interventi specifici ammessi:

- Fronti da riqualificare unitariamente individuati con apposita grafia sulle tavole

8.3 Prescrizioni particolari: si raccomanda l'utilizzo di materiali presenti nella tipologia locale evitando soluzioni che ne replichino l'aspetto

8.4 Categoria di intervento prevista per gli spazi di pertinenza: Rp2

8.5 Interventi specifici ammessi:

8.6 Prescrizioni particolari: si raccomanda di affrontare il tema architettonico e formale anche in chiave contemporanea mantenendo come filo conduttore gli schemi tipologici, i materiali e le cromie della tradizione locale

SEZIONE 1: ANALISI DEL FABBRICATO

1. Caratteristiche identificative dell'edificio:

1.1 indirizzo e numero civico: via Molino, 4

1.2 frazione/località: Mogno

1.3 comune catastale: Oltresarca

1.4 foglio mappa: 4

1.5.1 particella: .208/3

1.5.2 particelle aggregate:

1.6 data del rilievo: 21/10/2014

Estratto ortofoto



Estratto catastale



<p>2. Caratteristiche generali del fabbricato:</p> <p>2.1 numero piani fuori terra: 4</p> <p>2.2 numero piani semi/interrati: 0</p> <p>2.3 presenza di cornici: n. 1 materiale: pietra</p> <p>2.4 presenza scale esterne: n. 0 materiale: ---</p> <p>2.5 presenza elementi aggettanti: n. 5 materiale: calcestruzzo</p> <p>2.6.0 materiale serramenti: pvc</p> <p>2.6 tipologia elementi oscuranti: scuri materiale: legno</p> <p>2.7 materiale di finitura delle facciate: intonaco</p> <p>2.8 elementi decorativi in facciata: ---</p> <p>2.9 materiale di finitura della copertura/tetto: cotto</p> <p>2.10 finitura sottogronda: legno</p> <p>2.11 presenza elementi decorativi sottogronda e tetto: no</p> <p>2.12 stato di conservazione facciate: ottimo</p> <p>2.13 stato di conservazione copertura/tetto: ottimo</p>	<p><i>Materiali</i> <i>P - pietra</i> <i>I - intonaco</i> <i>C - calcestruzzo</i> <i>L - legno</i> <i>F - ferro/acciaio</i></p> <p><i>Elementi decorativi</i> <i>F - foro rilevante</i> <i>CP - capitello</i> <i>T - targhe commemorative</i> <i>D - dipinti/affreschi</i> <i>L - lesena</i> <i>M - cornici marcapiano</i></p>
<p>3. Utilizzo dell'edificio:</p> <p>3.1 piano terra: residenza</p> <p>3.2 primo piano: residenza</p> <p>3.3 secondo piano: residenza</p> <p>3.4 terzo piano: residenza</p> <p>3.5 sottotetto: ---</p>	<p><i>Utilizzi</i> <i>R - residenza</i> <i>U - uffici</i> <i>N - negozi</i> <i>C - edificio religioso</i></p>
<p>4. Caratteristiche degli spazi di pertinenza:</p> <p>4.1 tipologia dello spazio di pertinenza: cortile</p> <p>4.2 utilizzo dello spazio di pertinenza: parcheggio</p>	<p><i>Pertinenze/utilizzi</i> <i>C - cortile</i> <i>P - parcheggio</i> <i>G - giardino</i> <i>O - orto</i> <i>T - tettoia</i> <i>B - barchessa</i> <i>D - deposito</i> <i>AP - altre pertinenze</i></p>
<p>5. Vincoli:</p> <p>5.1 codice identificativo della Soprintendenza ai beni culturali:</p> <p>5.2 tipo di vincolo dato dalla Soprintendenza: ---</p> <p>5.3 altri vincoli:</p>	
NOTE: 1- 2.1 parte edificio su 1 livello	

6. Fotografie edifici:

Estratto catastale con indicazione punti di scatto



Foto 1



Foto 2



Foto 3



7. Fotografie di particolari di rilievo:

Foto 4



Foto 5

**SEZIONE 8: PREVISIONI NORMATIVE**

8. Indicazioni normative:

8.1 Categoria di intervento prevista per il fabbricato: R3

8.2 Interventi specifici ammessi:

8.3 Prescrizioni particolari: si raccomanda di affrontare il tema architettonico e formale anche in chiave contemporanea mantenendo come filo conduttore gli schemi tipologici, i materiali e le cromie della tradizione locale

8.4 Categoria di intervento prevista per gli spazi di pertinenza: Rp2

8.5 Interventi specifici ammessi:

8.6 Prescrizioni particolari: si raccomanda di affrontare il tema architettonico e formale anche in chiave contemporanea mantenendo come filo conduttore gli schemi tipologici, i materiali e le cromie della tradizione locale

SEZIONE 1: ANALISI DEL FABBRICATO

1. Caratteristiche identificative dell'edificio:

1.1 indirizzo e numero civico: piazza Italia, 6

1.2 frazione/località: Mogno

1.3 comune catastale: Oltresarca

1.4 foglio mappa: 4

1.5.1 particella: .209

1.5.2 particelle aggregate:

1.6 data del rilievo: 20/10/2014

Estratto ortofoto



Estratto catastale



<p>2. Caratteristiche generali del fabbricato:</p> <p>2.1 numero piani fuori terra: 4</p> <p>2.2 numero piani semi/interrati: 0</p> <p>2.3 presenza di cornici: n. 1 materiale: pietra</p> <p>2.4 presenza scale esterne: n. 1 materiale: calcestruzzo</p> <p>2.5 presenza elementi aggettanti: n. 1 materiale: legno</p> <p>2.6.0 materiale serramenti: legno</p> <p>2.6 tipologia elementi oscuranti: scuri materiale: legno</p> <p>2.7 materiale di finitura delle facciate: intonaco</p> <p>2.8 elementi decorativi in facciata: ---</p> <p>2.9 materiale di finitura della copertura/tetto: cotto</p> <p>2.10 finitura sottogronda: legno</p> <p>2.11 presenza elementi decorativi sottogronda e tetto: no</p> <p>2.12 stato di conservazione facciate: sufficiente</p> <p>2.13 stato di conservazione copertura/tetto: sufficiente</p>	<p><i>Materiali</i> <i>P - pietra</i> <i>I - intonaco</i> <i>C - calcestruzzo</i> <i>L - legno</i> <i>F - ferro/acciaio</i></p> <p><i>Elementi decorativi</i> <i>F - foro rilevante</i> <i>CP - capitello</i> <i>T - targhe commemorative</i> <i>D - dipinti/affreschi</i> <i>L - lesena</i> <i>M - cornici marcapiano</i></p>
<p>3. Utilizzo dell'edificio:</p> <p>3.1 piano terra: residenza</p> <p>3.2 primo piano: residenza</p> <p>3.3 secondo piano: residenza</p> <p>3.4 terzo piano: ---</p> <p>3.5 sottotetto: residenza</p>	<p><i>Utilizzi</i> <i>R - residenza</i> <i>U - uffici</i> <i>N - negozi</i> <i>C - edificio religioso</i></p>
<p>4. Caratteristiche degli spazi di pertinenza:</p> <p>4.1 tipologia dello spazio di pertinenza: ---</p> <p>4.2 utilizzo dello spazio di pertinenza: ---</p>	<p><i>Pertinenze/utilizzi</i> <i>C - cortile</i> <i>P - parcheggio</i> <i>G - giardino</i> <i>O - orto</i> <i>T - tettoia</i> <i>B - barchessa</i> <i>D - deposito</i> <i>AP - altre pertinenze</i></p>
<p>5. Vincoli:</p> <p>5.1 codice identificativo della Soprintendenza ai beni culturali: 006.0015</p> <p>5.2 tipo di vincolo dato dalla Soprintendenza: diretto (D.Lgs. 490; L.1089 e L.364)</p> <p>5.3 altri vincoli:</p>	
NOTE: 1- 2.8 angolate in pietra	

6. Fotografie edifici:

Estratto catastale con indicazione punti di scatto



Foto 1



Foto 2



Foto 3



7. Fotografie di particolari di rilievo:

Foto 4



Foto 5



SEZIONE 8: PREVISIONI NORMATIVE

8. Indicazioni normative:

8.1 Categoria di intervento prevista per il fabbricato: R1

8.2 Interventi specifici ammessi:

- Fronti da riqualificare unitariamente individuati con apposita grafia sulle tavole

8.3 Prescrizioni particolari: si raccomanda l'utilizzo di materiali presenti nella tipologia locale evitando soluzioni che ne replichino l'aspetto

8.4 Categoria di intervento prevista per gli spazi di pertinenza: ---

8.5 Interventi specifici ammessi:

8.6 Prescrizioni particolari: ---

SEZIONE 1: ANALISI DEL FABBRICATO**1. Caratteristiche identificative dell'edificio:**

1.1 indirizzo e numero civico: piazza Italia, 8

1.2 frazione/località: Mogno

1.3 comune catastale: Oltresarca

1.4 foglio mappa: 4

1.5.1 particella: .210/1

1.5.2 particelle aggregate: .210/3

1.6 data del rilievo: 20/10/2014

Estratto ortofoto



Estratto catastale



<p>2. Caratteristiche generali del fabbricato:</p> <p>2.1 numero piani fuori terra: 4</p> <p>2.2 numero piani semi/interrati: 0</p> <p>2.3 presenza di cornici: n. 1 materiale: pietra</p> <p>2.4 presenza scale esterne: n. 0 materiale: ---</p> <p>2.5 presenza elementi aggettanti: n. 0 materiale: ---</p> <p>2.6.0 materiale serramenti: legno</p> <p>2.6 tipologia elementi oscuranti: scuri materiale: legno</p> <p>2.7 materiale di finitura delle facciate: intonaco</p> <p>2.8 elementi decorativi in facciata: foro rilevante</p> <p>2.9 materiale di finitura della copertura/tetto: cotto</p> <p>2.10 finitura sottogronda: legno</p> <p>2.11 presenza elementi decorativi sottogronda e tetto: no</p> <p>2.12 stato di conservazione facciate: ottimo</p> <p>2.13 stato di conservazione copertura/tetto: buono</p>	<p><i>Materiali</i> <i>P - pietra</i> <i>I - intonaco</i> <i>C - calcestruzzo</i> <i>L - legno</i> <i>F - ferro/acciaio</i></p> <p><i>Elementi decorativi</i> <i>F - foro rilevante</i> <i>CP - capitello</i> <i>T - targhe commemorative</i> <i>D - dipinti/affreschi</i> <i>L - lesena</i> <i>M - cornici marcapiano</i></p>
<p>3. Utilizzo dell'edificio:</p> <p>3.1 piano terra: negozi</p> <p>3.2 primo piano: residenza</p> <p>3.3 secondo piano: residenza</p> <p>3.4 terzo piano: ---</p> <p>3.5 sottotetto: residenza</p>	<p><i>Utilizzi</i> <i>R - residenza</i> <i>U - uffici</i> <i>N - negozi</i> <i>C - edificio religioso</i></p>
<p>4. Caratteristiche degli spazi di pertinenza:</p> <p>4.1 tipologia dello spazio di pertinenza: cortile</p> <p>4.2 utilizzo dello spazio di pertinenza: parcheggio</p>	<p><i>Pertinenze/utilizzi</i> <i>C - cortile</i> <i>P - parcheggio</i> <i>G - giardino</i> <i>O - orto</i> <i>T - tettoia</i> <i>B - barchessa</i> <i>D - deposito</i> <i>AP - altre pertinenze</i></p>
<p>5. Vincoli:</p> <p>5.1 codice identificativo della Soprintendenza ai beni culturali:</p> <p>5.2 tipo di vincolo dato dalla Soprintendenza: ---</p> <p>5.3 altri vincoli:</p>	
<p>NOTE: 1- 2.8 cornici marcapiano e capitello (p.ed.210/1 scheda 61) 2- 3.1 avvolto con passaggio su corte</p>	

6. Fotografie edifici:

Estratto catastale con indicazione punti di scatto



Foto 1



Foto 2



Foto 3



7. Fotografie di particolari di rilievo:

Foto 4



Foto 5

**SEZIONE 8: PREVISIONI NORMATIVE**

8. Indicazioni normative:

8.1 Categoria di intervento prevista per il fabbricato: R2

8.2 Interventi specifici ammessi:

- Fronti che costituiscono valore di insieme individuati con apposita grafia sulle tavole

8.3 Prescrizioni particolari: si raccomanda l'eventuale eliminazione, o modifica, delle superfetazioni prive di valore architettonico

8.4 Categoria di intervento prevista per gli spazi di pertinenza: Rp3

8.5 Interventi specifici ammessi:

8.6 Prescrizioni particolari: si raccomanda di affrontare il tema architettonico e formale anche in chiave contemporanea mantenendo come filo conduttore gli schemi tipologici, i materiali e le cromie della tradizione locale

SEZIONE 1: ANALISI DEL FABBRICATO

1. Caratteristiche identificative dell'edificio:

1.1 indirizzo e numero civico: piazza Italia, 5

1.2 frazione/località: Mogno

1.3 comune catastale: Oltresarca

1.4 foglio mappa: 4

1.5.1 particella: .210/1

1.5.2 particelle aggregate: 3479

1.6 data del rilievo: 20/10/2014

Estratto ortofoto



Estratto catastale



<p>2. Caratteristiche generali del fabbricato:</p> <p>2.1 numero piani fuori terra: 1</p> <p>2.2 numero piani semi/interrati: 0</p> <p>2.3 presenza di cornici: n. 1 materiale: pietra</p> <p>2.4 presenza scale esterne: n. 0 materiale: ---</p> <p>2.5 presenza elementi aggettanti: n. 0 materiale: ---</p> <p>2.6.0 materiale serramenti: ---</p> <p>2.6 tipologia elementi oscuranti: no materiale: ---</p> <p>2.7 materiale di finitura delle facciate: intonaco</p> <p>2.8 elementi decorativi in facciata: capitello</p> <p>2.9 materiale di finitura della copertura/tetto: ---</p> <p>2.10 finitura sottogronda: pietra</p> <p>2.11 presenza elementi decorativi sottogronda e tetto: modanature</p> <p>2.12 stato di conservazione facciate: buono</p> <p>2.13 stato di conservazione copertura/tetto: discreto</p>	<p><i>Materiali</i> <i>P - pietra</i> <i>I - intonaco</i> <i>C - calcestruzzo</i> <i>L - legno</i> <i>F - ferro/acciaio</i></p> <p><i>Elementi decorativi</i> <i>F - foro rilevante</i> <i>CP - capitello</i> <i>T - targhe commemorative</i> <i>D - dipinti/affreschi</i> <i>L - lesena</i> <i>M - cornici marcapiano</i></p>
<p>3. Utilizzo dell'edificio:</p> <p>3.1 piano terra: edificio religioso</p> <p>3.2 primo piano: ---</p> <p>3.3 secondo piano: ---</p> <p>3.4 terzo piano: ---</p> <p>3.5 sottotetto: ---</p>	<p><i>Utilizzi</i> <i>R - residenza</i> <i>U - uffici</i> <i>N - negozi</i> <i>C - edificio religioso</i></p>
<p>4. Caratteristiche degli spazi di pertinenza:</p> <p>4.1 tipologia dello spazio di pertinenza: ---</p> <p>4.2 utilizzo dello spazio di pertinenza: ---</p>	<p><i>Pertinenze/utilizzi</i> <i>C - cortile</i> <i>P - parcheggio</i> <i>G - giardino</i> <i>O - orto</i> <i>T - tettoia</i> <i>B - barchessa</i> <i>D - deposito</i> <i>AP - altre pertinenze</i></p>
<p>5. Vincoli:</p> <p>5.1 codice identificativo della Soprintendenza ai beni culturali:</p> <p>5.2 tipo di vincolo dato dalla Soprintendenza: ---</p> <p>5.3 altri vincoli:</p>	
NOTE: 1- 3.1 capitello su angolata edificio (p.ed.210/1 scheda 60)	

6. Fotografie edifici:

Estratto catastale con indicazione punti di scatto



Foto 1



Foto 2



Foto 3



7. Fotografie di particolari di rilievo:

Foto 4



Foto 5



SEZIONE 8: PREVISIONI NORMATIVE

8. Indicazioni normative:

8.1 Categoria di intervento prevista per il fabbricato: R1

8.2 Interventi specifici ammessi:

8.3 Prescrizioni particolari: si raccomanda l'eventuale eliminazione, o modifica, delle superfetazioni prive di valore architettonico

8.4 Categoria di intervento prevista per gli spazi di pertinenza: ---

8.5 Interventi specifici ammessi:

8.6 Prescrizioni particolari: ---

SEZIONE 1: ANALISI DEL FABBRICATO**1. Caratteristiche identificative dell'edificio:**

1.1 indirizzo e numero civico: via dei Fabbri, 1

1.2 frazione/località: Mogno

1.3 comune catastale: Oltresarca

1.4 foglio mappa: 4

1.5.1 particella: .207/1

1.5.2 particelle aggregate: .207/2

1.6 data del rilievo: 20/10/2014

Estratto ortofoto



Estratto catastale



<p>2. Caratteristiche generali del fabbricato:</p> <p>2.1 numero piani fuori terra: 4</p> <p>2.2 numero piani semi/interrati: 0</p> <p>2.3 presenza di cornici: n. 1 materiale: pietra</p> <p>2.4 presenza scale esterne: n. 0 materiale: ---</p> <p>2.5 presenza elementi aggettanti: n. 4 materiale: calcestruzzo</p> <p>2.6.0 materiale serramenti: legno</p> <p>2.6 tipologia elementi oscuranti: scuri materiale: legno</p> <p>2.7 materiale di finitura delle facciate: intonaco</p> <p>2.8 elementi decorativi in facciata: ---</p> <p>2.9 materiale di finitura della copertura/tetto: cotto</p> <p>2.10 finitura sottogronda: legno</p> <p>2.11 presenza elementi decorativi sottogronda e tetto: no</p> <p>2.12 stato di conservazione facciate: sufficiente</p> <p>2.13 stato di conservazione copertura/tetto: sufficiente</p>	<p><i>Materiali</i> <i>P - pietra</i> <i>I - intonaco</i> <i>C - calcestruzzo</i> <i>L - legno</i> <i>F - ferro/acciaio</i></p> <p><i>Elementi decorativi</i> <i>F - foro rilevante</i> <i>CP - capitello</i> <i>T - targhe commemorative</i> <i>D - dipinti/affreschi</i> <i>L - lesena</i> <i>M - cornici marcapiano</i></p>
<p>3. Utilizzo dell'edificio:</p> <p>3.1 piano terra: residenza</p> <p>3.2 primo piano: residenza</p> <p>3.3 secondo piano: residenza</p> <p>3.4 terzo piano: ---</p> <p>3.5 sottotetto: residenza</p>	<p><i>Utilizzi</i> <i>R - residenza</i> <i>U - uffici</i> <i>N - negozi</i> <i>C - edificio religioso</i></p>
<p>4. Caratteristiche degli spazi di pertinenza:</p> <p>4.1 tipologia dello spazio di pertinenza: ---</p> <p>4.2 utilizzo dello spazio di pertinenza: ---</p>	<p><i>Pertinenze/utilizzi</i> <i>C - cortile</i> <i>P - parcheggio</i> <i>G - giardino</i> <i>O - orto</i> <i>T - tettoia</i> <i>B - barchessa</i> <i>D - deposito</i> <i>AP - altre pertinenze</i></p>
<p>5. Vincoli:</p> <p>5.1 codice identificativo della Soprintendenza ai beni culturali:</p> <p>5.2 tipo di vincolo dato dalla Soprintendenza: ---</p> <p>5.3 altri vincoli:</p>	
<p>NOTE: 1- 2.1 parte edificio su 1 livello (garage p.ed.208/1)</p>	

6. Fotografie edifici:

Estratto catastale con indicazione punti di scatto



Foto 1



Foto 2



Foto 3



7. Fotografie di particolari di rilievo:

Foto 4



Foto 5



SEZIONE 8: PREVISIONI NORMATIVE

8. Indicazioni normative:

8.1 Categoria di intervento prevista per il fabbricato: R2

8.2 Interventi specifici ammessi:

- Fronti da riqualificare unitariamente individuati con apposita grafia sulle tavole

8.3 Prescrizioni particolari: si raccomanda l'utilizzo di materiali presenti nella tipologia locale evitando soluzioni che ne replichino l'aspetto

8.4 Categoria di intervento prevista per gli spazi di pertinenza: Rp3

8.5 Interventi specifici ammessi:

8.6 Prescrizioni particolari: si raccomanda di affrontare il tema architettonico e formale anche in chiave contemporanea mantenendo come filo conduttore gli schemi tipologici, i materiali e le cromie della tradizione locale

SEZIONE 1: ANALISI DEL FABBRICATO

1. Caratteristiche identificative dell'edificio:

1.1 indirizzo e numero civico: via Fabbro

1.2 frazione/località: Mogno

1.3 comune catastale: Oltresarca

1.4 foglio mappa: 4

1.5.1 particella: .781

1.5.2 particelle aggregate:

1.6 data del rilievo: 20/10/2014

Estratto ortofoto



Estratto catastale



<p>2. Caratteristiche generali del fabbricato:</p> <p>2.1 numero piani fuori terra: 1</p> <p>2.2 numero piani semi/interrati: 0</p> <p>2.3 presenza di cornici: n. 0 materiale: ---</p> <p>2.4 presenza scale esterne: n. 0 materiale: ---</p> <p>2.5 presenza elementi aggettanti: n. 0 materiale: ---</p> <p>2.6.0 materiale serramenti: alluminio</p> <p>2.6 tipologia elementi oscuranti: no materiale: ---</p> <p>2.7 materiale di finitura delle facciate: intonaco</p> <p>2.8 elementi decorativi in facciata: ---</p> <p>2.9 materiale di finitura della copertura/tetto: ---</p> <p>2.10 finitura sottogronda: calcestruzzo</p> <p>2.11 presenza elementi decorativi sottogronda e tetto: no</p> <p>2.12 stato di conservazione facciate: degradato</p> <p>2.13 stato di conservazione copertura/tetto: sufficiente</p>	<p><i>Materiali</i> <i>P - pietra</i> <i>I - intonaco</i> <i>C - calcestruzzo</i> <i>L - legno</i> <i>F - ferro/acciaio</i></p> <p><i>Elementi decorativi</i> <i>F - foro rilevante</i> <i>CP - capitello</i> <i>T - targhe commemorative</i> <i>D - dipinti/affreschi</i> <i>L - lesena</i> <i>M - cornici marcapiano</i></p>
<p>3. Utilizzo dell'edificio:</p> <p>3.1 piano terra: garage</p> <p>3.2 primo piano: ---</p> <p>3.3 secondo piano: ---</p> <p>3.4 terzo piano: ---</p> <p>3.5 sottotetto: ---</p>	<p><i>Utilizzi</i> <i>R - residenza</i> <i>U - uffici</i> <i>N - negozi</i> <i>C - edificio religioso</i></p>
<p>4. Caratteristiche degli spazi di pertinenza:</p> <p>4.1 tipologia dello spazio di pertinenza: ---</p> <p>4.2 utilizzo dello spazio di pertinenza: ---</p>	<p><i>Pertinenze/utilizzi</i> <i>C - cortile</i> <i>P - parcheggio</i> <i>G - giardino</i> <i>O - orto</i> <i>T - tettoia</i> <i>B - barchessa</i> <i>D - deposito</i> <i>AP - altre pertinenze</i></p>
<p>5. Vincoli:</p> <p>5.1 codice identificativo della Soprintendenza ai beni culturali:</p> <p>5.2 tipo di vincolo dato dalla Soprintendenza: ---</p> <p>5.3 altri vincoli:</p>	
<p>NOTE: ---</p>	

6. Fotografie edifici:

Estratto catastale con indicazione punti di scatto



Foto 1



Foto 2



Foto 3



7. Fotografie di particolari di rilievo:

Foto 4



Foto 5



SEZIONE 8: PREVISIONI NORMATIVE

8. Indicazioni normative:

8.1 Categoria di intervento prevista per il fabbricato: R3

8.2 Interventi specifici ammessi:

- art.105 L.P.4 agosto 2015 n.15 NON APPLICABILE

- Non sono ammessi gli interventi previsti dall'art. 11 bis comma 4b) delle N.T.A.

8.3 Prescrizioni particolari: si raccomanda di affrontare il tema architettonico e formale anche in chiave contemporanea mantenendo come filo conduttore gli schemi tipologici, i materiali e le cromie della tradizione locale

8.4 Categoria di intervento prevista per gli spazi di pertinenza: Rp3

8.5 Interventi specifici ammessi:

8.6 Prescrizioni particolari: si raccomanda di affrontare il tema architettonico e formale anche in chiave contemporanea mantenendo come filo conduttore gli schemi tipologici, i materiali e le cromie della tradizione locale

SEZIONE 1: ANALISI DEL FABBRICATO**1. Caratteristiche identificative dell'edificio:**

1.1 indirizzo e numero civico: via Fabbro

1.2 frazione/località: Mogno

1.3 comune catastale: Oltresarca

1.4 foglio mappa: 4

1.5.1 particella: .206

1.5.2 particelle aggregate:

1.6 data del rilievo: 20/10/2014

Estratto ortofoto



Estratto catastale



<p>2. Caratteristiche generali del fabbricato:</p> <p>2.1 numero piani fuori terra: 3</p> <p>2.2 numero piani semi/interrati: 0</p> <p>2.3 presenza di cornici: n. 1 materiale: pietra</p> <p>2.4 presenza scale esterne: n. 1 materiale: calcestruzzo</p> <p>2.5 presenza elementi aggettanti: n. 2 materiale: calcestruzzo</p> <p>2.6.0 materiale serramenti: vari</p> <p>2.6 tipologia elementi oscuranti: scuri materiale: legno</p> <p>2.7 materiale di finitura delle facciate: intonaco</p> <p>2.8 elementi decorativi in facciata: ---</p> <p>2.9 materiale di finitura della copertura/tetto: cotto</p> <p>2.10 finitura sottogronda: legno</p> <p>2.11 presenza elementi decorativi sottogronda e tetto: no</p> <p>2.12 stato di conservazione facciate: ottimo</p> <p>2.13 stato di conservazione copertura/tetto: ottimo</p>	<p><i>Materiali</i> <i>P - pietra</i> <i>I - intonaco</i> <i>C - calcestruzzo</i> <i>L - legno</i> <i>F - ferro/acciaio</i></p> <p><i>Elementi decorativi</i> <i>F - foro rilevante</i> <i>CP - capitello</i> <i>T - targhe commemorative</i> <i>D - dipinti/affreschi</i> <i>L - lesena</i> <i>M - cornici marcapiano</i></p>
<p>3. Utilizzo dell'edificio:</p> <p>3.1 piano terra: residenza</p> <p>3.2 primo piano: residenza</p> <p>3.3 secondo piano: residenza</p> <p>3.4 terzo piano: ---</p> <p>3.5 sottotetto: ---</p>	<p><i>Utilizzi</i> <i>R - residenza</i> <i>U - uffici</i> <i>N - negozi</i> <i>C - edificio religioso</i></p>
<p>4. Caratteristiche degli spazi di pertinenza:</p> <p>4.1 tipologia dello spazio di pertinenza: cortile</p> <p>4.2 utilizzo dello spazio di pertinenza: parcheggio</p>	<p><i>Pertinenze/utilizzi</i> <i>C - cortile</i> <i>P - parcheggio</i> <i>G - giardino</i> <i>O - orto</i> <i>T - tettoia</i> <i>B - barchessa</i> <i>D - deposito</i> <i>AP - altre pertinenze</i></p>
<p>5. Vincoli:</p> <p>5.1 codice identificativo della Soprintendenza ai beni culturali:</p> <p>5.2 tipo di vincolo dato dalla Soprintendenza: ---</p> <p>5.3 altri vincoli:</p>	
NOTE: 1- 2.6 finestre legno e alluminio (magazzino PT)	

6. Fotografie edifici:

Estratto catastale con indicazione punti di scatto



Foto 1



Foto 2



Foto 3



7. Fotografie di particolari di rilievo:

Foto 4



Foto 5



SEZIONE 8: PREVISIONI NORMATIVE

8. Indicazioni normative:

8.1 Categoria di intervento prevista per il fabbricato: R3

8.2 Interventi specifici ammessi:

- Fronti che costituiscono valore di insieme individuati con apposita grafia sulle tavole

8.3 Prescrizioni particolari: si raccomanda di affrontare il tema architettonico e formale anche in chiave contemporanea mantenendo come filo conduttore gli schemi tipologici, i materiali e le cromie della tradizione locale

8.4 Categoria di intervento prevista per gli spazi di pertinenza: Rp2

8.5 Interventi specifici ammessi:

8.6 Prescrizioni particolari: si raccomanda di affrontare il tema architettonico e formale anche in chiave contemporanea mantenendo come filo conduttore gli schemi tipologici, i materiali e le cromie della tradizione locale

SEZIONE 1: ANALISI DEL FABBRICATO**1. Caratteristiche identificative dell'edificio:**

1.1 indirizzo e numero civico: via dei Fabbri

1.2 frazione/località: Mogno

1.3 comune catastale: Oltresarca

1.4 foglio mappa: 4

1.5.1 particella: .206

1.5.2 particelle aggregate:

1.6 data del rilievo: 20/10/2014

Estratto ortofoto



Estratto catastale



<p>2. Caratteristiche generali del fabbricato:</p> <p>2.1 numero piani fuori terra: 2</p> <p>2.2 numero piani semi/interrati: 0</p> <p>2.3 presenza di cornici: n. 1 materiale: pietra</p> <p>2.4 presenza scale esterne: n. 0 materiale: ---</p> <p>2.5 presenza elementi aggettanti: n. 1 materiale: calcestruzzo</p> <p>2.6.0 materiale serramenti: legno</p> <p>2.6 tipologia elementi oscuranti: scuri materiale: legno</p> <p>2.7 materiale di finitura delle facciate: intonaco</p> <p>2.8 elementi decorativi in facciata: ---</p> <p>2.9 materiale di finitura della copertura/tetto: cotto</p> <p>2.10 finitura sottogronda: legno</p> <p>2.11 presenza elementi decorativi sottogronda e tetto: no</p> <p>2.12 stato di conservazione facciate: ottimo</p> <p>2.13 stato di conservazione copertura/tetto: ottimo</p>	<p><i>Materiali</i> <i>P - pietra</i> <i>I - intonaco</i> <i>C - calcestruzzo</i> <i>L - legno</i> <i>F - ferro/acciaio</i></p> <p><i>Elementi decorativi</i> <i>F - foro rilevante</i> <i>CP - capitello</i> <i>T - targhe commemorative</i> <i>D - dipinti/affreschi</i> <i>L - lesena</i> <i>M - cornici marcapiano</i></p>
<p>3. Utilizzo dell'edificio:</p> <p>3.1 piano terra: residenza</p> <p>3.2 primo piano: residenza</p> <p>3.3 secondo piano: ---</p> <p>3.4 terzo piano: ---</p> <p>3.5 sottotetto: ---</p>	<p><i>Utilizzi</i> <i>R - residenza</i> <i>U - uffici</i> <i>N - negozi</i> <i>C - edificio religioso</i></p>
<p>4. Caratteristiche degli spazi di pertinenza:</p> <p>4.1 tipologia dello spazio di pertinenza: cortile</p> <p>4.2 utilizzo dello spazio di pertinenza: cortile</p>	<p><i>Pertinenze/utilizzi</i> <i>C - cortile</i> <i>P - parcheggio</i> <i>G - giardino</i> <i>O - orto</i> <i>T - tettoia</i> <i>B - barchessa</i> <i>D - deposito</i> <i>AP - altre pertinenze</i></p>
<p>5. Vincoli:</p> <p>5.1 codice identificativo della Soprintendenza ai beni culturali:</p> <p>5.2 tipo di vincolo dato dalla Soprintendenza: ---</p> <p>5.3 altri vincoli:</p>	
NOTE: 1- 2.6 veneziane alluminio	

6. Fotografie edifici:

Estratto catastale con indicazione punti di scatto



Foto 1



Foto 2



Foto 3



7. Fotografie di particolari di rilievo:

Foto 4



Foto 5



SEZIONE 8: PREVISIONI NORMATIVE

8. Indicazioni normative:

8.1 Categoria di intervento prevista per il fabbricato: R3

8.2 Interventi specifici ammessi:

- Fronti che costituiscono valore di insieme individuati con apposita grafia sulle tavole

8.3 Prescrizioni particolari: si raccomanda di affrontare il tema architettonico e formale anche in chiave contemporanea mantenendo come filo conduttore gli schemi tipologici, i materiali e le cromie della tradizione locale

8.4 Categoria di intervento prevista per gli spazi di pertinenza: Rp2

8.5 Interventi specifici ammessi:

8.6 Prescrizioni particolari: si raccomanda di affrontare il tema architettonico e formale anche in chiave contemporanea mantenendo come filo conduttore gli schemi tipologici, i materiali e le cromie della tradizione locale

SEZIONE 1: ANALISI DEL FABBRICATO

1. Caratteristiche identificative dell'edificio:

1.1 indirizzo e numero civico: piazza Italia, 9

1.2 frazione/località: Mogno

1.3 comune catastale: Oltresarca

1.4 foglio mappa: 4

1.5.1 particella: .211/1

1.5.2 particelle aggregate:

1.6 data del rilievo: 20/10/2014

Estratto ortofoto



Estratto catastale



<p>2. Caratteristiche generali del fabbricato:</p> <p>2.1 numero piani fuori terra: 4</p> <p>2.2 numero piani semi/interrati: 0</p> <p>2.3 presenza di cornici: n. 1 materiale: pietra</p> <p>2.4 presenza scale esterne: n. 0 materiale: ---</p> <p>2.5 presenza elementi aggettanti: n. 0 materiale: ---</p> <p>2.6.0 materiale serramenti: legno</p> <p>2.6 tipologia elementi oscuranti: scuri materiale: legno</p> <p>2.7 materiale di finitura delle facciate: intonaco</p> <p>2.8 elementi decorativi in facciata: foro rilevante</p> <p>2.9 materiale di finitura della copertura/tetto: cotto</p> <p>2.10 finitura sottogronda: intonaco</p> <p>2.11 presenza elementi decorativi sottogronda e tetto: mensole modanate</p> <p>2.12 stato di conservazione facciate: ottimo</p> <p>2.13 stato di conservazione copertura/tetto: ottimo</p>	<p><i>Materiali</i> <i>P - pietra</i> <i>I - intonaco</i> <i>C - calcestruzzo</i> <i>L - legno</i> <i>F - ferro/acciaio</i></p> <p><i>Elementi decorativi</i> <i>F - foro rilevante</i> <i>CP - capitello</i> <i>T - targhe commemorative</i> <i>D - dipinti/affreschi</i> <i>L - lesena</i> <i>M - cornici marcapiano</i></p>
<p>3. Utilizzo dell'edificio:</p> <p>3.1 piano terra: negozi</p> <p>3.2 primo piano: residenza</p> <p>3.3 secondo piano: residenza</p> <p>3.4 terzo piano: residenza</p> <p>3.5 sottotetto: ---</p>	<p><i>Utilizzi</i> <i>R - residenza</i> <i>U - uffici</i> <i>N - negozi</i> <i>C - edificio religioso</i></p>
<p>4. Caratteristiche degli spazi di pertinenza:</p> <p>4.1 tipologia dello spazio di pertinenza: ---</p> <p>4.2 utilizzo dello spazio di pertinenza: ---</p>	<p><i>Pertinenze/utilizzi</i> <i>C - cortile</i> <i>P - parcheggio</i> <i>G - giardino</i> <i>O - orto</i> <i>T - tettoia</i> <i>B - barchessa</i> <i>D - deposito</i> <i>AP - altre pertinenze</i></p>
<p>5. Vincoli:</p> <p>5.1 codice identificativo della Soprintendenza ai beni culturali:</p> <p>5.2 tipo di vincolo dato dalla Soprintendenza: ---</p> <p>5.3 altri vincoli:</p>	
<p>NOTE: 1- 2.1 parte edificio su 2 livelli 2- 2.6 finestre alluminio (negozi)</p>	

6. Fotografie edifici:

Estratto catastale con indicazione punti di scatto



Foto 1



Foto 2



Foto 3



7. Fotografie di particolari di rilievo:

Foto 4



Foto 5



SEZIONE 8: PREVISIONI NORMATIVE

8. Indicazioni normative:

8.1 Categoria di intervento prevista per il fabbricato: R3

8.2 Interventi specifici ammessi:

- Fronti che costituiscono valore di insieme individuati con apposita grafia sulle tavole

8.3 Prescrizioni particolari: si raccomanda di affrontare il tema architettonico e formale anche in chiave contemporanea mantenendo come filo conduttore gli schemi tipologici, i materiali e le cromie della tradizione locale

8.4 Categoria di intervento prevista per gli spazi di pertinenza: ---

8.5 Interventi specifici ammessi:

8.6 Prescrizioni particolari: ---

SEZIONE 1: ANALISI DEL FABBRICATO**1. Caratteristiche identificative dell'edificio:**

1.1 indirizzo e numero civico: viale Rovereto, 12

1.2 frazione/località: Mogno

1.3 comune catastale: Oltresarca

1.4 foglio mappa: 4

1.5.1 particella: .211/1

1.5.2 particelle aggregate:

1.6 data del rilievo: 20/10/2014

Estratto ortofoto



Estratto catastale



<p>2. Caratteristiche generali del fabbricato:</p> <p>2.1 numero piani fuori terra: 2</p> <p>2.2 numero piani semi/interrati: 0</p> <p>2.3 presenza di cornici: n. 1 materiale: pietra</p> <p>2.4 presenza scale esterne: n. 1 materiale: pietra</p> <p>2.5 presenza elementi aggettanti: n. 1 materiale: calcestruzzo</p> <p>2.6.0 materiale serramenti: legno</p> <p>2.6 tipologia elementi oscuranti: scuri materiale: legno</p> <p>2.7 materiale di finitura delle facciate: intonaco</p> <p>2.8 elementi decorativi in facciata: ---</p> <p>2.9 materiale di finitura della copertura/tetto: cotto</p> <p>2.10 finitura sottogronda: legno</p> <p>2.11 presenza elementi decorativi sottogronda e tetto: no</p> <p>2.12 stato di conservazione facciate: buono</p> <p>2.13 stato di conservazione copertura/tetto: buono</p>	<p><i>Materiali</i> <i>P - pietra</i> <i>I - intonaco</i> <i>C - calcestruzzo</i> <i>L - legno</i> <i>F - ferro/acciaio</i></p> <p><i>Elementi decorativi</i> <i>F - foro rilevante</i> <i>CP - capitello</i> <i>T - targhe commemorative</i> <i>D - dipinti/affreschi</i> <i>L - lesena</i> <i>M - cornici marcapiano</i></p>
<p>3. Utilizzo dell'edificio:</p> <p>3.1 piano terra: negozi</p> <p>3.2 primo piano: residenza</p> <p>3.3 secondo piano: ---</p> <p>3.4 terzo piano: ---</p> <p>3.5 sottotetto: ---</p>	<p><i>Utilizzi</i> <i>R - residenza</i> <i>U - uffici</i> <i>N - negozi</i> <i>C - edificio religioso</i></p>
<p>4. Caratteristiche degli spazi di pertinenza:</p> <p>4.1 tipologia dello spazio di pertinenza: cortile</p> <p>4.2 utilizzo dello spazio di pertinenza: cortile</p>	<p><i>Pertinenze/utilizzi</i> <i>C - cortile</i> <i>P - parcheggio</i> <i>G - giardino</i> <i>O - orto</i> <i>T - tettoia</i> <i>B - barchessa</i> <i>D - deposito</i> <i>AP - altre pertinenze</i></p>
<p>5. Vincoli:</p> <p>5.1 codice identificativo della Soprintendenza ai beni culturali:</p> <p>5.2 tipo di vincolo dato dalla Soprintendenza: ---</p> <p>5.3 altri vincoli:</p>	
<p>NOTE: 1- 2.1 parte edificio su 1 livello 2- 2.6 finestre alluminio (negozi) 3- 2.6 tapparelle alluminio (negozi)</p>	

6. Fotografie edifici:

Estratto catastale con indicazione punti di scatto



Foto 1



Foto 2



Foto 3



7. Fotografie di particolari di rilievo:

Foto 4



Foto 5



SEZIONE 8: PREVISIONI NORMATIVE

8. Indicazioni normative:

8.1 Categoria di intervento prevista per il fabbricato: R3

8.2 Interventi specifici ammessi:

- Fronti che costituiscono valore di insieme individuati con apposita grafia sulle tavole

8.3 Prescrizioni particolari: si raccomanda di affrontare il tema architettonico e formale anche in chiave contemporanea mantenendo come filo conduttore gli schemi tipologici, i materiali e le cromie della tradizione locale

8.4 Categoria di intervento prevista per gli spazi di pertinenza: Rp3

8.5 Interventi specifici ammessi:

8.6 Prescrizioni particolari: si raccomanda di affrontare il tema architettonico e formale anche in chiave contemporanea mantenendo come filo conduttore gli schemi tipologici, i materiali e le cromie della tradizione locale

SEZIONE 1: ANALISI DEL FABBRICATO

1. Caratteristiche identificative dell'edificio:

1.1 indirizzo e numero civico: viale Rovereto, 5

1.2 frazione/località: Mogno

1.3 comune catastale: Oltresarca

1.4 foglio mappa: 4

1.5.1 particella: .211/1

1.5.2 particelle aggregate:

1.6 data del rilievo: 20/10/2014

Estratto ortofoto



Estratto catastale



<p>2. Caratteristiche generali del fabbricato:</p> <p>2.1 numero piani fuori terra: 1</p> <p>2.2 numero piani semi/interrati: 0</p> <p>2.3 presenza di cornici: n. 0 materiale: ---</p> <p>2.4 presenza scale esterne: n. 0 materiale: ---</p> <p>2.5 presenza elementi aggettanti: n. 0 materiale: ---</p> <p>2.6.0 materiale serramenti: pvc</p> <p>2.6 tipologia elementi oscuranti: no materiale: ---</p> <p>2.7 materiale di finitura delle facciate: intonaco</p> <p>2.8 elementi decorativi in facciata: ---</p> <p>2.9 materiale di finitura della copertura/tetto: ---</p> <p>2.10 finitura sottogronda: calcestruzzo</p> <p>2.11 presenza elementi decorativi sottogronda e tetto: no</p> <p>2.12 stato di conservazione facciate: buono</p> <p>2.13 stato di conservazione copertura/tetto: buono</p>	<p><i>Materiali</i> <i>P - pietra</i> <i>I - intonaco</i> <i>C - calcestruzzo</i> <i>L - legno</i> <i>F - ferro/acciaio</i></p> <p><i>Elementi decorativi</i> <i>F - foro rilevante</i> <i>CP - capitello</i> <i>T - targhe commemorative</i> <i>D - dipinti/affreschi</i> <i>L - lesena</i> <i>M - cornici marcapiano</i></p>
<p>3. Utilizzo dell'edificio:</p> <p>3.1 piano terra: garage</p> <p>3.2 primo piano: ---</p> <p>3.3 secondo piano: ---</p> <p>3.4 terzo piano: ---</p> <p>3.5 sottotetto: ---</p>	<p><i>Utilizzi</i> <i>R - residenza</i> <i>U - uffici</i> <i>N - negozi</i> <i>C - edificio religioso</i></p>
<p>4. Caratteristiche degli spazi di pertinenza:</p> <p>4.1 tipologia dello spazio di pertinenza: ---</p> <p>4.2 utilizzo dello spazio di pertinenza: ---</p>	<p><i>Pertinenze/utilizzi</i> <i>C - cortile</i> <i>P - parcheggio</i> <i>G - giardino</i> <i>O - orto</i> <i>T - tettoia</i> <i>B - barchessa</i> <i>D - deposito</i> <i>AP - altre pertinenze</i></p>
<p>5. Vincoli:</p> <p>5.1 codice identificativo della Soprintendenza ai beni culturali:</p> <p>5.2 tipo di vincolo dato dalla Soprintendenza: ---</p> <p>5.3 altri vincoli:</p>	
NOTE: ---	

6. Fotografie edifici:

Estratto catastale con indicazione punti di scatto

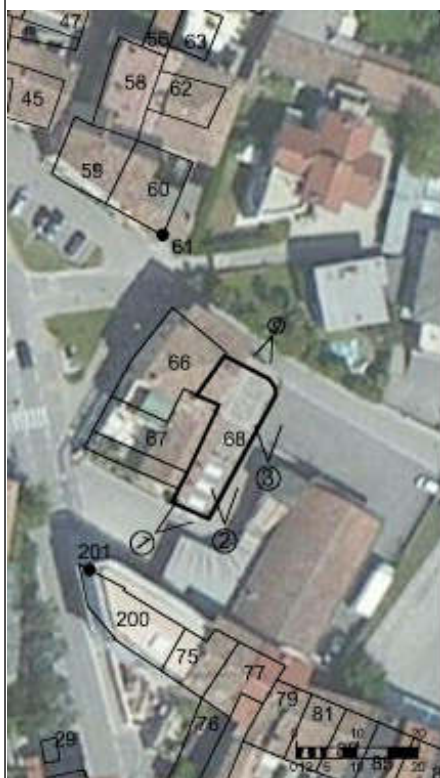


Foto 1



Foto 2



Foto 3



7. Fotografie di particolari di rilievo:

Foto 4



Foto 5



SEZIONE 8: PREVISIONI NORMATIVE

8. Indicazioni normative:

8.1 Categoria di intervento prevista per il fabbricato: R3

8.2 Interventi specifici ammessi:

- Fronti che costituiscono valore di insieme individuati con apposita grafia sulle tavole
- art.105 L.P.4 agosto 2015 n.15 NON APPLICABILE
- Non sono ammessi aumenti volumetrici

8.3 Prescrizioni particolari: si raccomanda di affrontare il tema architettonico e formale anche in chiave contemporanea mantenendo come filo conduttore gli schemi tipologici, i materiali e le cromie della tradizione locale

8.4 Categoria di intervento prevista per gli spazi di pertinenza: Rp3

8.5 Interventi specifici ammessi:

8.6 Prescrizioni particolari: si raccomanda di affrontare il tema architettonico e formale anche in chiave contemporanea mantenendo come filo conduttore gli schemi tipologici, i materiali e le cromie della tradizione locale

SEZIONE 1: ANALISI DEL FABBRICATO

1. Caratteristiche identificative dell'edificio:

- 1.1 indirizzo e numero civico: via Rovereto, 1
- 1.2 frazione/località: Mogno
- 1.3 comune catastale: Oltresarca
- 1.4 foglio mappa: 4
- 1.5.1 particella: .216/1
- 1.5.2 particelle aggregate:
- 1.6 data del rilievo: 20/10/2014

Estratto ortofoto



Estratto catastale



<p>2. Caratteristiche generali del fabbricato:</p> <p>2.1 numero piani fuori terra: 4</p> <p>2.2 numero piani semi/interrati: 0</p> <p>2.3 presenza di cornici: n. 1 materiale: pietra</p> <p>2.4 presenza scale esterne: n. 0 materiale: ---</p> <p>2.5 presenza elementi aggettanti: n. 4 materiale: calcestruzzo</p> <p>2.6.0 materiale serramenti: legno</p> <p>2.6 tipologia elementi oscuranti: scuri materiale: legno</p> <p>2.7 materiale di finitura delle facciate: intonaco</p> <p>2.8 elementi decorativi in facciata: foro rilevante</p> <p>2.9 materiale di finitura della copertura/tetto: cotto</p> <p>2.10 finitura sottogronda: legno</p> <p>2.11 presenza elementi decorativi sottogronda e tetto: no</p> <p>2.12 stato di conservazione facciate: buono</p> <p>2.13 stato di conservazione copertura/tetto: buono</p>	<p><i>Materiali</i> <i>P - pietra</i> <i>I - intonaco</i> <i>C - calcestruzzo</i> <i>L - legno</i> <i>F - ferro/acciaio</i></p> <p><i>Elementi decorativi</i> <i>F - foro rilevante</i> <i>CP - capitello</i> <i>T - targhe commemorative</i> <i>D - dipinti/affreschi</i> <i>L - lesena</i> <i>M - cornici marcapiano</i></p>
<p>3. Utilizzo dell'edificio:</p> <p>3.1 piano terra: residenza</p> <p>3.2 primo piano: residenza</p> <p>3.3 secondo piano: residenza</p> <p>3.4 terzo piano: ---</p> <p>3.5 sottotetto: residenza</p>	<p><i>Utilizzi</i> <i>R - residenza</i> <i>U - uffici</i> <i>N - negozi</i> <i>C - edificio religioso</i></p>
<p>4. Caratteristiche degli spazi di pertinenza:</p> <p>4.1 tipologia dello spazio di pertinenza: cortile</p> <p>4.2 utilizzo dello spazio di pertinenza: cortile</p>	<p><i>Pertinenze/utilizzi</i> <i>C - cortile</i> <i>P - parcheggio</i> <i>G - giardino</i> <i>O - orto</i> <i>T - tettoia</i> <i>B - barchessa</i> <i>D - deposito</i> <i>AP - altre pertinenze</i></p>
<p>5. Vincoli:</p> <p>5.1 codice identificativo della Soprintendenza ai beni culturali:</p> <p>5.2 tipo di vincolo dato dalla Soprintendenza: ---</p> <p>5.3 altri vincoli:</p>	
NOTE: ---	

6. Fotografie edifici:

Estratto catastale con indicazione punti di scatto



Foto 1



Foto 2



Foto 3



7. Fotografie di particolari di rilievo:

Foto 4



Foto 5



SEZIONE 8: PREVISIONI NORMATIVE

8. Indicazioni normative:

8.1 Categoria di intervento prevista per il fabbricato: R2

8.2 Interventi specifici ammessi:

- Fronti da riqualificare unitariamente individuati con apposita grafia sulle tavole

8.3 Prescrizioni particolari: si raccomanda l'utilizzo di materiali presenti nella tipologia locale evitando soluzioni che ne replichino l'aspetto

8.4 Categoria di intervento prevista per gli spazi di pertinenza: Rp3

8.5 Interventi specifici ammessi:

8.6 Prescrizioni particolari: si raccomanda di affrontare il tema architettonico e formale anche in chiave contemporanea mantenendo come filo conduttore gli schemi tipologici, i materiali e le cromie della tradizione locale

SEZIONE 1: ANALISI DEL FABBRICATO

1. Caratteristiche identificative dell'edificio:

- 1.1 indirizzo e numero civico: via Rovereto, 3
- 1.2 frazione/localit : Mogno
- 1.3 comune catastale: Oltresarca
- 1.4 foglio mappa: 4
- 1.5.1 particella: .216/3
- 1.5.2 particelle aggregate:
- 1.6 data del rilievo: 20/10/2014

Estratto ortofoto



Estratto catastale



<p>2. Caratteristiche generali del fabbricato:</p> <p>2.1 numero piani fuori terra: 1</p> <p>2.2 numero piani semi/interrati: 0</p> <p>2.3 presenza di cornici: n. 0 materiale: ---</p> <p>2.4 presenza scale esterne: n. 0 materiale: ---</p> <p>2.5 presenza elementi aggettanti: n. 0 materiale: ---</p> <p>2.6.0 materiale serramenti: legno</p> <p>2.6 tipologia elementi oscuranti: no materiale: ---</p> <p>2.7 materiale di finitura delle facciate: intonaco</p> <p>2.8 elementi decorativi in facciata: ---</p> <p>2.9 materiale di finitura della copertura/tetto: ---</p> <p>2.10 finitura sottogronda: calcestruzzo</p> <p>2.11 presenza elementi decorativi sottogronda e tetto: no</p> <p>2.12 stato di conservazione facciate: discreto</p> <p>2.13 stato di conservazione copertura/tetto: sufficiente</p>	<p><i>Materiali</i> <i>P - pietra</i> <i>I - intonaco</i> <i>C - calcestruzzo</i> <i>L - legno</i> <i>F - ferro/acciaio</i></p> <p><i>Elementi decorativi</i> <i>F - foro rilevante</i> <i>CP - capitello</i> <i>T - targhe commemorative</i> <i>D - dipinti/affreschi</i> <i>L - lesena</i> <i>M - cornici marcapiano</i></p>
<p>3. Utilizzo dell'edificio:</p> <p>3.1 piano terra: magazzino</p> <p>3.2 primo piano: ---</p> <p>3.3 secondo piano: ---</p> <p>3.4 terzo piano: ---</p> <p>3.5 sottotetto: ---</p>	<p><i>Utilizzi</i> <i>R - residenza</i> <i>U - uffici</i> <i>N - negozi</i> <i>C - edificio religioso</i></p>
<p>4. Caratteristiche degli spazi di pertinenza:</p> <p>4.1 tipologia dello spazio di pertinenza: cortile</p> <p>4.2 utilizzo dello spazio di pertinenza: cortile</p>	<p><i>Pertinenze/utilizzi</i> <i>C - cortile</i> <i>P - parcheggio</i> <i>G - giardino</i> <i>O - orto</i> <i>T - tettoia</i> <i>B - barchessa</i> <i>D - deposito</i> <i>AP - altre pertinenze</i></p>
<p>5. Vincoli:</p> <p>5.1 codice identificativo della Soprintendenza ai beni culturali:</p> <p>5.2 tipo di vincolo dato dalla Soprintendenza: ---</p> <p>5.3 altri vincoli:</p>	
NOTE: 1- 3.1 portale	

6. Fotografie edifici:

Estratto catastale con indicazione punti di scatto



Foto 1



Foto 2



Foto 3



7. Fotografie di particolari di rilievo:

Foto 4



Foto 5

SEZIONE 8: PREVISIONI NORMATIVE

8. Indicazioni normative:

8.1 Categoria di intervento prevista per il fabbricato: R3

8.2 Interventi specifici ammessi:

- Fronti che costituiscono valore di insieme individuati con apposita grafia sulle tavole
- art.105 L.P.4 agosto 2015 n.15 NON APPLICABILE
- Non sono ammessi gli interventi previsti dall'art. 11 bis comma 4b) delle N.T.A.

8.3 Prescrizioni particolari: si raccomanda di affrontare il tema architettonico e formale anche in chiave contemporanea mantenendo come filo conduttore gli schemi tipologici, i materiali e le cromie della tradizione locale

8.4 Categoria di intervento prevista per gli spazi di pertinenza: Rp3

8.5 Interventi specifici ammessi:

8.6 Prescrizioni particolari: si raccomanda di affrontare il tema architettonico e formale anche in chiave contemporanea mantenendo come filo conduttore gli schemi tipologici, i materiali e le cromie della tradizione locale

SEZIONE 1: ANALISI DEL FABBRICATO

1. Caratteristiche identificative dell'edificio:

- 1.1 indirizzo e numero civico: via Rovereto, 1
- 1.2 frazione/località: Mogno
- 1.3 comune catastale: Oltresarca
- 1.4 foglio mappa: 4
- 1.5.1 particella: .216/2
- 1.5.2 particelle aggregate:
- 1.6 data del rilievo: 20/10/2014

Estratto ortofoto



Estratto catastale



<p>2. Caratteristiche generali del fabbricato:</p> <p>2.1 numero piani fuori terra: 4</p> <p>2.2 numero piani semi/interrati: 0</p> <p>2.3 presenza di cornici: n. 1 materiale: pietra</p> <p>2.4 presenza scale esterne: n. 0 materiale: ---</p> <p>2.5 presenza elementi aggettanti: n. 4 materiale: calcestruzzo</p> <p>2.6.0 materiale serramenti: legno</p> <p>2.6 tipologia elementi oscuranti: scuri materiale: legno</p> <p>2.7 materiale di finitura delle facciate: intonaco</p> <p>2.8 elementi decorativi in facciata: foro rilevante</p> <p>2.9 materiale di finitura della copertura/tetto: cotto</p> <p>2.10 finitura sottogronda: legno</p> <p>2.11 presenza elementi decorativi sottogronda e tetto: no</p> <p>2.12 stato di conservazione facciate: buono</p> <p>2.13 stato di conservazione copertura/tetto: ottimo</p>	<p><i>Materiali</i> <i>P - pietra</i> <i>I - intonaco</i> <i>C - calcestruzzo</i> <i>L - legno</i> <i>F - ferro/acciaio</i></p> <p><i>Elementi decorativi</i> <i>F - foro rilevante</i> <i>CP - capitello</i> <i>T - targhe commemorative</i> <i>D - dipinti/affreschi</i> <i>L - lesena</i> <i>M - cornici marcapiano</i></p>
<p>3. Utilizzo dell'edificio:</p> <p>3.1 piano terra: residenza</p> <p>3.2 primo piano: residenza</p> <p>3.3 secondo piano: residenza</p> <p>3.4 terzo piano: ---</p> <p>3.5 sottotetto: residenza</p>	<p><i>Utilizzi</i> <i>R - residenza</i> <i>U - uffici</i> <i>N - negozi</i> <i>C - edificio religioso</i></p>
<p>4. Caratteristiche degli spazi di pertinenza:</p> <p>4.1 tipologia dello spazio di pertinenza: cortile</p> <p>4.2 utilizzo dello spazio di pertinenza: parcheggio</p>	<p><i>Pertinenze/utilizzi</i> <i>C - cortile</i> <i>P - parcheggio</i> <i>G - giardino</i> <i>O - orto</i> <i>T - tettoia</i> <i>B - barchessa</i> <i>D - deposito</i> <i>AP - altre pertinenze</i></p>
<p>5. Vincoli:</p> <p>5.1 codice identificativo della Soprintendenza ai beni culturali:</p> <p>5.2 tipo di vincolo dato dalla Soprintendenza: ---</p> <p>5.3 altri vincoli:</p>	
NOTE: 1- 2.5 aggetti legno	

6. Fotografie edifici:

Estratto catastale con indicazione punti di scatto



Foto 1



Foto 2



Foto 3

7. Fotografie di particolari di rilievo:

Foto 4



Foto 5

SEZIONE 8: PREVISIONI NORMATIVE

8. Indicazioni normative:

8.1 Categoria di intervento prevista per il fabbricato: R2

8.2 Interventi specifici ammessi:

- Fronti da riqualificare unitariamente individuati con apposita grafia sulle tavole

8.3 Prescrizioni particolari: si raccomanda l'utilizzo di materiali presenti nella tipologia locale evitando soluzioni che ne replichino l'aspetto

8.4 Categoria di intervento prevista per gli spazi di pertinenza: Rp3

8.5 Interventi specifici ammessi:

8.6 Prescrizioni particolari: si raccomanda di affrontare il tema architettonico e formale anche in chiave contemporanea mantenendo come filo conduttore gli schemi tipologici, i materiali e le cromie della tradizione locale

SEZIONE 1: ANALISI DEL FABBRICATO

1. Caratteristiche identificative dell'edificio:

- 1.1 indirizzo e numero civico: via Rovereto, 3
- 1.2 frazione/località: Mogno
- 1.3 comune catastale: Oltresarca
- 1.4 foglio mappa: 4
- 1.5.1 particella: .216/3
- 1.5.2 particelle aggregate:
- 1.6 data del rilievo: 20/10/2014

Estratto ortofoto



Estratto catastale



<p>2. Caratteristiche generali del fabbricato:</p> <p>2.1 numero piani fuori terra: 4</p> <p>2.2 numero piani semi/interrati: 0</p> <p>2.3 presenza di cornici: n. 1 materiale: intonaco</p> <p>2.4 presenza scale esterne: n. 2 materiale: legno</p> <p>2.5 presenza elementi aggettanti: n. 2 materiale: calcestruzzo</p> <p>2.6.0 materiale serramenti: legno</p> <p>2.6 tipologia elementi oscuranti: scuri materiale: legno</p> <p>2.7 materiale di finitura delle facciate: intonaco</p> <p>2.8 elementi decorativi in facciata: ---</p> <p>2.9 materiale di finitura della copertura/tetto: cemento</p> <p>2.10 finitura sottogronda: intonaco</p> <p>2.11 presenza elementi decorativi sottogronda e tetto: no</p> <p>2.12 stato di conservazione facciate: sufficiente</p> <p>2.13 stato di conservazione copertura/tetto: discreto</p>	<p><i>Materiali</i> <i>P - pietra</i> <i>I - intonaco</i> <i>C - calcestruzzo</i> <i>L - legno</i> <i>F - ferro/acciaio</i></p> <p><i>Elementi decorativi</i> <i>F - foro rilevante</i> <i>CP - capitello</i> <i>T - targhe commemorative</i> <i>D - dipinti/affreschi</i> <i>L - lesena</i> <i>M - cornici marcapiano</i></p>
<p>3. Utilizzo dell'edificio:</p> <p>3.1 piano terra: residenza</p> <p>3.2 primo piano: residenza</p> <p>3.3 secondo piano: residenza</p> <p>3.4 terzo piano: ---</p> <p>3.5 sottotetto: residenza</p>	<p><i>Utilizzi</i> <i>R - residenza</i> <i>U - uffici</i> <i>N - negozi</i> <i>C - edificio religioso</i></p>
<p>4. Caratteristiche degli spazi di pertinenza:</p> <p>4.1 tipologia dello spazio di pertinenza: cortile</p> <p>4.2 utilizzo dello spazio di pertinenza: deposito</p>	<p><i>Pertinenze/utilizzi</i> <i>C - cortile</i> <i>P - parcheggio</i> <i>G - giardino</i> <i>O - orto</i> <i>T - tettoia</i> <i>B - barchessa</i> <i>D - deposito</i> <i>AP - altre pertinenze</i></p>
<p>5. Vincoli:</p> <p>5.1 codice identificativo della Soprintendenza ai beni culturali:</p> <p>5.2 tipo di vincolo dato dalla Soprintendenza: ---</p> <p>5.3 altri vincoli:</p>	
<p>NOTE: 1- 2.3 cornice pietra 2- 2.5 aggetto legno 3- 2.6 tapparelle legno</p>	

6. Fotografie edifici:

Estratto catastale con indicazione punti di scatto



Foto 1



Foto 2



Foto 3



7. Fotografie di particolari di rilievo:

Foto 4



Foto 5

**SEZIONE 8: PREVISIONI NORMATIVE**

8. Indicazioni normative:

8.1 Categoria di intervento prevista per il fabbricato: R3

8.2 Interventi specifici ammessi:

- Fronti che costituiscono valore di insieme individuati con apposita grafia sulle tavole

8.3 Prescrizioni particolari: si raccomanda di affrontare il tema architettonico e formale anche in chiave contemporanea mantenendo come filo conduttore gli schemi tipologici, i materiali e le cromie della tradizione locale

8.4 Categoria di intervento prevista per gli spazi di pertinenza: Rp3

8.5 Interventi specifici ammessi:

8.6 Prescrizioni particolari: si raccomanda di affrontare il tema architettonico e formale anche in chiave contemporanea mantenendo come filo conduttore gli schemi tipologici, i materiali e le cromie della tradizione locale

SEZIONE 1: ANALISI DEL FABBRICATO

1. Caratteristiche identificative dell'edificio:

1.1 indirizzo e numero civico: via della Provvidenza, 5

1.2 frazione/località: Mogno

1.3 comune catastale: Oltresarca

1.4 foglio mappa: 4

1.5.1 particella: .217/1

1.5.2 particelle aggregate:

1.6 data del rilievo: 20/10/2014

Estratto ortofoto



Estratto catastale



<p>2. Caratteristiche generali del fabbricato:</p> <p>2.1 numero piani fuori terra: 4</p> <p>2.2 numero piani semi/interrati: 0</p> <p>2.3 presenza di cornici: n. 0 materiale: ---</p> <p>2.4 presenza scale esterne: n. 1 materiale: calcestruzzo</p> <p>2.5 presenza elementi aggettanti: n. 3 materiale: calcestruzzo</p> <p>2.6.0 materiale serramenti: legno</p> <p>2.6 tipologia elementi oscuranti: scuri materiale: legno</p> <p>2.7 materiale di finitura delle facciate: intonaco</p> <p>2.8 elementi decorativi in facciata: foro rilevante</p> <p>2.9 materiale di finitura della copertura/tetto: cotto</p> <p>2.10 finitura sottogronda: legno</p> <p>2.11 presenza elementi decorativi sottogronda e tetto: no</p> <p>2.12 stato di conservazione facciate: sufficiente</p> <p>2.13 stato di conservazione copertura/tetto: discreto</p>	<p><i>Materiali</i> <i>P - pietra</i> <i>I - intonaco</i> <i>C - calcestruzzo</i> <i>L - legno</i> <i>F - ferro/acciaio</i></p> <p><i>Elementi decorativi</i> <i>F - foro rilevante</i> <i>CP - capitello</i> <i>T - targhe commemorative</i> <i>D - dipinti/affreschi</i> <i>L - lesena</i> <i>M - cornici marcapiano</i></p>
<p>3. Utilizzo dell'edificio:</p> <p>3.1 piano terra: residenza</p> <p>3.2 primo piano: residenza</p> <p>3.3 secondo piano: residenza</p> <p>3.4 terzo piano: residenza</p> <p>3.5 sottotetto: ---</p>	<p><i>Utilizzi</i> <i>R - residenza</i> <i>U - uffici</i> <i>N - negozi</i> <i>C - edificio religioso</i></p>
<p>4. Caratteristiche degli spazi di pertinenza:</p> <p>4.1 tipologia dello spazio di pertinenza: cortile</p> <p>4.2 utilizzo dello spazio di pertinenza: parcheggio</p>	<p><i>Pertinenze/utilizzi</i> <i>C - cortile</i> <i>P - parcheggio</i> <i>G - giardino</i> <i>O - orto</i> <i>T - tettoia</i> <i>B - barchessa</i> <i>D - deposito</i> <i>AP - altre pertinenze</i></p>
<p>5. Vincoli:</p> <p>5.1 codice identificativo della Soprintendenza ai beni culturali:</p> <p>5.2 tipo di vincolo dato dalla Soprintendenza:</p> <p>5.3 altri vincoli:</p>	
NOTE: 1- cantiere	

6. Fotografie edifici:

Estratto catastale con indicazione punti di scatto



Foto 1



Foto 2



Foto 3



7. Fotografie di particolari di rilievo:

Foto 4



Foto 5



SEZIONE 8: PREVISIONI NORMATIVE

8. Indicazioni normative:

8.1 Categoria di intervento prevista per il fabbricato: R2

8.2 Interventi specifici ammessi:

- Fronti da riqualificare unitariamente individuati con apposita grafia sulle tavole

8.3 Prescrizioni particolari: si raccomanda l'utilizzo di materiali presenti nella tipologia locale evitando soluzioni che ne replichino l'aspetto

8.4 Categoria di intervento prevista per gli spazi di pertinenza: Rp2

8.5 Interventi specifici ammessi:

8.6 Prescrizioni particolari: si raccomanda di affrontare il tema architettonico e formale anche in chiave contemporanea mantenendo come filo conduttore gli schemi tipologici, i materiali e le cromie della tradizione locale

SEZIONE 1: ANALISI DEL FABBRICATO

1. Caratteristiche identificative dell'edificio:

1.1 indirizzo e numero civico: via della Provvidenza, 7

1.2 frazione/località: Mogne

1.3 comune catastale: Oltresarca

1.4 foglio mappa: 4

1.5.1 particella: .217/2

1.5.2 particelle aggregate:

1.6 data del rilievo: 20/10/2014

Estratto ortofoto



<p>2. Caratteristiche generali del fabbricato:</p> <p>2.1 numero piani fuori terra: 1</p> <p>2.2 numero piani semi/interrati: 0</p> <p>2.3 presenza di cornici: n. 1 materiale: pietra</p> <p>2.4 presenza scale esterne: n. 0 materiale: ---</p> <p>2.5 presenza elementi aggettanti: n. 0 materiale: ---</p> <p>2.6.0 materiale serramenti: legno</p> <p>2.6 tipologia elementi oscuranti: no materiale: ---</p> <p>2.7 materiale di finitura delle facciate: intonaco</p> <p>2.8 elementi decorativi in facciata: foro rilevante</p> <p>2.9 materiale di finitura della copertura/tetto: ---</p> <p>2.10 finitura sottogronda: calcestruzzo</p> <p>2.11 presenza elementi decorativi sottogronda e tetto: no</p> <p>2.12 stato di conservazione facciate: discreto</p> <p>2.13 stato di conservazione copertura/tetto: discreto</p>	<p><i>Materiali</i> <i>P - pietra</i> <i>I - intonaco</i> <i>C - calcestruzzo</i> <i>L - legno</i> <i>F - ferro/acciaio</i></p> <p><i>Elementi decorativi</i> <i>F - foro rilevante</i> <i>CP - capitello</i> <i>T - targhe commemorative</i> <i>D - dipinti/affreschi</i> <i>L - lesena</i> <i>M - cornici marcapiano</i></p>
<p>3. Utilizzo dell'edificio:</p> <p>3.1 piano terra: ---</p> <p>3.2 primo piano: ---</p> <p>3.3 secondo piano: ---</p> <p>3.4 terzo piano: ---</p> <p>3.5 sottotetto: ---</p>	<p><i>Utilizzi</i> <i>R - residenza</i> <i>U - uffici</i> <i>N - negozi</i> <i>C - edificio religioso</i></p>
<p>4. Caratteristiche degli spazi di pertinenza:</p> <p>4.1 tipologia dello spazio di pertinenza: cortile</p> <p>4.2 utilizzo dello spazio di pertinenza: cortile</p>	<p><i>Pertinenze/utilizzi</i> <i>C - cortile</i> <i>P - parcheggio</i> <i>G - giardino</i> <i>O - orto</i> <i>T - tettoia</i> <i>B - barchessa</i> <i>D - deposito</i> <i>AP - altre pertinenze</i></p>
<p>5. Vincoli:</p> <p>5.1 codice identificativo della Soprintendenza ai beni culturali:</p> <p>5.2 tipo di vincolo dato dalla Soprintendenza: ---</p> <p>5.3 altri vincoli:</p>	
NOTE: 1- 3.1 portale	

6. Fotografie edifici:

Estratto catastale con indicazione punti di scatto



Foto 1



Foto 2



Foto 3



7. Fotografie di particolari di rilievo:

Foto 4



Foto 5

**SEZIONE 8: PREVISIONI NORMATIVE**

8. Indicazioni normative:

8.1 Categoria di intervento prevista per il fabbricato: R2

8.2 Interventi specifici ammessi:

- Fronti che costituiscono valore di insieme individuati con apposita grafia sulle tavole

8.3 Prescrizioni particolari: si raccomanda l'utilizzo di materiali presenti nella tipologia locale evitando soluzioni che ne replichino l'aspetto

8.4 Categoria di intervento prevista per gli spazi di pertinenza: Rp3

8.5 Interventi specifici ammessi:

8.6 Prescrizioni particolari: si raccomanda di affrontare il tema architettonico e formale anche in chiave contemporanea mantenendo come filo conduttore gli schemi tipologici, i materiali e le cromie della tradizione locale

SEZIONE 1: ANALISI DEL FABBRICATO

1. Caratteristiche identificative dell'edificio:

1.1 indirizzo e numero civico: via della Provvidenza, 7

1.2 frazione/località: Mogno

1.3 comune catastale: Oltresarca

1.4 foglio mappa: 4

1.5.1 particella: .217/2

1.5.2 particelle aggregate:

1.6 data del rilievo: 20/10/2014

Estratto ortofoto



Estratto catastale



<p>2. Caratteristiche generali del fabbricato:</p> <p>2.1 numero piani fuori terra: 4</p> <p>2.2 numero piani semi/interrati: 0</p> <p>2.3 presenza di cornici: n. 1 materiale: pietra</p> <p>2.4 presenza scale esterne: n. 0 materiale: ---</p> <p>2.5 presenza elementi aggettanti: n. 1 materiale: legno</p> <p>2.6.0 materiale serramenti: legno</p> <p>2.6 tipologia elementi oscuranti: scuri materiale: legno</p> <p>2.7 materiale di finitura delle facciate: intonaco</p> <p>2.8 elementi decorativi in facciata: ---</p> <p>2.9 materiale di finitura della copertura/tetto: cotto</p> <p>2.10 finitura sottogronda: legno</p> <p>2.11 presenza elementi decorativi sottogronda e tetto: no</p> <p>2.12 stato di conservazione facciate: degradato</p> <p>2.13 stato di conservazione copertura/tetto: degradato</p>	<p><i>Materiali</i> <i>P - pietra</i> <i>I - intonaco</i> <i>C - calcestruzzo</i> <i>L - legno</i> <i>F - ferro/acciaio</i></p> <p><i>Elementi decorativi</i> <i>F - foro rilevante</i> <i>CP - capitello</i> <i>T - targhe commemorative</i> <i>D - dipinti/affreschi</i> <i>L - lesena</i> <i>M - cornici marcapiano</i></p>
<p>3. Utilizzo dell'edificio:</p> <p>3.1 piano terra: residenza</p> <p>3.2 primo piano: residenza</p> <p>3.3 secondo piano: residenza</p> <p>3.4 terzo piano: residenza</p> <p>3.5 sottotetto: ---</p>	<p><i>Utilizzi</i> <i>R - residenza</i> <i>U - uffici</i> <i>N - negozi</i> <i>C - edificio religioso</i></p>
<p>4. Caratteristiche degli spazi di pertinenza:</p> <p>4.1 tipologia dello spazio di pertinenza: cortile</p> <p>4.2 utilizzo dello spazio di pertinenza: parcheggio</p>	<p><i>Pertinenze/utilizzi</i> <i>C - cortile</i> <i>P - parcheggio</i> <i>G - giardino</i> <i>O - orto</i> <i>T - tettoia</i> <i>B - barchessa</i> <i>D - deposito</i> <i>AP - altre pertinenze</i></p>
<p>5. Vincoli:</p> <p>5.1 codice identificativo della Soprintendenza ai beni culturali:</p> <p>5.2 tipo di vincolo dato dalla Soprintendenza: ---</p> <p>5.3 altri vincoli:</p>	
NOTE: 1- 2.7 finitura pietra (soprelevazione)	

6. Fotografie edifici:

Estratto catastale con indicazione punti di scatto



Foto 1

Foto 2

Foto 3



7. Fotografie di particolari di rilievo:

Foto 4

Foto 5



SEZIONE 8: PREVISIONI NORMATIVE

8. Indicazioni normative:

8.1 Categoria di intervento prevista per il fabbricato: R2

8.2 Interventi specifici ammessi:

- Fronti da riqualificare unitariamente individuati con apposita grafia sulle tavole

8.3 Prescrizioni particolari: si raccomanda l'utilizzo di materiali presenti nella tipologia locale evitando soluzioni che ne replichino l'aspetto

8.4 Categoria di intervento prevista per gli spazi di pertinenza: Rp3

8.5 Interventi specifici ammessi:

8.6 Prescrizioni particolari: si raccomanda di affrontare il tema architettonico e formale anche in chiave contemporanea mantenendo come filo conduttore gli schemi tipologici, i materiali e le cromie della tradizione locale

SEZIONE 1: ANALISI DEL FABBRICATO

1. Caratteristiche identificative dell'edificio:

1.1 indirizzo e numero civico: via della Provvidenza, 9

1.2 frazione/località: Mogno

1.3 comune catastale: Oltresarca

1.4 foglio mappa: 4

1.5.1 particella: .218

1.5.2 particelle aggregate:

1.6 data del rilievo: 20/10/2014

Estratto ortofoto



Estratto catastale



<p>2. Caratteristiche generali del fabbricato:</p> <p>2.1 numero piani fuori terra: 4</p> <p>2.2 numero piani semi/interrati: 0</p> <p>2.3 presenza di cornici: n. 0 materiale: pietra</p> <p>2.4 presenza scale esterne: n. 0 materiale: ---</p> <p>2.5 presenza elementi aggettanti: n. 3 materiale: calcestruzzo</p> <p>2.6.0 materiale serramenti: legno</p> <p>2.6 tipologia elementi oscuranti: scuri materiale: legno</p> <p>2.7 materiale di finitura delle facciate: intonaco</p> <p>2.8 elementi decorativi in facciata: ---</p> <p>2.9 materiale di finitura della copertura/tetto: cotto</p> <p>2.10 finitura sottogronda: legno</p> <p>2.11 presenza elementi decorativi sottogronda e tetto: no</p> <p>2.12 stato di conservazione facciate: buono</p> <p>2.13 stato di conservazione copertura/tetto: buono</p>	<p><i>Materiali</i> <i>P - pietra</i> <i>I - intonaco</i> <i>C - calcestruzzo</i> <i>L - legno</i> <i>F - ferro/acciaio</i></p> <p><i>Elementi decorativi</i> <i>F - foro rilevante</i> <i>CP - capitello</i> <i>T - targhe commemorative</i> <i>D - dipinti/affreschi</i> <i>L - lesena</i> <i>M - cornici marcapiano</i></p>
<p>3. Utilizzo dell'edificio:</p> <p>3.1 piano terra: residenza</p> <p>3.2 primo piano: residenza</p> <p>3.3 secondo piano: residenza</p> <p>3.4 terzo piano: ---</p> <p>3.5 sottotetto: residenza</p>	<p><i>Utilizzi</i> <i>R - residenza</i> <i>U - uffici</i> <i>N - negozi</i> <i>C - edificio religioso</i></p>
<p>4. Caratteristiche degli spazi di pertinenza:</p> <p>4.1 tipologia dello spazio di pertinenza: cortile</p> <p>4.2 utilizzo dello spazio di pertinenza: parcheggio</p>	<p><i>Pertinenze/utilizzi</i> <i>C - cortile</i> <i>P - parcheggio</i> <i>G - giardino</i> <i>O - orto</i> <i>T - tettoia</i> <i>B - barchessa</i> <i>D - deposito</i> <i>AP - altre pertinenze</i></p>
<p>5. Vincoli:</p> <p>5.1 codice identificativo della Soprintendenza ai beni culturali:</p> <p>5.2 tipo di vincolo dato dalla Soprintendenza: ---</p> <p>5.3 altri vincoli:</p>	
NOTE: ---	

6. Fotografie edifici:

Estratto catastale con indicazione punti di scatto



Foto 1



Foto 2

Foto 3



7. Fotografie di particolari di rilievo:

Foto 4



Foto 5

SEZIONE 8: PREVISIONI NORMATIVE

8. Indicazioni normative:

8.1 Categoria di intervento prevista per il fabbricato: R2

8.2 Interventi specifici ammessi:

- Fronti da riqualificare unitariamente individuati con apposita grafia sulle tavole

8.3 Prescrizioni particolari: si raccomanda l'utilizzo di materiali presenti nella tipologia locale evitando soluzioni che ne replichino l'aspetto

8.4 Categoria di intervento prevista per gli spazi di pertinenza: Rp3

8.5 Interventi specifici ammessi:

8.6 Prescrizioni particolari: si raccomanda di affrontare il tema architettonico e formale anche in chiave contemporanea mantenendo come filo conduttore gli schemi tipologici, i materiali e le cromie della tradizione locale

SEZIONE 1: ANALISI DEL FABBRICATO

1. Caratteristiche identificative dell'edificio:

1.1 indirizzo e numero civico: via della Provvidenza, 11

1.2 frazione/località: Mogno

1.3 comune catastale: Oltresarca

1.4 foglio mappa: 4

1.5.1 particella: .219

1.5.2 particelle aggregate:

1.6 data del rilievo: 20/10/2014

Estratto ortofoto



Estratto catastale



<p>2. Caratteristiche generali del fabbricato:</p> <p>2.1 numero piani fuori terra: 1</p> <p>2.2 numero piani semi/interrati: 0</p> <p>2.3 presenza di cornici: n. 1 materiale: pietra</p> <p>2.4 presenza scale esterne: n. 0 materiale: ---</p> <p>2.5 presenza elementi aggettanti: n. 0 materiale: ---</p> <p>2.6.0 materiale serramenti: legno</p> <p>2.6 tipologia elementi oscuranti: no materiale: ---</p> <p>2.7 materiale di finitura delle facciate: pietra</p> <p>2.8 elementi decorativi in facciata: foro rilevante</p> <p>2.9 materiale di finitura della copertura/tetto: cotto</p> <p>2.10 finitura sottogronda: pietra</p> <p>2.11 presenza elementi decorativi sottogronda e tetto: no</p> <p>2.12 stato di conservazione facciate: buono</p> <p>2.13 stato di conservazione copertura/tetto: discreto</p>	<p><i>Materiali</i> <i>P - pietra</i> <i>I - intonaco</i> <i>C - calcestruzzo</i> <i>L - legno</i> <i>F - ferro/acciaio</i></p> <p><i>Elementi decorativi</i> <i>F - foro rilevante</i> <i>CP - capitello</i> <i>T - targhe commemorative</i> <i>D - dipinti/affreschi</i> <i>L - lesena</i> <i>M - cornici marcapiano</i></p>
<p>3. Utilizzo dell'edificio:</p> <p>3.1 piano terra: ---</p> <p>3.2 primo piano: ---</p> <p>3.3 secondo piano: ---</p> <p>3.4 terzo piano: ---</p> <p>3.5 sottotetto: ---</p>	<p><i>Utilizzi</i> <i>R - residenza</i> <i>U - uffici</i> <i>N - negozi</i> <i>C - edificio religioso</i></p>
<p>4. Caratteristiche degli spazi di pertinenza:</p> <p>4.1 tipologia dello spazio di pertinenza: cortile</p> <p>4.2 utilizzo dello spazio di pertinenza: cortile</p>	<p><i>Pertinenze/utilizzi</i> <i>C - cortile</i> <i>P - parcheggio</i> <i>G - giardino</i> <i>O - orto</i> <i>T - tettoia</i> <i>B - barchessa</i> <i>D - deposito</i> <i>AP - altre pertinenze</i></p>
<p>5. Vincoli:</p> <p>5.1 codice identificativo della Soprintendenza ai beni culturali:</p> <p>5.2 tipo di vincolo dato dalla Soprintendenza: ---</p> <p>5.3 altri vincoli:</p>	
NOTE: 1- 3.1 portale	

6. Fotografie edifici:

Estratto catastale con indicazione punti di scatto



Foto 1



Foto 2



Foto 3




7. Fotografie di particolari di rilievo:

Foto 4



Foto 5

**SEZIONE 8: PREVISIONI NORMATIVE**

8. Indicazioni normative:

8.1 Categoria di intervento prevista per il fabbricato: R2

8.2 Interventi specifici ammessi:

- Fronti che costituiscono valore di insieme individuati con apposita grafia sulle tavole

8.3 Prescrizioni particolari: si raccomanda l'utilizzo di materiali presenti nella tipologia locale evitando soluzioni che ne replichino l'aspetto

8.4 Categoria di intervento prevista per gli spazi di pertinenza: Rp2

8.5 Interventi specifici ammessi:

8.6 Prescrizioni particolari: si raccomanda di affrontare il tema architettonico e formale anche in chiave contemporanea mantenendo come filo conduttore gli schemi tipologici, i materiali e le cromie della tradizione locale

SEZIONE 1: ANALISI DEL FABBRICATO

1. Caratteristiche identificative dell'edificio:

1.1 indirizzo e numero civico: via della Provvidenza, 11

1.2 frazione/località: Mogno

1.3 comune catastale: Oltresarca

1.4 foglio mappa: 4

1.5.1 particella: .219

1.5.2 particelle aggregate:

1.6 data del rilievo: 20/10/2014

Estratto ortofoto



Estratto catastale



<p>2. Caratteristiche generali del fabbricato:</p> <p>2.1 numero piani fuori terra: 2</p> <p>2.2 numero piani semi/interrati: 0</p> <p>2.3 presenza di cornici: n. 0 materiale: ---</p> <p>2.4 presenza scale esterne: n. 0 materiale: ---</p> <p>2.5 presenza elementi aggettanti: n. 0 materiale: ---</p> <p>2.6.0 materiale serramenti: pvc</p> <p>2.6 tipologia elementi oscuranti: no materiale: ---</p> <p>2.7 materiale di finitura delle facciate: intonaco</p> <p>2.8 elementi decorativi in facciata: ---</p> <p>2.9 materiale di finitura della copertura/tetto: cotto</p> <p>2.10 finitura sottogronda: legno</p> <p>2.11 presenza elementi decorativi sottogronda e tetto: no</p> <p>2.12 stato di conservazione facciate: buono</p> <p>2.13 stato di conservazione copertura/tetto: buono</p>	<p><i>Materiali</i> <i>P - pietra</i> <i>I - intonaco</i> <i>C - calcestruzzo</i> <i>L - legno</i> <i>F - ferro/acciaio</i></p> <p><i>Elementi decorativi</i> <i>F - foro rilevante</i> <i>CP - capitello</i> <i>T - targhe commemorative</i> <i>D - dipinti/affreschi</i> <i>L - lesena</i> <i>M - cornici marcapiano</i></p>
<p>3. Utilizzo dell'edificio:</p> <p>3.1 piano terra: residenza</p> <p>3.2 primo piano: ---</p> <p>3.3 secondo piano: ---</p> <p>3.4 terzo piano: ---</p> <p>3.5 sottotetto: residenza</p>	<p><i>Utilizzi</i> <i>R - residenza</i> <i>U - uffici</i> <i>N - negozi</i> <i>C - edificio religioso</i></p>
<p>4. Caratteristiche degli spazi di pertinenza:</p> <p>4.1 tipologia dello spazio di pertinenza: cortile</p> <p>4.2 utilizzo dello spazio di pertinenza: cortile</p>	<p><i>Pertinenze/utilizzi</i> <i>C - cortile</i> <i>P - parcheggio</i> <i>G - giardino</i> <i>O - orto</i> <i>T - tettoia</i> <i>B - barchessa</i> <i>D - deposito</i> <i>AP - altre pertinenze</i></p>
<p>5. Vincoli:</p> <p>5.1 codice identificativo della Soprintendenza ai beni culturali:</p> <p>5.2 tipo di vincolo dato dalla Soprintendenza: ---</p> <p>5.3 altri vincoli:</p>	
NOTE: ---	

6. Fotografie edifici:

Estratto catastale con indicazione punti di scatto

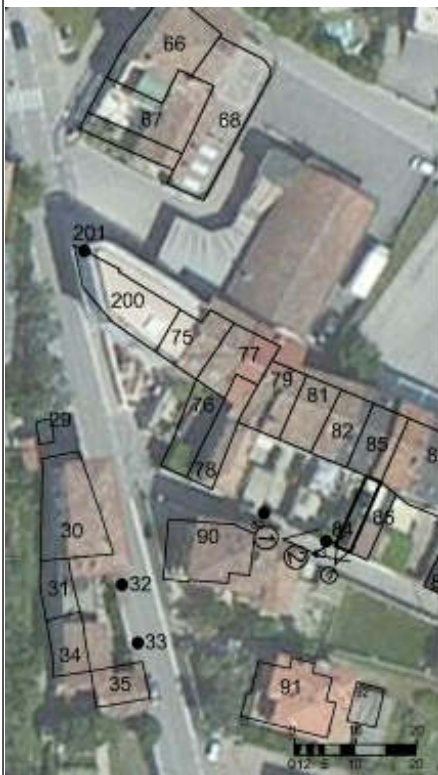


Foto 1



Foto 2



Foto 3

7. Fotografie di particolari di rilievo:

Foto 4



Foto 5

SEZIONE 8: PREVISIONI NORMATIVE

8. Indicazioni normative:

8.1 Categoria di intervento prevista per il fabbricato: R3

8.2 Interventi specifici ammessi:

- Fronti che costituiscono valore di insieme individuati con apposita grafia sulle tavole

8.3 Prescrizioni particolari: si raccomanda di affrontare il tema architettonico e formale anche in chiave contemporanea mantenendo come filo conduttore gli schemi tipologici, i materiali e le cromie della tradizione locale

8.4 Categoria di intervento prevista per gli spazi di pertinenza: Rp2

8.5 Interventi specifici ammessi:

8.6 Prescrizioni particolari: si raccomanda di affrontare il tema architettonico e formale anche in chiave contemporanea mantenendo come filo conduttore gli schemi tipologici, i materiali e le cromie della tradizione locale

SEZIONE 1: ANALISI DEL FABBRICATO

1. Caratteristiche identificative dell'edificio:

1.1 indirizzo e numero civico: via della Provvidenza, 11

1.2 frazione/località: Mogno

1.3 comune catastale: Oltresarca

1.4 foglio mappa: 4

1.5.1 particella: .219

1.5.2 particelle aggregate:

1.6 data del rilievo:

Estratto ortofoto



Estratto catastale



<p>2. Caratteristiche generali del fabbricato:</p> <p>2.1 numero piani fuori terra: 4</p> <p>2.2 numero piani semi/interrati: 0</p> <p>2.3 presenza di cornici: n. 1 materiale: pietra</p> <p>2.4 presenza scale esterne: n. 1 materiale: pietra</p> <p>2.5 presenza elementi aggettanti: n. 3 materiale: legno</p> <p>2.6.0 materiale serramenti: legno</p> <p>2.6 tipologia elementi oscuranti: scuri materiale: legno</p> <p>2.7 materiale di finitura delle facciate: intonaco</p> <p>2.8 elementi decorativi in facciata: foro rilevante</p> <p>2.9 materiale di finitura della copertura/tetto: cotto</p> <p>2.10 finitura sottogronda: legno</p> <p>2.11 presenza elementi decorativi sottogronda e tetto: no</p> <p>2.12 stato di conservazione facciate: buono</p> <p>2.13 stato di conservazione copertura/tetto: buono</p>	<p><i>Materiali</i> <i>P - pietra</i> <i>I - intonaco</i> <i>C - calcestruzzo</i> <i>L - legno</i> <i>F - ferro/acciaio</i></p> <p><i>Elementi decorativi</i> <i>F - foro rilevante</i> <i>CP - capitello</i> <i>T - targhe commemorative</i> <i>D - dipinti/affreschi</i> <i>L - lesena</i> <i>M - cornici marcapiano</i></p>
<p>3. Utilizzo dell'edificio:</p> <p>3.1 piano terra: residenza</p> <p>3.2 primo piano: residenza</p> <p>3.3 secondo piano: residenza</p> <p>3.4 terzo piano: residenza</p> <p>3.5 sottotetto: ---</p>	<p><i>Utilizzi</i> <i>R - residenza</i> <i>U - uffici</i> <i>N - negozi</i> <i>C - edificio religioso</i></p>
<p>4. Caratteristiche degli spazi di pertinenza:</p> <p>4.1 tipologia dello spazio di pertinenza: cortile</p> <p>4.2 utilizzo dello spazio di pertinenza: cortile</p>	<p><i>Pertinenze/utilizzi</i> <i>C - cortile</i> <i>P - parcheggio</i> <i>G - giardino</i> <i>O - orto</i> <i>T - tettoia</i> <i>B - barchessa</i> <i>D - deposito</i> <i>AP - altre pertinenze</i></p>
<p>5. Vincoli:</p> <p>5.1 codice identificativo della Soprintendenza ai beni culturali:</p> <p>5.2 tipo di vincolo dato dalla Soprintendenza: ---</p> <p>5.3 altri vincoli:</p>	
NOTE: 1- 2.5 aggetto pietra	

6. Fotografie edifici:

Estratto catastale con indicazione punti di scatto

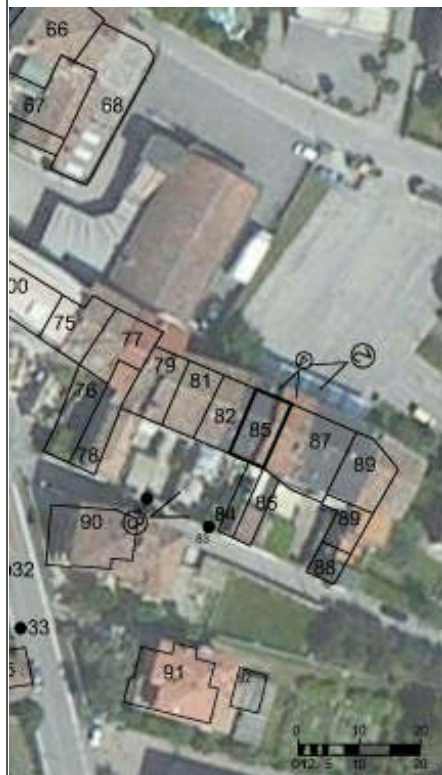


Foto 1

Foto 2



Foto 3



7. Fotografie di particolari di rilievo:

Foto 4



Foto 5

SEZIONE 8: PREVISIONI NORMATIVE

8. Indicazioni normative:

8.1 Categoria di intervento prevista per il fabbricato: R2

8.2 Interventi specifici ammessi:

- Fronti da riqualificare unitariamente individuati con apposita grafia sulle tavole

8.3 Prescrizioni particolari: si raccomanda l'utilizzo di materiali presenti nella tipologia locale evitando soluzioni che ne replichino l'aspetto

8.4 Categoria di intervento prevista per gli spazi di pertinenza: Rp2

8.5 Interventi specifici ammessi:

8.6 Prescrizioni particolari: si raccomanda di affrontare il tema architettonico e formale anche in chiave contemporanea mantenendo come filo conduttore gli schemi tipologici, i materiali e le cromie della tradizione locale

SEZIONE 1: ANALISI DEL FABBRICATO

1. Caratteristiche identificative dell'edificio:

1.1 indirizzo e numero civico: via della Provvidenza, 13

1.2 frazione/località: Mogno

1.3 comune catastale: Oltresarca

1.4 foglio mappa: 4

1.5.1 particella: .220

1.5.2 particelle aggregate:

1.6 data del rilievo: 20/10/2014

Estratto ortofoto



Estratto catastale



<p>2. Caratteristiche generali del fabbricato:</p> <p>2.1 numero piani fuori terra: 1</p> <p>2.2 numero piani semi/interrati: 0</p> <p>2.3 presenza di cornici: n. 0 materiale: ---</p> <p>2.4 presenza scale esterne: n. 0 materiale: ---</p> <p>2.5 presenza elementi aggettanti: n. 0 materiale: ---</p> <p>2.6.0 materiale serramenti: ferro/acciaio</p> <p>2.6 tipologia elementi oscuranti: no materiale: ---</p> <p>2.7 materiale di finitura delle facciate: intonaco</p> <p>2.8 elementi decorativi in facciata: ---</p> <p>2.9 materiale di finitura della copertura/tetto: ---</p> <p>2.10 finitura sottogronda: calcestruzzo</p> <p>2.11 presenza elementi decorativi sottogronda e tetto: no</p> <p>2.12 stato di conservazione facciate: buono</p> <p>2.13 stato di conservazione copertura/tetto: buono</p>	<p><i>Materiali</i> <i>P - pietra</i> <i>I - intonaco</i> <i>C - calcestruzzo</i> <i>L - legno</i> <i>F - ferro/acciaio</i></p> <p><i>Elementi decorativi</i> <i>F - foro rilevante</i> <i>CP - capitello</i> <i>T - targhe commemorative</i> <i>D - dipinti/affreschi</i> <i>L - lesena</i> <i>M - cornici marcapiano</i></p>
<p>3. Utilizzo dell'edificio:</p> <p>3.1 piano terra: garage</p> <p>3.2 primo piano: ---</p> <p>3.3 secondo piano: ---</p> <p>3.4 terzo piano: ---</p> <p>3.5 sottotetto: ---</p>	<p><i>Utilizzi</i> <i>R - residenza</i> <i>U - uffici</i> <i>N - negozi</i> <i>C - edificio religioso</i></p>
<p>4. Caratteristiche degli spazi di pertinenza:</p> <p>4.1 tipologia dello spazio di pertinenza: ---</p> <p>4.2 utilizzo dello spazio di pertinenza: ---</p>	<p><i>Pertinenze/utilizzi</i> <i>C - cortile</i> <i>P - parcheggio</i> <i>G - giardino</i> <i>O - orto</i> <i>T - tettoia</i> <i>B - barchessa</i> <i>D - deposito</i> <i>AP - altre pertinenze</i></p>
<p>5. Vincoli:</p> <p>5.1 codice identificativo della Soprintendenza ai beni culturali:</p> <p>5.2 tipo di vincolo dato dalla Soprintendenza: ---</p> <p>5.3 altri vincoli:</p>	
<p>NOTE: ---</p>	

6. Fotografie edifici:

Estratto catastale con indicazione punti di scatto



Foto 1



Foto 2



Foto 3



7. Fotografie di particolari di rilievo:

Foto 4

Foto 5

SEZIONE 8: PREVISIONI NORMATIVE

8. Indicazioni normative:

8.1 Categoria di intervento prevista per il fabbricato: R3

8.2 Interventi specifici ammessi:

- Fronti che costituiscono valore di insieme individuati con apposita grafia sulle tavole

8.3 Prescrizioni particolari: si raccomanda di affrontare il tema architettonico e formale anche in chiave contemporanea mantenendo come filo conduttore gli schemi tipologici, i materiali e le cromie della tradizione locale

8.4 Categoria di intervento prevista per gli spazi di pertinenza: Rp2

8.5 Interventi specifici ammessi:

8.6 Prescrizioni particolari: si raccomanda di affrontare il tema architettonico e formale anche in chiave contemporanea mantenendo come filo conduttore gli schemi tipologici, i materiali e le cromie della tradizione locale

SEZIONE 1: ANALISI DEL FABBRICATO

1. Caratteristiche identificative dell'edificio:

1.1 indirizzo e numero civico: via della Provvidenza, 13

1.2 frazione/località: Mogno

1.3 comune catastale: Oltresarca

1.4 foglio mappa: 4

1.5.1 particella: .220

1.5.2 particelle aggregate:

1.6 data del rilievo: 20/10/2014

Estratto ortofoto



Estratto catastale



<p>2. Caratteristiche generali del fabbricato:</p> <p>2.1 numero piani fuori terra: 4</p> <p>2.2 numero piani semi/interrati: 0</p> <p>2.3 presenza di cornici: n. 0 materiale: ---</p> <p>2.4 presenza scale esterne: n. 0 materiale: ---</p> <p>2.5 presenza elementi aggettanti: n. 1 materiale: calcestruzzo</p> <p>2.6.0 materiale serramenti: vari</p> <p>2.6 tipologia elementi oscuranti: tapparelle materiale: ---</p> <p>2.7 materiale di finitura delle facciate: intonaco</p> <p>2.8 elementi decorativi in facciata: ---</p> <p>2.9 materiale di finitura della copertura/tetto: cotto</p> <p>2.10 finitura sottogronda: legno</p> <p>2.11 presenza elementi decorativi sottogronda e tetto: no</p> <p>2.12 stato di conservazione facciate: buono</p> <p>2.13 stato di conservazione copertura/tetto: buono</p>	<p><i>Materiali</i> <i>P - pietra</i> <i>I - intonaco</i> <i>C - calcestruzzo</i> <i>L - legno</i> <i>F - ferro/acciaio</i></p> <p><i>Elementi decorativi</i> <i>F - foro rilevante</i> <i>CP - capitello</i> <i>T - targhe commemorative</i> <i>D - dipinti/affreschi</i> <i>L - lesena</i> <i>M - cornici marcapiano</i></p>
<p>3. Utilizzo dell'edificio:</p> <p>3.1 piano terra: residenza</p> <p>3.2 primo piano: residenza</p> <p>3.3 secondo piano: residenza</p> <p>3.4 terzo piano: ---</p> <p>3.5 sottotetto: residenza</p>	<p><i>Utilizzi</i> <i>R - residenza</i> <i>U - uffici</i> <i>N - negozi</i> <i>C - edificio religioso</i></p>
<p>4. Caratteristiche degli spazi di pertinenza:</p> <p>4.1 tipologia dello spazio di pertinenza: cortile</p> <p>4.2 utilizzo dello spazio di pertinenza: parcheggio</p>	<p><i>Pertinenze/utilizzi</i> <i>C - cortile</i> <i>P - parcheggio</i> <i>G - giardino</i> <i>O - orto</i> <i>T - tettoia</i> <i>B - barchessa</i> <i>D - deposito</i> <i>AP - altre pertinenze</i></p>
<p>5. Vincoli:</p> <p>5.1 codice identificativo della Soprintendenza ai beni culturali:</p> <p>5.2 tipo di vincolo dato dalla Soprintendenza: ---</p> <p>5.3 altri vincoli:</p>	
<p>NOTE: 1- 2.6 finestre PVC e alluminio (PT) 2- 2.6 tapparelle PVC</p>	

6. Fotografie edifici:

Estratto catastale con indicazione punti di scatto



Foto 1



Foto 2



Foto 3



7. Fotografie di particolari di rilievo:

Foto 4



Foto 5



SEZIONE 8: PREVISIONI NORMATIVE

8. Indicazioni normative:

8.1 Categoria di intervento prevista per il fabbricato: R3

8.2 Interventi specifici ammessi:

- Fronti che costituiscono valore di insieme individuati con apposita grafia sulle tavole

8.3 Prescrizioni particolari: si raccomanda di affrontare il tema architettonico e formale anche in chiave contemporanea mantenendo come filo conduttore gli schemi tipologici, i materiali e le cromie della tradizione locale

8.4 Categoria di intervento prevista per gli spazi di pertinenza: Rp2

8.5 Interventi specifici ammessi:

8.6 Prescrizioni particolari: si raccomanda di affrontare il tema architettonico e formale anche in chiave contemporanea mantenendo come filo conduttore gli schemi tipologici, i materiali e le cromie della tradizione locale

SEZIONE 1: ANALISI DEL FABBRICATO

1. Caratteristiche identificative dell'edificio:

1.1 indirizzo e numero civico: via della Provvidenza, 15

1.2 frazione/località: Mogno

1.3 comune catastale: Oltresarca

1.4 foglio mappa: 4

1.5.1 particella: .221/2

1.5.2 particelle aggregate:

1.6 data del rilievo: 20/10/2014

Estratto ortofoto



Estratto catastale



<p>2. Caratteristiche generali del fabbricato:</p> <p>2.1 numero piani fuori terra: 1</p> <p>2.2 numero piani semi/interrati: 0</p> <p>2.3 presenza di cornici: n. 1 materiale: pietra</p> <p>2.4 presenza scale esterne: n. 0 materiale: ---</p> <p>2.5 presenza elementi aggettanti: n. 0 materiale: ---</p> <p>2.6.0 materiale serramenti: legno</p> <p>2.6 tipologia elementi oscuranti: tapparelle materiale: ---</p> <p>2.7 materiale di finitura delle facciate: intonaco</p> <p>2.8 elementi decorativi in facciata: ---</p> <p>2.9 materiale di finitura della copertura/tetto: ---</p> <p>2.10 finitura sottogronda: calcestruzzo</p> <p>2.11 presenza elementi decorativi sottogronda e tetto: no</p> <p>2.12 stato di conservazione facciate: discreto</p> <p>2.13 stato di conservazione copertura/tetto: discreto</p>	<p><i>Materiali</i> <i>P - pietra</i> <i>I - intonaco</i> <i>C - calcestruzzo</i> <i>L - legno</i> <i>F - ferro/acciaio</i></p> <p><i>Elementi decorativi</i> <i>F - foro rilevante</i> <i>CP - capitello</i> <i>T - targhe commemorative</i> <i>D - dipinti/affreschi</i> <i>L - lesena</i> <i>M - cornici marcapiano</i></p>
<p>3. Utilizzo dell'edificio:</p> <p>3.1 piano terra: residenza</p> <p>3.2 primo piano: ---</p> <p>3.3 secondo piano: ---</p> <p>3.4 terzo piano: ---</p> <p>3.5 sottotetto: ---</p>	<p><i>Utilizzi</i> <i>R - residenza</i> <i>U - uffici</i> <i>N - negozi</i> <i>C - edificio religioso</i></p>
<p>4. Caratteristiche degli spazi di pertinenza:</p> <p>4.1 tipologia dello spazio di pertinenza: cortile</p> <p>4.2 utilizzo dello spazio di pertinenza: parcheggio</p>	<p><i>Pertinenze/utilizzi</i> <i>C - cortile</i> <i>P - parcheggio</i> <i>G - giardino</i> <i>O - orto</i> <i>T - tettoia</i> <i>B - barchessa</i> <i>D - deposito</i> <i>AP - altre pertinenze</i></p>
<p>5. Vincoli:</p> <p>5.1 codice identificativo della Soprintendenza ai beni culturali:</p> <p>5.2 tipo di vincolo dato dalla Soprintendenza: ---</p> <p>5.3 altri vincoli:</p>	
NOTE: 1- 2.6 tapparelle PVC	

6. Fotografie edifici:

Estratto catastale con indicazione punti di scatto



Foto 1



Foto 2



Foto 3



7. Fotografie di particolari di rilievo:

Foto 4



Foto 5



SEZIONE 8: PREVISIONI NORMATIVE

8. Indicazioni normative:

8.1 Categoria di intervento prevista per il fabbricato: R3

8.2 Interventi specifici ammessi:

- Fronti che costituiscono valore di insieme individuati con apposita grafia sulle tavole

8.3 Prescrizioni particolari: si raccomanda di affrontare il tema architettonico e formale anche in chiave contemporanea mantenendo come filo conduttore gli schemi tipologici, i materiali e le cromie della tradizione locale

8.4 Categoria di intervento prevista per gli spazi di pertinenza: Rp3

8.5 Interventi specifici ammessi:

8.6 Prescrizioni particolari: si raccomanda di affrontare il tema architettonico e formale anche in chiave contemporanea mantenendo come filo conduttore gli schemi tipologici, i materiali e le cromie della tradizione locale

SEZIONE 1: ANALISI DEL FABBRICATO

1. Caratteristiche identificative dell'edificio:

- 1.1 indirizzo e numero civico: via della Provvidenza
- 1.2 frazione/località: Mogno
- 1.3 comune catastale: Oltresarca
- 1.4 foglio mappa: 4
- 1.5.1 particella: .221/1
- 1.5.2 particelle aggregate: .221/2
- 1.6 data del rilievo: 20/10/2014

Estratto ortofoto



<p>2. Caratteristiche generali del fabbricato:</p> <p>2.1 numero piani fuori terra: 4</p> <p>2.2 numero piani semi/interrati: 0</p> <p>2.3 presenza di cornici: n. 0 materiale: ---</p> <p>2.4 presenza scale esterne: n. 0 materiale: ---</p> <p>2.5 presenza elementi aggettanti: n. 1 materiale: calcestruzzo</p> <p>2.6.0 materiale serramenti: legno</p> <p>2.6 tipologia elementi oscuranti: scuri materiale: legno</p> <p>2.7 materiale di finitura delle facciate: intonaco</p> <p>2.8 elementi decorativi in facciata: ---</p> <p>2.9 materiale di finitura della copertura/tetto: cotto</p> <p>2.10 finitura sottogronda: legno</p> <p>2.11 presenza elementi decorativi sottogronda e tetto: no</p> <p>2.12 stato di conservazione facciate: discreto</p> <p>2.13 stato di conservazione copertura/tetto: discreto</p>	<p><i>Materiali</i> <i>P - pietra</i> <i>I - intonaco</i> <i>C - calcestruzzo</i> <i>L - legno</i> <i>F - ferro/acciaio</i></p> <p><i>Elementi decorativi</i> <i>F - foro rilevante</i> <i>CP - capitello</i> <i>T - targhe commemorative</i> <i>D - dipinti/affreschi</i> <i>L - lesena</i> <i>M - cornici marcapiano</i></p>
<p>3. Utilizzo dell'edificio:</p> <p>3.1 piano terra: residenza</p> <p>3.2 primo piano: residenza</p> <p>3.3 secondo piano: residenza</p> <p>3.4 terzo piano: ---</p> <p>3.5 sottotetto: residenza</p>	<p><i>Utilizzi</i> <i>R - residenza</i> <i>U - uffici</i> <i>N - negozi</i> <i>C - edificio religioso</i></p>
<p>4. Caratteristiche degli spazi di pertinenza:</p> <p>4.1 tipologia dello spazio di pertinenza: cortile</p> <p>4.2 utilizzo dello spazio di pertinenza: parcheggio</p>	<p><i>Pertinenze/utilizzi</i> <i>C - cortile</i> <i>P - parcheggio</i> <i>G - giardino</i> <i>O - orto</i> <i>T - tettoia</i> <i>B - barchessa</i> <i>D - deposito</i> <i>AP - altre pertinenze</i></p>
<p>5. Vincoli:</p> <p>5.1 codice identificativo della Soprintendenza ai beni culturali:</p> <p>5.2 tipo di vincolo dato dalla Soprintendenza: ---</p> <p>5.3 altri vincoli:</p>	
NOTE: 1- 2.1 parte edificio su 3 livelli (p.ed.221/2)	

6. Fotografie edifici:

Estratto catastale con indicazione punti di scatto



Foto 1



Foto 2



Foto 3



7. Fotografie di particolari di rilievo:

Foto 4



Foto 5



SEZIONE 8: PREVISIONI NORMATIVE

8. Indicazioni normative:

8.1 Categoria di intervento prevista per il fabbricato: R3

8.2 Interventi specifici ammessi:

- Fronti che costituiscono valore di insieme individuati con apposita grafia sulle tavole

8.3 Prescrizioni particolari: si raccomanda di affrontare il tema architettonico e formale anche in chiave contemporanea mantenendo come filo conduttore gli schemi tipologici, i materiali e le cromie della tradizione locale

8.4 Categoria di intervento prevista per gli spazi di pertinenza: Rp3

8.5 Interventi specifici ammessi:

8.6 Prescrizioni particolari: si raccomanda di affrontare il tema architettonico e formale anche in chiave contemporanea mantenendo come filo conduttore gli schemi tipologici, i materiali e le cromie della tradizione locale

SEZIONE 1: ANALISI DEL FABBRICATO

1. Caratteristiche identificative dell'edificio:

- 1.1 indirizzo e numero civico: viale Rovereto
- 1.2 frazione/località: Mogno
- 1.3 comune catastale: Oltresarca
- 1.4 foglio mappa: 4
- 1.5.1 particella: .660
- 1.5.2 particelle aggregate:
- 1.6 data del rilievo: 28/10/2015

Estratto ortofoto



Estratto catastale



<p>2. Caratteristiche generali del fabbricato:</p> <p>2.1 numero piani fuori terra: 4</p> <p>2.2 numero piani semi/interrati: 0</p> <p>2.3 presenza di cornici: n. 1 materiale: pietra</p> <p>2.4 presenza scale esterne: n. 0 materiale: ---</p> <p>2.5 presenza elementi aggettanti: n. 4 materiale: calcestruzzo</p> <p>2.6.0 materiale serramenti: legno</p> <p>2.6 tipologia elementi oscuranti: scuri materiale: legno</p> <p>2.7 materiale di finitura delle facciate: intonaco</p> <p>2.8 elementi decorativi in facciata: ---</p> <p>2.9 materiale di finitura della copertura/tetto: cotto</p> <p>2.10 finitura sottogronda: legno</p> <p>2.11 presenza elementi decorativi sottogronda e tetto: no</p> <p>2.12 stato di conservazione facciate: ottimo</p> <p>2.13 stato di conservazione copertura/tetto: ottimo</p>	<p><i>Materiali</i> <i>P - pietra</i> <i>I - intonaco</i> <i>C - calcestruzzo</i> <i>L - legno</i> <i>F - ferro/acciaio</i></p> <p><i>Elementi decorativi</i> <i>F - foro rilevante</i> <i>CP - capitello</i> <i>T - targhe commemorative</i> <i>D - dipinti/affreschi</i> <i>L - lesena</i> <i>M - cornici marcapiano</i></p>
<p>3. Utilizzo dell'edificio:</p> <p>3.1 piano terra: residenza</p> <p>3.2 primo piano: residenza</p> <p>3.3 secondo piano: residenza</p> <p>3.4 terzo piano: ---</p> <p>3.5 sottotetto: residenza</p>	<p><i>Utilizzi</i> <i>R - residenza</i> <i>U - uffici</i> <i>N - negozi</i> <i>C - edificio religioso</i></p>
<p>4. Caratteristiche degli spazi di pertinenza:</p> <p>4.1 tipologia dello spazio di pertinenza: cortile</p> <p>4.2 utilizzo dello spazio di pertinenza: parcheggio</p>	<p><i>Pertinenze/utilizzi</i> <i>C - cortile</i> <i>P - parcheggio</i> <i>G - giardino</i> <i>O - orto</i> <i>T - tettoia</i> <i>B - barchessa</i> <i>D - deposito</i> <i>AP - altre pertinenze</i></p>
<p>5. Vincoli:</p> <p>5.1 codice identificativo della Soprintendenza ai beni culturali:</p> <p>5.2 tipo di vincolo dato dalla Soprintendenza: ---</p> <p>5.3 altri vincoli:</p>	
NOTE: 1- 2.1 parte edificio su 2 livelli	

6. Fotografie edifici:

Estratto catastale con indicazione punti di scatto



Foto 1



Foto 2



Foto 3



7. Fotografie di particolari di rilievo:

Foto 4



Foto 5



SEZIONE 8: PREVISIONI NORMATIVE

8. Indicazioni normative:

8.1 Categoria di intervento prevista per il fabbricato: R3

8.2 Interventi specifici ammessi:

- Fronti che costituiscono valore di insieme individuati con apposita grafia sulle tavole

8.3 Prescrizioni particolari: si raccomanda di affrontare il tema architettonico e formale anche in chiave contemporanea mantenendo come filo conduttore gli schemi tipologici, i materiali e le cromie della tradizione locale

8.4 Categoria di intervento prevista per gli spazi di pertinenza: Rp3

8.5 Interventi specifici ammessi:

8.6 Prescrizioni particolari: si raccomanda di affrontare il tema architettonico e formale anche in chiave contemporanea mantenendo come filo conduttore gli schemi tipologici, i materiali e le cromie della tradizione locale

SEZIONE 1: ANALISI DEL FABBRICATO

1. Caratteristiche identificative dell'edificio:

- 1.1 indirizzo e numero civico: via Rovereto, 9
- 1.2 frazione/località: Mogno
- 1.3 comune catastale: Oltresarca
- 1.4 foglio mappa: 4
- 1.5.1 particella: .720/1
- 1.5.2 particelle aggregate:
- 1.6 data del rilievo: 20/10/2014

Estratto ortofoto



Estratto catastale



<p>2. Caratteristiche generali del fabbricato:</p> <p>2.1 numero piani fuori terra: 2</p> <p>2.2 numero piani semi/interrati: 0</p> <p>2.3 presenza di cornici: n. 1 materiale: pietra</p> <p>2.4 presenza scale esterne: n. 1 materiale: calcestruzzo</p> <p>2.5 presenza elementi aggettanti: n. 1 materiale: calcestruzzo</p> <p>2.6.0 materiale serramenti: legno</p> <p>2.6 tipologia elementi oscuranti: scuri materiale: legno</p> <p>2.7 materiale di finitura delle facciate: intonaco</p> <p>2.8 elementi decorativi in facciata: ---</p> <p>2.9 materiale di finitura della copertura/tetto: cotto</p> <p>2.10 finitura sottogronda: legno</p> <p>2.11 presenza elementi decorativi sottogronda e tetto: no</p> <p>2.12 stato di conservazione facciate: sufficiente</p> <p>2.13 stato di conservazione copertura/tetto: discreto</p>	<p><i>Materiali</i> <i>P - pietra</i> <i>I - intonaco</i> <i>C - calcestruzzo</i> <i>L - legno</i> <i>F - ferro/acciaio</i></p> <p><i>Elementi decorativi</i> <i>F - foro rilevante</i> <i>CP - capitello</i> <i>T - targhe commemorative</i> <i>D - dipinti/affreschi</i> <i>L - lesena</i> <i>M - cornici marcapiano</i></p>
<p>3. Utilizzo dell'edificio:</p> <p>3.1 piano terra: residenza</p> <p>3.2 primo piano: residenza</p> <p>3.3 secondo piano: ---</p> <p>3.4 terzo piano: ---</p> <p>3.5 sottotetto: ---</p>	<p><i>Utilizzi</i> <i>R - residenza</i> <i>U - uffici</i> <i>N - negozi</i> <i>C - edificio religioso</i></p>
<p>4. Caratteristiche degli spazi di pertinenza:</p> <p>4.1 tipologia dello spazio di pertinenza: giardino</p> <p>4.2 utilizzo dello spazio di pertinenza: giardino</p>	<p><i>Pertinenze/utilizzi</i> <i>C - cortile</i> <i>P - parcheggio</i> <i>G - giardino</i> <i>O - orto</i> <i>T - tettoia</i> <i>B - barchessa</i> <i>D - deposito</i> <i>AP - altre pertinenze</i></p>
<p>5. Vincoli:</p> <p>5.1 codice identificativo della Soprintendenza ai beni culturali:</p> <p>5.2 tipo di vincolo dato dalla Soprintendenza: ---</p> <p>5.3 altri vincoli:</p>	
NOTE: ---	

6. Fotografie edifici:

Estratto catastale con indicazione punti di scatto



Foto 1



Foto 2



Foto 3



7. Fotografie di particolari di rilievo:

Foto 4



Foto 5



SEZIONE 8: PREVISIONI NORMATIVE

8. Indicazioni normative:

8.1 Categoria di intervento prevista per il fabbricato: R3

8.2 Interventi specifici ammessi:

8.3 Prescrizioni particolari: si raccomanda di affrontare il tema architettonico e formale anche in chiave contemporanea mantenendo come filo conduttore gli schemi tipologici, i materiali e le cromie della tradizione locale

8.4 Categoria di intervento prevista per gli spazi di pertinenza: Rp3

8.5 Interventi specifici ammessi:

8.6 Prescrizioni particolari: si raccomanda di affrontare il tema architettonico e formale anche in chiave contemporanea mantenendo come filo conduttore gli schemi tipologici, i materiali e le cromie della tradizione locale

SEZIONE 1: ANALISI DEL FABBRICATO

1. Caratteristiche identificative dell'edificio:

- 1.1 indirizzo e numero civico: via Rovereto, 9
- 1.2 frazione/localit : Mogno
- 1.3 comune catastale: Oltresarca
- 1.4 foglio mappa: 4
- 1.5.1 particella: .720/1
- 1.5.2 particelle aggregate:
- 1.6 data del rilievo: 20/10/2014

Estratto ortofoto



Estratto catastale



<p>2. Caratteristiche generali del fabbricato:</p> <p>2.1 numero piani fuori terra: 1</p> <p>2.2 numero piani semi/interrati: 0</p> <p>2.3 presenza di cornici: n. 0 materiale: ---</p> <p>2.4 presenza scale esterne: n. 0 materiale: ---</p> <p>2.5 presenza elementi aggettanti: n. 0 materiale: ---</p> <p>2.6.0 materiale serramenti: alluminio</p> <p>2.6 tipologia elementi oscuranti: no materiale: ---</p> <p>2.7 materiale di finitura delle facciate: intonaco</p> <p>2.8 elementi decorativi in facciata: ---</p> <p>2.9 materiale di finitura della copertura/tetto: ---</p> <p>2.10 finitura sottogronda: calcestruzzo</p> <p>2.11 presenza elementi decorativi sottogronda e tetto: no</p> <p>2.12 stato di conservazione facciate: discreto</p> <p>2.13 stato di conservazione copertura/tetto: sufficiente</p>	<p><i>Materiali</i> <i>P - pietra</i> <i>I - intonaco</i> <i>C - calcestruzzo</i> <i>L - legno</i> <i>F - ferro/acciaio</i></p> <p><i>Elementi decorativi</i> <i>F - foro rilevante</i> <i>CP - capitello</i> <i>T - targhe commemorative</i> <i>D - dipinti/affreschi</i> <i>L - lesena</i> <i>M - cornici marcapiano</i></p>
<p>3. Utilizzo dell'edificio:</p> <p>3.1 piano terra: garage</p> <p>3.2 primo piano: ---</p> <p>3.3 secondo piano: ---</p> <p>3.4 terzo piano: ---</p> <p>3.5 sottotetto: ---</p>	<p><i>Utilizzi</i> <i>R - residenza</i> <i>U - uffici</i> <i>N - negozi</i> <i>C - edificio religioso</i></p>
<p>4. Caratteristiche degli spazi di pertinenza:</p> <p>4.1 tipologia dello spazio di pertinenza: cortile</p> <p>4.2 utilizzo dello spazio di pertinenza: giardino</p>	<p><i>Pertinenze/utilizzi</i> <i>C - cortile</i> <i>P - parcheggio</i> <i>G - giardino</i> <i>O - orto</i> <i>T - tettoia</i> <i>B - barchessa</i> <i>D - deposito</i> <i>AP - altre pertinenze</i></p>
<p>5. Vincoli:</p> <p>5.1 codice identificativo della Soprintendenza ai beni culturali:</p> <p>5.2 tipo di vincolo dato dalla Soprintendenza: ---</p> <p>5.3 altri vincoli:</p>	
NOTE: 1- ex 92 e 93	

6. Fotografie edifici:

Estratto catastale con indicazione punti di scatto



Foto 1




Foto 2



Foto 3



7. Fotografie di particolari di rilievo:

Foto 4

Foto 5

SEZIONE 8: PREVISIONI NORMATIVE

8. Indicazioni normative:

8.1 Categoria di intervento prevista per il fabbricato: R6

8.2 Interventi specifici ammessi:

8.3 Prescrizioni particolari: ---

8.4 Categoria di intervento prevista per gli spazi di pertinenza: Rp3

8.5 Interventi specifici ammessi:

8.6 Prescrizioni particolari: si raccomanda di affrontare il tema architettonico e formale anche in chiave contemporanea mantenendo come filo conduttore gli schemi tipologici, i materiali e le cromie della tradizione locale

SEZIONE 1: ANALISI DEL FABBRICATO

1. Caratteristiche identificative dell'edificio:

1.1 indirizzo e numero civico: via Rovereto, 1

1.2 frazione/località: Mogno

1.3 comune catastale: Oltresarca

1.4 foglio mappa: 4

1.5.1 particella: .213

1.5.2 particelle aggregate: .214 .215

1.6 data del rilievo: 20/10/2014

Estratto ortofoto



Estratto catastale



<p>2. Caratteristiche generali del fabbricato:</p> <p>2.1 numero piani fuori terra: 4</p> <p>2.2 numero piani semi/interrati: 0</p> <p>2.3 presenza di cornici: n. 1 materiale: pietra</p> <p>2.4 presenza scale esterne: n. 0 materiale: ---</p> <p>2.5 presenza elementi aggettanti: n. 3 materiale: legno</p> <p>2.6.0 materiale serramenti: legno</p> <p>2.6 tipologia elementi oscuranti: scuri materiale: legno</p> <p>2.7 materiale di finitura delle facciate: intonaco</p> <p>2.8 elementi decorativi in facciata: ---</p> <p>2.9 materiale di finitura della copertura/tetto: cotto</p> <p>2.10 finitura sottogronda: legno</p> <p>2.11 presenza elementi decorativi sottogronda e tetto: no</p> <p>2.12 stato di conservazione facciate: ottimo</p> <p>2.13 stato di conservazione copertura/tetto: ottimo</p>	<p><i>Materiali</i> <i>P - pietra</i> <i>I - intonaco</i> <i>C - calcestruzzo</i> <i>L - legno</i> <i>F - ferro/acciaio</i></p> <p><i>Elementi decorativi</i> <i>F - foro rilevante</i> <i>CP - capitello</i> <i>T - targhe commemorative</i> <i>D - dipinti/affreschi</i> <i>L - lesena</i> <i>M - cornici marcapiano</i></p>
<p>3. Utilizzo dell'edificio:</p> <p>3.1 piano terra: residenza</p> <p>3.2 primo piano: residenza</p> <p>3.3 secondo piano: residenza</p> <p>3.4 terzo piano: ---</p> <p>3.5 sottotetto: residenza</p>	<p><i>Utilizzi</i> <i>R - residenza</i> <i>U - uffici</i> <i>N - negozi</i> <i>C - edificio religioso</i></p>
<p>4. Caratteristiche degli spazi di pertinenza:</p> <p>4.1 tipologia dello spazio di pertinenza: cortile</p> <p>4.2 utilizzo dello spazio di pertinenza: parcheggio</p>	<p><i>Pertinenze/utilizzi</i> <i>C - cortile</i> <i>P - parcheggio</i> <i>G - giardino</i> <i>O - orto</i> <i>T - tettoia</i> <i>B - barchessa</i> <i>D - deposito</i> <i>AP - altre pertinenze</i></p>
<p>5. Vincoli:</p> <p>5.1 codice identificativo della Soprintendenza ai beni culturali:</p> <p>5.2 tipo di vincolo dato dalla Soprintendenza: ---</p> <p>5.3 altri vincoli:</p>	
NOTE: 1- ex 71, 72, 73, 74	

6. Fotografie edifici:

Estratto catastale con indicazione punti di scatto

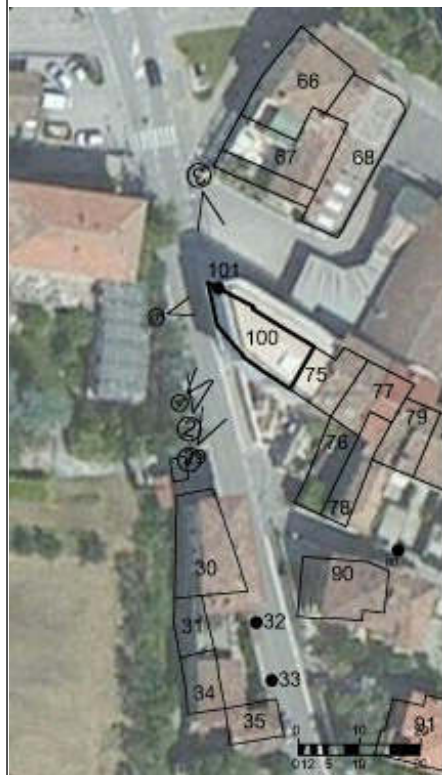


Foto 1



Foto 2



Foto 3



7. Fotografie di particolari di rilievo:

Foto 4



Foto 5



SEZIONE 8: PREVISIONI NORMATIVE

8. Indicazioni normative:

8.1 Categoria di intervento prevista per il fabbricato: R2

8.2 Interventi specifici ammessi:

8.3 Prescrizioni particolari: si raccomanda l'eventuale eliminazione, o modifica, delle superfetazioni prive di valore architettonico

8.4 Categoria di intervento prevista per gli spazi di pertinenza: Rp2

8.5 Interventi specifici ammessi:

8.6 Prescrizioni particolari: si raccomanda di affrontare il tema architettonico e formale anche in chiave contemporanea mantenendo come filo conduttore gli schemi tipologici, i materiali e le cromie della tradizione locale

SEZIONE 1: ANALISI DEL FABBRICATO

1. Caratteristiche identificative dell'edificio:

- 1.1 indirizzo e numero civico: via Rovereto
- 1.2 frazione/località: Mogno
- 1.3 comune catastale: Oltresarca
- 1.4 foglio mappa: 4
- 1.5.1 particella: .213
- 1.5.2 particelle aggregate:
- 1.6 data del rilievo: 20/10/2014

Estratto ortofoto



Estratto catastale



<p>2. Caratteristiche generali del fabbricato:</p> <p>2.1 numero piani fuori terra: 1</p> <p>2.2 numero piani semi/interrati: 0</p> <p>2.3 presenza di cornici: n. 1 materiale: pietra</p> <p>2.4 presenza scale esterne: n. 0 materiale: ---</p> <p>2.5 presenza elementi aggettanti: n. 0 materiale: ---</p> <p>2.6.0 materiale serramenti: ---</p> <p>2.6 tipologia elementi oscuranti: no materiale: ---</p> <p>2.7 materiale di finitura delle facciate: intonaco</p> <p>2.8 elementi decorativi in facciata: foro rilevante</p> <p>2.9 materiale di finitura della copertura/tetto: ---</p> <p>2.10 finitura sottogronda: ---</p> <p>2.11 presenza elementi decorativi sottogronda e tetto: no</p> <p>2.12 stato di conservazione facciate: buono</p> <p>2.13 stato di conservazione copertura/tetto: buono</p>	<p><i>Materiali</i> <i>P - pietra</i> <i>I - intonaco</i> <i>C - calcestruzzo</i> <i>L - legno</i> <i>F - ferro/acciaio</i></p> <p><i>Elementi decorativi</i> <i>F - foro rilevante</i> <i>CP - capitello</i> <i>T - targhe commemorative</i> <i>D - dipinti/affreschi</i> <i>L - lesena</i> <i>M - cornici marcapiano</i></p>
<p>3. Utilizzo dell'edificio:</p> <p>3.1 piano terra: ---</p> <p>3.2 primo piano: ---</p> <p>3.3 secondo piano: ---</p> <p>3.4 terzo piano: ---</p> <p>3.5 sottotetto: ---</p>	<p><i>Utilizzi</i> <i>R - residenza</i> <i>U - uffici</i> <i>N - negozi</i> <i>C - edificio religioso</i></p>
<p>4. Caratteristiche degli spazi di pertinenza:</p> <p>4.1 tipologia dello spazio di pertinenza: ---</p> <p>4.2 utilizzo dello spazio di pertinenza: ---</p>	<p><i>Pertinenze/utilizzi</i> <i>C - cortile</i> <i>P - parcheggio</i> <i>G - giardino</i> <i>O - orto</i> <i>T - tettoia</i> <i>B - barchessa</i> <i>D - deposito</i> <i>AP - altre pertinenze</i></p>
<p>5. Vincoli:</p> <p>5.1 codice identificativo della Soprintendenza ai beni culturali:</p> <p>5.2 tipo di vincolo dato dalla Soprintendenza: ---</p> <p>5.3 altri vincoli:</p>	
NOTE: 1- ex 70 2- 3.1 fontana pietra	

6. Fotografie edifici:

Estratto catastale con indicazione punti di scatto



Foto 1



Foto 2



Foto 3



7. Fotografie di particolari di rilievo:

Foto 4



Foto 5



SEZIONE 8: PREVISIONI NORMATIVE

8. Indicazioni normative:

8.1 Categoria di intervento prevista per il fabbricato: R2

8.2 Interventi specifici ammessi:

8.3 Prescrizioni particolari: si raccomanda l'eventuale eliminazione, o modifica, delle superfetazioni prive di valore architettonico

8.4 Categoria di intervento prevista per gli spazi di pertinenza: Rp2

8.5 Interventi specifici ammessi:

8.6 Prescrizioni particolari: si raccomanda di affrontare il tema architettonico e formale anche in chiave contemporanea mantenendo come filo conduttore gli schemi tipologici, i materiali e le cromie della tradizione locale

SEZIONE 1: ANALISI DEL FABBRICATO

1. Caratteristiche identificative dell'edificio:

1.1 indirizzo e numero civico: via Santoni, 12

1.2 frazione/località: Mogno

1.3 comune catastale: Arco

1.4 foglio mappa: 14

1.5.1 particella: .588

1.5.2 particelle aggregate:

1.6 data del rilievo: 21/10/2014

Estratto ortofoto



Estratto catastale



<p>2. Caratteristiche generali del fabbricato:</p> <p>2.1 numero piani fuori terra: 2</p> <p>2.2 numero piani semi/interrati: 0</p> <p>2.3 presenza di cornici: n. 1 materiale: pietra</p> <p>2.4 presenza scale esterne: n. 1 materiale: pietra</p> <p>2.5 presenza elementi aggettanti: n. 1 materiale: calcestruzzo</p> <p>2.6.0 materiale serramenti: legno</p> <p>2.6 tipologia elementi oscuranti: scuri materiale: legno</p> <p>2.7 materiale di finitura delle facciate: intonaco</p> <p>2.8 elementi decorativi in facciata: ---</p> <p>2.9 materiale di finitura della copertura/tetto: cotto</p> <p>2.10 finitura sottogronda: legno</p> <p>2.11 presenza elementi decorativi sottogronda e tetto: no</p> <p>2.12 stato di conservazione facciate: buono</p> <p>2.13 stato di conservazione copertura/tetto: buono</p>	<p><i>Materiali</i> <i>P - pietra</i> <i>I - intonaco</i> <i>C - calcestruzzo</i> <i>L - legno</i> <i>F - ferro/acciaio</i></p> <p><i>Elementi decorativi</i> <i>F - foro rilevante</i> <i>CP - capitello</i> <i>T - targhe commemorative</i> <i>D - dipinti/affreschi</i> <i>L - lesena</i> <i>M - cornici marcapiano</i></p>
<p>3. Utilizzo dell'edificio:</p> <p>3.1 piano terra: residenza</p> <p>3.2 primo piano: residenza</p> <p>3.3 secondo piano: ---</p> <p>3.4 terzo piano: ---</p> <p>3.5 sottotetto: ---</p>	<p><i>Utilizzi</i> <i>R - residenza</i> <i>U - uffici</i> <i>N - negozi</i> <i>C - edificio religioso</i></p>
<p>4. Caratteristiche degli spazi di pertinenza:</p> <p>4.1 tipologia dello spazio di pertinenza: cortile</p> <p>4.2 utilizzo dello spazio di pertinenza: cortile</p>	<p><i>Pertinenze/utilizzi</i> <i>C - cortile</i> <i>P - parcheggio</i> <i>G - giardino</i> <i>O - orto</i> <i>T - tettoia</i> <i>B - barchessa</i> <i>D - deposito</i> <i>AP - altre pertinenze</i></p>
<p>5. Vincoli:</p> <p>5.1 codice identificativo della Soprintendenza ai beni culturali:</p> <p>5.2 tipo di vincolo dato dalla Soprintendenza: ---</p> <p>5.3 altri vincoli:</p>	
NOTE: 1- ex 41, 42 2- 2.8 mensole pietra	

6. Fotografie edifici:

Estratto catastale con indicazione punti di scatto



Foto 1



Foto 2



Foto 3



7. Fotografie di particolari di rilievo:

Foto 4



Foto 5



SEZIONE 8: PREVISIONI NORMATIVE

8. Indicazioni normative:

8.1 Categoria di intervento prevista per il fabbricato: R3

8.2 Interventi specifici ammessi:

- Fronti che costituiscono valore di insieme individuati con apposita grafia sulle tavole

8.3 Prescrizioni particolari: si raccomanda l'utilizzo di materiali presenti nella tipologia locale evitando soluzioni che ne replichino l'aspetto

8.4 Categoria di intervento prevista per gli spazi di pertinenza: Rp2

8.5 Interventi specifici ammessi:

8.6 Prescrizioni particolari: si raccomanda di affrontare il tema architettonico e formale anche in chiave contemporanea mantenendo come filo conduttore gli schemi tipologici, i materiali e le cromie della tradizione locale

SEZIONE 1: ANALISI DEL FABBRICATO

1. Caratteristiche identificative dell'edificio:

1.1 indirizzo e numero civico: via Santoni, 11

1.2 frazione/località: Mogno

1.3 comune catastale: Arco

1.4 foglio mappa: 14

1.5.1 particella: .858

1.5.2 particelle aggregate:

1.6 data del rilievo: 21/10/2014

Estratto ortofoto



Estratto catastale



<p>2. Caratteristiche generali del fabbricato:</p> <p>2.1 numero piani fuori terra: 4</p> <p>2.2 numero piani semi/interrati: 0</p> <p>2.3 presenza di cornici: n. 1 materiale: pietra</p> <p>2.4 presenza scale esterne: n. 0 materiale: ---</p> <p>2.5 presenza elementi aggettanti: n. 6 materiale: calcestruzzo</p> <p>2.6.0 materiale serramenti: vari</p> <p>2.6 tipologia elementi oscuranti: scuri materiale: legno</p> <p>2.7 materiale di finitura delle facciate: intonaco</p> <p>2.8 elementi decorativi in facciata: ---</p> <p>2.9 materiale di finitura della copertura/tetto: cotto</p> <p>2.10 finitura sottogronda: legno</p> <p>2.11 presenza elementi decorativi sottogronda e tetto: no</p> <p>2.12 stato di conservazione facciate: ottimo</p> <p>2.13 stato di conservazione copertura/tetto: ottimo</p>	<p><i>Materiali</i> <i>P - pietra</i> <i>I - intonaco</i> <i>C - calcestruzzo</i> <i>L - legno</i> <i>F - ferro/acciaio</i></p> <p><i>Elementi decorativi</i> <i>F - foro rilevante</i> <i>CP - capitello</i> <i>T - targhe commemorative</i> <i>D - dipinti/affreschi</i> <i>L - lesena</i> <i>M - cornici marcapiano</i></p>
<p>3. Utilizzo dell'edificio:</p> <p>3.1 piano terra: negozi</p> <p>3.2 primo piano: residenza</p> <p>3.3 secondo piano: residenza</p> <p>3.4 terzo piano: ---</p> <p>3.5 sottotetto: residenza</p>	<p><i>Utilizzi</i> <i>R - residenza</i> <i>U - uffici</i> <i>N - negozi</i> <i>C - edificio religioso</i></p>
<p>4. Caratteristiche degli spazi di pertinenza:</p> <p>4.1 tipologia dello spazio di pertinenza: cortile</p> <p>4.2 utilizzo dello spazio di pertinenza: parcheggio</p>	<p><i>Pertinenze/utilizzi</i> <i>C - cortile</i> <i>P - parcheggio</i> <i>G - giardino</i> <i>O - orto</i> <i>T - tettoia</i> <i>B - barchessa</i> <i>D - deposito</i> <i>AP - altre pertinenze</i></p>
<p>5. Vincoli:</p> <p>5.1 codice identificativo della Soprintendenza ai beni culturali:</p> <p>5.2 tipo di vincolo dato dalla Soprintendenza: ---</p> <p>5.3 altri vincoli:</p>	
NOTE: 1- ex 5 e 6 2- 2.6 finestre legno e alluminio	

6. Fotografie edifici:

Estratto catastale con indicazione punti di scatto



Foto 1



Foto 2



Foto 3



7. Fotografie di particolari di rilievo:

Foto 4



Foto 5

**SEZIONE 8: PREVISIONI NORMATIVE**

8. Indicazioni normative:

8.1 Categoria di intervento prevista per il fabbricato: R3

8.2 Interventi specifici ammessi:

- Fronti che costituiscono valore di insieme individuati con apposita grafia sulle tavole

8.3 Prescrizioni particolari: si raccomanda di affrontare il tema architettonico e formale anche in chiave contemporanea mantenendo come filo conduttore gli schemi tipologici, i materiali e le cromie della tradizione locale

8.4 Categoria di intervento prevista per gli spazi di pertinenza: Rp2

8.5 Interventi specifici ammessi:

8.6 Prescrizioni particolari: si raccomanda di affrontare il tema architettonico e formale anche in chiave contemporanea mantenendo come filo conduttore gli schemi tipologici, i materiali e le cromie della tradizione locale

SEZIONE 1: ANALISI DEL FABBRICATO

1. Caratteristiche identificative dell'edificio:

1.1 indirizzo e numero civico: via Santoni, 25

1.2 frazione/località: Mogno

1.3 comune catastale: Arco


1.4 foglio mappa: 14

1.5.1 particella: .593/1

1.5.2 particelle aggregate:

1.6 data del rilievo: 21/10/2014

Estratto ortofoto



Estratto catastale



<p>2. Caratteristiche generali del fabbricato:</p> <p>2.1 numero piani fuori terra: 4</p> <p>2.2 numero piani semi/interrati: 0</p> <p>2.3 presenza di cornici: n. 1 materiale: pietra</p> <p>2.4 presenza scale esterne: n. 1 materiale: ---</p> <p>2.5 presenza elementi aggettanti: n. 2 materiale: calcestruzzo</p> <p>2.6.0 materiale serramenti: legno</p> <p>2.6 tipologia elementi oscuranti: scuri materiale: legno</p> <p>2.7 materiale di finitura delle facciate: intonaco</p> <p>2.8 elementi decorativi in facciata: foro rilevante</p> <p>2.9 materiale di finitura della copertura/tetto: cotto</p> <p>2.10 finitura sottogronda: legno</p> <p>2.11 presenza elementi decorativi sottogronda e tetto: no</p> <p>2.12 stato di conservazione facciate: ottimo</p> <p>2.13 stato di conservazione copertura/tetto: ottimo</p>	<p><i>Materiali</i> <i>P - pietra</i> <i>I - intonaco</i> <i>C - calcestruzzo</i> <i>L - legno</i> <i>F - ferro/acciaio</i></p> <p><i>Elementi decorativi</i> <i>F - foro rilevante</i> <i>CP - capitello</i> <i>T - targhe commemorative</i> <i>D - dipinti/affreschi</i> <i>L - lesena</i> <i>M - cornici marcapiano</i></p>
<p>3. Utilizzo dell'edificio:</p> <p>3.1 piano terra: uffici</p> <p>3.2 primo piano: residenza</p> <p>3.3 secondo piano: residenza</p> <p>3.4 terzo piano: residenza</p> <p>3.5 sottotetto: ---</p>	<p><i>Utilizzi</i> <i>R - residenza</i> <i>U - uffici</i> <i>N - negozi</i> <i>C - edificio religioso</i></p>
<p>4. Caratteristiche degli spazi di pertinenza:</p> <p>4.1 tipologia dello spazio di pertinenza: cortile</p> <p>4.2 utilizzo dello spazio di pertinenza: parcheggio</p>	<p><i>Pertinenze/utilizzi</i> <i>C - cortile</i> <i>P - parcheggio</i> <i>G - giardino</i> <i>O - orto</i> <i>T - tettoia</i> <i>B - barchessa</i> <i>D - deposito</i> <i>AP - altre pertinenze</i></p>
<p>5. Vincoli:</p> <p>5.1 codice identificativo della Soprintendenza ai beni culturali:</p> <p>5.2 tipo di vincolo dato dalla Soprintendenza: ---</p> <p>5.3 altri vincoli:</p>	
NOTE: 1- ex 16 e 17 2- 3.1 avvolto con passaggio su corte interna	

6. Fotografie edifici:

Estratto catastale con indicazione punti di scatto

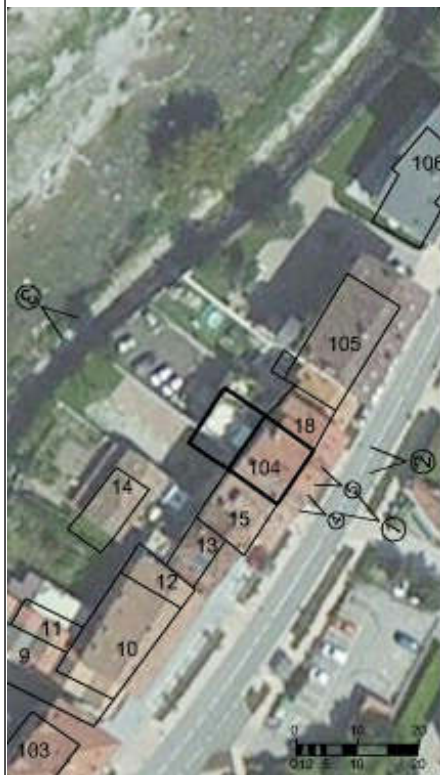


Foto 1



Foto 2



Foto 3



7. Fotografie di particolari di rilievo:

Foto 4



Foto 5



SEZIONE 8: PREVISIONI NORMATIVE

8. Indicazioni normative:

8.1 Categoria di intervento prevista per il fabbricato: R2

8.2 Interventi specifici ammessi:

- Fronti da riqualificare unitariamente individuati con apposita grafia sulle tavole

8.3 Prescrizioni particolari: si raccomanda l'utilizzo di materiali presenti nella tipologia locale evitando soluzioni che ne replichino l'aspetto

8.4 Categoria di intervento prevista per gli spazi di pertinenza: Rp2

8.5 Interventi specifici ammessi:

8.6 Prescrizioni particolari: si raccomanda di affrontare il tema architettonico e formale anche in chiave contemporanea mantenendo come filo conduttore gli schemi tipologici, i materiali e le cromie della tradizione locale

SEZIONE 1: ANALISI DEL FABBRICATO

1. Caratteristiche identificative dell'edificio:

1.1 indirizzo e numero civico: via Santoni, 35

1.2 frazione/località: Mogno

1.3 comune catastale: Arco

1.4 foglio mappa: 14

1.5.1 particella: .593/3

1.5.2 particelle aggregate:

1.6 data del rilievo: 21/10/2014

Estratto ortofoto



<p>2. Caratteristiche generali del fabbricato:</p> <p>2.1 numero piani fuori terra: 4</p> <p>2.2 numero piani semi/interrati: 0</p> <p>2.3 presenza di cornici: n. 1 materiale: pietra</p> <p>2.4 presenza scale esterne: n. 0 materiale: ---</p> <p>2.5 presenza elementi aggettanti: n. 7 materiale: calcestruzzo</p> <p>2.6.0 materiale serramenti: vari</p> <p>2.6 tipologia elementi oscuranti: scuri materiale: legno</p> <p>2.7 materiale di finitura delle facciate: intonaco</p> <p>2.8 elementi decorativi in facciata: foro rilevante</p> <p>2.9 materiale di finitura della copertura/tetto: cotto</p> <p>2.10 finitura sottogronda: legno</p> <p>2.11 presenza elementi decorativi sottogronda e tetto: no</p> <p>2.12 stato di conservazione facciate: ottimo</p> <p>2.13 stato di conservazione copertura/tetto: ottimo</p>	<p><i>Materiali</i> <i>P - pietra</i> <i>I - intonaco</i> <i>C - calcestruzzo</i> <i>L - legno</i> <i>F - ferro/acciaio</i></p> <p><i>Elementi decorativi</i> <i>F - foro rilevante</i> <i>CP - capitello</i> <i>T - targhe commemorative</i> <i>D - dipinti/affreschi</i> <i>L - lesena</i> <i>M - cornici marcapiano</i></p>
<p>3. Utilizzo dell'edificio:</p> <p>3.1 piano terra: residenza</p> <p>3.2 primo piano: residenza</p> <p>3.3 secondo piano: residenza</p> <p>3.4 terzo piano: ---</p> <p>3.5 sottotetto: residenza</p>	<p><i>Utilizzi</i> <i>R - residenza</i> <i>U - uffici</i> <i>N - negozi</i> <i>C - edificio religioso</i></p>
<p>4. Caratteristiche degli spazi di pertinenza:</p> <p>4.1 tipologia dello spazio di pertinenza: cortile</p> <p>4.2 utilizzo dello spazio di pertinenza: parcheggio</p>	<p><i>Pertinenze/utilizzi</i> <i>C - cortile</i> <i>P - parcheggio</i> <i>G - giardino</i> <i>O - orto</i> <i>T - tettoia</i> <i>B - barchessa</i> <i>D - deposito</i> <i>AP - altre pertinenze</i></p>
<p>5. Vincoli:</p> <p>5.1 codice identificativo della Soprintendenza ai beni culturali:</p> <p>5.2 tipo di vincolo dato dalla Soprintendenza: ---</p> <p>5.3 altri vincoli:</p>	
<p>NOTE: 1- ex 19 e 20 2- 2.6 finestre legno e alluminio (negozi) 3- 2.8 angolata conci intonacati</p>	

6. Fotografie edifici:

Estratto catastale con indicazione punti di scatto

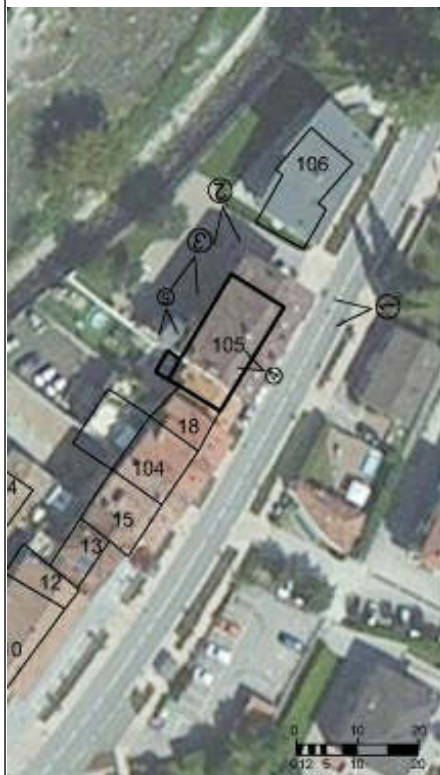


Foto 1



Foto 2



Foto 3



7. Fotografie di particolari di rilievo:

Foto 4



Foto 5



SEZIONE 8: PREVISIONI NORMATIVE

8. Indicazioni normative:

8.1 Categoria di intervento prevista per il fabbricato: R2

8.2 Interventi specifici ammessi:

- Fronti da riqualificare unitariamente individuati con apposita grafia sulle tavole

8.3 Prescrizioni particolari: si raccomanda l'utilizzo di materiali presenti nella tipologia locale evitando soluzioni che ne replichino l'aspetto

8.4 Categoria di intervento prevista per gli spazi di pertinenza: Rp2

8.5 Interventi specifici ammessi:

8.6 Prescrizioni particolari: si raccomanda di affrontare il tema architettonico e formale anche in chiave contemporanea mantenendo come filo conduttore gli schemi tipologici, i materiali e le cromie della tradizione locale

SEZIONE 1: ANALISI DEL FABBRICATO

1. Caratteristiche identificative dell'edificio:

1.1 indirizzo e numero civico: via Santoni, 41

1.2 frazione/località: Mogno

1.3 comune catastale: Arco

1.4 foglio mappa: 14

1.5.1 particella: .593/3

1.5.2 particelle aggregate:

1.6 data del rilievo: 21/10/2014

Estratto ortofoto



Estratto catastale



<p>2. Caratteristiche generali del fabbricato:</p> <p>2.1 numero piani fuori terra: 3</p> <p>2.2 numero piani semi/interrati: 1</p> <p>2.3 presenza di cornici: n. 1 materiale: pietra</p> <p>2.4 presenza scale esterne: n. 1 materiale: calcestruzzo</p> <p>2.5 presenza elementi aggettanti: n. 1 materiale: calcestruzzo</p> <p>2.6.0 materiale serramenti: legno</p> <p>2.6 tipologia elementi oscuranti: no materiale: ---</p> <p>2.7 materiale di finitura delle facciate: intonaco</p> <p>2.8 elementi decorativi in facciata: ---</p> <p>2.9 materiale di finitura della copertura/tetto: metallo</p> <p>2.10 finitura sottogronda: legno</p> <p>2.11 presenza elementi decorativi sottogronda e tetto: no</p> <p>2.12 stato di conservazione facciate: ottimo</p> <p>2.13 stato di conservazione copertura/tetto: ottimo</p>	<p><i>Materiali</i> <i>P - pietra</i> <i>I - intonaco</i> <i>C - calcestruzzo</i> <i>L - legno</i> <i>F - ferro/acciaio</i></p> <p><i>Elementi decorativi</i> <i>F - foro rilevante</i> <i>CP - capitello</i> <i>T - targhe commemorative</i> <i>D - dipinti/affreschi</i> <i>L - lesena</i> <i>M - cornici marcapiano</i></p>
<p>3. Utilizzo dell'edificio:</p> <p>3.1 piano terra: residenza</p> <p>3.2 primo piano: residenza</p> <p>3.3 secondo piano: residenza</p> <p>3.4 terzo piano: ---</p> <p>3.5 sottotetto: ---</p>	<p><i>Utilizzi</i> <i>R - residenza</i> <i>U - uffici</i> <i>N - negozi</i> <i>C - edificio religioso</i></p>
<p>4. Caratteristiche degli spazi di pertinenza:</p> <p>4.1 tipologia dello spazio di pertinenza: giardino</p> <p>4.2 utilizzo dello spazio di pertinenza: giardino</p>	<p><i>Pertinenze/utilizzi</i> <i>C - cortile</i> <i>P - parcheggio</i> <i>G - giardino</i> <i>O - orto</i> <i>T - tettoia</i> <i>B - barchessa</i> <i>D - deposito</i> <i>AP - altre pertinenze</i></p>
<p>5. Vincoli:</p> <p>5.1 codice identificativo della Soprintendenza ai beni culturali:</p> <p>5.2 tipo di vincolo dato dalla Soprintendenza: ---</p> <p>5.3 altri vincoli:</p>	
<p>NOTE: 1- ex 21 e 22 2- 2.1 parte edificio su 2 livelli 3- 2.7 finitura pietra (PT)</p>	

6. Fotografie edifici:

Estratto catastale con indicazione punti di scatto



Foto 1



Foto 2



Foto 3



7. Fotografie di particolari di rilievo:

Foto 4



Foto 5



SEZIONE 8: PREVISIONI NORMATIVE

8. Indicazioni normative:

8.1 Categoria di intervento prevista per il fabbricato: R3

8.2 Interventi specifici ammessi:

8.3 Prescrizioni particolari: si raccomanda di affrontare il tema architettonico e formale anche in chiave contemporanea mantenendo come filo conduttore gli schemi tipologici, i materiali e le cromie della tradizione locale

8.4 Categoria di intervento prevista per gli spazi di pertinenza: Rp2

8.5 Interventi specifici ammessi:

8.6 Prescrizioni particolari: si raccomanda di affrontare il tema architettonico e formale anche in chiave contemporanea mantenendo come filo conduttore gli schemi tipologici, i materiali e le cromie della tradizione locale