

PROVINCIA DI TRENTO

COMUNE DI ARCO

# PIANO REGOLATORE GENERALE DEL COMUNE DI ARCO

## RILEVAZIONE DEGLI EDIFICI DEL CENTRO STORICO

### ARCO

SCHEDE DI EDIFICI E MANUFATTI  
DAL n° 419 al n° 503

MARCO PICCOLROAZ ARCHITETTO

**MP\_A**

via Benacense, 13  
IT 38068 Rovereto - TRENTO  
Tel/Fax 0464 / 486375  
email: [info@mp-a.it](mailto:info@mp-a.it)

Arch. LAURA BONAMICO  
Ing. GIOVAMBATTISTA D'AMBROS  
Arch. DANIELE MARCHETTI

**SEZIONE 1: ANALISI DEL FABBRICATO****1. Caratteristiche identificative dell'edificio:**

1.1 indirizzo e numero civico: via Stranfora, 13

1.2 frazione/località: Arco

1.3 comune catastale: Arco

1.4 foglio mappa: 14

1.5.1 particella: .80

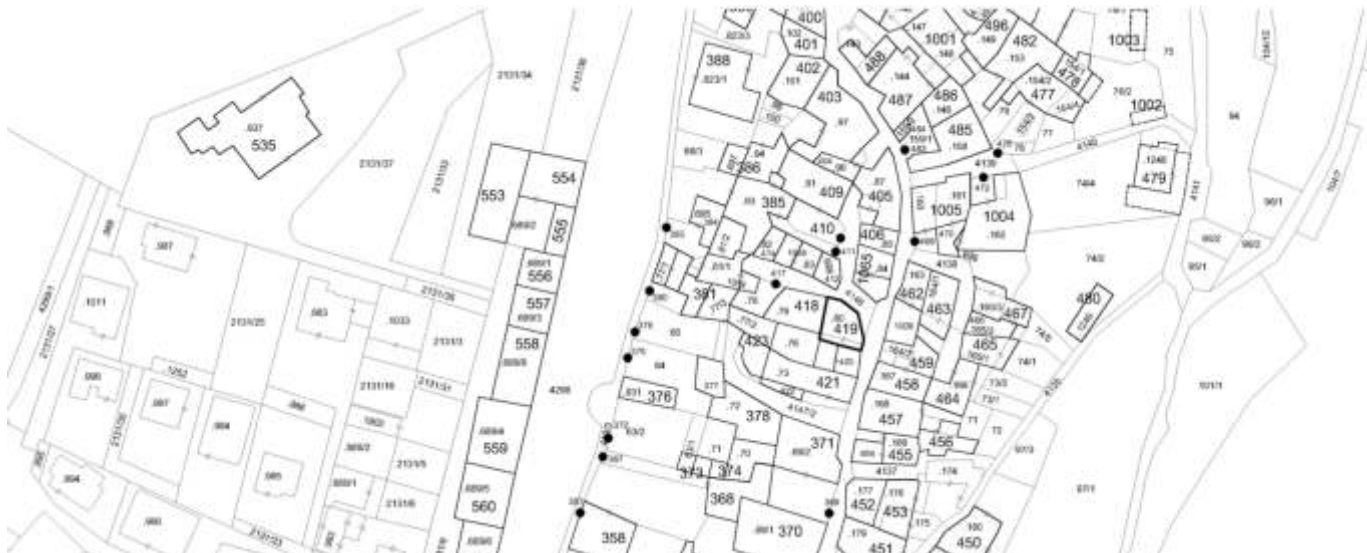
1.5.2 particelle aggregate:

1.6 data del rilievo: 9/1/2015

Estratto ortofoto



Estratto catastale



<p>2. Caratteristiche generali del fabbricato:</p> <p>2.1 numero piani fuori terra: 3</p> <p>2.2 numero piani semi/interrati: 1</p> <p>2.3 presenza di cornici: n. 1            materiale: pietra</p> <p>2.4 presenza scale esterne: n. 0            materiale: ---</p> <p>2.5 presenza elementi aggettanti: n. 1            materiale: calcestruzzo</p> <p>2.6.0 materiale serramenti: legno</p> <p>2.6 tipologia elementi oscuranti: scuri            materiale: legno</p> <p>2.7 materiale di finitura delle facciate: intonaco</p> <p>2.8 elementi decorativi in facciata: foro rilevante</p> <p>2.9 materiale di finitura della copertura/tetto: cotto</p> <p>2.10 finitura sottogronda: legno</p> <p>2.11 presenza elementi decorativi sottogronda e tetto: no</p> <p>2.12 stato di conservazione facciate: ottimo</p> <p>2.13 stato di conservazione copertura/tetto: ottimo</p>	<p><i>Materiali</i>  <i>P - pietra</i>  <i>I - intonaco</i>  <i>C - calcestruzzo</i>  <i>L - legno</i>  <i>F - ferro/acciaio</i></p> <p><i>Elementi decorativi</i>  <i>F - foro rilevante</i>  <i>CP - capitello</i>  <i>T - targhe commemorative</i>  <i>D - dipinti/affreschi</i>  <i>L - lesena</i>  <i>M - cornici marcapiano</i></p>
<p>3. Utilizzo dell'edificio:</p> <p>3.1 piano terra: residenza</p> <p>3.2 primo piano: residenza</p> <p>3.3 secondo piano: ---</p> <p>3.4 terzo piano: ---</p> <p>3.5 sottotetto: residenza</p>	<p><i>Utilizzi</i>  <i>R - residenza</i>  <i>U - uffici</i>  <i>N - negozi</i>  <i>C - edificio religioso</i></p>
<p>4. Caratteristiche degli spazi di pertinenza:</p> <p>4.1 tipologia dello spazio di pertinenza: ---</p> <p>4.2 utilizzo dello spazio di pertinenza: ---</p>	<p><i>Pertinenze/utilizzi</i>  <i>C - cortile</i>  <i>P - parcheggio</i>  <i>G - giardino</i>  <i>O - orto</i>  <i>T - tettoia</i>  <i>B - barchessa</i>  <i>D - deposito</i>  <i>AP - altre pertinenze</i></p>
<p>5. Vincoli:</p> <p>5.1 codice identificativo della Soprintendenza ai beni culturali:</p> <p>5.2 tipo di vincolo dato dalla Soprintendenza: ---</p> <p>5.3 altri vincoli:</p>	
NOTE:	

6. Fotografie edifici:

Estratto catastale con indicazione punti di scatto



Foto 1



Foto 2



Foto 3




## 7. Fotografie di particolari di rilievo:

Foto 4



Foto 5

**SEZIONE 8: PREVISIONI NORMATIVE**

## 8. Indicazioni normative:

8.1 Categoria di intervento prevista per il fabbricato: R2

8.2 Interventi specifici ammessi:

- Fronti da riqualificare unitariamente individuati con apposita grafia sulle tavole

8.3 Prescrizioni particolari: si raccomanda l'utilizzo di materiali presenti nella tipologia locale evitando soluzioni che ne replichino l'aspetto

8.4 Categoria di intervento prevista per gli spazi di pertinenza: ---

8.5 Interventi specifici ammessi:

8.6 Prescrizioni particolari: ---

**SEZIONE 1: ANALISI DEL FABBRICATO****1. Caratteristiche identificative dell'edificio:**

1.1 indirizzo e numero civico: via Stranfora, 11

1.2 frazione/località: Arco

1.3 comune catastale: Arco

1.4 foglio mappa: 14

1.5.1 particella: .76

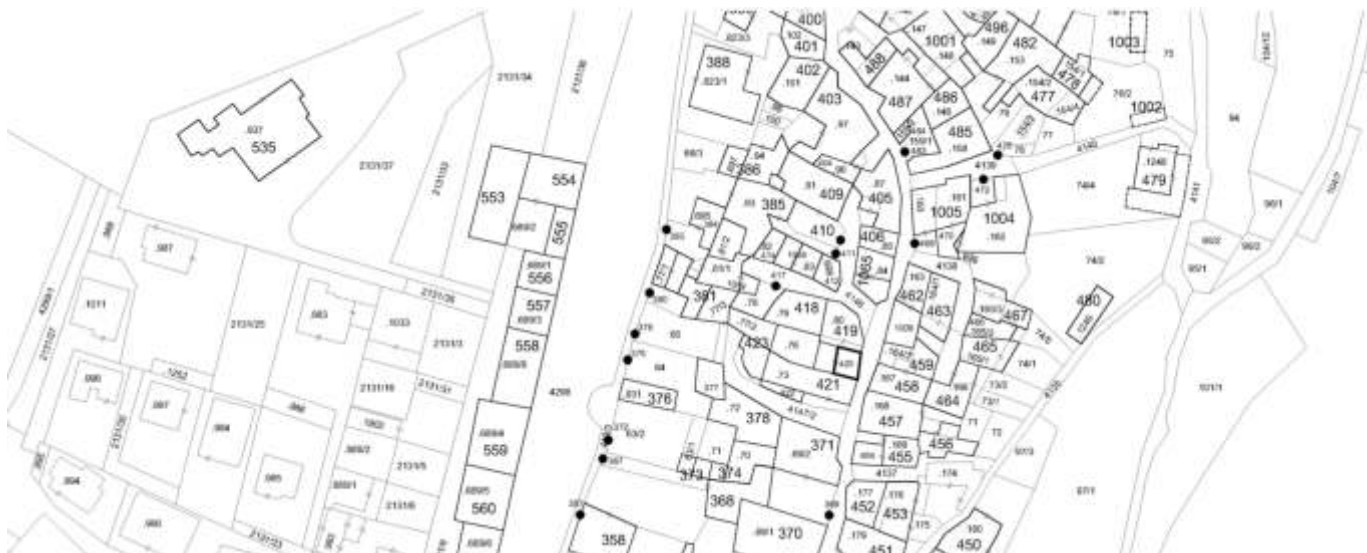
1.5.2 particelle aggregate:

1.6 data del rilievo: 9/1/2015

Estratto ortofoto



Estratto catastale



<p>2. Caratteristiche generali del fabbricato:</p> <p>2.1 numero piani fuori terra: 2</p> <p>2.2 numero piani semi/interrati: 0</p> <p>2.3 presenza di cornici: n. 1            materiale: pietra</p> <p>2.4 presenza scale esterne: n. 0            materiale: ---</p> <p>2.5 presenza elementi aggettanti: n. 0            materiale: ---</p> <p>2.6.0 materiale serramenti: legno</p> <p>2.6 tipologia elementi oscuranti: scuri            materiale: legno</p> <p>2.7 materiale di finitura delle facciate: intonaco</p> <p>2.8 elementi decorativi in facciata: ---</p> <p>2.9 materiale di finitura della copertura/tetto: cotto</p> <p>2.10 finitura sottogronda: legno</p> <p>2.11 presenza elementi decorativi sottogronda e tetto: no</p> <p>2.12 stato di conservazione facciate: discreto</p> <p>2.13 stato di conservazione copertura/tetto: discreto</p>	<p><i>Materiali</i>  <i>P - pietra</i>  <i>I - intonaco</i>  <i>C - calcestruzzo</i>  <i>L - legno</i>  <i>F - ferro/acciaio</i></p> <p><i>Elementi decorativi</i>  <i>F - foro rilevante</i>  <i>CP - capitello</i>  <i>T - targhe commemorative</i>  <i>D - dipinti/affreschi</i>  <i>L - lesena</i>  <i>M - cornici marcapiano</i></p>
<p>3. Utilizzo dell'edificio:</p> <p>3.1 piano terra: altro</p> <p>3.2 primo piano: residenza</p> <p>3.3 secondo piano: ---</p> <p>3.4 terzo piano: ---</p> <p>3.5 sottotetto: ---</p>	<p><i>Utilizzi</i>  <i>R - residenza</i>  <i>U - uffici</i>  <i>N - negozi</i>  <i>C - edificio religioso</i></p>
<p>4. Caratteristiche degli spazi di pertinenza:</p> <p>4.1 tipologia dello spazio di pertinenza: cortile</p> <p>4.2 utilizzo dello spazio di pertinenza: cortile</p>	<p><i>Pertinenze/utilizzi</i>  <i>C - cortile</i>  <i>P - parcheggio</i>  <i>G - giardino</i>  <i>O - orto</i>  <i>T - tettoia</i>  <i>B - barchessa</i>  <i>D - deposito</i>  <i>AP - altre pertinenze</i></p>
<p>5. Vincoli:</p> <p>5.1 codice identificativo della Soprintendenza ai beni culturali:</p> <p>5.2 tipo di vincolo dato dalla Soprintendenza: ---</p> <p>5.3 altri vincoli:</p>	
NOTE:	

6. Fotografie edifici:

Estratto catastale con indicazione punti di scatto



Foto 1



Foto 2

Foto 3



7. Fotografie di particolari di rilievo:

Foto 4



Foto 5



**SEZIONE 8: PREVISIONI NORMATIVE**

8. Indicazioni normative:

8.1 Categoria di intervento prevista per il fabbricato: R2

8.2 Interventi specifici ammessi:

- Fronti da riqualificare unitariamente individuati con apposita grafia sulle tavole

8.3 Prescrizioni particolari: si raccomanda l'utilizzo di materiali presenti nella tipologia locale evitando soluzioni che ne replichino l'aspetto

8.4 Categoria di intervento prevista per gli spazi di pertinenza: Rp3

8.5 Interventi specifici ammessi:

8.6 Prescrizioni particolari: si raccomanda di affrontare il tema architettonico e formale anche in chiave contemporanea mantenendo come filo conduttore gli schemi tipologici, i materiali e le cromie della tradizione locale

**SEZIONE 1: ANALISI DEL FABBRICATO****1. Caratteristiche identificative dell'edificio:**

1.1 indirizzo e numero civico: vicolo Curvo, 4

1.2 frazione/località: Arco

1.3 comune catastale: Arco

1.4 foglio mappa: 14

1.5.1 particella: .73

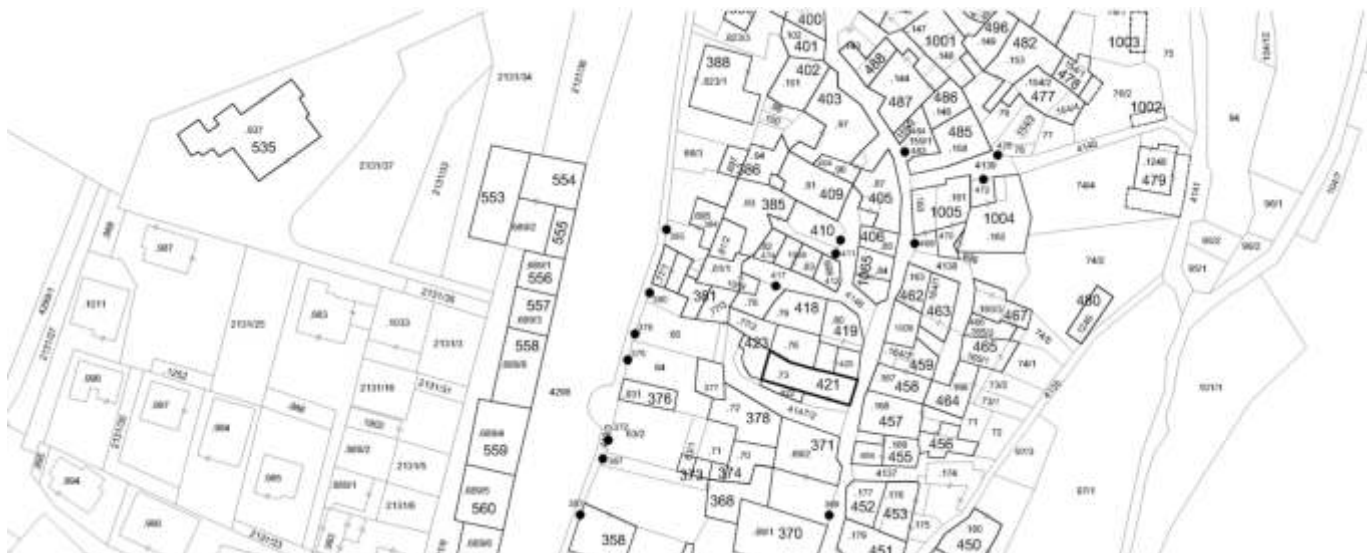
1.5.2 particelle aggregate:

1.6 data del rilievo: 9/1/2015

Estratto ortofoto



Estratto catastale



<p>2. Caratteristiche generali del fabbricato:</p> <p>2.1 numero piani fuori terra: 4</p> <p>2.2 numero piani semi/interrati: 0</p> <p>2.3 presenza di cornici: n. 1                      materiale: pietra</p> <p>2.4 presenza scale esterne: n. 1                      materiale: pietra</p> <p>2.5 presenza elementi aggettanti: n. 1                      materiale: legno</p> <p>2.6.0 materiale serramenti: legno</p> <p>2.6 tipologia elementi oscuranti: scuri                      materiale: legno</p> <p>2.7 materiale di finitura delle facciate: intonaco</p> <p>2.8 elementi decorativi in facciata: foro rilevante</p> <p>2.9 materiale di finitura della copertura/tetto: cotto</p> <p>2.10 finitura sottogronda: legno</p> <p>2.11 presenza elementi decorativi sottogronda e tetto: no</p> <p>2.12 stato di conservazione facciate: buono</p> <p>2.13 stato di conservazione copertura/tetto: buono</p>	<p><i>Materiali</i>  <i>P - pietra</i>  <i>I - intonaco</i>  <i>C - calcestruzzo</i>  <i>L - legno</i>  <i>F - ferro/acciaio</i></p> <p><i>Elementi decorativi</i>  <i>F - foro rilevante</i>  <i>CP - capitello</i>  <i>T - targhe commemorative</i>  <i>D - dipinti/affreschi</i>  <i>L - lesena</i>  <i>M - cornici marcapiano</i></p>
<p>3. Utilizzo dell'edificio:</p> <p>3.1 piano terra: residenza</p> <p>3.2 primo piano: residenza</p> <p>3.3 secondo piano: ---</p> <p>3.4 terzo piano: ---</p> <p>3.5 sottotetto: residenza</p>	<p><i>Utilizzi</i>  <i>R - residenza</i>  <i>U - uffici</i>  <i>N - negozi</i>  <i>C - edificio religioso</i></p>
<p>4. Caratteristiche degli spazi di pertinenza:</p> <p>4.1 tipologia dello spazio di pertinenza: altre pertinenze</p> <p>4.2 utilizzo dello spazio di pertinenza: altre pertinenze</p>	<p><i>Pertinenze/utilizzi</i>  <i>C - cortile</i>  <i>P - parcheggio</i>  <i>G - giardino</i>  <i>O - orto</i>  <i>T - tettoia</i>  <i>B - barchessa</i>  <i>D - deposito</i>  <i>AP - altre pertinenze</i></p>
<p>5. Vincoli:</p> <p>5.1 codice identificativo della Soprintendenza ai beni culturali:</p> <p>5.2 tipo di vincolo dato dalla Soprintendenza: ---</p> <p>5.3 altri vincoli:</p>	
NOTE:	

6. Fotografie edifici:

Estratto catastale con indicazione punti di scatto



Foto 1



Foto 2



Foto 3



7. Fotografie di particolari di rilievo:

Foto 4



Foto 5



**SEZIONE 8: PREVISIONI NORMATIVE**

8. Indicazioni normative:

8.1 Categoria di intervento prevista per il fabbricato: R2

8.2 Interventi specifici ammessi:

- Fronti da riqualificare unitariamente individuati con apposita grafia sulle tavole

8.3 Prescrizioni particolari: si raccomanda l'utilizzo di materiali presenti nella tipologia locale evitando soluzioni che ne replichino l'aspetto

8.4 Categoria di intervento prevista per gli spazi di pertinenza: Rp2

8.5 Interventi specifici ammessi:

8.6 Prescrizioni particolari: si raccomanda di affrontare il tema architettonico e formale anche in chiave contemporanea mantenendo come filo conduttore gli schemi tipologici, i materiali e le cromie della tradizione locale

**SEZIONE 1: ANALISI DEL FABBRICATO****1. Caratteristiche identificative dell'edificio:**

1.1 indirizzo e numero civico: vicolo Storto, 6

1.2 frazione/località: Arco

1.3 comune catastale: Arco

1.4 foglio mappa: 14

1.5.1 particella: .73

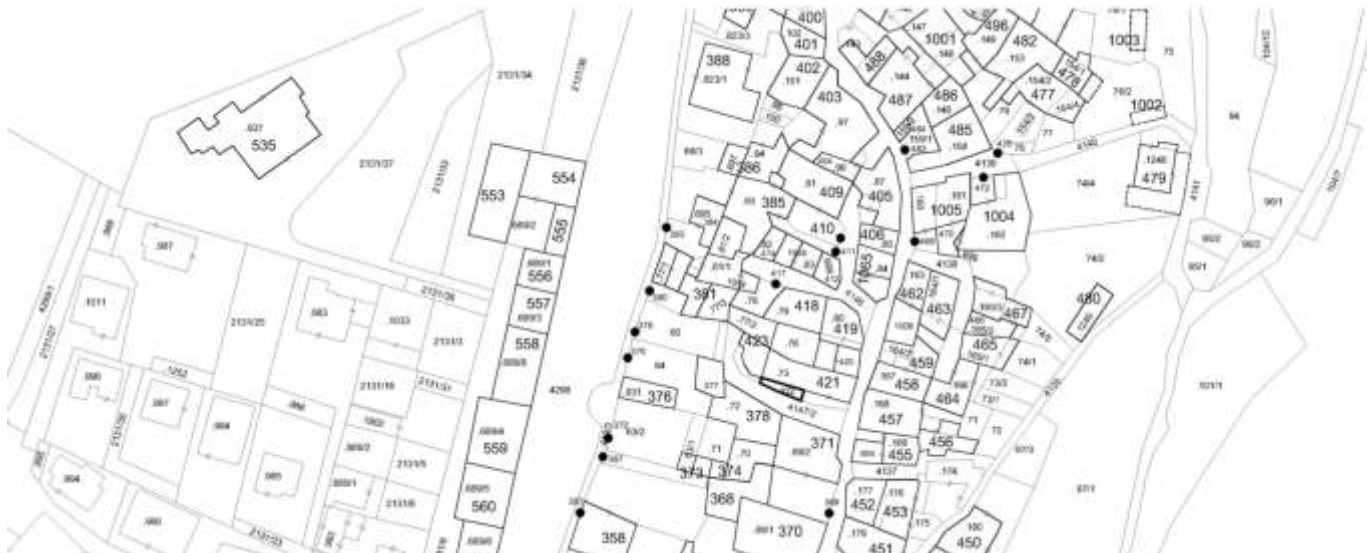
1.5.2 particelle aggregate:

1.6 data del rilievo: 9/1/2015

Estratto ortofoto



Estratto catastale



<p>2. Caratteristiche generali del fabbricato:</p> <p>2.1 numero piani fuori terra: 1</p> <p>2.2 numero piani semi/interrati: 0</p> <p>2.3 presenza di cornici: n. 1            materiale: pietra</p> <p>2.4 presenza scale esterne: n. 1            materiale: pietra</p> <p>2.5 presenza elementi aggettanti: n. 0            materiale: ---</p> <p>2.6.0 materiale serramenti: legno</p> <p>2.6 tipologia elementi oscuranti: no            materiale: ---</p> <p>2.7 materiale di finitura delle facciate: intonaco</p> <p>2.8 elementi decorativi in facciata: ---</p> <p>2.9 materiale di finitura della copertura/tetto: cemento</p> <p>2.10 finitura sottogronda: ---</p> <p>2.11 presenza elementi decorativi sottogronda e tetto: no</p> <p>2.12 stato di conservazione facciate: sufficiente</p> <p>2.13 stato di conservazione copertura/tetto: sufficiente</p>	<p><i>Materiali</i>  <i>P - pietra</i>  <i>I - intonaco</i>  <i>C - calcestruzzo</i>  <i>L - legno</i>  <i>F - ferro/acciaio</i></p> <p><i>Elementi decorativi</i>  <i>F - foro rilevante</i>  <i>CP - capitello</i>  <i>T - targhe commemorative</i>  <i>D - dipinti/affreschi</i>  <i>L - lesena</i>  <i>M - cornici marcapiano</i></p>
<p>3. Utilizzo dell'edificio:</p> <p>3.1 piano terra: altro</p> <p>3.2 primo piano: ---</p> <p>3.3 secondo piano: ---</p> <p>3.4 terzo piano: ---</p> <p>3.5 sottotetto: ---</p>	<p><i>Utilizzi</i>  <i>R - residenza</i>  <i>U - uffici</i>  <i>N - negozi</i>  <i>C - edificio religioso</i></p>
<p>4. Caratteristiche degli spazi di pertinenza:</p> <p>4.1 tipologia dello spazio di pertinenza: altre pertinenze</p> <p>4.2 utilizzo dello spazio di pertinenza: altre pertinenze</p>	<p><i>Pertinenze/utilizzi</i>  <i>C - cortile</i>  <i>P - parcheggio</i>  <i>G - giardino</i>  <i>O - orto</i>  <i>T - tettoia</i>  <i>B - barchessa</i>  <i>D - deposito</i>  <i>AP - altre pertinenze</i></p>
<p>5. Vincoli:</p> <p>5.1 codice identificativo della Soprintendenza ai beni culturali:</p> <p>5.2 tipo di vincolo dato dalla Soprintendenza: ---</p> <p>5.3 altri vincoli:</p>	
<p>NOTE:</p>	

6. Fotografie edifici:

Estratto catastale con indicazione punti di scatto



Foto 1



Foto 2



Foto 3



## 7. Fotografie di particolari di rilievo:

Foto 4



Foto 5

**SEZIONE 8: PREVISIONI NORMATIVE**

## 8. Indicazioni normative:

8.1 Categoria di intervento prevista per il fabbricato: R2

8.2 Interventi specifici ammessi:

8.3 Prescrizioni particolari: si raccomanda l'eventuale eliminazione, o modifica, delle superfetazioni prive di valore architettonico

8.4 Categoria di intervento prevista per gli spazi di pertinenza: Rp2

8.5 Interventi specifici ammessi:

8.6 Prescrizioni particolari: si raccomanda di affrontare il tema architettonico e formale anche in chiave contemporanea mantenendo come filo conduttore gli schemi tipologici, i materiali e le cromie della tradizione locale

**SEZIONE 1: ANALISI DEL FABBRICATO****1. Caratteristiche identificative dell'edificio:**

1.1 indirizzo e numero civico: vicolo Storto, 10

1.2 frazione/località: Arco

1.3 comune catastale: Arco

1.4 foglio mappa: 14

1.5.1 particella: .77/2

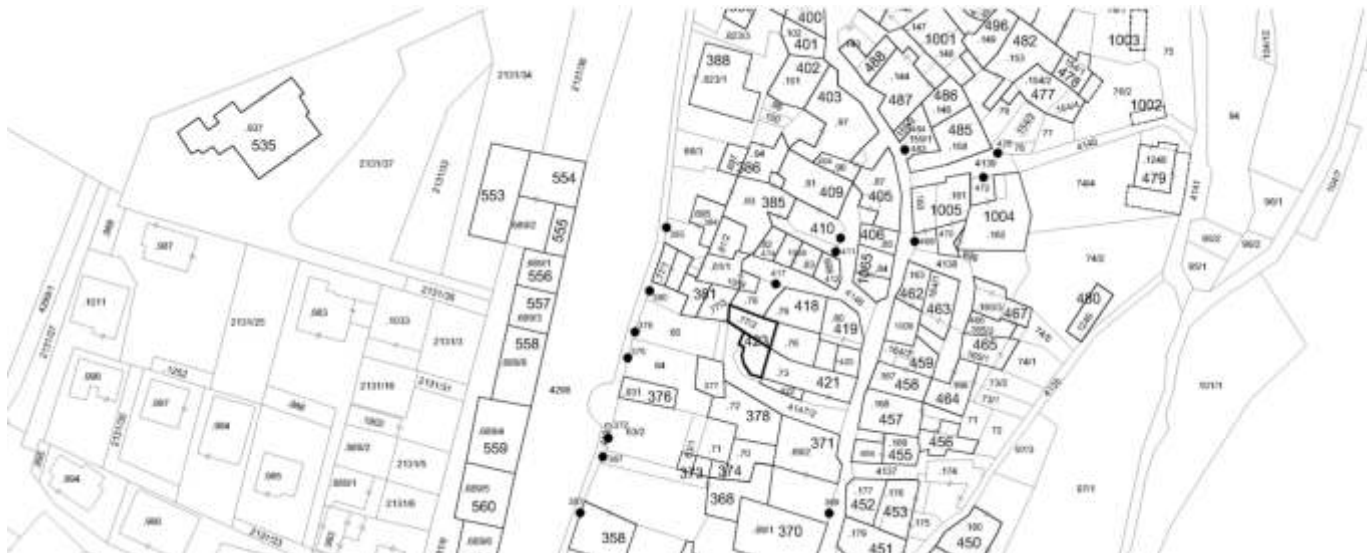
1.5.2 particelle aggregate: .73

1.6 data del rilievo: 9/1/2015

Estratto ortofoto



Estratto catastale



<p>2. Caratteristiche generali del fabbricato:</p> <p>2.1 numero piani fuori terra: 3</p> <p>2.2 numero piani semi/interrati: 0</p> <p>2.3 presenza di cornici: n. 1            materiale: pietra</p> <p>2.4 presenza scale esterne: n. 0            materiale: ---</p> <p>2.5 presenza elementi aggettanti: n. 1            materiale: calcestruzzo</p> <p>2.6.0 materiale serramenti: legno</p> <p>2.6 tipologia elementi oscuranti: tapparelle            materiale: ---</p> <p>2.7 materiale di finitura delle facciate: intonaco</p> <p>2.8 elementi decorativi in facciata: foro rilevante</p> <p>2.9 materiale di finitura della copertura/tetto: cotto</p> <p>2.10 finitura sottogronda: calcestruzzo</p> <p>2.11 presenza elementi decorativi sottogronda e tetto: no</p> <p>2.12 stato di conservazione facciate: discreto</p> <p>2.13 stato di conservazione copertura/tetto: discreto</p>	<p><i>Materiali</i>  <i>P - pietra</i>  <i>I - intonaco</i>  <i>C - calcestruzzo</i>  <i>L - legno</i>  <i>F - ferro/acciaio</i></p> <p><i>Elementi decorativi</i>  <i>F - foro rilevante</i>  <i>CP - capitello</i>  <i>T - targhe commemorative</i>  <i>D - dipinti/affreschi</i>  <i>L - lesena</i>  <i>M - cornici marcapiano</i></p>
<p>3. Utilizzo dell'edificio:</p> <p>3.1 piano terra: residenza</p> <p>3.2 primo piano: residenza</p> <p>3.3 secondo piano: ---</p> <p>3.4 terzo piano: ---</p> <p>3.5 sottotetto: residenza</p>	<p><i>Utilizzi</i>  <i>R - residenza</i>  <i>U - uffici</i>  <i>N - negozi</i>  <i>C - edificio religioso</i></p>
<p>4. Caratteristiche degli spazi di pertinenza:</p> <p>4.1 tipologia dello spazio di pertinenza: cortile</p> <p>4.2 utilizzo dello spazio di pertinenza: cortile</p>	<p><i>Pertinenze/utilizzi</i>  <i>C - cortile</i>  <i>P - parcheggio</i>  <i>G - giardino</i>  <i>O - orto</i>  <i>T - tettoia</i>  <i>B - barchessa</i>  <i>D - deposito</i>  <i>AP - altre pertinenze</i></p>
<p>5. Vincoli:</p> <p>5.1 codice identificativo della Soprintendenza ai beni culturali:</p> <p>5.2 tipo di vincolo dato dalla Soprintendenza: ---</p> <p>5.3 altri vincoli:</p>	
<p>NOTE: 1- 2.1 parte edificio su 2 livelli 2- 2.6 tapparelle PVC</p>	

6. Fotografie edifici:

Estratto catastale con indicazione punti di scatto



Foto 1



Foto 2



Foto 3





7. Fotografie di particolari di rilievo:

Foto 4



Foto 5



**SEZIONE 8: PREVISIONI NORMATIVE**

8. Indicazioni normative:

8.1 Categoria di intervento prevista per il fabbricato: R3

8.2 Interventi specifici ammessi:

- Fronti che costituiscono valore di insieme individuati con apposita grafia sulle tavole

8.3 Prescrizioni particolari: si raccomanda di affrontare il tema architettonico e formale anche in chiave contemporanea mantenendo come filo conduttore gli schemi tipologici, i materiali e le cromie della tradizione locale

8.4 Categoria di intervento prevista per gli spazi di pertinenza: Rp3

8.5 Interventi specifici ammessi:

8.6 Prescrizioni particolari: si raccomanda di affrontare il tema architettonico e formale anche in chiave contemporanea mantenendo come filo conduttore gli schemi tipologici, i materiali e le cromie della tradizione locale

## SEZIONE 1: ANALISI DEL FABBRICATO

### 1. Caratteristiche identificative dell'edificio:

1.1 indirizzo e numero civico: via Stranfora, 42

1.2 frazione/località: Arco

1.3 comune catastale: Arco

1.4 foglio mappa: 14

1.5.1 particella: .114

1.5.2 particelle aggregate: .113

1.6 data del rilievo: 23/12/2014

Estratto ortofoto



Estratto catastale



<p>2. Caratteristiche generali del fabbricato:</p> <p>2.1 numero piani fuori terra: 4</p> <p>2.2 numero piani semi/interrati: 0</p> <p>2.3 presenza di cornici: n. 1            materiale: pietra</p> <p>2.4 presenza scale esterne: n. 0            materiale: ---</p> <p>2.5 presenza elementi aggettanti: n. 0            materiale: ---</p> <p>2.6.0 materiale serramenti: legno</p> <p>2.6 tipologia elementi oscuranti: scuri            materiale: legno</p> <p>2.7 materiale di finitura delle facciate: pietra</p> <p>2.8 elementi decorativi in facciata: foro rilevante</p> <p>2.9 materiale di finitura della copertura/tetto: cotto</p> <p>2.10 finitura sottogronda: legno</p> <p>2.11 presenza elementi decorativi sottogronda e tetto: no</p> <p>2.12 stato di conservazione facciate: discreto</p> <p>2.13 stato di conservazione copertura/tetto: discreto</p>	<p><i>Materiali</i>  <i>P - pietra</i>  <i>I - intonaco</i>  <i>C - calcestruzzo</i>  <i>L - legno</i>  <i>F - ferro/acciaio</i></p> <p><i>Elementi decorativi</i>  <i>F - foro rilevante</i>  <i>CP - capitello</i>  <i>T - targhe commemorative</i>  <i>D - dipinti/affreschi</i>  <i>L - lesena</i>  <i>M - cornici marcapiano</i></p>
<p>3. Utilizzo dell'edificio:</p> <p>3.1 piano terra: residenza</p> <p>3.2 primo piano: residenza</p> <p>3.3 secondo piano: ---</p> <p>3.4 terzo piano: ---</p> <p>3.5 sottotetto: residenza</p>	<p><i>Utilizzi</i>  <i>R - residenza</i>  <i>U - uffici</i>  <i>N - negozi</i>  <i>C - edificio religioso</i></p>
<p>4. Caratteristiche degli spazi di pertinenza:</p> <p>4.1 tipologia dello spazio di pertinenza: cortile</p> <p>4.2 utilizzo dello spazio di pertinenza: cortile</p>	<p><i>Pertinenze/utilizzi</i>  <i>C - cortile</i>  <i>P - parcheggio</i>  <i>G - giardino</i>  <i>O - orto</i>  <i>T - tettoia</i>  <i>B - barchessa</i>  <i>D - deposito</i>  <i>AP - altre pertinenze</i></p>
<p>5. Vincoli:</p> <p>5.1 codice identificativo della Soprintendenza ai beni culturali:</p> <p>5.2 tipo di vincolo dato dalla Soprintendenza: ---</p> <p>5.3 altri vincoli:</p>	
NOTE: 1- ex 113 e 114 2- 2.7 tamponature legno	



6. Fotografie edifici:

Estratto catastale con indicazione punti di scatto

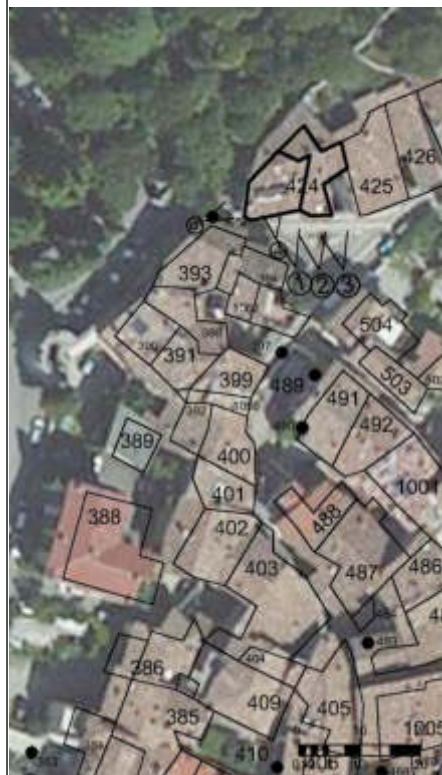


Foto 1



Foto 2



Foto 3





7. Fotografie di particolari di rilievo:

Foto 4



Foto 5



**SEZIONE 8: PREVISIONI NORMATIVE**

8. Indicazioni normative:

8.1 Categoria di intervento prevista per il fabbricato: R2

8.2 Interventi specifici ammessi:

- Fronti da riqualificare unitariamente individuati con apposita grafia sulle tavole

8.3 Prescrizioni particolari: si raccomanda l'utilizzo di materiali presenti nella tipologia locale evitando soluzioni che ne replichino l'aspetto

8.4 Categoria di intervento prevista per gli spazi di pertinenza: Rp2

8.5 Interventi specifici ammessi:

8.6 Prescrizioni particolari: si raccomanda di affrontare il tema architettonico e formale anche in chiave contemporanea mantenendo come filo conduttore gli schemi tipologici, i materiali e le cromie della tradizione locale

## SEZIONE 1: ANALISI DEL FABBRICATO

### 1. Caratteristiche identificative dell'edificio:

1.1 indirizzo e numero civico: via Orbia, 1

1.2 frazione/località: Arco

1.3 comune catastale: Arco

1.4 foglio mappa: 14

1.5.1 particella: .115

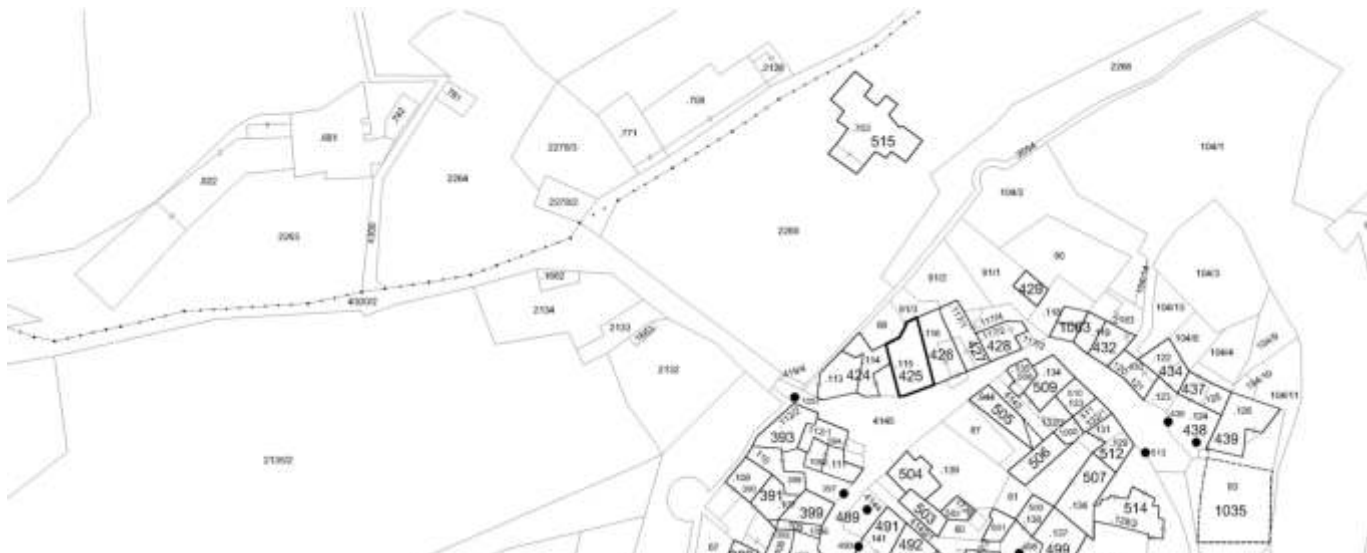
1.5.2 particelle aggregate:

1.6 data del rilievo: 23/12/2014

Estratto ortofoto



Estratto catastale



<p>2. Caratteristiche generali del fabbricato:</p> <p>2.1 numero piani fuori terra: 4</p> <p>2.2 numero piani semi/interrati: 0</p> <p>2.3 presenza di cornici: n. 1            materiale: pietra</p> <p>2.4 presenza scale esterne: n. 2            materiale: calcestruzzo</p> <p>2.5 presenza elementi aggettanti: n. 2            materiale: calcestruzzo</p> <p>2.6.0 materiale serramenti: legno</p> <p>2.6 tipologia elementi oscuranti: scuri            materiale: legno</p> <p>2.7 materiale di finitura delle facciate: intonaco</p> <p>2.8 elementi decorativi in facciata: foro rilevante</p> <p>2.9 materiale di finitura della copertura/tetto: cotto</p> <p>2.10 finitura sottogronda: legno</p> <p>2.11 presenza elementi decorativi sottogronda e tetto: no</p> <p>2.12 stato di conservazione facciate: buono</p> <p>2.13 stato di conservazione copertura/tetto: discreto</p>	<p><i>Materiali</i>  <i>P - pietra</i>  <i>I - intonaco</i>  <i>C - calcestruzzo</i>  <i>L - legno</i>  <i>F - ferro/acciaio</i></p> <p><i>Elementi decorativi</i>  <i>F - foro rilevante</i>  <i>CP - capitello</i>  <i>T - targhe commemorative</i>  <i>D - dipinti/affreschi</i>  <i>L - lesena</i>  <i>M - cornici marcapiano</i></p>
<p>3. Utilizzo dell'edificio:</p> <p>3.1 piano terra: residenza</p> <p>3.2 primo piano: residenza</p> <p>3.3 secondo piano: ---</p> <p>3.4 terzo piano: ---</p> <p>3.5 sottotetto: residenza</p>	<p><i>Utilizzi</i>  <i>R - residenza</i>  <i>U - uffici</i>  <i>N - negozi</i>  <i>C - edificio religioso</i></p>
<p>4. Caratteristiche degli spazi di pertinenza:</p> <p>4.1 tipologia dello spazio di pertinenza: cortile</p> <p>4.2 utilizzo dello spazio di pertinenza: cortile</p>	<p><i>Pertinenze/utilizzi</i>  <i>C - cortile</i>  <i>P - parcheggio</i>  <i>G - giardino</i>  <i>O - orto</i>  <i>T - tettoia</i>  <i>B - barchessa</i>  <i>D - deposito</i>  <i>AP - altre pertinenze</i></p>
<p>5. Vincoli:</p> <p>5.1 codice identificativo della Soprintendenza ai beni culturali:</p> <p>5.2 tipo di vincolo dato dalla Soprintendenza: ---</p> <p>5.3 altri vincoli:</p>	
NOTE: 1- 2.1 parte edificio su 3 livelli	



6. Fotografie edifici:

Estratto catastale con indicazione punti di scatto



Foto 1



Foto 2



Foto 3





7. Fotografie di particolari di rilievo:

Foto 4



Foto 5



**SEZIONE 8: PREVISIONI NORMATIVE**

8. Indicazioni normative:

8.1 Categoria di intervento prevista per il fabbricato: R2

8.2 Interventi specifici ammessi:

- Fronti da riqualificare unitariamente individuati con apposita grafia sulle tavole

8.3 Prescrizioni particolari: si raccomanda l'eventuale eliminazione, o modifica, delle superfetazioni prive di valore architettonico

8.4 Categoria di intervento prevista per gli spazi di pertinenza: Rp2

8.5 Interventi specifici ammessi:

8.6 Prescrizioni particolari: si raccomanda di affrontare il tema architettonico e formale anche in chiave contemporanea mantenendo come filo conduttore gli schemi tipologici, i materiali e le cromie della tradizione locale

## SEZIONE 1: ANALISI DEL FABBRICATO

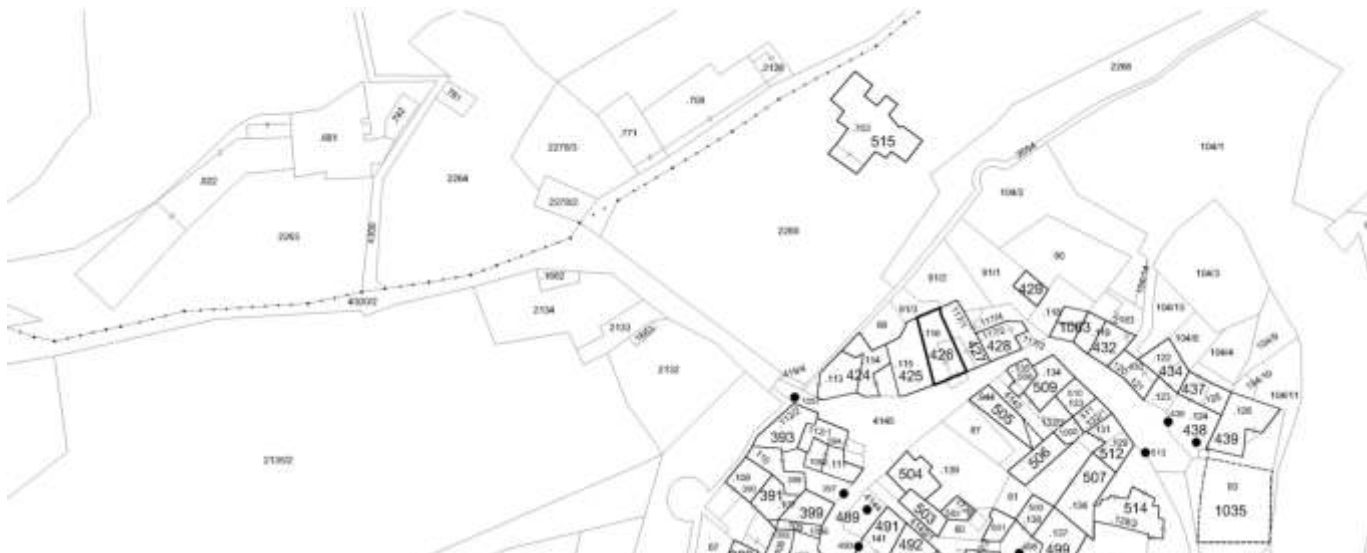
### 1. Caratteristiche identificative dell'edificio:

- 1.1 indirizzo e numero civico: via Orbia, 5
- 1.2 frazione/localit : Arco
- 1.3 comune catastale: Arco
- 1.4 foglio mappa: 14
- 1.5.1 particella: .116
- 1.5.2 particelle aggregate:
- 1.6 data del rilievo: 23/12/2014

Estratto ortofoto



Estratto catastale



<p>2. Caratteristiche generali del fabbricato:</p> <p>2.1 numero piani fuori terra: 2</p> <p>2.2 numero piani semi/interrati: 0</p> <p>2.3 presenza di cornici: n. 1            materiale: intonaco</p> <p>2.4 presenza scale esterne: n. 1            materiale: calcestruzzo</p> <p>2.5 presenza elementi aggettanti: n. 2            materiale: legno</p> <p>2.6.0 materiale serramenti: legno</p> <p>2.6 tipologia elementi oscuranti: scuri            materiale: legno</p> <p>2.7 materiale di finitura delle facciate: intonaco</p> <p>2.8 elementi decorativi in facciata: foro rilevante</p> <p>2.9 materiale di finitura della copertura/tetto: cotto</p> <p>2.10 finitura sottogronda: legno</p> <p>2.11 presenza elementi decorativi sottogronda e tetto: no</p> <p>2.12 stato di conservazione facciate: sufficiente</p> <p>2.13 stato di conservazione copertura/tetto: sufficiente</p>	<p><i>Materiali</i>  <i>P - pietra</i>  <i>I - intonaco</i>  <i>C - calcestruzzo</i>  <i>L - legno</i>  <i>F - ferro/acciaio</i></p> <p><i>Elementi decorativi</i>  <i>F - foro rilevante</i>  <i>CP - capitello</i>  <i>T - targhe commemorative</i>  <i>D - dipinti/affreschi</i>  <i>L - lesena</i>  <i>M - cornici marcapiano</i></p>
<p>3. Utilizzo dell'edificio:</p> <p>3.1 piano terra: residenza</p> <p>3.2 primo piano: ---</p> <p>3.3 secondo piano: ---</p> <p>3.4 terzo piano: ---</p> <p>3.5 sottotetto: residenza</p>	<p><i>Utilizzi</i>  <i>R - residenza</i>  <i>U - uffici</i>  <i>N - negozi</i>  <i>C - edificio religioso</i></p>
<p>4. Caratteristiche degli spazi di pertinenza:</p> <p>4.1 tipologia dello spazio di pertinenza: cortile</p> <p>4.2 utilizzo dello spazio di pertinenza: cortile</p>	<p><i>Pertinenze/utilizzi</i>  <i>C - cortile</i>  <i>P - parcheggio</i>  <i>G - giardino</i>  <i>O - orto</i>  <i>T - tettoia</i>  <i>B - barchessa</i>  <i>D - deposito</i>  <i>AP - altre pertinenze</i></p>
<p>5. Vincoli:</p> <p>5.1 codice identificativo della Soprintendenza ai beni culturali:</p> <p>5.2 tipo di vincolo dato dalla Soprintendenza: ---</p> <p>5.3 altri vincoli:</p>	
NOTE: ---	

6. Fotografie edifici:

Estratto catastale con indicazione punti di scatto



Foto 1



Foto 2



Foto 3



## 7. Fotografie di particolari di rilievo:

Foto 4



Foto 5

**SEZIONE 8: PREVISIONI NORMATIVE**

## 8. Indicazioni normative:

8.1 Categoria di intervento prevista per il fabbricato: R2

8.2 Interventi specifici ammessi:

8.3 Prescrizioni particolari: si raccomanda l'eventuale eliminazione, o modifica, delle superfetazioni prive di valore architettonico

8.4 Categoria di intervento prevista per gli spazi di pertinenza: Rp2

8.5 Interventi specifici ammessi:

8.6 Prescrizioni particolari: si raccomanda di affrontare il tema architettonico e formale anche in chiave contemporanea mantenendo come filo conduttore gli schemi tipologici, i materiali e le cromie della tradizione locale

## SEZIONE 1: ANALISI DEL FABBRICATO

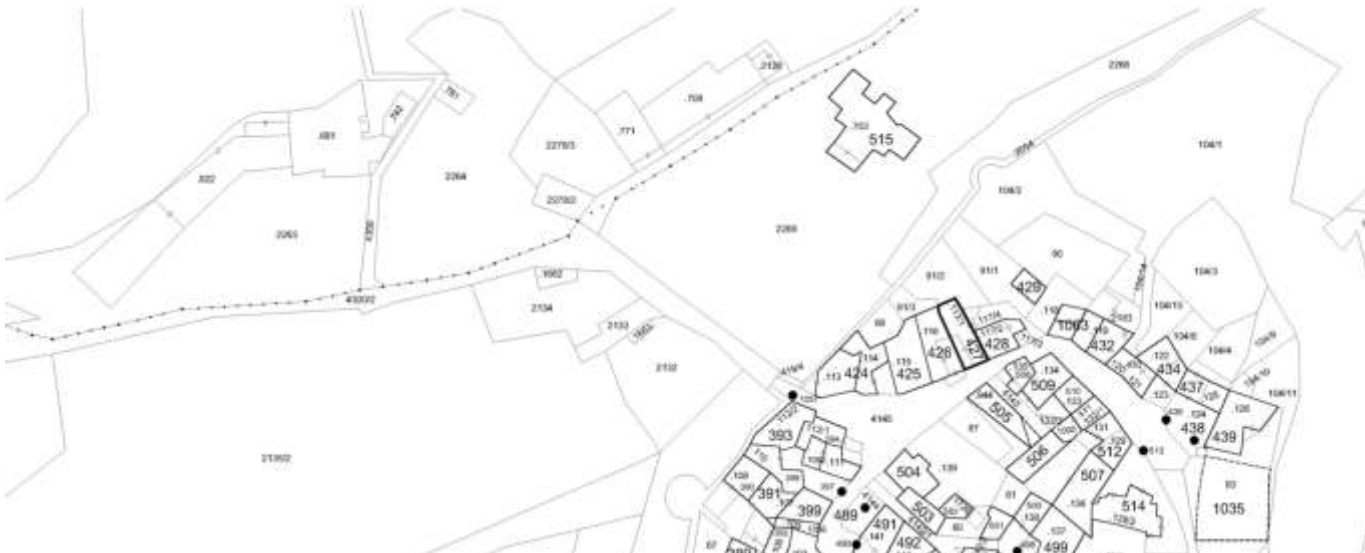
### 1. Caratteristiche identificative dell'edificio:

- 1.1 indirizzo e numero civico: via Orbia, 7
- 1.2 frazione/localit : Arco
- 1.3 comune catastale: Arco
- 1.4 foglio mappa: 14
- 1.5.1 particella: .117/1
- 1.5.2 particelle aggregate:
- 1.6 data del rilievo: 23/12/2014

Estratto ortofoto



Estratto catastale



<p>2. Caratteristiche generali del fabbricato:</p> <p>2.1 numero piani fuori terra: 4</p> <p>2.2 numero piani semi/interrati: 0</p> <p>2.3 presenza di cornici: n. 1            materiale: pietra</p> <p>2.4 presenza scale esterne: n. 0            materiale: ---</p> <p>2.5 presenza elementi aggettanti: n. 1            materiale: legno</p> <p>2.6.0 materiale serramenti: vari</p> <p>2.6 tipologia elementi oscuranti: scuri            materiale: legno</p> <p>2.7 materiale di finitura delle facciate: intonaco</p> <p>2.8 elementi decorativi in facciata: foro rilevante</p> <p>2.9 materiale di finitura della copertura/tetto: cotto</p> <p>2.10 finitura sottogronda: legno</p> <p>2.11 presenza elementi decorativi sottogronda e tetto: no</p> <p>2.12 stato di conservazione facciate: buono</p> <p>2.13 stato di conservazione copertura/tetto: buono</p>	<p><i>Materiali</i>  <i>P - pietra</i>  <i>I - intonaco</i>  <i>C - calcestruzzo</i>  <i>L - legno</i>  <i>F - ferro/acciaio</i></p> <p><i>Elementi decorativi</i>  <i>F - foro rilevante</i>  <i>CP - capitello</i>  <i>T - targhe commemorative</i>  <i>D - dipinti/affreschi</i>  <i>L - lesena</i>  <i>M - cornici marcapiano</i></p>
<p>3. Utilizzo dell'edificio:</p> <p>3.1 piano terra: residenza</p> <p>3.2 primo piano: residenza</p> <p>3.3 secondo piano: ---</p> <p>3.4 terzo piano: ---</p> <p>3.5 sottotetto: residenza</p>	<p><i>Utilizzi</i>  <i>R - residenza</i>  <i>U - uffici</i>  <i>N - negozi</i>  <i>C - edificio religioso</i></p>
<p>4. Caratteristiche degli spazi di pertinenza:</p> <p>4.1 tipologia dello spazio di pertinenza: giardino</p> <p>4.2 utilizzo dello spazio di pertinenza: giardino</p>	<p><i>Pertinenze/utilizzi</i>  <i>C - cortile</i>  <i>P - parcheggio</i>  <i>G - giardino</i>  <i>O - orto</i>  <i>T - tettoia</i>  <i>B - barchessa</i>  <i>D - deposito</i>  <i>AP - altre pertinenze</i></p>
<p>5. Vincoli:</p> <p>5.1 codice identificativo della Soprintendenza ai beni culturali:</p> <p>5.2 tipo di vincolo dato dalla Soprintendenza: ---</p> <p>5.3 altri vincoli:</p>	
NOTE: 1- 2.6 finestre legno e ferro (portale) 2- 2.7 finitura pietra	

6. Fotografie edifici:

Estratto catastale con indicazione punti di scatto



Foto 1



Foto 2



Foto 3



## 7. Fotografie di particolari di rilievo:

Foto 4



Foto 5

**SEZIONE 8: PREVISIONI NORMATIVE**

## 8. Indicazioni normative:

8.1 Categoria di intervento prevista per il fabbricato: R2

8.2 Interventi specifici ammessi:

8.3 Prescrizioni particolari: si raccomanda l'eventuale eliminazione, o modifica, delle superfetazioni prive di valore architettonico

8.4 Categoria di intervento prevista per gli spazi di pertinenza: Rp2

8.5 Interventi specifici ammessi:

8.6 Prescrizioni particolari: si raccomanda di affrontare il tema architettonico e formale anche in chiave contemporanea mantenendo come filo conduttore gli schemi tipologici, i materiali e le cromie della tradizione locale

## SEZIONE 1: ANALISI DEL FABBRICATO

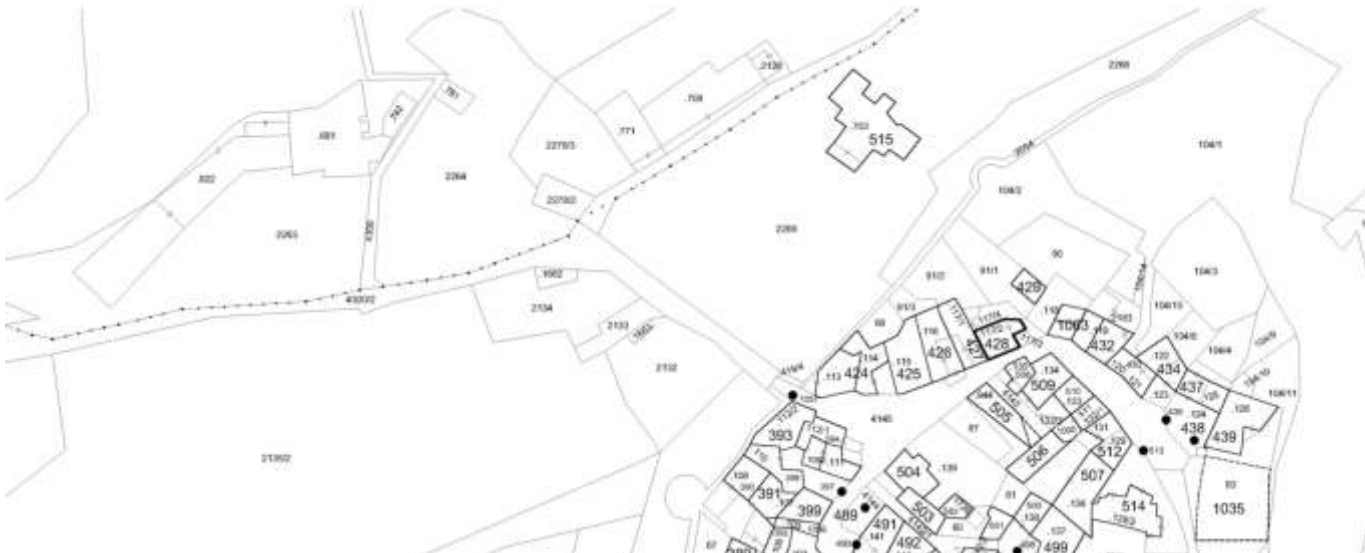
### 1. Caratteristiche identificative dell'edificio:

- 1.1 indirizzo e numero civico: via Orbia, 9
- 1.2 frazione/localit : Arco
- 1.3 comune catastale: Arco
- 1.4 foglio mappa: 14
- 1.5.1 particella: .117/2
- 1.5.2 particelle aggregate: .117/3
- 1.6 data del rilievo: 23/12/2014

Estratto ortofoto



Estratto catastale



<p>2. Caratteristiche generali del fabbricato:</p> <p>2.1 numero piani fuori terra: 4</p> <p>2.2 numero piani semi/interrati: 0</p> <p>2.3 presenza di cornici: n. 1            materiale: pietra</p> <p>2.4 presenza scale esterne: n. 1            materiale: calcestruzzo</p> <p>2.5 presenza elementi aggettanti: n. 0            materiale: ---</p> <p>2.6.0 materiale serramenti: legno</p> <p>2.6 tipologia elementi oscuranti: scuri            materiale: legno</p> <p>2.7 materiale di finitura delle facciate: intonaco</p> <p>2.8 elementi decorativi in facciata: foro rilevante</p> <p>2.9 materiale di finitura della copertura/tetto: cotto</p> <p>2.10 finitura sottogronda: legno</p> <p>2.11 presenza elementi decorativi sottogronda e tetto: no</p> <p>2.12 stato di conservazione facciate: discreto</p> <p>2.13 stato di conservazione copertura/tetto: discreto</p>	<p><i>Materiali</i>  <i>P - pietra</i>  <i>I - intonaco</i>  <i>C - calcestruzzo</i>  <i>L - legno</i>  <i>F - ferro/acciaio</i></p> <p><i>Elementi decorativi</i>  <i>F - foro rilevante</i>  <i>CP - capitello</i>  <i>T - targhe commemorative</i>  <i>D - dipinti/affreschi</i>  <i>L - lesena</i>  <i>M - cornici marcapiano</i></p>
<p>3. Utilizzo dell'edificio:</p> <p>3.1 piano terra: residenza</p> <p>3.2 primo piano: residenza</p> <p>3.3 secondo piano: ---</p> <p>3.4 terzo piano: ---</p> <p>3.5 sottotetto: altro</p>	<p><i>Utilizzi</i>  <i>R - residenza</i>  <i>U - uffici</i>  <i>N - negozi</i>  <i>C - edificio religioso</i></p>
<p>4. Caratteristiche degli spazi di pertinenza:</p> <p>4.1 tipologia dello spazio di pertinenza: giardino</p> <p>4.2 utilizzo dello spazio di pertinenza: giardino</p>	<p><i>Pertinenze/utilizzi</i>  <i>C - cortile</i>  <i>P - parcheggio</i>  <i>G - giardino</i>  <i>O - orto</i>  <i>T - tettoia</i>  <i>B - barchessa</i>  <i>D - deposito</i>  <i>AP - altre pertinenze</i></p>
<p>5. Vincoli:</p> <p>5.1 codice identificativo della Soprintendenza ai beni culturali:</p> <p>5.2 tipo di vincolo dato dalla Soprintendenza: ---</p> <p>5.3 altri vincoli:</p>	
<p>NOTE: 1- 2.1 parte edificio su 3 livelli, p.ed. 117/3 terrapieno con terrazzo e ingresso</p>	

6. Fotografie edifici:

Estratto catastale con indicazione punti di scatto



Foto 1



Foto 2



Foto 3



7. Fotografie di particolari di rilievo:

Foto 4



Foto 5

**SEZIONE 8: PREVISIONI NORMATIVE**

8. Indicazioni normative:

8.1 Categoria di intervento prevista per il fabbricato: R2

8.2 Interventi specifici ammessi:

- Fronti da riqualificare unitariamente individuati con apposita grafia sulle tavole

8.3 Prescrizioni particolari: si raccomanda l'utilizzo di materiali presenti nella tipologia locale evitando soluzioni che ne replichino l'aspetto

8.4 Categoria di intervento prevista per gli spazi di pertinenza: Rp3

8.5 Interventi specifici ammessi:

8.6 Prescrizioni particolari: si raccomanda di affrontare il tema architettonico e formale anche in chiave contemporanea mantenendo come filo conduttore gli schemi tipologici, i materiali e le cromie della tradizione locale

## SEZIONE 1: ANALISI DEL FABBRICATO

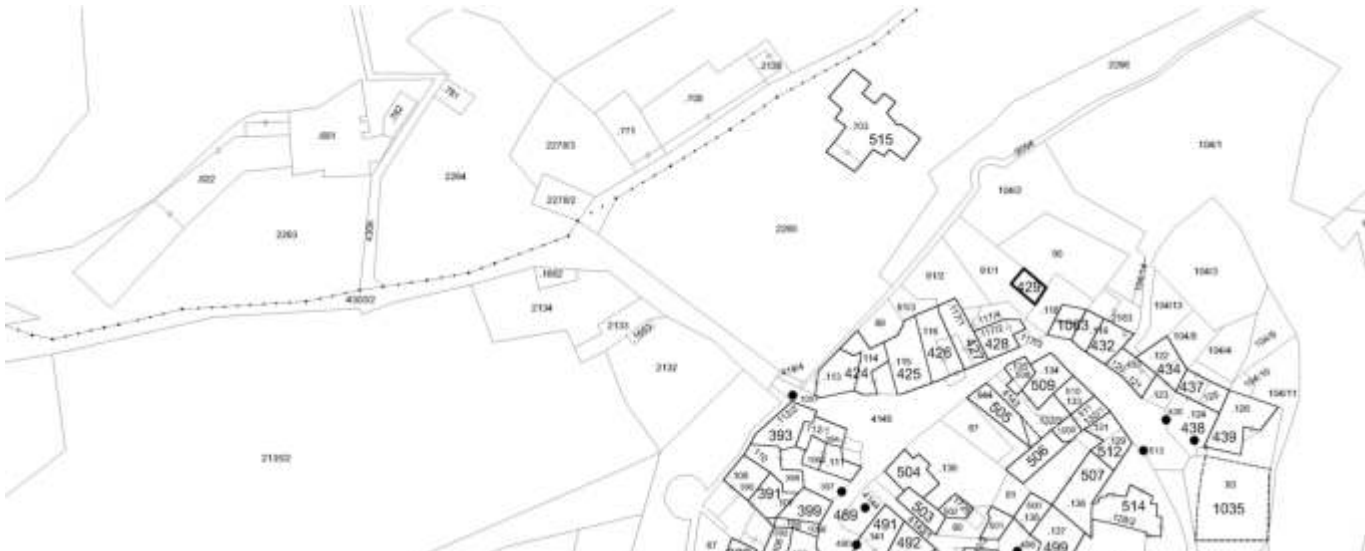
### 1. Caratteristiche identificative dell'edificio:

- 1.1 indirizzo e numero civico: via Orbia, 11
- 1.2 frazione/localit : Arco
- 1.3 comune catastale: Arco
- 1.4 foglio mappa: 14
- 1.5.1 particella: 91/1
- 1.5.2 particelle aggregate:
- 1.6 data del rilievo: 25/8/2015

Estratto ortofoto



Estratto catastale



<p>2. Caratteristiche generali del fabbricato:</p> <p>2.1 numero piani fuori terra: 1</p> <p>2.2 numero piani semi/interrati: 0</p> <p>2.3 presenza di cornici: n. 0      materiale: ---</p> <p>2.4 presenza scale esterne: n. 0      materiale: ---</p> <p>2.5 presenza elementi aggettanti: n. 0      materiale: ---</p> <p>2.6.0 materiale serramenti: ---</p> <p>2.6 tipologia elementi oscuranti: no      materiale: ---</p> <p>2.7 materiale di finitura delle facciate: intonaco</p> <p>2.8 elementi decorativi in facciata: ---</p> <p>2.9 materiale di finitura della copertura/tetto: cotto</p> <p>2.10 finitura sottogronda: legno</p> <p>2.11 presenza elementi decorativi sottogronda e tetto: no</p> <p>2.12 stato di conservazione facciate: sufficiente</p> <p>2.13 stato di conservazione copertura/tetto: discreto</p>	<p><i>Materiali</i>  <i>P - pietra</i>  <i>I - intonaco</i>  <i>C - calcestruzzo</i>  <i>L - legno</i>  <i>F - ferro/acciaio</i></p> <p><i>Elementi decorativi</i>  <i>F - foro rilevante</i>  <i>CP - capitello</i>  <i>T - targhe commemorative</i>  <i>D - dipinti/affreschi</i>  <i>L - lesena</i>  <i>M - cornici marcapiano</i></p>
<p>3. Utilizzo dell'edificio:</p> <p>3.1 piano terra: tettoia</p> <p>3.2 primo piano: ---</p> <p>3.3 secondo piano: ---</p> <p>3.4 terzo piano: ---</p> <p>3.5 sottotetto: ---</p>	<p><i>Utilizzi</i>  <i>R - residenza</i>  <i>U - uffici</i>  <i>N - negozi</i>  <i>C - edificio religioso</i></p>
<p>4. Caratteristiche degli spazi di pertinenza:</p> <p>4.1 tipologia dello spazio di pertinenza: giardino</p> <p>4.2 utilizzo dello spazio di pertinenza: orto</p>	<p><i>Pertinenze/utilizzi</i>  <i>C - cortile</i>  <i>P - parcheggio</i>  <i>G - giardino</i>  <i>O - orto</i>  <i>T - tettoia</i>  <i>B - barchessa</i>  <i>D - deposito</i>  <i>AP - altre pertinenze</i></p>
<p>5. Vincoli:</p> <p>5.1 codice identificativo della Soprintendenza ai beni culturali:</p> <p>5.2 tipo di vincolo dato dalla Soprintendenza: ---</p> <p>5.3 altri vincoli:</p>	
<p>NOTE:</p>	

6. Fotografie edifici:

Estratto catastale con indicazione punti di scatto



Foto 1



Foto 2



Foto 3



7. Fotografie di particolari di rilievo:

Foto 4

Foto 5

**SEZIONE 8: PREVISIONI NORMATIVE**

8. Indicazioni normative:

8.1 Categoria di intervento prevista per il fabbricato: R3

8.2 Interventi specifici ammessi:

- altro: Non è ammesso il cambio di destinazione d'uso

8.3 Prescrizioni particolari: si raccomanda di affrontare il tema architettonico e formale anche in chiave contemporanea mantenendo come filo conduttore gli schemi tipologici, i materiali e le cromie della tradizione locale

8.4 Categoria di intervento prevista per gli spazi di pertinenza: Rp3

8.5 Interventi specifici ammessi:

8.6 Prescrizioni particolari: si raccomanda di affrontare il tema architettonico e formale anche in chiave contemporanea mantenendo come filo conduttore gli schemi tipologici, i materiali e le cromie della tradizione locale



<p>2. Caratteristiche generali del fabbricato:</p> <p>2.1 numero piani fuori terra: 4</p> <p>2.2 numero piani semi/interrati: 0</p> <p>2.3 presenza di cornici: n. 1            materiale: pietra</p> <p>2.4 presenza scale esterne: n. 0            materiale: ---</p> <p>2.5 presenza elementi aggettanti: n. 1            materiale: calcestruzzo</p> <p>2.6.0 materiale serramenti: legno</p> <p>2.6 tipologia elementi oscuranti: scuri            materiale: legno</p> <p>2.7 materiale di finitura delle facciate: intonaco</p> <p>2.8 elementi decorativi in facciata: foro rilevante</p> <p>2.9 materiale di finitura della copertura/tetto: cotto</p> <p>2.10 finitura sottogronda: legno</p> <p>2.11 presenza elementi decorativi sottogronda e tetto: no</p> <p>2.12 stato di conservazione facciate: discreto</p> <p>2.13 stato di conservazione copertura/tetto: discreto</p>	<p><i>Materiali</i>  <i>P - pietra</i>  <i>I - intonaco</i>  <i>C - calcestruzzo</i>  <i>L - legno</i>  <i>F - ferro/acciaio</i></p> <p><i>Elementi decorativi</i>  <i>F - foro rilevante</i>  <i>CP - capitello</i>  <i>T - targhe commemorative</i>  <i>D - dipinti/affreschi</i>  <i>L - lesena</i>  <i>M - cornici marcapiano</i></p>
<p>3. Utilizzo dell'edificio:</p> <p>3.1 piano terra: residenza</p> <p>3.2 primo piano: residenza</p> <p>3.3 secondo piano: ---</p> <p>3.4 terzo piano: ---</p> <p>3.5 sottotetto: residenza</p>	<p><i>Utilizzi</i>  <i>R - residenza</i>  <i>U - uffici</i>  <i>N - negozi</i>  <i>C - edificio religioso</i></p>
<p>4. Caratteristiche degli spazi di pertinenza:</p> <p>4.1 tipologia dello spazio di pertinenza: giardino</p> <p>4.2 utilizzo dello spazio di pertinenza: giardino</p>	<p><i>Pertinenze/utilizzi</i>  <i>C - cortile</i>  <i>P - parcheggio</i>  <i>G - giardino</i>  <i>O - orto</i>  <i>T - tettoia</i>  <i>B - barchessa</i>  <i>D - deposito</i>  <i>AP - altre pertinenze</i></p>
<p>5. Vincoli:</p> <p>5.1 codice identificativo della Soprintendenza ai beni culturali:</p> <p>5.2 tipo di vincolo dato dalla Soprintendenza: ---</p> <p>5.3 altri vincoli:</p>	
NOTE: ---	

6. Fotografie edifici:

Estratto catastale con indicazione punti di scatto

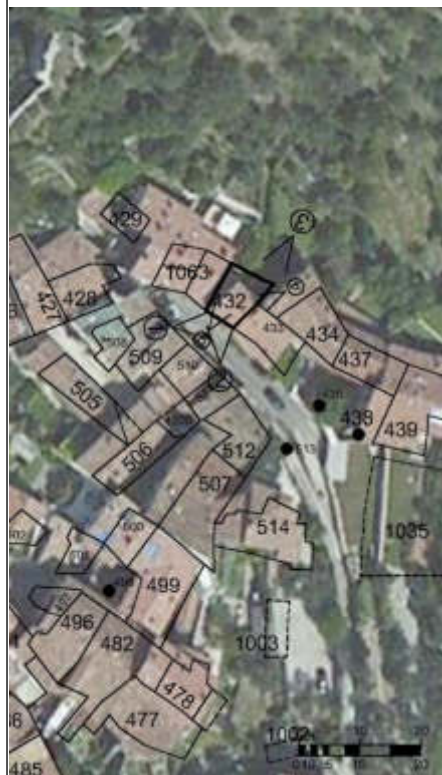


Foto 1



Foto 2



Foto 3





7. Fotografie di particolari di rilievo:

Foto 4



Foto 5



**SEZIONE 8: PREVISIONI NORMATIVE**

8. Indicazioni normative:

8.1 Categoria di intervento prevista per il fabbricato: R2

8.2 Interventi specifici ammessi:

- Fronti da riqualificare unitariamente individuati con apposita grafia sulle tavole
- art.105 L.P. 4 agosto 2015 n.15 NON APPLICABILE

8.3 Prescrizioni particolari: si raccomanda l'utilizzo di materiali presenti nella tipologia locale evitando soluzioni che ne replichino l'aspetto

8.4 Categoria di intervento prevista per gli spazi di pertinenza: Rp3

8.5 Interventi specifici ammessi:

8.6 Prescrizioni particolari: si raccomanda di affrontare il tema architettonico e formale anche in chiave contemporanea mantenendo come filo conduttore gli schemi tipologici, i materiali e le cromie della tradizione locale

## SEZIONE 1: ANALISI DEL FABBRICATO

### 1. Caratteristiche identificative dell'edificio:

1.1 indirizzo e numero civico: via Orbia, 17

1.2 frazione/località: Arco

1.3 comune catastale: Arco

1.4 foglio mappa: 14

1.5.1 particella: .120

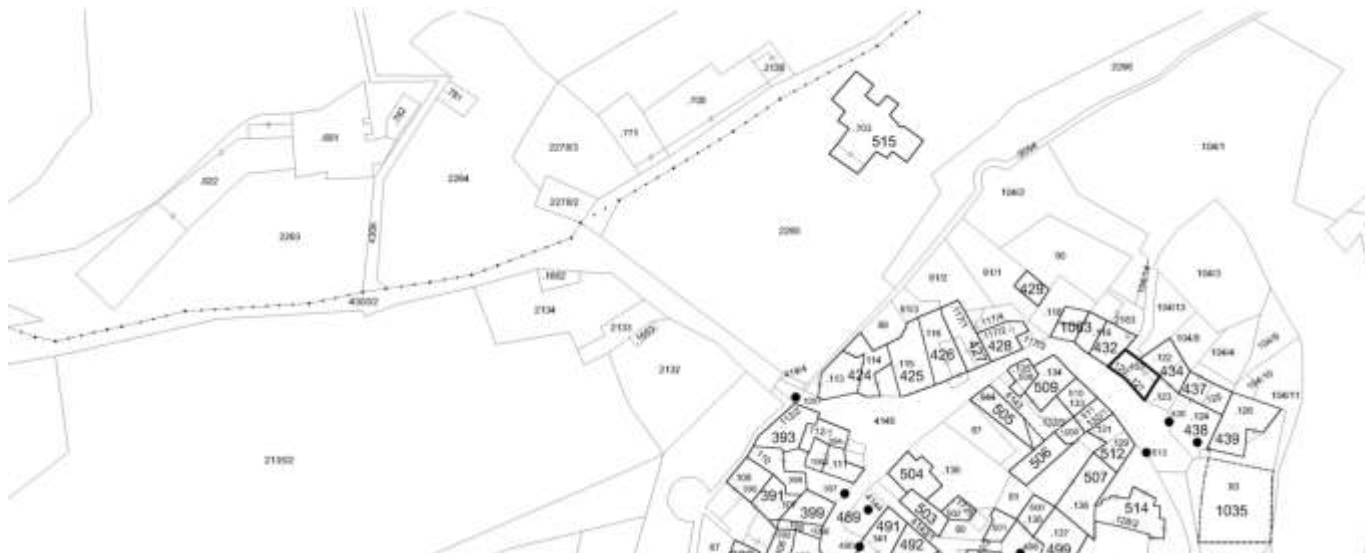
1.5.2 particelle aggregate: .121

1.6 data del rilievo: 22/2/2016

Estratto ortofoto



Estratto catastale



<p>2. Caratteristiche generali del fabbricato:</p> <p>2.1 numero piani fuori terra: 4</p> <p>2.2 numero piani semi/interrati: 0</p> <p>2.3 presenza di cornici: n. 1                      materiale: pietra</p> <p>2.4 presenza scale esterne: n. 1                      materiale: calcestruzzo</p> <p>2.5 presenza elementi aggettanti: n. 2                      materiale: calcestruzzo</p> <p>2.6.0 materiale serramenti: legno</p> <p>2.6 tipologia elementi oscuranti: scuri                      materiale: legno</p> <p>2.7 materiale di finitura delle facciate: intonaco</p> <p>2.8 elementi decorativi in facciata: foro rilevante</p> <p>2.9 materiale di finitura della copertura/tetto: cotto</p> <p>2.10 finitura sottogronda: legno</p> <p>2.11 presenza elementi decorativi sottogronda e tetto: no</p> <p>2.12 stato di conservazione facciate: discreto</p> <p>2.13 stato di conservazione copertura/tetto: discreto</p>	<p><i>Materiali</i>  <i>P - pietra</i>  <i>I - intonaco</i>  <i>C - calcestruzzo</i>  <i>L - legno</i>  <i>F - ferro/acciaio</i></p> <p><i>Elementi decorativi</i>  <i>F - foro rilevante</i>  <i>CP - capitello</i>  <i>T - targhe commemorative</i>  <i>D - dipinti/affreschi</i>  <i>L - lesena</i>  <i>M - cornici marcapiano</i></p>
<p>3. Utilizzo dell'edificio:</p> <p>3.1 piano terra: residenza</p> <p>3.2 primo piano: residenza</p> <p>3.3 secondo piano: residenza</p> <p>3.4 terzo piano: ---</p> <p>3.5 sottotetto: residenza</p>	<p><i>Utilizzi</i>  <i>R - residenza</i>  <i>U - uffici</i>  <i>N - negozi</i>  <i>C - edificio religioso</i></p>
<p>4. Caratteristiche degli spazi di pertinenza:</p> <p>4.1 tipologia dello spazio di pertinenza: giardino</p> <p>4.2 utilizzo dello spazio di pertinenza: tettoia</p>	<p><i>Pertinenze/utilizzi</i>  <i>C - cortile</i>  <i>P - parcheggio</i>  <i>G - giardino</i>  <i>O - orto</i>  <i>T - tettoia</i>  <i>B - barchessa</i>  <i>D - deposito</i>  <i>AP - altre pertinenze</i></p>
<p>5. Vincoli:</p> <p>5.1 codice identificativo della Soprintendenza ai beni culturali:</p> <p>5.2 tipo di vincolo dato dalla Soprintendenza: ---</p> <p>5.3 altri vincoli:</p>	
NOTE: 1- 3.1 avvolto con passaggio su corte	

6. Fotografie edifici:

Estratto catastale con indicazione punti di scatto



Foto 1



Foto 2



Foto 3





7. Fotografie di particolari di rilievo:

Foto 4



Foto 5



**SEZIONE 8: PREVISIONI NORMATIVE**

8. Indicazioni normative:

8.1 Categoria di intervento prevista per il fabbricato: R2

8.2 Interventi specifici ammessi:

- Fronti da riqualificare unitariamente individuati con apposita grafia sulle tavole
- art.105 L.P. 4 agosto 2015 n.15 NON APPLICABILE

8.3 Prescrizioni particolari: si raccomanda l'utilizzo di materiali presenti nella tipologia locale evitando soluzioni che ne replichino l'aspetto

8.4 Categoria di intervento prevista per gli spazi di pertinenza: Rp2

8.5 Interventi specifici ammessi:

8.6 Prescrizioni particolari: si raccomanda di affrontare il tema architettonico e formale anche in chiave contemporanea mantenendo come filo conduttore gli schemi tipologici, i materiali e le cromie della tradizione locale

## SEZIONE 1: ANALISI DEL FABBRICATO

### 1. Caratteristiche identificative dell'edificio:

1.1 indirizzo e numero civico: via Orbia , 19

1.2 frazione/località: Arco

1.3 comune catastale: Arco

1.4 foglio mappa: 14

1.5.1 particella: .123

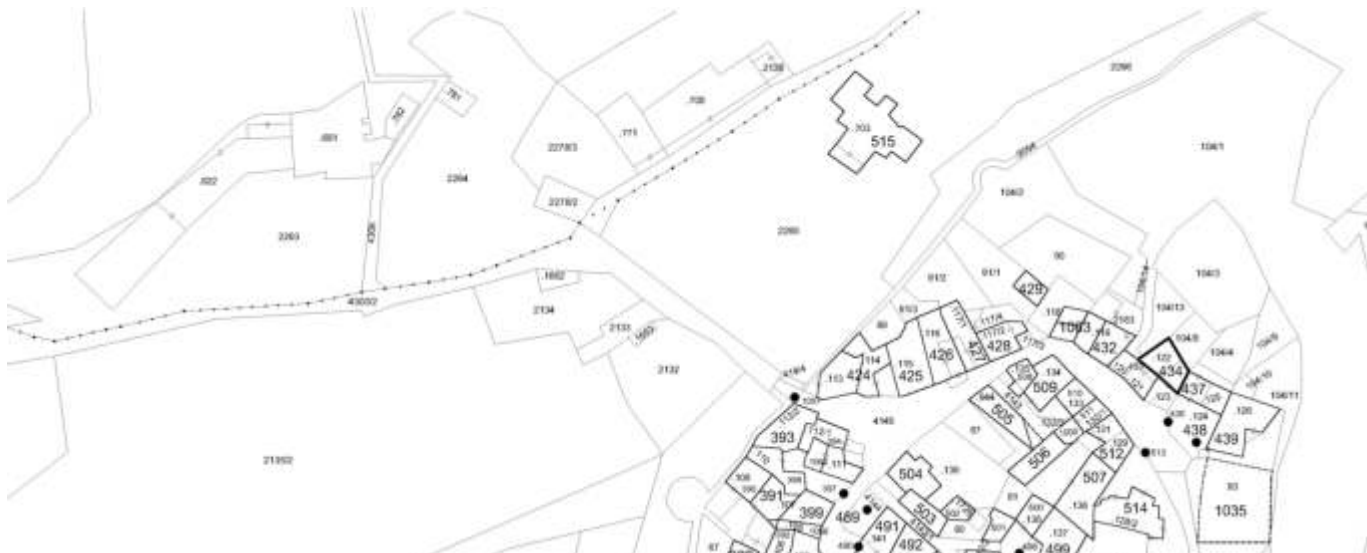
1.5.2 particelle aggregate: .122

1.6 data del rilievo: 23/12/2014

Estratto ortofoto



Estratto catastale



<p>2. Caratteristiche generali del fabbricato:</p> <p>2.1 numero piani fuori terra: 4</p> <p>2.2 numero piani semi/interrati: 0</p> <p>2.3 presenza di cornici: n. 1            materiale: pietra</p> <p>2.4 presenza scale esterne: n. 1            materiale: calcestruzzo</p> <p>2.5 presenza elementi aggettanti: n. 1            materiale: calcestruzzo</p> <p>2.6.0 materiale serramenti: legno</p> <p>2.6 tipologia elementi oscuranti: scuri            materiale: legno</p> <p>2.7 materiale di finitura delle facciate: intonaco</p> <p>2.8 elementi decorativi in facciata: foro rilevante</p> <p>2.9 materiale di finitura della copertura/tetto: cotto</p> <p>2.10 finitura sottogronda: legno</p> <p>2.11 presenza elementi decorativi sottogronda e tetto: no</p> <p>2.12 stato di conservazione facciate: discreto</p> <p>2.13 stato di conservazione copertura/tetto: discreto</p>	<p><i>Materiali</i>  <i>P - pietra</i>  <i>I - intonaco</i>  <i>C - calcestruzzo</i>  <i>L - legno</i>  <i>F - ferro/acciaio</i></p> <p><i>Elementi decorativi</i>  <i>F - foro rilevante</i>  <i>CP - capitello</i>  <i>T - targhe commemorative</i>  <i>D - dipinti/affreschi</i>  <i>L - lesena</i>  <i>M - cornici marcapiano</i></p>
<p>3. Utilizzo dell'edificio:</p> <p>3.1 piano terra: residenza</p> <p>3.2 primo piano: residenza</p> <p>3.3 secondo piano: residenza</p> <p>3.4 terzo piano: ---</p> <p>3.5 sottotetto: residenza</p>	<p><i>Utilizzi</i>  <i>R - residenza</i>  <i>U - uffici</i>  <i>N - negozi</i>  <i>C - edificio religioso</i></p>
<p>4. Caratteristiche degli spazi di pertinenza:</p> <p>4.1 tipologia dello spazio di pertinenza: cortile</p> <p>4.2 utilizzo dello spazio di pertinenza: parcheggio</p>	<p><i>Pertinenze/utilizzi</i>  <i>C - cortile</i>  <i>P - parcheggio</i>  <i>G - giardino</i>  <i>O - orto</i>  <i>T - tettoia</i>  <i>B - barchessa</i>  <i>D - deposito</i>  <i>AP - altre pertinenze</i></p>
<p>5. Vincoli:</p> <p>5.1 codice identificativo della Soprintendenza ai beni culturali:</p> <p>5.2 tipo di vincolo dato dalla Soprintendenza: ---</p> <p>5.3 altri vincoli:</p>	
<p>NOTE: 1- 2.1 parte edificio su 3 livelli 2- 2.7 finitura legno</p>	

## 6. Fotografie edifici:

Estratto catastale con indicazione punti di scatto



Foto 1



Foto 2



Foto 3



7. Fotografie di particolari di rilievo:

Foto 4



Foto 5



**SEZIONE 8: PREVISIONI NORMATIVE**

8. Indicazioni normative:

8.1 Categoria di intervento prevista per il fabbricato: R2

8.2 Interventi specifici ammessi:

- Fronti da riqualificare unitariamente individuati con apposita grafia sulle tavole

8.3 Prescrizioni particolari: si raccomanda l'utilizzo di materiali presenti nella tipologia locale evitando soluzioni che ne replichino l'aspetto

8.4 Categoria di intervento prevista per gli spazi di pertinenza: Rp3

8.5 Interventi specifici ammessi:

8.6 Prescrizioni particolari: si raccomanda di affrontare il tema architettonico e formale anche in chiave contemporanea mantenendo come filo conduttore gli schemi tipologici, i materiali e le cromie della tradizione locale

## SEZIONE 1: ANALISI DEL FABBRICATO

### 1. Caratteristiche identificative dell'edificio:

- 1.1 indirizzo e numero civico: via Orbia
- 1.2 frazione/località: Arco
- 1.3 comune catastale: Arco
- 1.4 foglio mappa: 14
- 1.5.1 particella: 4145
- 1.5.2 particelle aggregate:
- 1.6 data del rilievo: 23/12/2014

Estratto ortofoto



Estratto catastale



<p>2. Caratteristiche generali del fabbricato:</p> <p>2.1 numero piani fuori terra: 1</p> <p>2.2 numero piani semi/interrati: 0</p> <p>2.3 presenza di cornici: n. 1            materiale: intonaco</p> <p>2.4 presenza scale esterne: n. 0            materiale: ---</p> <p>2.5 presenza elementi aggettanti: n. 0            materiale: ---</p> <p>2.6.0 materiale serramenti: ---</p> <p>2.6 tipologia elementi oscuranti: no            materiale: ---</p> <p>2.7 materiale di finitura delle facciate: intonaco</p> <p>2.8 elementi decorativi in facciata: capitello</p> <p>2.9 materiale di finitura della copertura/tetto: ---</p> <p>2.10 finitura sottogronda: pietra</p> <p>2.11 presenza elementi decorativi sottogronda e tetto: no</p> <p>2.12 stato di conservazione facciate: buono</p> <p>2.13 stato di conservazione copertura/tetto: ottimo</p>	<p><i>Materiali</i>  <i>P - pietra</i>  <i>I - intonaco</i>  <i>C - calcestruzzo</i>  <i>L - legno</i>  <i>F - ferro/acciaio</i></p> <p><i>Elementi decorativi</i>  <i>F - foro rilevante</i>  <i>CP - capitello</i>  <i>T - targhe commemorative</i>  <i>D - dipinti/affreschi</i>  <i>L - lesena</i>  <i>M - cornici marcapiano</i></p>
<p>3. Utilizzo dell'edificio:</p> <p>3.1 piano terra: edificio religioso</p> <p>3.2 primo piano: ---</p> <p>3.3 secondo piano: ---</p> <p>3.4 terzo piano: ---</p> <p>3.5 sottotetto: ---</p>	<p><i>Utilizzi</i>  <i>R - residenza</i>  <i>U - uffici</i>  <i>N - negozi</i>  <i>C - edificio religioso</i></p>
<p>4. Caratteristiche degli spazi di pertinenza:</p> <p>4.1 tipologia dello spazio di pertinenza: ---</p> <p>4.2 utilizzo dello spazio di pertinenza: ---</p>	<p><i>Pertinenze/utilizzi</i>  <i>C - cortile</i>  <i>P - parcheggio</i>  <i>G - giardino</i>  <i>O - orto</i>  <i>T - tettoia</i>  <i>B - barchessa</i>  <i>D - deposito</i>  <i>AP - altre pertinenze</i></p>
<p>5. Vincoli:</p> <p>5.1 codice identificativo della Soprintendenza ai beni culturali:</p> <p>5.2 tipo di vincolo dato dalla Soprintendenza: ---</p> <p>5.3 altri vincoli:</p>	
NOTE: ---	



6. Fotografie edifici:

Estratto catastale con indicazione punti di scatto



Foto 1



Foto 2



Foto 3





## 7. Fotografie di particolari di rilievo:

Foto 4



Foto 5

**SEZIONE 8: PREVISIONI NORMATIVE**

## 8. Indicazioni normative:

8.1 Categoria di intervento prevista per il fabbricato: R2

8.2 Interventi specifici ammessi:

- Fronti che costituiscono valore di insieme individuati con apposita grafia sulle tavole

8.3 Prescrizioni particolari: si raccomanda l'utilizzo di materiali presenti nella tipologia locale evitando soluzioni che ne replichino l'aspetto

8.4 Categoria di intervento prevista per gli spazi di pertinenza: Rp2

8.5 Interventi specifici ammessi:

8.6 Prescrizioni particolari: si raccomanda di affrontare il tema architettonico e formale anche in chiave contemporanea mantenendo come filo conduttore gli schemi tipologici, i materiali e le cromie della tradizione locale



<p>2. Caratteristiche generali del fabbricato:</p> <p>2.1 numero piani fuori terra: 3</p> <p>2.2 numero piani semi/interrati: 0</p> <p>2.3 presenza di cornici: n. 1            materiale: pietra</p> <p>2.4 presenza scale esterne: n. 1            materiale: calcestruzzo</p> <p>2.5 presenza elementi aggettanti: n. 3            materiale: legno</p> <p>2.6.0 materiale serramenti: legno</p> <p>2.6 tipologia elementi oscuranti: scuri            materiale: legno</p> <p>2.7 materiale di finitura delle facciate: intonaco</p> <p>2.8 elementi decorativi in facciata: ---</p> <p>2.9 materiale di finitura della copertura/tetto: cotto</p> <p>2.10 finitura sottogronda: legno</p> <p>2.11 presenza elementi decorativi sottogronda e tetto: no</p> <p>2.12 stato di conservazione facciate: buono</p> <p>2.13 stato di conservazione copertura/tetto: discreto</p>	<p><i>Materiali</i>  <i>P - pietra</i>  <i>I - intonaco</i>  <i>C - calcestruzzo</i>  <i>L - legno</i>  <i>F - ferro/acciaio</i></p> <p><i>Elementi decorativi</i>  <i>F - foro rilevante</i>  <i>CP - capitello</i>  <i>T - targhe commemorative</i>  <i>D - dipinti/affreschi</i>  <i>L - lesena</i>  <i>M - cornici marcapiano</i></p>
<p>3. Utilizzo dell'edificio:</p> <p>3.1 piano terra: residenza</p> <p>3.2 primo piano: residenza</p> <p>3.3 secondo piano: ---</p> <p>3.4 terzo piano: ---</p> <p>3.5 sottotetto: residenza</p>	<p><i>Utilizzi</i>  <i>R - residenza</i>  <i>U - uffici</i>  <i>N - negozi</i>  <i>C - edificio religioso</i></p>
<p>4. Caratteristiche degli spazi di pertinenza:</p> <p>4.1 tipologia dello spazio di pertinenza: cortile</p> <p>4.2 utilizzo dello spazio di pertinenza: parcheggio</p>	<p><i>Pertinenze/utilizzi</i>  <i>C - cortile</i>  <i>P - parcheggio</i>  <i>G - giardino</i>  <i>O - orto</i>  <i>T - tettoia</i>  <i>B - barchessa</i>  <i>D - deposito</i>  <i>AP - altre pertinenze</i></p>
<p>5. Vincoli:</p> <p>5.1 codice identificativo della Soprintendenza ai beni culturali:</p> <p>5.2 tipo di vincolo dato dalla Soprintendenza: ---</p> <p>5.3 altri vincoli:</p>	
NOTE: 1- 2.5 aggetto calcestruzzo	



6. Fotografie edifici:

Estratto catastale con indicazione punti di scatto



Foto 1



Foto 2



Foto 3





## 7. Fotografie di particolari di rilievo:

Foto 4



Foto 5

**SEZIONE 8: PREVISIONI NORMATIVE**

## 8. Indicazioni normative:

8.1 Categoria di intervento prevista per il fabbricato: R2

8.2 Interventi specifici ammessi:

8.3 Prescrizioni particolari: si raccomanda l'eventuale eliminazione, o modifica, delle superfetazioni prive di valore architettonico

8.4 Categoria di intervento prevista per gli spazi di pertinenza: Rp2

8.5 Interventi specifici ammessi:

8.6 Prescrizioni particolari: si raccomanda di affrontare il tema architettonico e formale anche in chiave contemporanea mantenendo come filo conduttore gli schemi tipologici, i materiali e le cromie della tradizione locale

## SEZIONE 1: ANALISI DEL FABBRICATO

### 1. Caratteristiche identificative dell'edificio:

- 1.1 indirizzo e numero civico: via Orbia, 21
- 1.2 frazione/località: Arco
- 1.3 comune catastale: Arco
- 1.4 foglio mappa: 14
- 1.5.1 particella: .124
- 1.5.2 particelle aggregate:
- 1.6 data del rilievo: 23/12/2014

Estratto ortofoto



Estratto catastale



<p>2. Caratteristiche generali del fabbricato:</p> <p>2.1 numero piani fuori terra: 1</p> <p>2.2 numero piani semi/interrati: 0</p> <p>2.3 presenza di cornici: n. 1            materiale: pietra</p> <p>2.4 presenza scale esterne: n. 0            materiale: ---</p> <p>2.5 presenza elementi aggettanti: n. 0            materiale: ---</p> <p>2.6.0 materiale serramenti: ferro/acciaio</p> <p>2.6 tipologia elementi oscuranti: no            materiale: ---</p> <p>2.7 materiale di finitura delle facciate: pietra</p> <p>2.8 elementi decorativi in facciata: foro rilevante</p> <p>2.9 materiale di finitura della copertura/tetto: ---</p> <p>2.10 finitura sottogronda: pietra</p> <p>2.11 presenza elementi decorativi sottogronda e tetto: no</p> <p>2.12 stato di conservazione facciate: buono</p> <p>2.13 stato di conservazione copertura/tetto: buono</p>	<p><i>Materiali</i>  <i>P - pietra</i>  <i>I - intonaco</i>  <i>C - calcestruzzo</i>  <i>L - legno</i>  <i>F - ferro/acciaio</i></p> <p><i>Elementi decorativi</i>  <i>F - foro rilevante</i>  <i>CP - capitello</i>  <i>T - targhe commemorative</i>  <i>D - dipinti/affreschi</i>  <i>L - lesena</i>  <i>M - cornici marcapiano</i></p>
<p>3. Utilizzo dell'edificio:</p> <p>3.1 piano terra: altro</p> <p>3.2 primo piano: ---</p> <p>3.3 secondo piano: ---</p> <p>3.4 terzo piano: ---</p> <p>3.5 sottotetto: ---</p>	<p><i>Utilizzi</i>  <i>R - residenza</i>  <i>U - uffici</i>  <i>N - negozi</i>  <i>C - edificio religioso</i></p>
<p>4. Caratteristiche degli spazi di pertinenza:</p> <p>4.1 tipologia dello spazio di pertinenza: cortile</p> <p>4.2 utilizzo dello spazio di pertinenza: parcheggio</p>	<p><i>Pertinenze/utilizzi</i>  <i>C - cortile</i>  <i>P - parcheggio</i>  <i>G - giardino</i>  <i>O - orto</i>  <i>T - tettoia</i>  <i>B - barchessa</i>  <i>D - deposito</i>  <i>AP - altre pertinenze</i></p>
<p>5. Vincoli:</p> <p>5.1 codice identificativo della Soprintendenza ai beni culturali:</p> <p>5.2 tipo di vincolo dato dalla Soprintendenza: ---</p> <p>5.3 altri vincoli:</p>	
NOTE: 1- 3.1 portale	



6. Fotografie edifici:

Estratto catastale con indicazione punti di scatto



Foto 1



Foto 2



Foto 3





7. Fotografie di particolari di rilievo:

Foto 4



Foto 5



**SEZIONE 8: PREVISIONI NORMATIVE**

8. Indicazioni normative:

8.1 Categoria di intervento prevista per il fabbricato: R2

8.2 Interventi specifici ammessi:

8.3 Prescrizioni particolari: si raccomanda l'utilizzo di materiali presenti nella tipologia locale evitando soluzioni che ne replichino l'aspetto

8.4 Categoria di intervento prevista per gli spazi di pertinenza: Rp2

8.5 Interventi specifici ammessi:

8.6 Prescrizioni particolari: si raccomanda di affrontare il tema architettonico e formale anche in chiave contemporanea mantenendo come filo conduttore gli schemi tipologici, i materiali e le cromie della tradizione locale

## SEZIONE 1: ANALISI DEL FABBRICATO

### 1. Caratteristiche identificative dell'edificio:

1.1 indirizzo e numero civico: via Orbia , 21

1.2 frazione/località: Arco

1.3 comune catastale: Arco

1.4 foglio mappa: 14

1.5.1 particella: .126

1.5.2 particelle aggregate:

1.6 data del rilievo: 23/12/2014

Estratto ortofoto



Estratto catastale



<p>2. Caratteristiche generali del fabbricato:</p> <p>2.1 numero piani fuori terra: 4</p> <p>2.2 numero piani semi/interrati: 0</p> <p>2.3 presenza di cornici: n. 1                      materiale: pietra</p> <p>2.4 presenza scale esterne: n. 1                      materiale: calcestruzzo</p> <p>2.5 presenza elementi aggettanti: n. 2                      materiale: calcestruzzo</p> <p>2.6.0 materiale serramenti: legno</p> <p>2.6 tipologia elementi oscuranti: scuri                      materiale: legno</p> <p>2.7 materiale di finitura delle facciate: intonaco</p> <p>2.8 elementi decorativi in facciata: foro rilevante</p> <p>2.9 materiale di finitura della copertura/tetto: cotto</p> <p>2.10 finitura sottogronda: legno</p> <p>2.11 presenza elementi decorativi sottogronda e tetto: no</p> <p>2.12 stato di conservazione facciate: discreto</p> <p>2.13 stato di conservazione copertura/tetto: discreto</p>	<p><i>Materiali</i>  <i>P - pietra</i>  <i>I - intonaco</i>  <i>C - calcestruzzo</i>  <i>L - legno</i>  <i>F - ferro/acciaio</i></p> <p><i>Elementi decorativi</i>  <i>F - foro rilevante</i>  <i>CP - capitello</i>  <i>T - targhe commemorative</i>  <i>D - dipinti/affreschi</i>  <i>L - lesena</i>  <i>M - cornici marcapiano</i></p>
<p>3. Utilizzo dell'edificio:</p> <p>3.1 piano terra: residenza</p> <p>3.2 primo piano: residenza</p> <p>3.3 secondo piano: residenza</p> <p>3.4 terzo piano: ---</p> <p>3.5 sottotetto: residenza</p>	<p><i>Utilizzi</i>  <i>R - residenza</i>  <i>U - uffici</i>  <i>N - negozi</i>  <i>C - edificio religioso</i></p>
<p>4. Caratteristiche degli spazi di pertinenza:</p> <p>4.1 tipologia dello spazio di pertinenza: cortile</p> <p>4.2 utilizzo dello spazio di pertinenza: giardino</p>	<p><i>Pertinenze/utilizzi</i>  <i>C - cortile</i>  <i>P - parcheggio</i>  <i>G - giardino</i>  <i>O - orto</i>  <i>T - tettoia</i>  <i>B - barchessa</i>  <i>D - deposito</i>  <i>AP - altre pertinenze</i></p>
<p>5. Vincoli:</p> <p>5.1 codice identificativo della Soprintendenza ai beni culturali:</p> <p>5.2 tipo di vincolo dato dalla Soprintendenza: ---</p> <p>5.3 altri vincoli:</p>	
NOTE: ---	



## 6. Fotografie edifici:

Estratto catastale con indicazione punti di scatto



Foto 1



Foto 2




Foto 3





7. Fotografie di particolari di rilievo:

Foto 4



Foto 5



**SEZIONE 8: PREVISIONI NORMATIVE**

8. Indicazioni normative:

8.1 Categoria di intervento prevista per il fabbricato: R2

8.2 Interventi specifici ammessi:

- Fronti da riqualificare unitariamente individuati con apposita grafia sulle tavole

8.3 Prescrizioni particolari: si raccomanda l'utilizzo di materiali presenti nella tipologia locale evitando soluzioni che ne replichino l'aspetto

8.4 Categoria di intervento prevista per gli spazi di pertinenza: Rp2

8.5 Interventi specifici ammessi:

8.6 Prescrizioni particolari: si raccomanda di affrontare il tema architettonico e formale anche in chiave contemporanea mantenendo come filo conduttore gli schemi tipologici, i materiali e le cromie della tradizione locale

## SEZIONE 1: ANALISI DEL FABBRICATO

### 1. Caratteristiche identificative dell'edificio:

- 1.1 indirizzo e numero civico: Via Stranfora
- 1.2 frazione/località: Arco
- 1.3 comune catastale: Arco
- 1.4 foglio mappa:
- 1.5.1 particella: .1250
- 1.5.2 particelle aggregate:
- 1.6 data del rilievo:

Estratto ortofoto



Estratto catastale



<p>2. Caratteristiche generali del fabbricato:</p> <p>2.1 numero piani fuori terra:</p> <p>2.2 numero piani semi/interrati:</p> <p>2.3 presenza di cornici: n.                      materiale:</p> <p>2.4 presenza scale esterne: n.                      materiale:</p> <p>2.5 presenza elementi aggettanti: n.                      materiale:</p> <p>2.6.0 materiale serramenti:</p> <p>2.6 tipologia elementi oscuranti:                      materiale:</p> <p>2.7 materiale di finitura delle facciate:</p> <p>2.8 elementi decorativi in facciata:</p> <p>2.9 materiale di finitura della copertura/tetto:</p> <p>2.10 finitura sottogronda:</p> <p>2.11 presenza elementi decorativi sottogronda e tetto:</p> <p>2.12 stato di conservazione facciate:</p> <p>2.13 stato di conservazione copertura/tetto:</p>	<p><i>Materiali</i>  <i>P - pietra</i>  <i>I - intonaco</i>  <i>C - calcestruzzo</i>  <i>L - legno</i>  <i>F - ferro/acciaio</i></p> <p><i>Elementi decorativi</i>  <i>F - foro rilevante</i>  <i>CP - capitello</i>  <i>T - targhe commemorative</i>  <i>D - dipinti/affreschi</i>  <i>L - lesena</i>  <i>M - cornici marcapiano</i></p>
<p>3. Utilizzo dell'edificio:</p> <p>3.1 piano terra: altro</p> <p>3.2 primo piano: ---</p> <p>3.3 secondo piano: ---</p> <p>3.4 terzo piano: ---</p> <p>3.5 sottotetto: ---</p>	<p><i>Utilizzi</i>  <i>R - residenza</i>  <i>U - uffici</i>  <i>N - negozi</i>  <i>C - edificio religioso</i></p>
<p>4. Caratteristiche degli spazi di pertinenza:</p> <p>4.1 tipologia dello spazio di pertinenza: ---</p> <p>4.2 utilizzo dello spazio di pertinenza: ---</p>	<p><i>Pertinenze/utilizzi</i>  <i>C - cortile</i>  <i>P - parcheggio</i>  <i>G - giardino</i>  <i>O - orto</i>  <i>T - tettoia</i>  <i>B - barchessa</i>  <i>D - deposito</i>  <i>AP - altre pertinenze</i></p>
<p>5. Vincoli:</p> <p>5.1 codice identificativo della Soprintendenza ai beni culturali:</p> <p>5.2 tipo di vincolo dato dalla Soprintendenza:</p> <p>5.3 altri vincoli:</p>	
<p>NOTE:</p>	

## 6. Fotografie edifici:

Estratto catastale con indicazione punti di scatto



Foto 1

Foto 2

Foto 3



## 7. Fotografie di particolari di rilievo:

Foto 4

Foto 5

**SEZIONE 8: PREVISIONI NORMATIVE**

## 8. Indicazioni normative:

8.1 Categoria di intervento prevista per il fabbricato: R3

8.2 Interventi specifici ammessi:

- Si riconferma la categoria di intervento precedente in quanto non è stato possibile rilevare l'immobile.
- Non sono ammessi gli interventi previsti dall'art. 11 bis comma 4 b) delle N.T.A.

8.3 Prescrizioni particolari:

8.4 Categoria di intervento prevista per gli spazi di pertinenza:

8.5 Interventi specifici ammessi:

8.6 Prescrizioni particolari:

**SEZIONE 1: ANALISI DEL FABBRICATO****1. Caratteristiche identificative dell'edificio:**

1.1 indirizzo e numero civico: vicolo Cieco, 4

1.2 frazione/località: Arco

1.3 comune catastale: Arco

1.4 foglio mappa: 14

1.5.1 particella: .183

1.5.2 particelle aggregate:

1.6 data del rilievo: 9/1/2015

Estratto ortofoto



Estratto catastale



<p>2. Caratteristiche generali del fabbricato:</p> <p>2.1 numero piani fuori terra: 4</p> <p>2.2 numero piani semi/interrati: 0</p> <p>2.3 presenza di cornici: n. 1                      materiale: intonaco</p> <p>2.4 presenza scale esterne: n. 1                      materiale: calcestruzzo</p> <p>2.5 presenza elementi aggettanti: n. 3                      materiale: calcestruzzo</p> <p>2.6.0 materiale serramenti: vari</p> <p>2.6 tipologia elementi oscuranti: scuri                      materiale: legno</p> <p>2.7 materiale di finitura delle facciate: intonaco</p> <p>2.8 elementi decorativi in facciata: ---</p> <p>2.9 materiale di finitura della copertura/tetto: cemento</p> <p>2.10 finitura sottogronda: calcestruzzo</p> <p>2.11 presenza elementi decorativi sottogronda e tetto: no</p> <p>2.12 stato di conservazione facciate: sufficiente</p> <p>2.13 stato di conservazione copertura/tetto: sufficiente</p>	<p><i>Materiali</i>  <i>P - pietra</i>  <i>I - intonaco</i>  <i>C - calcestruzzo</i>  <i>L - legno</i>  <i>F - ferro/acciaio</i></p> <p><i>Elementi decorativi</i>  <i>F - foro rilevante</i>  <i>CP - capitello</i>  <i>T - targhe commemorative</i>  <i>D - dipinti/affreschi</i>  <i>L - lesena</i>  <i>M - cornici marcapiano</i></p>
<p>3. Utilizzo dell'edificio:</p> <p>3.1 piano terra: residenza</p> <p>3.2 primo piano: residenza</p> <p>3.3 secondo piano: residenza</p> <p>3.4 terzo piano: residenza</p> <p>3.5 sottotetto: ---</p>	<p><i>Utilizzi</i>  <i>R - residenza</i>  <i>U - uffici</i>  <i>N - negozi</i>  <i>C - edificio religioso</i></p>
<p>4. Caratteristiche degli spazi di pertinenza:</p> <p>4.1 tipologia dello spazio di pertinenza: cortile</p> <p>4.2 utilizzo dello spazio di pertinenza: giardino</p>	<p><i>Pertinenze/utilizzi</i>  <i>C - cortile</i>  <i>P - parcheggio</i>  <i>G - giardino</i>  <i>O - orto</i>  <i>T - tettoia</i>  <i>B - barchessa</i>  <i>D - deposito</i>  <i>AP - altre pertinenze</i></p>
<p>5. Vincoli:</p> <p>5.1 codice identificativo della Soprintendenza ai beni culturali:</p> <p>5.2 tipo di vincolo dato dalla Soprintendenza: ---</p> <p>5.3 altri vincoli:</p>	
NOTE: 1- 2.6 finestre legno e alluminio	

## 6. Fotografie edifici:

Estratto catastale con indicazione punti di scatto



Foto 1



Foto 2



Foto 3



7. Fotografie di particolari di rilievo:

Foto 4



Foto 5



**SEZIONE 8: PREVISIONI NORMATIVE**

8. Indicazioni normative:

8.1 Categoria di intervento prevista per il fabbricato: R3

8.2 Interventi specifici ammessi:

8.3 Prescrizioni particolari: si raccomanda di affrontare il tema architettonico e formale anche in chiave contemporanea mantenendo come filo conduttore gli schemi tipologici, i materiali e le cromie della tradizione locale

8.4 Categoria di intervento prevista per gli spazi di pertinenza: Rp3

8.5 Interventi specifici ammessi:

8.6 Prescrizioni particolari: si raccomanda di affrontare il tema architettonico e formale anche in chiave contemporanea mantenendo come filo conduttore gli schemi tipologici, i materiali e le cromie della tradizione locale

**SEZIONE 1: ANALISI DEL FABBRICATO****1. Caratteristiche identificative dell'edificio:**

1.1 indirizzo e numero civico: via Stranfora, 2

1.2 frazione/località: Arco

1.3 comune catastale: Arco

1.4 foglio mappa: 14

1.5.1 particella: .194/2

1.5.2 particelle aggregate:

1.6 data del rilievo: 9/1/2015

Estratto ortofoto



Estratto catastale



<p>2. Caratteristiche generali del fabbricato:</p> <p>2.1 numero piani fuori terra: 3</p> <p>2.2 numero piani semi/interrati: 0</p> <p>2.3 presenza di cornici: n. 1            materiale: pietra</p> <p>2.4 presenza scale esterne: n. 1            materiale: calcestruzzo</p> <p>2.5 presenza elementi aggettanti: n. 2            materiale: calcestruzzo</p> <p>2.6.0 materiale serramenti: vari</p> <p>2.6 tipologia elementi oscuranti: scuri            materiale: legno</p> <p>2.7 materiale di finitura delle facciate: intonaco</p> <p>2.8 elementi decorativi in facciata: dipinti/affreschi</p> <p>2.9 materiale di finitura della copertura/tetto: cotto</p> <p>2.10 finitura sottogronda: legno</p> <p>2.11 presenza elementi decorativi sottogronda e tetto: no</p> <p>2.12 stato di conservazione facciate: discreto</p> <p>2.13 stato di conservazione copertura/tetto: discreto</p>	<p><i>Materiali</i>  <i>P - pietra</i>  <i>I - intonaco</i>  <i>C - calcestruzzo</i>  <i>L - legno</i>  <i>F - ferro/acciaio</i></p> <p><i>Elementi decorativi</i>  <i>F - foro rilevante</i>  <i>CP - capitello</i>  <i>T - targhe commemorative</i>  <i>D - dipinti/affreschi</i>  <i>L - lesena</i>  <i>M - cornici marcapiano</i></p>
<p>3. Utilizzo dell'edificio:</p> <p>3.1 piano terra: residenza</p> <p>3.2 primo piano: residenza</p> <p>3.3 secondo piano: residenza</p> <p>3.4 terzo piano: ---</p> <p>3.5 sottotetto: ---</p>	<p><i>Utilizzi</i>  <i>R - residenza</i>  <i>U - uffici</i>  <i>N - negozi</i>  <i>C - edificio religioso</i></p>
<p>4. Caratteristiche degli spazi di pertinenza:</p> <p>4.1 tipologia dello spazio di pertinenza: cortile</p> <p>4.2 utilizzo dello spazio di pertinenza: deposito</p>	<p><i>Pertinenze/utilizzi</i>  <i>C - cortile</i>  <i>P - parcheggio</i>  <i>G - giardino</i>  <i>O - orto</i>  <i>T - tettoia</i>  <i>B - barchessa</i>  <i>D - deposito</i>  <i>AP - altre pertinenze</i></p>
<p>5. Vincoli:</p> <p>5.1 codice identificativo della Soprintendenza ai beni culturali:</p> <p>5.2 tipo di vincolo dato dalla Soprintendenza: ---</p> <p>5.3 altri vincoli:</p>	
<p>NOTE: 1- 2.1 parte edificio su 1 livello (magazzino) 2- 2.6 finestre legno e alluminio 3- 2.8 foro rilevante</p>	



6. Fotografie edifici:

Estratto catastale con indicazione punti di scatto



Foto 1



Foto 2



Foto 3





7. Fotografie di particolari di rilievo:

Foto 4



Foto 5



**SEZIONE 8: PREVISIONI NORMATIVE**

8. Indicazioni normative:

8.1 Categoria di intervento prevista per il fabbricato: R2

8.2 Interventi specifici ammessi:

- Fronti da riqualificare unitariamente individuati con apposita grafia sulle tavole

8.3 Prescrizioni particolari: si raccomanda l'utilizzo di materiali presenti nella tipologia locale evitando soluzioni che ne replichino l'aspetto

8.4 Categoria di intervento prevista per gli spazi di pertinenza: Rp2

8.5 Interventi specifici ammessi:

8.6 Prescrizioni particolari: si raccomanda di affrontare il tema architettonico e formale anche in chiave contemporanea mantenendo come filo conduttore gli schemi tipologici, i materiali e le cromie della tradizione locale

## SEZIONE 1: ANALISI DEL FABBRICATO

### 1. Caratteristiche identificative dell'edificio:

1.1 indirizzo e numero civico: via Stranfora, 6

1.2 frazione/località: Arco

1.3 comune catastale: Arco

1.4 foglio mappa: 14

1.5.1 particella: .193

1.5.2 particelle aggregate:

1.6 data del rilievo: 9/1/2015

Estratto ortofoto



Estratto catastale



<p>2. Caratteristiche generali del fabbricato:</p> <p>2.1 numero piani fuori terra: 4</p> <p>2.2 numero piani semi/interrati: 0</p> <p>2.3 presenza di cornici: n. 1            materiale: pietra</p> <p>2.4 presenza scale esterne: n. 0            materiale: ---</p> <p>2.5 presenza elementi aggettanti: n. 2            materiale: legno</p> <p>2.6.0 materiale serramenti: legno</p> <p>2.6 tipologia elementi oscuranti: scuri            materiale: legno</p> <p>2.7 materiale di finitura delle facciate: intonaco</p> <p>2.8 elementi decorativi in facciata: dipinti/affreschi</p> <p>2.9 materiale di finitura della copertura/tetto: cotto</p> <p>2.10 finitura sottogronda: legno</p> <p>2.11 presenza elementi decorativi sottogronda e tetto: no</p> <p>2.12 stato di conservazione facciate: buono</p> <p>2.13 stato di conservazione copertura/tetto: buono</p>	<p><i>Materiali</i>  <i>P - pietra</i>  <i>I - intonaco</i>  <i>C - calcestruzzo</i>  <i>L - legno</i>  <i>F - ferro/acciaio</i></p> <p><i>Elementi decorativi</i>  <i>F - foro rilevante</i>  <i>CP - capitello</i>  <i>T - targhe commemorative</i>  <i>D - dipinti/affreschi</i>  <i>L - lesena</i>  <i>M - cornici marcapiano</i></p>
<p>3. Utilizzo dell'edificio:</p> <p>3.1 piano terra: uffici</p> <p>3.2 primo piano: residenza</p> <p>3.3 secondo piano: residenza</p> <p>3.4 terzo piano: ---</p> <p>3.5 sottotetto: residenza</p>	<p><i>Utilizzi</i>  <i>R - residenza</i>  <i>U - uffici</i>  <i>N - negozi</i>  <i>C - edificio religioso</i></p>
<p>4. Caratteristiche degli spazi di pertinenza:</p> <p>4.1 tipologia dello spazio di pertinenza: cortile</p> <p>4.2 utilizzo dello spazio di pertinenza: tettoia</p>	<p><i>Pertinenze/utilizzi</i>  <i>C - cortile</i>  <i>P - parcheggio</i>  <i>G - giardino</i>  <i>O - orto</i>  <i>T - tettoia</i>  <i>B - barchessa</i>  <i>D - deposito</i>  <i>AP - altre pertinenze</i></p>
<p>5. Vincoli:</p> <p>5.1 codice identificativo della Soprintendenza ai beni culturali:</p> <p>5.2 tipo di vincolo dato dalla Soprintendenza: ---</p> <p>5.3 altri vincoli:</p>	
<p>NOTE: 1- 2.7 finitura pietra 2- 2.8 foro rilevante</p>	

6. Fotografie edifici:

Estratto catastale con indicazione punti di scatto



Foto 1



Foto 2



Foto 3





7. Fotografie di particolari di rilievo:

Foto 4



Foto 5



**SEZIONE 8: PREVISIONI NORMATIVE**

8. Indicazioni normative:

8.1 Categoria di intervento prevista per il fabbricato: R2

8.2 Interventi specifici ammessi:

- Fronti da riqualificare unitariamente individuati con apposita grafia sulle tavole
- art.105 L.P. 4 agosto 2015 n.15 NON APPLICABILE

8.3 Prescrizioni particolari: si raccomanda l'utilizzo di materiali presenti nella tipologia locale evitando soluzioni che ne replichino l'aspetto

8.4 Categoria di intervento prevista per gli spazi di pertinenza: Rp2

8.5 Interventi specifici ammessi:

8.6 Prescrizioni particolari: si raccomanda di affrontare il tema architettonico e formale anche in chiave contemporanea mantenendo come filo conduttore gli schemi tipologici, i materiali e le cromie della tradizione locale



<p>2. Caratteristiche generali del fabbricato:</p> <p>2.1 numero piani fuori terra: 3</p> <p>2.2 numero piani semi/interrati: 1</p> <p>2.3 presenza di cornici: n. 1                      materiale: pietra</p> <p>2.4 presenza scale esterne: n. 1                      materiale: calcestruzzo</p> <p>2.5 presenza elementi aggettanti: n. 3                      materiale: legno</p> <p>2.6.0 materiale serramenti: legno</p> <p>2.6 tipologia elementi oscuranti: scuri                      materiale: legno</p> <p>2.7 materiale di finitura delle facciate: intonaco</p> <p>2.8 elementi decorativi in facciata: ---</p> <p>2.9 materiale di finitura della copertura/tetto: cotto</p> <p>2.10 finitura sottogronda: legno</p> <p>2.11 presenza elementi decorativi sottogronda e tetto: no</p> <p>2.12 stato di conservazione facciate: ottimo</p> <p>2.13 stato di conservazione copertura/tetto: ottimo</p>	<p><i>Materiali</i>  <i>P - pietra</i>  <i>I - intonaco</i>  <i>C - calcestruzzo</i>  <i>L - legno</i>  <i>F - ferro/acciaio</i></p> <p><i>Elementi decorativi</i>  <i>F - foro rilevante</i>  <i>CP - capitello</i>  <i>T - targhe commemorative</i>  <i>D - dipinti/affreschi</i>  <i>L - lesena</i>  <i>M - cornici marcapiano</i></p>
<p>3. Utilizzo dell'edificio:</p> <p>3.1 piano terra: residenza</p> <p>3.2 primo piano: residenza</p> <p>3.3 secondo piano: residenza</p> <p>3.4 terzo piano: ---</p> <p>3.5 sottotetto: residenza</p>	<p><i>Utilizzi</i>  <i>R - residenza</i>  <i>U - uffici</i>  <i>N - negozi</i>  <i>C - edificio religioso</i></p>
<p>4. Caratteristiche degli spazi di pertinenza:</p> <p>4.1 tipologia dello spazio di pertinenza: cortile</p> <p>4.2 utilizzo dello spazio di pertinenza: cortile</p>	<p><i>Pertinenze/utilizzi</i>  <i>C - cortile</i>  <i>P - parcheggio</i>  <i>G - giardino</i>  <i>O - orto</i>  <i>T - tettoia</i>  <i>B - barchessa</i>  <i>D - deposito</i>  <i>AP - altre pertinenze</i></p>
<p>5. Vincoli:</p> <p>5.1 codice identificativo della Soprintendenza ai beni culturali:</p> <p>5.2 tipo di vincolo dato dalla Soprintendenza: ---</p> <p>5.3 altri vincoli:</p>	
NOTE: 1- 2.5 aggetto calcestruzzo	

## 6. Fotografie edifici:

Estratto catastale con indicazione punti di scatto



Foto 1



Foto 2



Foto 3





7. Fotografie di particolari di rilievo:

Foto 4



Foto 5



**SEZIONE 8: PREVISIONI NORMATIVE**

8. Indicazioni normative:

8.1 Categoria di intervento prevista per il fabbricato: R2

8.2 Interventi specifici ammessi:

- Fronti da riqualificare unitariamente individuati con apposita grafia sulle tavole

8.3 Prescrizioni particolari: si raccomanda l'utilizzo di materiali presenti nella tipologia locale evitando soluzioni che ne replichino l'aspetto

8.4 Categoria di intervento prevista per gli spazi di pertinenza: Rp2

8.5 Interventi specifici ammessi:

8.6 Prescrizioni particolari: si raccomanda di affrontare il tema architettonico e formale anche in chiave contemporanea mantenendo come filo conduttore gli schemi tipologici, i materiali e le cromie della tradizione locale

**SEZIONE 1: ANALISI DEL FABBRICATO****1. Caratteristiche identificative dell'edificio:**

1.1 indirizzo e numero civico: via Stranfora, 12

1.2 frazione/località: Arco

1.3 comune catastale: Arco

1.4 foglio mappa: 14

1.5.1 particella: .190

1.5.2 particelle aggregate:

1.6 data del rilievo: 9/1/2015

Estratto ortofoto



Estratto catastale



<p>2. Caratteristiche generali del fabbricato:</p> <p>2.1 numero piani fuori terra: 4</p> <p>2.2 numero piani semi/interrati: 0</p> <p>2.3 presenza di cornici: n. 1            materiale: pietra</p> <p>2.4 presenza scale esterne: n. 0            materiale: ---</p> <p>2.5 presenza elementi aggettanti: n. 0            materiale: ---</p> <p>2.6.0 materiale serramenti: legno</p> <p>2.6 tipologia elementi oscuranti: scuri            materiale: legno</p> <p>2.7 materiale di finitura delle facciate: intonaco</p> <p>2.8 elementi decorativi in facciata: foro rilevante</p> <p>2.9 materiale di finitura della copertura/tetto: cotto</p> <p>2.10 finitura sottogronda: legno</p> <p>2.11 presenza elementi decorativi sottogronda e tetto: no</p> <p>2.12 stato di conservazione facciate: sufficiente</p> <p>2.13 stato di conservazione copertura/tetto: sufficiente</p>	<p><i>Materiali</i>  <i>P - pietra</i>  <i>I - intonaco</i>  <i>C - calcestruzzo</i>  <i>L - legno</i>  <i>F - ferro/acciaio</i></p> <p><i>Elementi decorativi</i>  <i>F - foro rilevante</i>  <i>CP - capitello</i>  <i>T - targhe commemorative</i>  <i>D - dipinti/affreschi</i>  <i>L - lesena</i>  <i>M - cornici marcapiano</i></p>
<p>3. Utilizzo dell'edificio:</p> <p>3.1 piano terra: residenza</p> <p>3.2 primo piano: residenza</p> <p>3.3 secondo piano: residenza</p> <p>3.4 terzo piano: ---</p> <p>3.5 sottotetto: residenza</p>	<p><i>Utilizzi</i>  <i>R - residenza</i>  <i>U - uffici</i>  <i>N - negozi</i>  <i>C - edificio religioso</i></p>
<p>4. Caratteristiche degli spazi di pertinenza:</p> <p>4.1 tipologia dello spazio di pertinenza: giardino</p> <p>4.2 utilizzo dello spazio di pertinenza: giardino</p>	<p><i>Pertinenze/utilizzi</i>  <i>C - cortile</i>  <i>P - parcheggio</i>  <i>G - giardino</i>  <i>O - orto</i>  <i>T - tettoia</i>  <i>B - barchessa</i>  <i>D - deposito</i>  <i>AP - altre pertinenze</i></p>
<p>5. Vincoli:</p> <p>5.1 codice identificativo della Soprintendenza ai beni culturali:</p> <p>5.2 tipo di vincolo dato dalla Soprintendenza: ---</p> <p>5.3 altri vincoli:</p>	
NOTE: ---	



6. Fotografie edifici:

Estratto catastale con indicazione punti di scatto



Foto 1



Foto 2



Foto 3





7. Fotografie di particolari di rilievo:

Foto 4



Foto 5



**SEZIONE 8: PREVISIONI NORMATIVE**

8. Indicazioni normative:

8.1 Categoria di intervento prevista per il fabbricato: R2

8.2 Interventi specifici ammessi:

- Fronti da riqualificare unitariamente individuati con apposita grafia sulle tavole

8.3 Prescrizioni particolari: si raccomanda l'eventuale eliminazione, o modifica, delle superfetazioni prive di valore architettonico

8.4 Categoria di intervento prevista per gli spazi di pertinenza: Rp2

8.5 Interventi specifici ammessi:

8.6 Prescrizioni particolari: si raccomanda di affrontare il tema architettonico e formale anche in chiave contemporanea mantenendo come filo conduttore gli schemi tipologici, i materiali e le cromie della tradizione locale

**SEZIONE 1: ANALISI DEL FABBRICATO****1. Caratteristiche identificative dell'edificio:**

1.1 indirizzo e numero civico: vicolo Erto, 2

1.2 frazione/località: Arco

1.3 comune catastale: Arco

1.4 foglio mappa: 14

1.5.1 particella: .181

1.5.2 particelle aggregate:

1.6 data del rilievo: 9/1/2015

Estratto ortofoto



Estratto catastale



<p>2. Caratteristiche generali del fabbricato:</p> <p>2.1 numero piani fuori terra: 4</p> <p>2.2 numero piani semi/interrati: 0</p> <p>2.3 presenza di cornici: n. 1                      materiale: pietra</p> <p>2.4 presenza scale esterne: n. 1                      materiale: calcestruzzo</p> <p>2.5 presenza elementi aggettanti: n. 3                      materiale: calcestruzzo</p> <p>2.6.0 materiale serramenti: legno</p> <p>2.6 tipologia elementi oscuranti: scuri                      materiale: legno</p> <p>2.7 materiale di finitura delle facciate: intonaco</p> <p>2.8 elementi decorativi in facciata: foro rilevante</p> <p>2.9 materiale di finitura della copertura/tetto: cotto</p> <p>2.10 finitura sottogronda: legno</p> <p>2.11 presenza elementi decorativi sottogronda e tetto: no</p> <p>2.12 stato di conservazione facciate: buono</p> <p>2.13 stato di conservazione copertura/tetto: buono</p>	<p><i>Materiali</i>  <i>P - pietra</i>  <i>I - intonaco</i>  <i>C - calcestruzzo</i>  <i>L - legno</i>  <i>F - ferro/acciaio</i></p> <p><i>Elementi decorativi</i>  <i>F - foro rilevante</i>  <i>CP - capitello</i>  <i>T - targhe commemorative</i>  <i>D - dipinti/affreschi</i>  <i>L - lesena</i>  <i>M - cornici marcapiano</i></p>
<p>3. Utilizzo dell'edificio:</p> <p>3.1 piano terra: residenza</p> <p>3.2 primo piano: residenza</p> <p>3.3 secondo piano: residenza</p> <p>3.4 terzo piano: ---</p> <p>3.5 sottotetto: residenza</p>	<p><i>Utilizzi</i>  <i>R - residenza</i>  <i>U - uffici</i>  <i>N - negozi</i>  <i>C - edificio religioso</i></p>
<p>4. Caratteristiche degli spazi di pertinenza:</p> <p>4.1 tipologia dello spazio di pertinenza: cortile</p> <p>4.2 utilizzo dello spazio di pertinenza: giardino</p>	<p><i>Pertinenze/utilizzi</i>  <i>C - cortile</i>  <i>P - parcheggio</i>  <i>G - giardino</i>  <i>O - orto</i>  <i>T - tettoia</i>  <i>B - barchessa</i>  <i>D - deposito</i>  <i>AP - altre pertinenze</i></p>
<p>5. Vincoli:</p> <p>5.1 codice identificativo della Soprintendenza ai beni culturali:</p> <p>5.2 tipo di vincolo dato dalla Soprintendenza: ---</p> <p>5.3 altri vincoli:</p>	
NOTE: ---	

6. Fotografie edifici:

Estratto catastale con indicazione punti di scatto

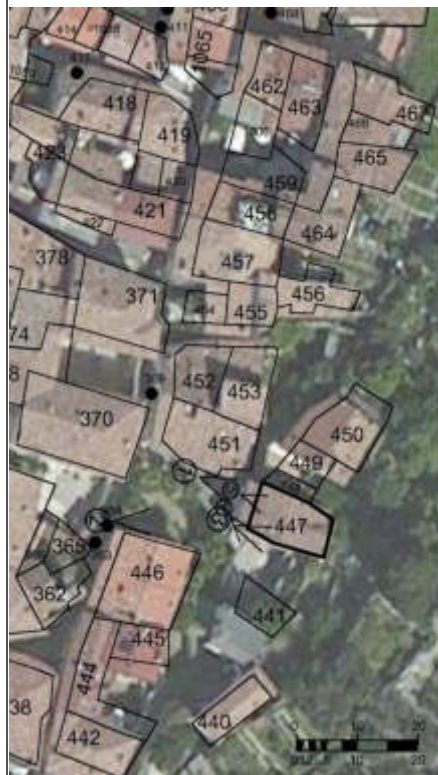


Foto 1



Foto 2



Foto 3





7. Fotografie di particolari di rilievo:

Foto 4



Foto 5



**SEZIONE 8: PREVISIONI NORMATIVE**

8. Indicazioni normative:

8.1 Categoria di intervento prevista per il fabbricato: R2

8.2 Interventi specifici ammessi:

- Fronti da riqualificare unitariamente individuati con apposita grafia sulle tavole

8.3 Prescrizioni particolari: si raccomanda l'utilizzo di materiali presenti nella tipologia locale evitando soluzioni che ne replichino l'aspetto

8.4 Categoria di intervento prevista per gli spazi di pertinenza: Rp3

8.5 Interventi specifici ammessi:

8.6 Prescrizioni particolari: si raccomanda di affrontare il tema architettonico e formale anche in chiave contemporanea mantenendo come filo conduttore gli schemi tipologici, i materiali e le cromie della tradizione locale

## SEZIONE 1: ANALISI DEL FABBRICATO

### 1. Caratteristiche identificative dell'edificio:

- 1.1 indirizzo e numero civico: vicolo Erto, 4
- 1.2 frazione/località: Arco
- 1.3 comune catastale: Arco
- 1.4 foglio mappa: 14
- 1.5.1 particella: .180
- 1.5.2 particelle aggregate:
- 1.6 data del rilievo: 9/1/2015

Estratto ortofoto



Estratto catastale



<p>2. Caratteristiche generali del fabbricato:</p> <p>2.1 numero piani fuori terra: 1</p> <p>2.2 numero piani semi/interrati: 0</p> <p>2.3 presenza di cornici: n. 0            materiale: ---</p> <p>2.4 presenza scale esterne: n. 0            materiale: ---</p> <p>2.5 presenza elementi aggettanti: n. 0            materiale: ---</p> <p>2.6.0 materiale serramenti: ---</p> <p>2.6 tipologia elementi oscuranti: no            materiale: ---</p> <p>2.7 materiale di finitura delle facciate: intonaco</p> <p>2.8 elementi decorativi in facciata: ---</p> <p>2.9 materiale di finitura della copertura/tetto: cotto</p> <p>2.10 finitura sottogronda: legno</p> <p>2.11 presenza elementi decorativi sottogronda e tetto: no</p> <p>2.12 stato di conservazione facciate: sufficiente</p> <p>2.13 stato di conservazione copertura/tetto: sufficiente</p>	<p><i>Materiali</i>  <i>P - pietra</i>  <i>I - intonaco</i>  <i>C - calcestruzzo</i>  <i>L - legno</i>  <i>F - ferro/acciaio</i></p> <p><i>Elementi decorativi</i>  <i>F - foro rilevante</i>  <i>CP - capitello</i>  <i>T - targhe commemorative</i>  <i>D - dipinti/affreschi</i>  <i>L - lesena</i>  <i>M - cornici marcapiano</i></p>
<p>3. Utilizzo dell'edificio:</p> <p>3.1 piano terra: garage</p> <p>3.2 primo piano: ---</p> <p>3.3 secondo piano: ---</p> <p>3.4 terzo piano: ---</p> <p>3.5 sottotetto: ---</p>	<p><i>Utilizzi</i>  <i>R - residenza</i>  <i>U - uffici</i>  <i>N - negozi</i>  <i>C - edificio religioso</i></p>
<p>4. Caratteristiche degli spazi di pertinenza:</p> <p>4.1 tipologia dello spazio di pertinenza: ---</p> <p>4.2 utilizzo dello spazio di pertinenza: ---</p>	<p><i>Pertinenze/utilizzi</i>  <i>C - cortile</i>  <i>P - parcheggio</i>  <i>G - giardino</i>  <i>O - orto</i>  <i>T - tettoia</i>  <i>B - barchessa</i>  <i>D - deposito</i>  <i>AP - altre pertinenze</i></p>
<p>5. Vincoli:</p> <p>5.1 codice identificativo della Soprintendenza ai beni culturali:</p> <p>5.2 tipo di vincolo dato dalla Soprintendenza: ---</p> <p>5.3 altri vincoli:</p>	
NOTE: ---	

## 6. Fotografie edifici:

Estratto catastale con indicazione punti di scatto



Foto 1



Foto 2



Foto 3





## 7. Fotografie di particolari di rilievo:

Foto 4

Foto 5

**SEZIONE 8: PREVISIONI NORMATIVE**

## 8. Indicazioni normative:

8.1 Categoria di intervento prevista per il fabbricato: R6

8.2 Interventi specifici ammessi:

8.3 Prescrizioni particolari: ---

8.4 Categoria di intervento prevista per gli spazi di pertinenza: Rp3

8.5 Interventi specifici ammessi:

8.6 Prescrizioni particolari: si raccomanda di affrontare il tema architettonico e formale anche in chiave contemporanea mantenendo come filo conduttore gli schemi tipologici, i materiali e le cromie della tradizione locale

**SEZIONE 1: ANALISI DEL FABBRICATO****1. Caratteristiche identificative dell'edificio:**

1.1 indirizzo e numero civico: vicolo Erto, 4

1.2 frazione/località: Arco

1.3 comune catastale: Arco

1.4 foglio mappa: 14

1.5.1 particella: .180

1.5.2 particelle aggregate:

1.6 data del rilievo: 9/1/2015

Estratto ortofoto



Estratto catastale



<p>2. Caratteristiche generali del fabbricato:</p> <p>2.1 numero piani fuori terra: 1</p> <p>2.2 numero piani semi/interrati: 0</p> <p>2.3 presenza di cornici: n. 0            materiale: ---</p> <p>2.4 presenza scale esterne: n. 1            materiale: calcestruzzo</p> <p>2.5 presenza elementi aggettanti: n. 0            materiale: ---</p> <p>2.6.0 materiale serramenti: ---</p> <p>2.6 tipologia elementi oscuranti: no            materiale: ---</p> <p>2.7 materiale di finitura delle facciate: intonaco</p> <p>2.8 elementi decorativi in facciata: ---</p> <p>2.9 materiale di finitura della copertura/tetto: ---</p> <p>2.10 finitura sottogronda: calcestruzzo</p> <p>2.11 presenza elementi decorativi sottogronda e tetto: no</p> <p>2.12 stato di conservazione facciate: discreto</p> <p>2.13 stato di conservazione copertura/tetto: discreto</p>	<p><i>Materiali</i>  <i>P - pietra</i>  <i>I - intonaco</i>  <i>C - calcestruzzo</i>  <i>L - legno</i>  <i>F - ferro/acciaio</i></p> <p><i>Elementi decorativi</i>  <i>F - foro rilevante</i>  <i>CP - capitello</i>  <i>T - targhe commemorative</i>  <i>D - dipinti/affreschi</i>  <i>L - lesena</i>  <i>M - cornici marcapiano</i></p>
<p>3. Utilizzo dell'edificio:</p> <p>3.1 piano terra: garage</p> <p>3.2 primo piano: ---</p> <p>3.3 secondo piano: ---</p> <p>3.4 terzo piano: ---</p> <p>3.5 sottotetto: ---</p>	<p><i>Utilizzi</i>  <i>R - residenza</i>  <i>U - uffici</i>  <i>N - negozi</i>  <i>C - edificio religioso</i></p>
<p>4. Caratteristiche degli spazi di pertinenza:</p> <p>4.1 tipologia dello spazio di pertinenza: ---</p> <p>4.2 utilizzo dello spazio di pertinenza: ---</p>	<p><i>Pertinenze/utilizzi</i>  <i>C - cortile</i>  <i>P - parcheggio</i>  <i>G - giardino</i>  <i>O - orto</i>  <i>T - tettoia</i>  <i>B - barchessa</i>  <i>D - deposito</i>  <i>AP - altre pertinenze</i></p>
<p>5. Vincoli:</p> <p>5.1 codice identificativo della Soprintendenza ai beni culturali:</p> <p>5.2 tipo di vincolo dato dalla Soprintendenza: ---</p> <p>5.3 altri vincoli:</p>	
NOTE: ---	

6. Fotografie edifici:

Estratto catastale con indicazione punti di scatto

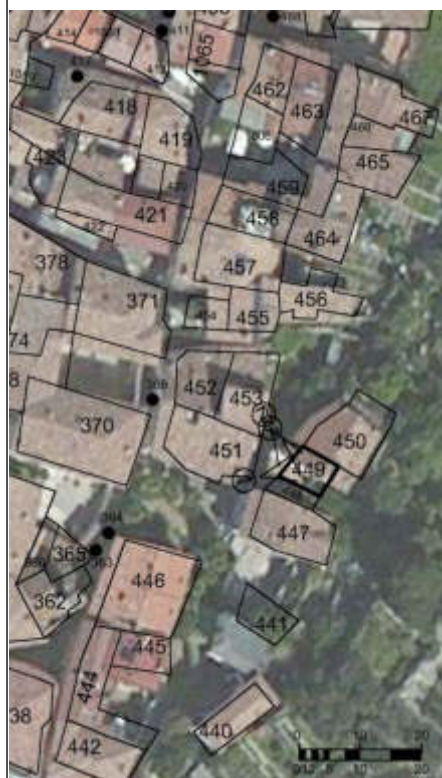


Foto 1



Foto 2



Foto 3





7. Fotografie di particolari di rilievo:

Foto 4

Foto 5

**SEZIONE 8: PREVISIONI NORMATIVE**

8. Indicazioni normative:

8.1 Categoria di intervento prevista per il fabbricato: R3

8.2 Interventi specifici ammessi:

- Fronti che costituiscono valore di insieme individuati con apposita grafia sulle tavole
- altro: Non è ammesso il cambio di destinazione d'uso

8.3 Prescrizioni particolari: si raccomanda di affrontare il tema architettonico e formale anche in chiave contemporanea mantenendo come filo conduttore gli schemi tipologici, i materiali e le cromie della tradizione locale

8.4 Categoria di intervento prevista per gli spazi di pertinenza: Rp3

8.5 Interventi specifici ammessi:

8.6 Prescrizioni particolari: si raccomanda di affrontare il tema architettonico e formale anche in chiave contemporanea mantenendo come filo conduttore gli schemi tipologici, i materiali e le cromie della tradizione locale

**SEZIONE 1: ANALISI DEL FABBRICATO****1. Caratteristiche identificative dell'edificio:**

1.1 indirizzo e numero civico: vicolo Erto, 4

1.2 frazione/località: Arco

1.3 comune catastale: Arco

1.4 foglio mappa: 14

1.5.1 particella: .180

1.5.2 particelle aggregate:

1.6 data del rilievo: 9/1/2015

Estratto ortofoto



Estratto catastale



<p>2. Caratteristiche generali del fabbricato:</p> <p>2.1 numero piani fuori terra: 3</p> <p>2.2 numero piani semi/interrati: 0</p> <p>2.3 presenza di cornici: n. 1            materiale: pietra</p> <p>2.4 presenza scale esterne: n. 1            materiale: calcestruzzo</p> <p>2.5 presenza elementi aggettanti: n. 1            materiale: calcestruzzo</p> <p>2.6.0 materiale serramenti: legno</p> <p>2.6 tipologia elementi oscuranti: scuri            materiale: legno</p> <p>2.7 materiale di finitura delle facciate: pietra</p> <p>2.8 elementi decorativi in facciata: ---</p> <p>2.9 materiale di finitura della copertura/tetto: cotto</p> <p>2.10 finitura sottogronda: legno</p> <p>2.11 presenza elementi decorativi sottogronda e tetto: no</p> <p>2.12 stato di conservazione facciate: discreto</p> <p>2.13 stato di conservazione copertura/tetto: discreto</p>	<p><i>Materiali</i>  <i>P - pietra</i>  <i>I - intonaco</i>  <i>C - calcestruzzo</i>  <i>L - legno</i>  <i>F - ferro/acciaio</i></p> <p><i>Elementi decorativi</i>  <i>F - foro rilevante</i>  <i>CP - capitello</i>  <i>T - targhe commemorative</i>  <i>D - dipinti/affreschi</i>  <i>L - lesena</i>  <i>M - cornici marcapiano</i></p>
<p>3. Utilizzo dell'edificio:</p> <p>3.1 piano terra: residenza</p> <p>3.2 primo piano: residenza</p> <p>3.3 secondo piano: ---</p> <p>3.4 terzo piano: ---</p> <p>3.5 sottotetto: residenza</p>	<p><i>Utilizzi</i>  <i>R - residenza</i>  <i>U - uffici</i>  <i>N - negozi</i>  <i>C - edificio religioso</i></p>
<p>4. Caratteristiche degli spazi di pertinenza:</p> <p>4.1 tipologia dello spazio di pertinenza: giardino</p> <p>4.2 utilizzo dello spazio di pertinenza: tettoia</p>	<p><i>Pertinenze/utilizzi</i>  <i>C - cortile</i>  <i>P - parcheggio</i>  <i>G - giardino</i>  <i>O - orto</i>  <i>T - tettoia</i>  <i>B - barchessa</i>  <i>D - deposito</i>  <i>AP - altre pertinenze</i></p>
<p>5. Vincoli:</p> <p>5.1 codice identificativo della Soprintendenza ai beni culturali:</p> <p>5.2 tipo di vincolo dato dalla Soprintendenza: ---</p> <p>5.3 altri vincoli:</p>	
NOTE: 1- 2.7 finitura intonaco	

6. Fotografie edifici:

Estratto catastale con indicazione punti di scatto



Foto 1



Foto 2



Foto 3





## 7. Fotografie di particolari di rilievo:

Foto 4



Foto 5

**SEZIONE 8: PREVISIONI NORMATIVE**

## 8. Indicazioni normative:

8.1 Categoria di intervento prevista per il fabbricato: R2

8.2 Interventi specifici ammessi:

- Fronti da riqualificare unitariamente individuati con apposita grafia sulle tavole

8.3 Prescrizioni particolari: si raccomanda l'utilizzo di materiali presenti nella tipologia locale evitando soluzioni che ne replichino l'aspetto

8.4 Categoria di intervento prevista per gli spazi di pertinenza: Rp3

8.5 Interventi specifici ammessi:

8.6 Prescrizioni particolari: si raccomanda di affrontare il tema architettonico e formale anche in chiave contemporanea mantenendo come filo conduttore gli schemi tipologici, i materiali e le cromie della tradizione locale

**SEZIONE 1: ANALISI DEL FABBRICATO****1. Caratteristiche identificative dell'edificio:**

1.1 indirizzo e numero civico: vicolo Erto, 1

1.2 frazione/località: Arco

1.3 comune catastale: Arco

1.4 foglio mappa: 14

1.5.1 particella: .179

1.5.2 particelle aggregate:

1.6 data del rilievo: 9/1/2015

Estratto ortofoto



Estratto catastale



<p>2. Caratteristiche generali del fabbricato:</p> <p>2.1 numero piani fuori terra: 3</p> <p>2.2 numero piani semi/interrati: 0</p> <p>2.3 presenza di cornici: n. 1            materiale: pietra</p> <p>2.4 presenza scale esterne: n. 0            materiale: ---</p> <p>2.5 presenza elementi aggettanti: n. 3            materiale: calcestruzzo</p> <p>2.6.0 materiale serramenti: legno</p> <p>2.6 tipologia elementi oscuranti: scuri            materiale: legno</p> <p>2.7 materiale di finitura delle facciate: intonaco</p> <p>2.8 elementi decorativi in facciata: foro rilevante</p> <p>2.9 materiale di finitura della copertura/tetto: cotto</p> <p>2.10 finitura sottogronda: legno</p> <p>2.11 presenza elementi decorativi sottogronda e tetto: teste travi legno modanate</p> <p>2.12 stato di conservazione facciate: discreto</p> <p>2.13 stato di conservazione copertura/tetto: discreto</p>	<p><i>Materiali</i>  <i>P - pietra</i>  <i>I - intonaco</i>  <i>C - calcestruzzo</i>  <i>L - legno</i>  <i>F - ferro/acciaio</i></p> <p><i>Elementi decorativi</i>  <i>F - foro rilevante</i>  <i>CP - capitello</i>  <i>T - targhe commemorative</i>  <i>D - dipinti/affreschi</i>  <i>L - lesena</i>  <i>M - cornici marcapiano</i></p>
<p>3. Utilizzo dell'edificio:</p> <p>3.1 piano terra: residenza</p> <p>3.2 primo piano: residenza</p> <p>3.3 secondo piano: ---</p> <p>3.4 terzo piano: ---</p> <p>3.5 sottotetto: residenza</p>	<p><i>Utilizzi</i>  <i>R - residenza</i>  <i>U - uffici</i>  <i>N - negozi</i>  <i>C - edificio religioso</i></p>
<p>4. Caratteristiche degli spazi di pertinenza:</p> <p>4.1 tipologia dello spazio di pertinenza: ---</p> <p>4.2 utilizzo dello spazio di pertinenza: ---</p>	<p><i>Pertinenze/utilizzi</i>  <i>C - cortile</i>  <i>P - parcheggio</i>  <i>G - giardino</i>  <i>O - orto</i>  <i>T - tettoia</i>  <i>B - barchessa</i>  <i>D - deposito</i>  <i>AP - altre pertinenze</i></p>
<p>5. Vincoli:</p> <p>5.1 codice identificativo della Soprintendenza ai beni culturali:</p> <p>5.2 tipo di vincolo dato dalla Soprintendenza: ---</p> <p>5.3 altri vincoli:</p>	
<p>NOTE: 1- 2.5 aggetti legno 2- 2.8 angolata in pietra</p>	

6. Fotografie edifici:

Estratto catastale con indicazione punti di scatto



Foto 1



Foto 2



Foto 3





7. Fotografie di particolari di rilievo:

Foto 4



Foto 5



**SEZIONE 8: PREVISIONI NORMATIVE**

8. Indicazioni normative:

8.1 Categoria di intervento prevista per il fabbricato: R2

8.2 Interventi specifici ammessi:

- Fronti da riqualificare unitariamente individuati con apposita grafia sulle tavole
- art.105 L.P. 4 agosto 2015 n.15 NON APPLICABILE

8.3 Prescrizioni particolari: si raccomanda l'utilizzo di materiali presenti nella tipologia locale evitando soluzioni che ne replichino l'aspetto

8.4 Categoria di intervento prevista per gli spazi di pertinenza: Rp3

8.5 Interventi specifici ammessi:

8.6 Prescrizioni particolari: si raccomanda di affrontare il tema architettonico e formale anche in chiave contemporanea mantenendo come filo conduttore gli schemi tipologici, i materiali e le cromie della tradizione locale

**SEZIONE 1: ANALISI DEL FABBRICATO****1. Caratteristiche identificative dell'edificio:**

1.1 indirizzo e numero civico: via Stranfora, 14

1.2 frazione/località: Arco

1.3 comune catastale: Arco

1.4 foglio mappa: 14

1.5.1 particella: .177

1.5.2 particelle aggregate:

1.6 data del rilievo: 9/1/2015

Estratto ortofoto



Estratto catastale



<p>2. Caratteristiche generali del fabbricato:</p> <p>2.1 numero piani fuori terra: 3</p> <p>2.2 numero piani semi/interrati: 1</p> <p>2.3 presenza di cornici: n. 1            materiale: pietra</p> <p>2.4 presenza scale esterne: n. 0            materiale: ---</p> <p>2.5 presenza elementi aggettanti: n. 0            materiale: ---</p> <p>2.6.0 materiale serramenti: legno</p> <p>2.6 tipologia elementi oscuranti: scuri            materiale: legno</p> <p>2.7 materiale di finitura delle facciate: intonaco</p> <p>2.8 elementi decorativi in facciata: foro rilevante</p> <p>2.9 materiale di finitura della copertura/tetto: cotto</p> <p>2.10 finitura sottogronda: legno</p> <p>2.11 presenza elementi decorativi sottogronda e tetto: no</p> <p>2.12 stato di conservazione facciate: buono</p> <p>2.13 stato di conservazione copertura/tetto: buono</p>	<p><i>Materiali</i>  <i>P - pietra</i>  <i>I - intonaco</i>  <i>C - calcestruzzo</i>  <i>L - legno</i>  <i>F - ferro/acciaio</i></p> <p><i>Elementi decorativi</i>  <i>F - foro rilevante</i>  <i>CP - capitello</i>  <i>T - targhe commemorative</i>  <i>D - dipinti/affreschi</i>  <i>L - lesena</i>  <i>M - cornici marcapiano</i></p>
<p>3. Utilizzo dell'edificio:</p> <p>3.1 piano terra: residenza</p> <p>3.2 primo piano: residenza</p> <p>3.3 secondo piano: ---</p> <p>3.4 terzo piano: ---</p> <p>3.5 sottotetto: residenza</p>	<p><i>Utilizzi</i>  <i>R - residenza</i>  <i>U - uffici</i>  <i>N - negozi</i>  <i>C - edificio religioso</i></p>
<p>4. Caratteristiche degli spazi di pertinenza:</p> <p>4.1 tipologia dello spazio di pertinenza: ---</p> <p>4.2 utilizzo dello spazio di pertinenza: ---</p>	<p><i>Pertinenze/utilizzi</i>  <i>C - cortile</i>  <i>P - parcheggio</i>  <i>G - giardino</i>  <i>O - orto</i>  <i>T - tettoia</i>  <i>B - barchessa</i>  <i>D - deposito</i>  <i>AP - altre pertinenze</i></p>
<p>5. Vincoli:</p> <p>5.1 codice identificativo della Soprintendenza ai beni culturali:</p> <p>5.2 tipo di vincolo dato dalla Soprintendenza: ---</p> <p>5.3 altri vincoli:</p>	
<p>NOTE: 1- 2.6 veneziane alluminio 2- 2.8 contrafforte pietra</p>	

6. Fotografie edifici:

Estratto catastale con indicazione punti di scatto



Foto 1



Foto 2



Foto 3





## 7. Fotografie di particolari di rilievo:

Foto 4



Foto 5

**SEZIONE 8: PREVISIONI NORMATIVE**

## 8. Indicazioni normative:

8.1 Categoria di intervento prevista per il fabbricato: R2

8.2 Interventi specifici ammessi:

- art.105 L.P. 4 agosto 2015 n.15 NON APPLICABILE

8.3 Prescrizioni particolari: si raccomanda l'eventuale eliminazione, o modifica, delle superfetazioni prive di valore architettonico

8.4 Categoria di intervento prevista per gli spazi di pertinenza: ---

8.5 Interventi specifici ammessi:

8.6 Prescrizioni particolari: ---

**SEZIONE 1: ANALISI DEL FABBRICATO****1. Caratteristiche identificative dell'edificio:**

1.1 indirizzo e numero civico: vicolo Umido, 4

1.2 frazione/località: Arco

1.3 comune catastale: Arco

1.4 foglio mappa: 14

1.5.1 particella: .176

1.5.2 particelle aggregate: .175

1.6 data del rilievo: 9/1/2015

Estratto ortofoto



Estratto catastale



<p>2. Caratteristiche generali del fabbricato:</p> <p>2.1 numero piani fuori terra: 2</p> <p>2.2 numero piani semi/interrati: 1</p> <p>2.3 presenza di cornici: n. 1            materiale: pietra</p> <p>2.4 presenza scale esterne: n. 1            materiale: pietra</p> <p>2.5 presenza elementi aggettanti: n. 2            materiale: legno</p> <p>2.6.0 materiale serramenti: legno</p> <p>2.6 tipologia elementi oscuranti: scuri            materiale: legno</p> <p>2.7 materiale di finitura delle facciate: intonaco</p> <p>2.8 elementi decorativi in facciata: ---</p> <p>2.9 materiale di finitura della copertura/tetto: cotto</p> <p>2.10 finitura sottogronda: legno</p> <p>2.11 presenza elementi decorativi sottogronda e tetto: teste travi legno modanate</p> <p>2.12 stato di conservazione facciate: buono</p> <p>2.13 stato di conservazione copertura/tetto: ottimo</p>	<p><i>Materiali</i>  <i>P - pietra</i>  <i>I - intonaco</i>  <i>C - calcestruzzo</i>  <i>L - legno</i>  <i>F - ferro/acciaio</i></p> <p><i>Elementi decorativi</i>  <i>F - foro rilevante</i>  <i>CP - capitello</i>  <i>T - targhe commemorative</i>  <i>D - dipinti/affreschi</i>  <i>L - lesena</i>  <i>M - cornici marcapiano</i></p>
<p>3. Utilizzo dell'edificio:</p> <p>3.1 piano terra: residenza</p> <p>3.2 primo piano: residenza</p> <p>3.3 secondo piano: ---</p> <p>3.4 terzo piano: ---</p> <p>3.5 sottotetto: ---</p>	<p><i>Utilizzi</i>  <i>R - residenza</i>  <i>U - uffici</i>  <i>N - negozi</i>  <i>C - edificio religioso</i></p>
<p>4. Caratteristiche degli spazi di pertinenza:</p> <p>4.1 tipologia dello spazio di pertinenza: giardino</p> <p>4.2 utilizzo dello spazio di pertinenza: orto</p>	<p><i>Pertinenze/utilizzi</i>  <i>C - cortile</i>  <i>P - parcheggio</i>  <i>G - giardino</i>  <i>O - orto</i>  <i>T - tettoia</i>  <i>B - barchessa</i>  <i>D - deposito</i>  <i>AP - altre pertinenze</i></p>
<p>5. Vincoli:</p> <p>5.1 codice identificativo della Soprintendenza ai beni culturali:</p> <p>5.2 tipo di vincolo dato dalla Soprintendenza: ---</p> <p>5.3 altri vincoli:</p>	
<p>NOTE: 1- 2.1 parte edificio su 3 livelli 2- 2.7 finitura pietra</p>	

6. Fotografie edifici:

Estratto catastale con indicazione punti di scatto



Foto 1



Foto 2



Foto 3





7. Fotografie di particolari di rilievo:

Foto 4



Foto 5



**SEZIONE 8: PREVISIONI NORMATIVE**

8. Indicazioni normative:

8.1 Categoria di intervento prevista per il fabbricato: R2

8.2 Interventi specifici ammessi:

- Fronti da riqualificare unitariamente individuati con apposita grafia sulle tavole

8.3 Prescrizioni particolari: si raccomanda l'utilizzo di materiali presenti nella tipologia locale evitando soluzioni che ne replichino l'aspetto

8.4 Categoria di intervento prevista per gli spazi di pertinenza: Rp2

8.5 Interventi specifici ammessi:

8.6 Prescrizioni particolari: si raccomanda di affrontare il tema architettonico e formale anche in chiave contemporanea mantenendo come filo conduttore gli schemi tipologici, i materiali e le cromie della tradizione locale

**SEZIONE 1: ANALISI DEL FABBRICATO****1. Caratteristiche identificative dell'edificio:**

1.1 indirizzo e numero civico: vicolo Umido, 1

1.2 frazione/località: Arco

1.3 comune catastale: Arco

1.4 foglio mappa: 14

1.5.1 particella: .169

1.5.2 particelle aggregate:

1.6 data del rilievo: 9/1/2015

Estratto ortofoto



Estratto catastale



<p>2. Caratteristiche generali del fabbricato:</p> <p>2.1 numero piani fuori terra: 2</p> <p>2.2 numero piani semi/interrati: 0</p> <p>2.3 presenza di cornici: n. 1            materiale: pietra</p> <p>2.4 presenza scale esterne: n. 1            materiale: calcestruzzo</p> <p>2.5 presenza elementi aggettanti: n. 0            materiale: ---</p> <p>2.6.0 materiale serramenti: legno</p> <p>2.6 tipologia elementi oscuranti: scuri            materiale: legno</p> <p>2.7 materiale di finitura delle facciate: intonaco</p> <p>2.8 elementi decorativi in facciata: foro rilevante</p> <p>2.9 materiale di finitura della copertura/tetto: ---</p> <p>2.10 finitura sottogronda: calcestruzzo</p> <p>2.11 presenza elementi decorativi sottogronda e tetto: no</p> <p>2.12 stato di conservazione facciate: buono</p> <p>2.13 stato di conservazione copertura/tetto: buono</p>	<p><i>Materiali</i>  <i>P - pietra</i>  <i>I - intonaco</i>  <i>C - calcestruzzo</i>  <i>L - legno</i>  <i>F - ferro/acciaio</i></p> <p><i>Elementi decorativi</i>  <i>F - foro rilevante</i>  <i>CP - capitello</i>  <i>T - targhe commemorative</i>  <i>D - dipinti/affreschi</i>  <i>L - lesena</i>  <i>M - cornici marcapiano</i></p>
<p>3. Utilizzo dell'edificio:</p> <p>3.1 piano terra: residenza</p> <p>3.2 primo piano: residenza</p> <p>3.3 secondo piano: ---</p> <p>3.4 terzo piano: ---</p> <p>3.5 sottotetto: ---</p>	<p><i>Utilizzi</i>  <i>R - residenza</i>  <i>U - uffici</i>  <i>N - negozi</i>  <i>C - edificio religioso</i></p>
<p>4. Caratteristiche degli spazi di pertinenza:</p> <p>4.1 tipologia dello spazio di pertinenza: cortile</p> <p>4.2 utilizzo dello spazio di pertinenza: tettoia</p>	<p><i>Pertinenze/utilizzi</i>  <i>C - cortile</i>  <i>P - parcheggio</i>  <i>G - giardino</i>  <i>O - orto</i>  <i>T - tettoia</i>  <i>B - barchessa</i>  <i>D - deposito</i>  <i>AP - altre pertinenze</i></p>
<p>5. Vincoli:</p> <p>5.1 codice identificativo della Soprintendenza ai beni culturali:</p> <p>5.2 tipo di vincolo dato dalla Soprintendenza: ---</p> <p>5.3 altri vincoli:</p>	
NOTE: ---	

6. Fotografie edifici:

Estratto catastale con indicazione punti di scatto



Foto 1



Foto 2



Foto 3





7. Fotografie di particolari di rilievo:

Foto 4



Foto 5



**SEZIONE 8: PREVISIONI NORMATIVE**

8. Indicazioni normative:

8.1 Categoria di intervento prevista per il fabbricato: R2

8.2 Interventi specifici ammessi:

- Fronti da riqualificare unitariamente individuati con apposita grafia sulle tavole
- art.105 L.P. 4 agosto 2015 n.15 NON APPLICABILE

8.3 Prescrizioni particolari: si raccomanda l'utilizzo di materiali presenti nella tipologia locale evitando soluzioni che ne replichino l'aspetto

8.4 Categoria di intervento prevista per gli spazi di pertinenza: Rp2

8.5 Interventi specifici ammessi:

8.6 Prescrizioni particolari: si raccomanda di affrontare il tema architettonico e formale anche in chiave contemporanea mantenendo come filo conduttore gli schemi tipologici, i materiali e le cromie della tradizione locale

**SEZIONE 1: ANALISI DEL FABBRICATO****1. Caratteristiche identificative dell'edificio:**

1.1 indirizzo e numero civico: vicolo Umido, 1

1.2 frazione/località: Arco

1.3 comune catastale: Arco

1.4 foglio mappa: 14

1.5.1 particella: .169

1.5.2 particelle aggregate:

1.6 data del rilievo: 9/1/2015

Estratto ortofoto



Estratto catastale



<p>2. Caratteristiche generali del fabbricato:</p> <p>2.1 numero piani fuori terra: 3</p> <p>2.2 numero piani semi/interrati: 1</p> <p>2.3 presenza di cornici: n. 1            materiale: pietra</p> <p>2.4 presenza scale esterne: n. 0            materiale: ---</p> <p>2.5 presenza elementi aggettanti: n. 0            materiale: ---</p> <p>2.6.0 materiale serramenti: legno</p> <p>2.6 tipologia elementi oscuranti: scuri            materiale: legno</p> <p>2.7 materiale di finitura delle facciate: intonaco</p> <p>2.8 elementi decorativi in facciata: ---</p> <p>2.9 materiale di finitura della copertura/tetto: cotto</p> <p>2.10 finitura sottogronda: legno</p> <p>2.11 presenza elementi decorativi sottogronda e tetto: no</p> <p>2.12 stato di conservazione facciate: buono</p> <p>2.13 stato di conservazione copertura/tetto: discreto</p>	<p><i>Materiali</i>  <i>P - pietra</i>  <i>I - intonaco</i>  <i>C - calcestruzzo</i>  <i>L - legno</i>  <i>F - ferro/acciaio</i></p> <p><i>Elementi decorativi</i>  <i>F - foro rilevante</i>  <i>CP - capitello</i>  <i>T - targhe commemorative</i>  <i>D - dipinti/affreschi</i>  <i>L - lesena</i>  <i>M - cornici marcapiano</i></p>
<p>3. Utilizzo dell'edificio:</p> <p>3.1 piano terra: residenza</p> <p>3.2 primo piano: uffici</p> <p>3.3 secondo piano: residenza</p> <p>3.4 terzo piano: ---</p> <p>3.5 sottotetto: residenza</p>	<p><i>Utilizzi</i>  <i>R - residenza</i>  <i>U - uffici</i>  <i>N - negozi</i>  <i>C - edificio religioso</i></p>
<p>4. Caratteristiche degli spazi di pertinenza:</p> <p>4.1 tipologia dello spazio di pertinenza: ---</p> <p>4.2 utilizzo dello spazio di pertinenza: ---</p>	<p><i>Pertinenze/utilizzi</i>  <i>C - cortile</i>  <i>P - parcheggio</i>  <i>G - giardino</i>  <i>O - orto</i>  <i>T - tettoia</i>  <i>B - barchessa</i>  <i>D - deposito</i>  <i>AP - altre pertinenze</i></p>
<p>5. Vincoli:</p> <p>5.1 codice identificativo della Soprintendenza ai beni culturali:</p> <p>5.2 tipo di vincolo dato dalla Soprintendenza: ---</p> <p>5.3 altri vincoli:</p>	
<p>NOTE: 1- 2.1 parte edificio su 2 livelli 2- 2.8 angolata in pietra</p>	

6. Fotografie edifici:

Estratto catastale con indicazione punti di scatto



Foto 1



Foto 2



Foto 3





7. Fotografie di particolari di rilievo:

Foto 4



Foto 5



**SEZIONE 8: PREVISIONI NORMATIVE**

8. Indicazioni normative:

8.1 Categoria di intervento prevista per il fabbricato: R2

8.2 Interventi specifici ammessi:

- Fronti da riqualificare unitariamente individuati con apposita grafia sulle tavole

8.3 Prescrizioni particolari: si raccomanda l'utilizzo di materiali presenti nella tipologia locale evitando soluzioni che ne replichino l'aspetto

8.4 Categoria di intervento prevista per gli spazi di pertinenza: Rp2

8.5 Interventi specifici ammessi:

8.6 Prescrizioni particolari: si raccomanda di affrontare il tema architettonico e formale anche in chiave contemporanea mantenendo come filo conduttore gli schemi tipologici, i materiali e le cromie della tradizione locale

**SEZIONE 1: ANALISI DEL FABBRICATO****1. Caratteristiche identificative dell'edificio:**

1.1 indirizzo e numero civico: vicolo Umido, 3

1.2 frazione/località: Arco

1.3 comune catastale: Arco

1.4 foglio mappa: 14

1.5.1 particella: .169

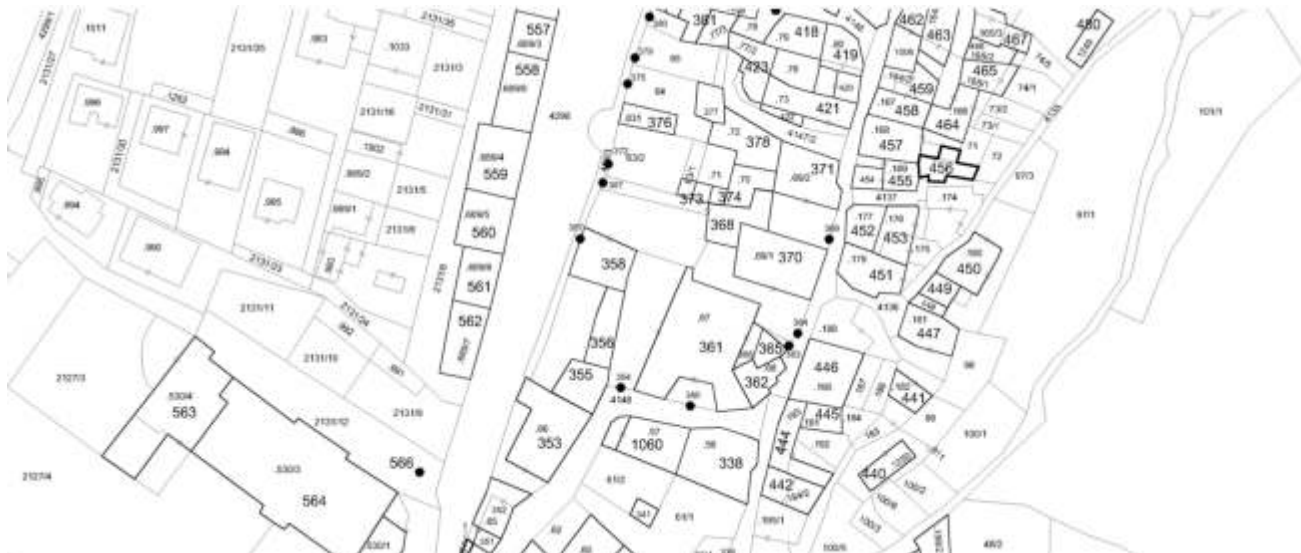
1.5.2 particelle aggregate:

1.6 data del rilievo: 9/1/2015

Estratto ortofoto



Estratto catastale



<p>2. Caratteristiche generali del fabbricato:</p> <p>2.1 numero piani fuori terra: 3</p> <p>2.2 numero piani semi/interrati: 0</p> <p>2.3 presenza di cornici: n. 1            materiale: pietra</p> <p>2.4 presenza scale esterne: n. 0            materiale: ---</p> <p>2.5 presenza elementi aggettanti: n. 1            materiale: calcestruzzo</p> <p>2.6.0 materiale serramenti: legno</p> <p>2.6 tipologia elementi oscuranti: scuri            materiale: legno</p> <p>2.7 materiale di finitura delle facciate: pietra</p> <p>2.8 elementi decorativi in facciata: foro rilevante</p> <p>2.9 materiale di finitura della copertura/tetto: cotto</p> <p>2.10 finitura sottogronda: legno</p> <p>2.11 presenza elementi decorativi sottogronda e tetto: no</p> <p>2.12 stato di conservazione facciate: discreto</p> <p>2.13 stato di conservazione copertura/tetto: sufficiente</p>	<p><i>Materiali</i>  <i>P - pietra</i>  <i>I - intonaco</i>  <i>C - calcestruzzo</i>  <i>L - legno</i>  <i>F - ferro/acciaio</i></p> <p><i>Elementi decorativi</i>  <i>F - foro rilevante</i>  <i>CP - capitello</i>  <i>T - targhe commemorative</i>  <i>D - dipinti/affreschi</i>  <i>L - lesena</i>  <i>M - cornici marcapiano</i></p>
<p>3. Utilizzo dell'edificio:</p> <p>3.1 piano terra: residenza</p> <p>3.2 primo piano: residenza</p> <p>3.3 secondo piano: ---</p> <p>3.4 terzo piano: ---</p> <p>3.5 sottotetto: residenza</p>	<p><i>Utilizzi</i>  <i>R - residenza</i>  <i>U - uffici</i>  <i>N - negozi</i>  <i>C - edificio religioso</i></p>
<p>4. Caratteristiche degli spazi di pertinenza:</p> <p>4.1 tipologia dello spazio di pertinenza: cortile</p> <p>4.2 utilizzo dello spazio di pertinenza: deposito</p>	<p><i>Pertinenze/utilizzi</i>  <i>C - cortile</i>  <i>P - parcheggio</i>  <i>G - giardino</i>  <i>O - orto</i>  <i>T - tettoia</i>  <i>B - barchessa</i>  <i>D - deposito</i>  <i>AP - altre pertinenze</i></p>
<p>5. Vincoli:</p> <p>5.1 codice identificativo della Soprintendenza ai beni culturali:</p> <p>5.2 tipo di vincolo dato dalla Soprintendenza: ---</p> <p>5.3 altri vincoli:</p>	
NOTE: 1- 2.7 finitura intonaco e laterizi	



6. Fotografie edifici:

Estratto catastale con indicazione punti di scatto



Foto 1



Foto 2



Foto 3





7. Fotografie di particolari di rilievo:

Foto 4



Foto 5



**SEZIONE 8: PREVISIONI NORMATIVE**

8. Indicazioni normative:

8.1 Categoria di intervento prevista per il fabbricato: R2

8.2 Interventi specifici ammessi:

- Fronti da riqualificare unitariamente individuati con apposita grafia sulle tavole

8.3 Prescrizioni particolari: si raccomanda l'utilizzo di materiali presenti nella tipologia locale evitando soluzioni che ne replichino l'aspetto

8.4 Categoria di intervento prevista per gli spazi di pertinenza: Rp3

8.5 Interventi specifici ammessi:

8.6 Prescrizioni particolari: si raccomanda di affrontare il tema architettonico e formale anche in chiave contemporanea mantenendo come filo conduttore gli schemi tipologici, i materiali e le cromie della tradizione locale

**SEZIONE 1: ANALISI DEL FABBRICATO****1. Caratteristiche identificative dell'edificio:**

1.1 indirizzo e numero civico: via Stranfora, 16

1.2 frazione/località: Arco

1.3 comune catastale: Arco

1.4 foglio mappa: 14

1.5.1 particella: .168

1.5.2 particelle aggregate:

1.6 data del rilievo: 9/1/2015

Estratto ortofoto



Estratto catastale



<p>2. Caratteristiche generali del fabbricato:</p> <p>2.1 numero piani fuori terra: 4</p> <p>2.2 numero piani semi/interrati: 0</p> <p>2.3 presenza di cornici: n. 1            materiale: pietra</p> <p>2.4 presenza scale esterne: n. 0            materiale: ---</p> <p>2.5 presenza elementi aggettanti: n. 1            materiale: calcestruzzo</p> <p>2.6.0 materiale serramenti: legno</p> <p>2.6 tipologia elementi oscuranti: scuri            materiale: legno</p> <p>2.7 materiale di finitura delle facciate: intonaco</p> <p>2.8 elementi decorativi in facciata: foro rilevante</p> <p>2.9 materiale di finitura della copertura/tetto: cotto</p> <p>2.10 finitura sottogronda: legno</p> <p>2.11 presenza elementi decorativi sottogronda e tetto: no</p> <p>2.12 stato di conservazione facciate: buono</p> <p>2.13 stato di conservazione copertura/tetto: discreto</p>	<p><i>Materiali</i>  <i>P - pietra</i>  <i>I - intonaco</i>  <i>C - calcestruzzo</i>  <i>L - legno</i>  <i>F - ferro/acciaio</i></p> <p><i>Elementi decorativi</i>  <i>F - foro rilevante</i>  <i>CP - capitello</i>  <i>T - targhe commemorative</i>  <i>D - dipinti/affreschi</i>  <i>L - lesena</i>  <i>M - cornici marcapiano</i></p>
<p>3. Utilizzo dell'edificio:</p> <p>3.1 piano terra: garage</p> <p>3.2 primo piano: residenza</p> <p>3.3 secondo piano: residenza</p> <p>3.4 terzo piano: ---</p> <p>3.5 sottotetto: residenza</p>	<p><i>Utilizzi</i>  <i>R - residenza</i>  <i>U - uffici</i>  <i>N - negozi</i>  <i>C - edificio religioso</i></p>
<p>4. Caratteristiche degli spazi di pertinenza:</p> <p>4.1 tipologia dello spazio di pertinenza: ---</p> <p>4.2 utilizzo dello spazio di pertinenza: ---</p>	<p><i>Pertinenze/utilizzi</i>  <i>C - cortile</i>  <i>P - parcheggio</i>  <i>G - giardino</i>  <i>O - orto</i>  <i>T - tettoia</i>  <i>B - barchessa</i>  <i>D - deposito</i>  <i>AP - altre pertinenze</i></p>
<p>5. Vincoli:</p> <p>5.1 codice identificativo della Soprintendenza ai beni culturali:</p> <p>5.2 tipo di vincolo dato dalla Soprintendenza: ---</p> <p>5.3 altri vincoli:</p>	
NOTE: 1- 2.8 foro rilevante arco laterizio	

## 6. Fotografie edifici:

Estratto catastale con indicazione punti di scatto



Foto 1



Foto 2



Foto 3





7. Fotografie di particolari di rilievo:

Foto 4



Foto 5



**SEZIONE 8: PREVISIONI NORMATIVE**

8. Indicazioni normative:

8.1 Categoria di intervento prevista per il fabbricato: R2

8.2 Interventi specifici ammessi:

- Fronti da riqualificare unitariamente individuati con apposita grafia sulle tavole
- art.105 L.P. 4 agosto 2015 n.15 NON APPLICABILE

8.3 Prescrizioni particolari: si raccomanda l'utilizzo di materiali presenti nella tipologia locale evitando soluzioni che ne replichino l'aspetto

8.4 Categoria di intervento prevista per gli spazi di pertinenza: Rp2

8.5 Interventi specifici ammessi:

8.6 Prescrizioni particolari: si raccomanda di affrontare il tema architettonico e formale anche in chiave contemporanea mantenendo come filo conduttore gli schemi tipologici, i materiali e le cromie della tradizione locale

**SEZIONE 1: ANALISI DEL FABBRICATO****1. Caratteristiche identificative dell'edificio:**

1.1 indirizzo e numero civico: via Stranfora, 20

1.2 frazione/località: Arco

1.3 comune catastale: Arco

1.4 foglio mappa: 14

1.5.1 particella: .167

1.5.2 particelle aggregate:

1.6 data del rilievo: 9/1/2015

Estratto ortofoto



Estratto catastale



<p>2. Caratteristiche generali del fabbricato:</p> <p>2.1 numero piani fuori terra: 4</p> <p>2.2 numero piani semi/interrati: 0</p> <p>2.3 presenza di cornici: n. 1            materiale: pietra</p> <p>2.4 presenza scale esterne: n. 0            materiale: ---</p> <p>2.5 presenza elementi aggettanti: n. 2            materiale: calcestruzzo</p> <p>2.6.0 materiale serramenti: legno</p> <p>2.6 tipologia elementi oscuranti: scuri            materiale: legno</p> <p>2.7 materiale di finitura delle facciate: intonaco</p> <p>2.8 elementi decorativi in facciata: foro rilevante</p> <p>2.9 materiale di finitura della copertura/tetto: cotto</p> <p>2.10 finitura sottogronda: legno</p> <p>2.11 presenza elementi decorativi sottogronda e tetto: no</p> <p>2.12 stato di conservazione facciate: discreto</p> <p>2.13 stato di conservazione copertura/tetto: buono</p>	<p><i>Materiali</i>  <i>P - pietra</i>  <i>I - intonaco</i>  <i>C - calcestruzzo</i>  <i>L - legno</i>  <i>F - ferro/acciaio</i></p> <p><i>Elementi decorativi</i>  <i>F - foro rilevante</i>  <i>CP - capitello</i>  <i>T - targhe commemorative</i>  <i>D - dipinti/affreschi</i>  <i>L - lesena</i>  <i>M - cornici marcapiano</i></p>
<p>3. Utilizzo dell'edificio:</p> <p>3.1 piano terra: residenza</p> <p>3.2 primo piano: residenza</p> <p>3.3 secondo piano: residenza</p> <p>3.4 terzo piano: ---</p> <p>3.5 sottotetto: residenza</p>	<p><i>Utilizzi</i>  <i>R - residenza</i>  <i>U - uffici</i>  <i>N - negozi</i>  <i>C - edificio religioso</i></p>
<p>4. Caratteristiche degli spazi di pertinenza:</p> <p>4.1 tipologia dello spazio di pertinenza: ---</p> <p>4.2 utilizzo dello spazio di pertinenza: ---</p>	<p><i>Pertinenze/utilizzi</i>  <i>C - cortile</i>  <i>P - parcheggio</i>  <i>G - giardino</i>  <i>O - orto</i>  <i>T - tettoia</i>  <i>B - barchessa</i>  <i>D - deposito</i>  <i>AP - altre pertinenze</i></p>
<p>5. Vincoli:</p> <p>5.1 codice identificativo della Soprintendenza ai beni culturali:</p> <p>5.2 tipo di vincolo dato dalla Soprintendenza: ---</p> <p>5.3 altri vincoli:</p>	
<p>NOTE: 1- 2.5 aggetto legno (2) 2- 2.6 portale acciaio 3- 2.8 foro rilevante arco laterizio</p>	

## 6. Fotografie edifici:

Estratto catastale con indicazione punti di scatto



Foto 1



Foto 2



Foto 3





## 7. Fotografie di particolari di rilievo:

Foto 4



Foto 5

**SEZIONE 8: PREVISIONI NORMATIVE**

## 8. Indicazioni normative:

8.1 Categoria di intervento prevista per il fabbricato: R2

8.2 Interventi specifici ammessi:

- Fronti da riqualificare unitariamente individuati con apposita grafia sulle tavole

8.3 Prescrizioni particolari: si raccomanda l'utilizzo di materiali presenti nella tipologia locale evitando soluzioni che ne replichino l'aspetto

8.4 Categoria di intervento prevista per gli spazi di pertinenza: ---

8.5 Interventi specifici ammessi:

8.6 Prescrizioni particolari: ---

**SEZIONE 1: ANALISI DEL FABBRICATO****1. Caratteristiche identificative dell'edificio:**

1.1 indirizzo e numero civico: via Stranfora, 22

1.2 frazione/località: Arco

1.3 comune catastale: Arco

1.4 foglio mappa: 14

1.5.1 particella: .164/2

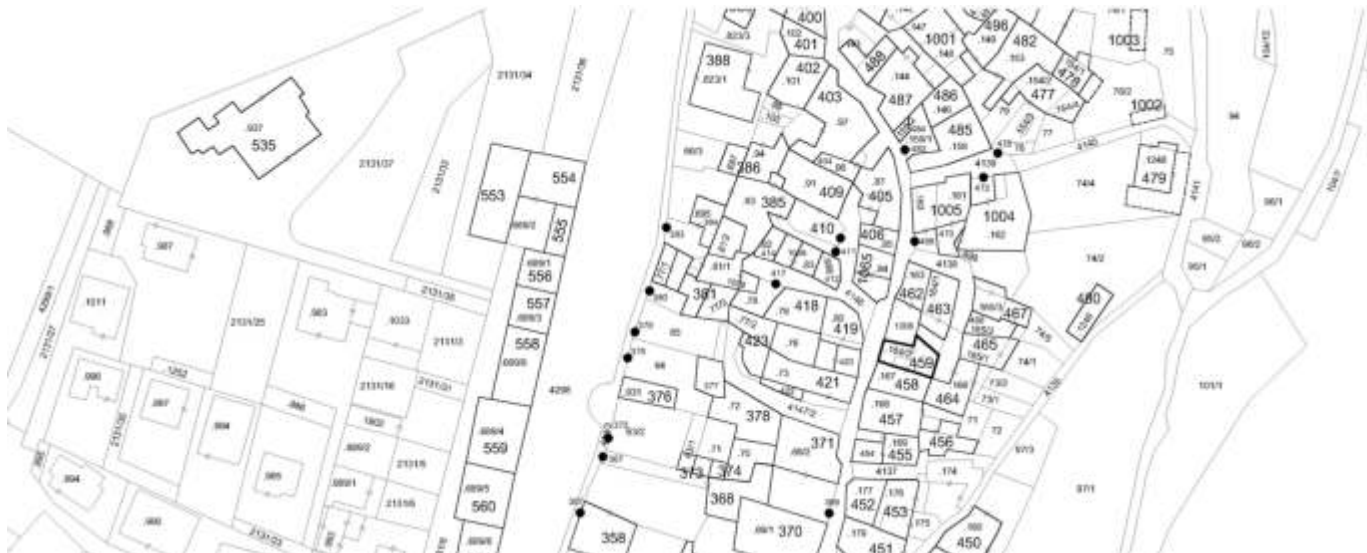
1.5.2 particelle aggregate:

1.6 data del rilievo: 9/1/2015

Estratto ortofoto



Estratto catastale



<p>2. Caratteristiche generali del fabbricato:</p> <p>2.1 numero piani fuori terra: 1</p> <p>2.2 numero piani semi/interrati: 0</p> <p>2.3 presenza di cornici: n. 0            materiale: ---</p> <p>2.4 presenza scale esterne: n. 0            materiale: ---</p> <p>2.5 presenza elementi aggettanti: n. 0            materiale: ---</p> <p>2.6.0 materiale serramenti: ferro/acciaio</p> <p>2.6 tipologia elementi oscuranti: no            materiale: ---</p> <p>2.7 materiale di finitura delle facciate: intonaco</p> <p>2.8 elementi decorativi in facciata: ---</p> <p>2.9 materiale di finitura della copertura/tetto: cotto</p> <p>2.10 finitura sottogronda: intonaco</p> <p>2.11 presenza elementi decorativi sottogronda e tetto: no</p> <p>2.12 stato di conservazione facciate: discreto</p> <p>2.13 stato di conservazione copertura/tetto: discreto</p>	<p><i>Materiali</i>  <i>P - pietra</i>  <i>I - intonaco</i>  <i>C - calcestruzzo</i>  <i>L - legno</i>  <i>F - ferro/acciaio</i></p> <p><i>Elementi decorativi</i>  <i>F - foro rilevante</i>  <i>CP - capitello</i>  <i>T - targhe commemorative</i>  <i>D - dipinti/affreschi</i>  <i>L - lesena</i>  <i>M - cornici marcapiano</i></p>
<p>3. Utilizzo dell'edificio:</p> <p>3.1 piano terra: garage</p> <p>3.2 primo piano: ---</p> <p>3.3 secondo piano: ---</p> <p>3.4 terzo piano: ---</p> <p>3.5 sottotetto: ---</p>	<p><i>Utilizzi</i>  <i>R - residenza</i>  <i>U - uffici</i>  <i>N - negozi</i>  <i>C - edificio religioso</i></p>
<p>4. Caratteristiche degli spazi di pertinenza:</p> <p>4.1 tipologia dello spazio di pertinenza: ---</p> <p>4.2 utilizzo dello spazio di pertinenza: ---</p>	<p><i>Pertinenze/utilizzi</i>  <i>C - cortile</i>  <i>P - parcheggio</i>  <i>G - giardino</i>  <i>O - orto</i>  <i>T - tettoia</i>  <i>B - barchessa</i>  <i>D - deposito</i>  <i>AP - altre pertinenze</i></p>
<p>5. Vincoli:</p> <p>5.1 codice identificativo della Soprintendenza ai beni culturali:</p> <p>5.2 tipo di vincolo dato dalla Soprintendenza: ---</p> <p>5.3 altri vincoli:</p>	
NOTE: 1- 3.1 portale	

6. Fotografie edifici:

Estratto catastale con indicazione punti di scatto



Foto 1



Foto 2



Foto 3





7. Fotografie di particolari di rilievo:

Foto 4

Foto 5

**SEZIONE 8: PREVISIONI NORMATIVE**

8. Indicazioni normative:

8.1 Categoria di intervento prevista per il fabbricato: R2

8.2 Interventi specifici ammessi:

- Fronti da riqualificare unitariamente individuati con apposita grafia sulle tavole

8.3 Prescrizioni particolari: si raccomanda l'utilizzo di materiali presenti nella tipologia locale evitando soluzioni che ne replichino l'aspetto

8.4 Categoria di intervento prevista per gli spazi di pertinenza: ---

8.5 Interventi specifici ammessi:

8.6 Prescrizioni particolari: ---

**SEZIONE 1: ANALISI DEL FABBRICATO****1. Caratteristiche identificative dell'edificio:**

1.1 indirizzo e numero civico: via Stranfora, 24

1.2 frazione/località: Arco

1.3 comune catastale: Arco

1.4 foglio mappa: 14

1.5.1 particella: .163

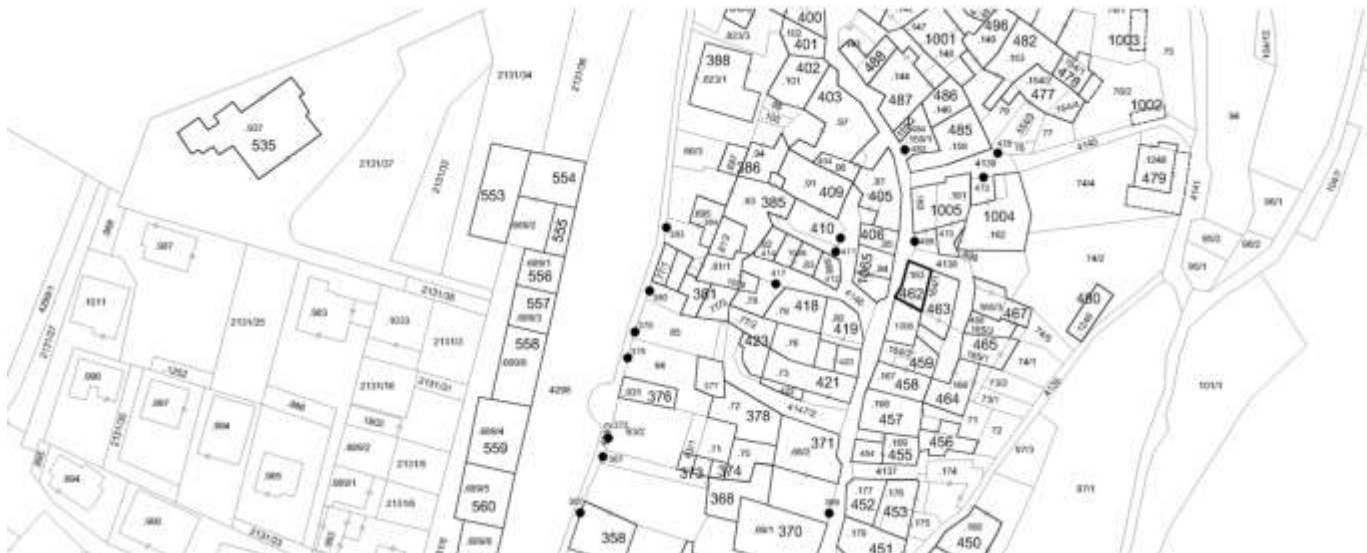
1.5.2 particelle aggregate:

1.6 data del rilievo: 9/1/2015

Estratto ortofoto



Estratto catastale



<p>2. Caratteristiche generali del fabbricato:</p> <p>2.1 numero piani fuori terra: 4</p> <p>2.2 numero piani semi/interrati: 0</p> <p>2.3 presenza di cornici: n. 1            materiale: pietra</p> <p>2.4 presenza scale esterne: n. 0            materiale: ---</p> <p>2.5 presenza elementi aggettanti: n. 1            materiale: calcestruzzo</p> <p>2.6.0 materiale serramenti: legno</p> <p>2.6 tipologia elementi oscuranti: scuri            materiale: legno</p> <p>2.7 materiale di finitura delle facciate: intonaco</p> <p>2.8 elementi decorativi in facciata: ---</p> <p>2.9 materiale di finitura della copertura/tetto: cotto</p> <p>2.10 finitura sottogronda: legno</p> <p>2.11 presenza elementi decorativi sottogronda e tetto: no</p> <p>2.12 stato di conservazione facciate: ottimo</p> <p>2.13 stato di conservazione copertura/tetto: buono</p>	<p><i>Materiali</i>  <i>P - pietra</i>  <i>I - intonaco</i>  <i>C - calcestruzzo</i>  <i>L - legno</i>  <i>F - ferro/acciaio</i></p> <p><i>Elementi decorativi</i>  <i>F - foro rilevante</i>  <i>CP - capitello</i>  <i>T - targhe commemorative</i>  <i>D - dipinti/affreschi</i>  <i>L - lesena</i>  <i>M - cornici marcapiano</i></p>
<p>3. Utilizzo dell'edificio:</p> <p>3.1 piano terra: residenza</p> <p>3.2 primo piano: residenza</p> <p>3.3 secondo piano: residenza</p> <p>3.4 terzo piano: ---</p> <p>3.5 sottotetto: residenza</p>	<p><i>Utilizzi</i>  <i>R - residenza</i>  <i>U - uffici</i>  <i>N - negozi</i>  <i>C - edificio religioso</i></p>
<p>4. Caratteristiche degli spazi di pertinenza:</p> <p>4.1 tipologia dello spazio di pertinenza: ---</p> <p>4.2 utilizzo dello spazio di pertinenza: ---</p>	<p><i>Pertinenze/utilizzi</i>  <i>C - cortile</i>  <i>P - parcheggio</i>  <i>G - giardino</i>  <i>O - orto</i>  <i>T - tettoia</i>  <i>B - barchessa</i>  <i>D - deposito</i>  <i>AP - altre pertinenze</i></p>
<p>5. Vincoli:</p> <p>5.1 codice identificativo della Soprintendenza ai beni culturali:</p> <p>5.2 tipo di vincolo dato dalla Soprintendenza: ---</p> <p>5.3 altri vincoli:</p>	
NOTE: 1-2.8 angolata in pietra	

6. Fotografie edifici:

Estratto catastale con indicazione punti di scatto



Foto 1



Foto 2



Foto 3






7. Fotografie di particolari di rilievo:

Foto 4



Foto 5



**SEZIONE 8: PREVISIONI NORMATIVE**

8. Indicazioni normative:

8.1 Categoria di intervento prevista per il fabbricato: R2

8.2 Interventi specifici ammessi:

- Fronti da riqualificare unitariamente individuati con apposita grafia sulle tavole
- art.105 L.P. 4 agosto 2015 n.15 NON APPLICABILE

8.3 Prescrizioni particolari: si raccomanda l'utilizzo di materiali presenti nella tipologia locale evitando soluzioni che ne replichino l'aspetto

8.4 Categoria di intervento prevista per gli spazi di pertinenza: Rp3

8.5 Interventi specifici ammessi:

8.6 Prescrizioni particolari: si raccomanda di affrontare il tema architettonico e formale anche in chiave contemporanea mantenendo come filo conduttore gli schemi tipologici, i materiali e le cromie della tradizione locale

**SEZIONE 1: ANALISI DEL FABBRICATO****1. Caratteristiche identificative dell'edificio:**

1.1 indirizzo e numero civico: vicolo Sasso, 3

1.2 frazione/località: Arco

1.3 comune catastale: Arco

1.4 foglio mappa: 14

1.5.1 particella: .164/1

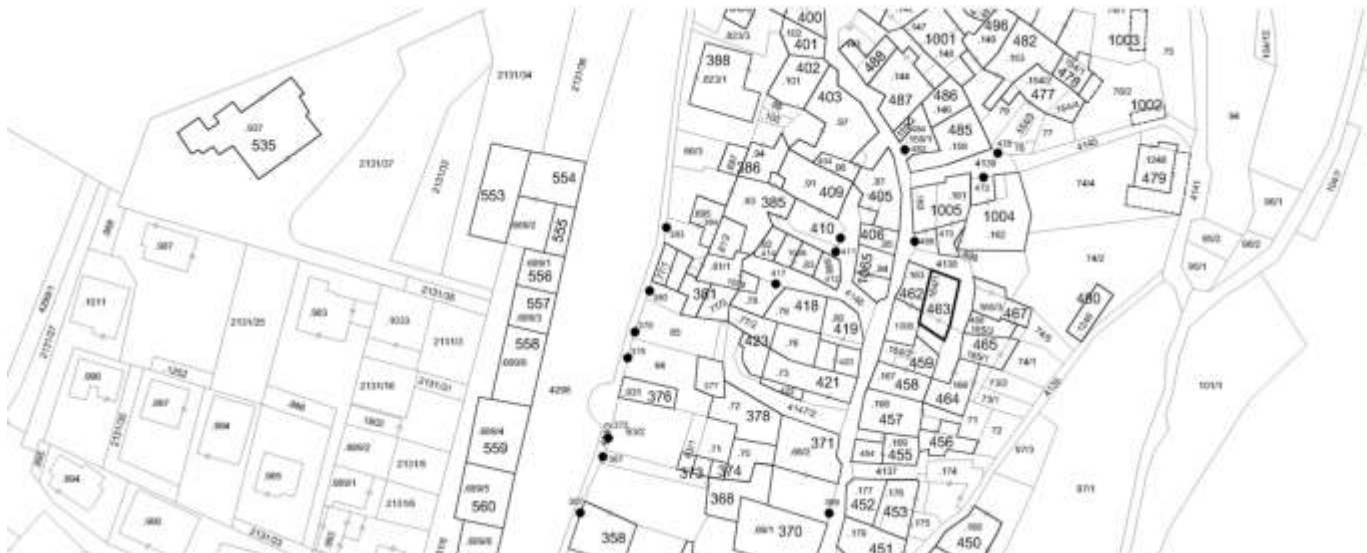
1.5.2 particelle aggregate:

1.6 data del rilievo: 9/1/2015

Estratto ortofoto



Estratto catastale



<p>2. Caratteristiche generali del fabbricato:</p> <p>2.1 numero piani fuori terra: 3</p> <p>2.2 numero piani semi/interrati: 1</p> <p>2.3 presenza di cornici: n. 1            materiale: pietra</p> <p>2.4 presenza scale esterne: n. 0            materiale: ---</p> <p>2.5 presenza elementi aggettanti: n. 2            materiale: legno</p> <p>2.6.0 materiale serramenti: legno</p> <p>2.6 tipologia elementi oscuranti: scuri            materiale: legno</p> <p>2.7 materiale di finitura delle facciate: intonaco</p> <p>2.8 elementi decorativi in facciata: ---</p> <p>2.9 materiale di finitura della copertura/tetto: cotto</p> <p>2.10 finitura sottogronda: legno</p> <p>2.11 presenza elementi decorativi sottogronda e tetto: no</p> <p>2.12 stato di conservazione facciate: buono</p> <p>2.13 stato di conservazione copertura/tetto: buono</p>	<p><i>Materiali</i>  <i>P - pietra</i>  <i>I - intonaco</i>  <i>C - calcestruzzo</i>  <i>L - legno</i>  <i>F - ferro/acciaio</i></p> <p><i>Elementi decorativi</i>  <i>F - foro rilevante</i>  <i>CP - capitello</i>  <i>T - targhe commemorative</i>  <i>D - dipinti/affreschi</i>  <i>L - lesena</i>  <i>M - cornici marcapiano</i></p>
<p>3. Utilizzo dell'edificio:</p> <p>3.1 piano terra: residenza</p> <p>3.2 primo piano: residenza</p> <p>3.3 secondo piano: residenza</p> <p>3.4 terzo piano: ---</p> <p>3.5 sottotetto: residenza</p>	<p><i>Utilizzi</i>  <i>R - residenza</i>  <i>U - uffici</i>  <i>N - negozi</i>  <i>C - edificio religioso</i></p>
<p>4. Caratteristiche degli spazi di pertinenza:</p> <p>4.1 tipologia dello spazio di pertinenza: cortile</p> <p>4.2 utilizzo dello spazio di pertinenza: cortile</p>	<p><i>Pertinenze/utilizzi</i>  <i>C - cortile</i>  <i>P - parcheggio</i>  <i>G - giardino</i>  <i>O - orto</i>  <i>T - tettoia</i>  <i>B - barchessa</i>  <i>D - deposito</i>  <i>AP - altre pertinenze</i></p>
<p>5. Vincoli:</p> <p>5.1 codice identificativo della Soprintendenza ai beni culturali:</p> <p>5.2 tipo di vincolo dato dalla Soprintendenza: ---</p> <p>5.3 altri vincoli:</p>	
NOTE: 1- 2.8 angolata in pietra	

6. Fotografie edifici:

Estratto catastale con indicazione punti di scatto



Foto 1



Foto 2



Foto 3





## 7. Fotografie di particolari di rilievo:

Foto 4



Foto 5

**SEZIONE 8: PREVISIONI NORMATIVE**

## 8. Indicazioni normative:

8.1 Categoria di intervento prevista per il fabbricato: R2

8.2 Interventi specifici ammessi:

- Fronti da riqualificare unitariamente individuati con apposita grafia sulle tavole

8.3 Prescrizioni particolari: si raccomanda l'utilizzo di materiali presenti nella tipologia locale evitando soluzioni che ne replichino l'aspetto

8.4 Categoria di intervento prevista per gli spazi di pertinenza: Rp3

8.5 Interventi specifici ammessi:

8.6 Prescrizioni particolari: si raccomanda di affrontare il tema architettonico e formale anche in chiave contemporanea mantenendo come filo conduttore gli schemi tipologici, i materiali e le cromie della tradizione locale

**SEZIONE 1: ANALISI DEL FABBRICATO****1. Caratteristiche identificative dell'edificio:**

1.1 indirizzo e numero civico: vicolo Sasso, 3

1.2 frazione/località: Arco

1.3 comune catastale: Arco

1.4 foglio mappa: 14

1.5.1 particella: .166

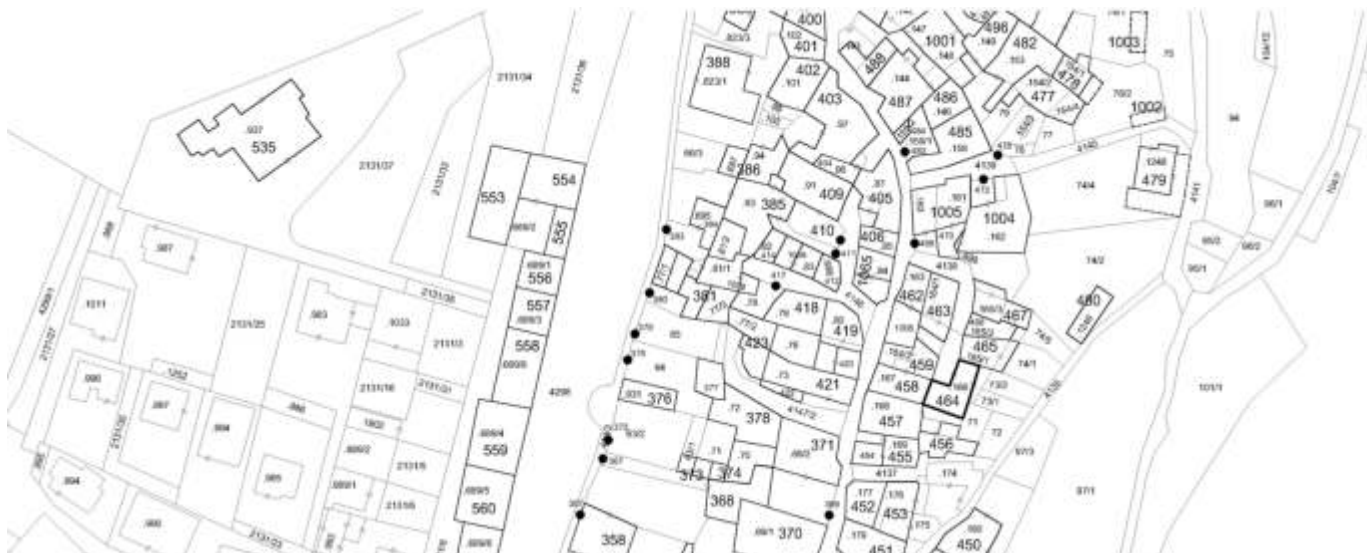
1.5.2 particelle aggregate:

1.6 data del rilievo: 8/1/2015

Estratto ortofoto



Estratto catastale



<p>2. Caratteristiche generali del fabbricato:</p> <p>2.1 numero piani fuori terra: 4</p> <p>2.2 numero piani semi/interrati: 0</p> <p>2.3 presenza di cornici: n. 1            materiale: pietra</p> <p>2.4 presenza scale esterne: n. 0            materiale: ---</p> <p>2.5 presenza elementi aggettanti: n. 3            materiale: legno</p> <p>2.6.0 materiale serramenti: pvc</p> <p>2.6 tipologia elementi oscuranti: scuri            materiale: legno</p> <p>2.7 materiale di finitura delle facciate: intonaco</p> <p>2.8 elementi decorativi in facciata: ---</p> <p>2.9 materiale di finitura della copertura/tetto: cotto</p> <p>2.10 finitura sottogronda: legno</p> <p>2.11 presenza elementi decorativi sottogronda e tetto: no</p> <p>2.12 stato di conservazione facciate: buono</p> <p>2.13 stato di conservazione copertura/tetto: buono</p>	<p><i>Materiali</i>  <i>P - pietra</i>  <i>I - intonaco</i>  <i>C - calcestruzzo</i>  <i>L - legno</i>  <i>F - ferro/acciaio</i></p> <p><i>Elementi decorativi</i>  <i>F - foro rilevante</i>  <i>CP - capitello</i>  <i>T - targhe commemorative</i>  <i>D - dipinti/affreschi</i>  <i>L - lesena</i>  <i>M - cornici marcapiano</i></p>
<p>3. Utilizzo dell'edificio:</p> <p>3.1 piano terra: residenza</p> <p>3.2 primo piano: residenza</p> <p>3.3 secondo piano: residenza</p> <p>3.4 terzo piano: ---</p> <p>3.5 sottotetto: residenza</p>	<p><i>Utilizzi</i>  <i>R - residenza</i>  <i>U - uffici</i>  <i>N - negozi</i>  <i>C - edificio religioso</i></p>
<p>4. Caratteristiche degli spazi di pertinenza:</p> <p>4.1 tipologia dello spazio di pertinenza: cortile</p> <p>4.2 utilizzo dello spazio di pertinenza: cortile</p>	<p><i>Pertinenze/utilizzi</i>  <i>C - cortile</i>  <i>P - parcheggio</i>  <i>G - giardino</i>  <i>O - orto</i>  <i>T - tettoia</i>  <i>B - barchessa</i>  <i>D - deposito</i>  <i>AP - altre pertinenze</i></p>
<p>5. Vincoli:</p> <p>5.1 codice identificativo della Soprintendenza ai beni culturali:</p> <p>5.2 tipo di vincolo dato dalla Soprintendenza: ---</p> <p>5.3 altri vincoli:</p>	
NOTE: ---	

6. Fotografie edifici:

Estratto catastale con indicazione punti di scatto



Foto 1



Foto 2



Foto 3



7. Fotografie di particolari di rilievo:

Foto 4



Foto 5

**SEZIONE 8: PREVISIONI NORMATIVE**

8. Indicazioni normative:

8.1 Categoria di intervento prevista per il fabbricato: R2

8.2 Interventi specifici ammessi:

- Fronti da riqualificare unitariamente individuati con apposita grafia sulle tavole

8.3 Prescrizioni particolari: si raccomanda l'utilizzo di materiali presenti nella tipologia locale evitando soluzioni che ne replichino l'aspetto

8.4 Categoria di intervento prevista per gli spazi di pertinenza: Rp2

8.5 Interventi specifici ammessi:

8.6 Prescrizioni particolari: si raccomanda di affrontare il tema architettonico e formale anche in chiave contemporanea mantenendo come filo conduttore gli schemi tipologici, i materiali e le cromie della tradizione locale

**SEZIONE 1: ANALISI DEL FABBRICATO****1. Caratteristiche identificative dell'edificio:**

1.1 indirizzo e numero civico: vicolo Secco, 1/B

1.2 frazione/località: Arco

1.3 comune catastale: Arco

1.4 foglio mappa: 14

1.5.1 particella: .165/1

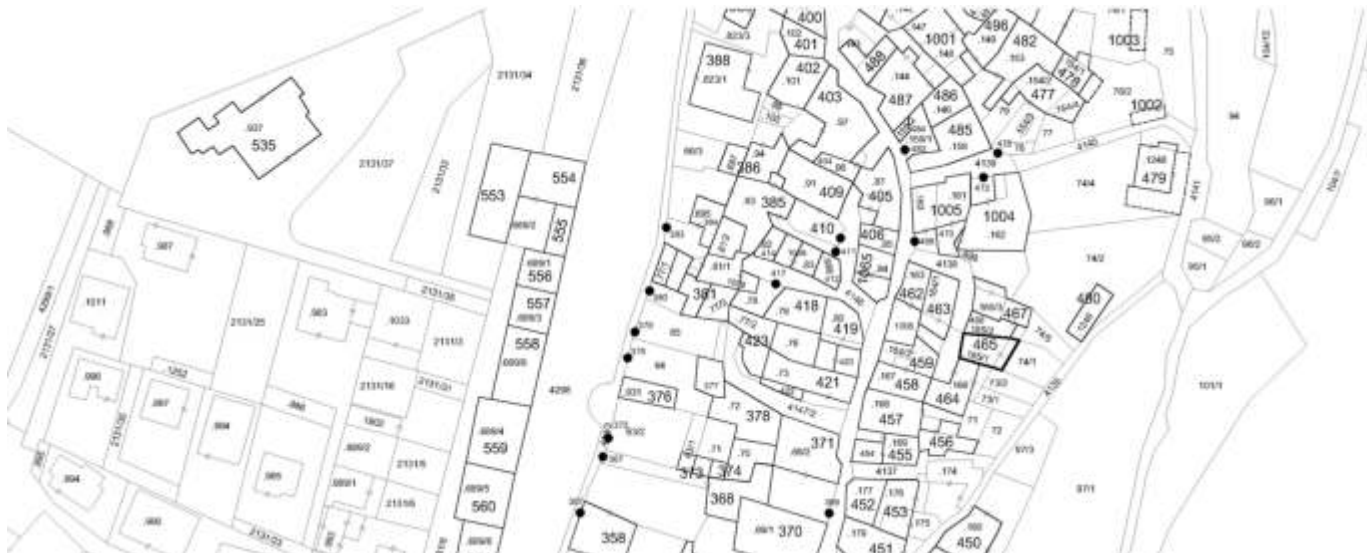
1.5.2 particelle aggregate:

1.6 data del rilievo: 8/1/2015

Estratto ortofoto



Estratto catastale



<p>2. Caratteristiche generali del fabbricato:</p> <p>2.1 numero piani fuori terra: 4</p> <p>2.2 numero piani semi/interrati: 0</p> <p>2.3 presenza di cornici: n. 1            materiale: pietra</p> <p>2.4 presenza scale esterne: n. 0            materiale: ---</p> <p>2.5 presenza elementi aggettanti: n. 0            materiale: ---</p> <p>2.6.0 materiale serramenti: pvc</p> <p>2.6 tipologia elementi oscuranti: no            materiale: ---</p> <p>2.7 materiale di finitura delle facciate: pietra</p> <p>2.8 elementi decorativi in facciata: ---</p> <p>2.9 materiale di finitura della copertura/tetto: cotto</p> <p>2.10 finitura sottogronda: legno</p> <p>2.11 presenza elementi decorativi sottogronda e tetto: no</p> <p>2.12 stato di conservazione facciate: sufficiente</p> <p>2.13 stato di conservazione copertura/tetto: buono</p>	<p><i>Materiali</i>  <i>P - pietra</i>  <i>I - intonaco</i>  <i>C - calcestruzzo</i>  <i>L - legno</i>  <i>F - ferro/acciaio</i></p> <p><i>Elementi decorativi</i>  <i>F - foro rilevante</i>  <i>CP - capitello</i>  <i>T - targhe commemorative</i>  <i>D - dipinti/affreschi</i>  <i>L - lesena</i>  <i>M - cornici marcapiano</i></p>
<p>3. Utilizzo dell'edificio:</p> <p>3.1 piano terra: residenza</p> <p>3.2 primo piano: residenza</p> <p>3.3 secondo piano: residenza</p> <p>3.4 terzo piano: ---</p> <p>3.5 sottotetto: residenza</p>	<p><i>Utilizzi</i>  <i>R - residenza</i>  <i>U - uffici</i>  <i>N - negozi</i>  <i>C - edificio religioso</i></p>
<p>4. Caratteristiche degli spazi di pertinenza:</p> <p>4.1 tipologia dello spazio di pertinenza: giardino</p> <p>4.2 utilizzo dello spazio di pertinenza: giardino</p>	<p><i>Pertinenze/utilizzi</i>  <i>C - cortile</i>  <i>P - parcheggio</i>  <i>G - giardino</i>  <i>O - orto</i>  <i>T - tettoia</i>  <i>B - barchessa</i>  <i>D - deposito</i>  <i>AP - altre pertinenze</i></p>
<p>5. Vincoli:</p> <p>5.1 codice identificativo della Soprintendenza ai beni culturali:</p> <p>5.2 tipo di vincolo dato dalla Soprintendenza: ---</p> <p>5.3 altri vincoli:</p>	
NOTE:	

6. Fotografie edifici:

Estratto catastale con indicazione punti di scatto



Foto 1



Foto 2



Foto 3





7. Fotografie di particolari di rilievo:

Foto 4



Foto 5

**SEZIONE 8: PREVISIONI NORMATIVE**

8. Indicazioni normative:

8.1 Categoria di intervento prevista per il fabbricato: R2

8.2 Interventi specifici ammessi:

- Fronti da riqualificare unitariamente individuati con apposita grafia sulle tavole

8.3 Prescrizioni particolari: si raccomanda l'utilizzo di materiali presenti nella tipologia locale evitando soluzioni che ne replichino l'aspetto

8.4 Categoria di intervento prevista per gli spazi di pertinenza: Rp3

8.5 Interventi specifici ammessi:

8.6 Prescrizioni particolari: si raccomanda di affrontare il tema architettonico e formale anche in chiave contemporanea mantenendo come filo conduttore gli schemi tipologici, i materiali e le cromie della tradizione locale

**SEZIONE 1: ANALISI DEL FABBRICATO****1. Caratteristiche identificative dell'edificio:**

1.1 indirizzo e numero civico: vicolo Sasso, 1/A

1.2 frazione/località: Arco

1.3 comune catastale: Arco

1.4 foglio mappa: 14

1.5.1 particella: .165/2

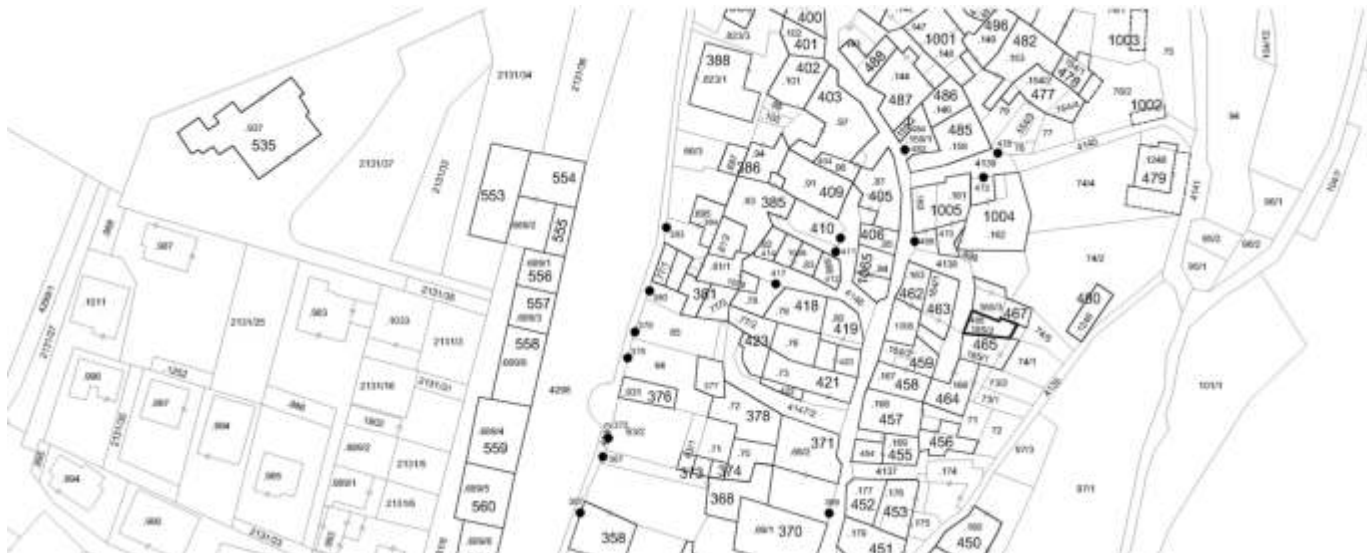
1.5.2 particelle aggregate:

1.6 data del rilievo: 8/1/2015

Estratto ortofoto



Estratto catastale



<p>2. Caratteristiche generali del fabbricato:</p> <p>2.1 numero piani fuori terra: 4</p> <p>2.2 numero piani semi/interrati: 0</p> <p>2.3 presenza di cornici: n. 1            materiale: pietra</p> <p>2.4 presenza scale esterne: n. 0            materiale: ---</p> <p>2.5 presenza elementi aggettanti: n. 0            materiale: ---</p> <p>2.6.0 materiale serramenti: legno</p> <p>2.6 tipologia elementi oscuranti: tapparelle            materiale: ---</p> <p>2.7 materiale di finitura delle facciate: pietra</p> <p>2.8 elementi decorativi in facciata: ---</p> <p>2.9 materiale di finitura della copertura/tetto: cotto</p> <p>2.10 finitura sottogronda: legno</p> <p>2.11 presenza elementi decorativi sottogronda e tetto: no</p> <p>2.12 stato di conservazione facciate: discreto</p> <p>2.13 stato di conservazione copertura/tetto: discreto</p>	<p><i>Materiali</i>  <i>P - pietra</i>  <i>I - intonaco</i>  <i>C - calcestruzzo</i>  <i>L - legno</i>  <i>F - ferro/acciaio</i></p> <p><i>Elementi decorativi</i>  <i>F - foro rilevante</i>  <i>CP - capitello</i>  <i>T - targhe commemorative</i>  <i>D - dipinti/affreschi</i>  <i>L - lesena</i>  <i>M - cornici marcapiano</i></p>
<p>3. Utilizzo dell'edificio:</p> <p>3.1 piano terra: residenza</p> <p>3.2 primo piano: residenza</p> <p>3.3 secondo piano: residenza</p> <p>3.4 terzo piano: ---</p> <p>3.5 sottotetto: residenza</p>	<p><i>Utilizzi</i>  <i>R - residenza</i>  <i>U - uffici</i>  <i>N - negozi</i>  <i>C - edificio religioso</i></p>
<p>4. Caratteristiche degli spazi di pertinenza:</p> <p>4.1 tipologia dello spazio di pertinenza: giardino</p> <p>4.2 utilizzo dello spazio di pertinenza: giardino</p>	<p><i>Pertinenze/utilizzi</i>  <i>C - cortile</i>  <i>P - parcheggio</i>  <i>G - giardino</i>  <i>O - orto</i>  <i>T - tettoia</i>  <i>B - barchessa</i>  <i>D - deposito</i>  <i>AP - altre pertinenze</i></p>
<p>5. Vincoli:</p> <p>5.1 codice identificativo della Soprintendenza ai beni culturali:</p> <p>5.2 tipo di vincolo dato dalla Soprintendenza: ---</p> <p>5.3 altri vincoli:</p>	
NOTE: 1- 2.6 tapparelle PVC 2- 2.7 finitura intonaco	



6. Fotografie edifici:

Estratto catastale con indicazione punti di scatto



Foto 1



Foto 2



Foto 3





7. Fotografie di particolari di rilievo:

Foto 4



Foto 5

**SEZIONE 8: PREVISIONI NORMATIVE**

8. Indicazioni normative:

8.1 Categoria di intervento prevista per il fabbricato: R2

8.2 Interventi specifici ammessi:

- Fronti da riqualificare unitariamente individuati con apposita grafia sulle tavole

8.3 Prescrizioni particolari: si raccomanda l'utilizzo di materiali presenti nella tipologia locale evitando soluzioni che ne replichino l'aspetto

8.4 Categoria di intervento prevista per gli spazi di pertinenza: Rp3

8.5 Interventi specifici ammessi:

8.6 Prescrizioni particolari: si raccomanda di affrontare il tema architettonico e formale anche in chiave contemporanea mantenendo come filo conduttore gli schemi tipologici, i materiali e le cromie della tradizione locale

**SEZIONE 1: ANALISI DEL FABBRICATO****1. Caratteristiche identificative dell'edificio:**

1.1 indirizzo e numero civico: vicolo Sasso, 1

1.2 frazione/località: Arco

1.3 comune catastale: Arco

1.4 foglio mappa: 14

1.5.1 particella: .165/3

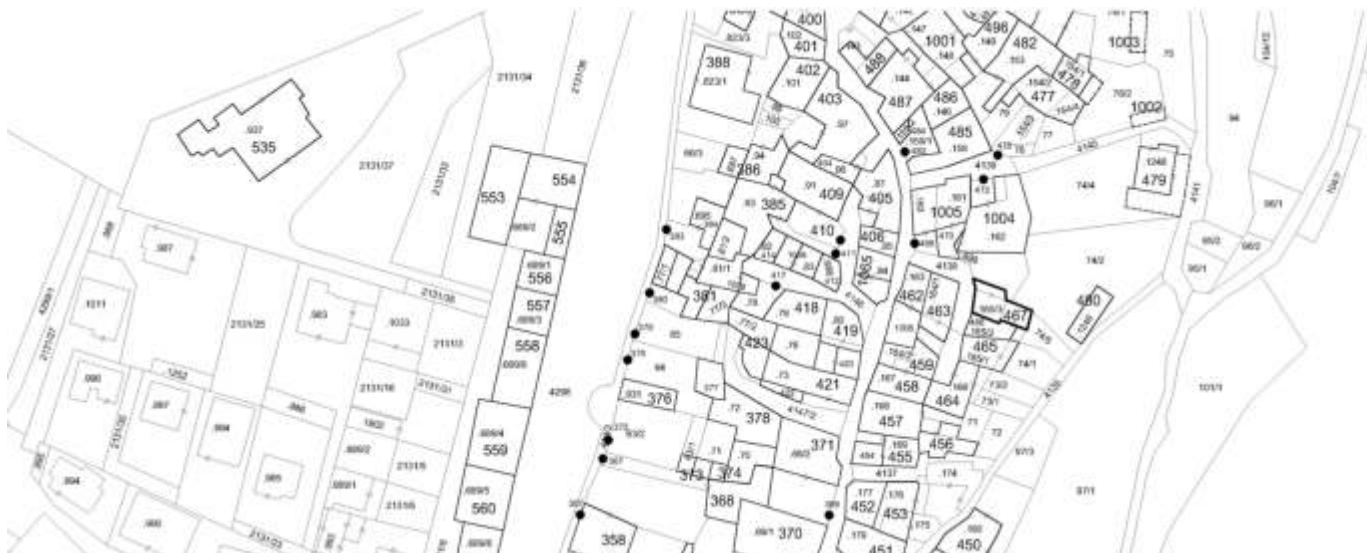
1.5.2 particelle aggregate: .165/2

1.6 data del rilievo: 8/1/2015

Estratto ortofoto



Estratto catastale



<p>2. Caratteristiche generali del fabbricato:</p> <p>2.1 numero piani fuori terra: 4</p> <p>2.2 numero piani semi/interrati: 0</p> <p>2.3 presenza di cornici: n. 1            materiale: pietra</p> <p>2.4 presenza scale esterne: n. 0            materiale: ---</p> <p>2.5 presenza elementi aggettanti: n. 0            materiale: ---</p> <p>2.6.0 materiale serramenti: legno</p> <p>2.6 tipologia elementi oscuranti: scuri            materiale: legno</p> <p>2.7 materiale di finitura delle facciate: pietra</p> <p>2.8 elementi decorativi in facciata: ---</p> <p>2.9 materiale di finitura della copertura/tetto: cotto</p> <p>2.10 finitura sottogronda: legno</p> <p>2.11 presenza elementi decorativi sottogronda e tetto: no</p> <p>2.12 stato di conservazione facciate: buono</p> <p>2.13 stato di conservazione copertura/tetto: discreto</p>	<p><i>Materiali</i>  <i>P - pietra</i>  <i>I - intonaco</i>  <i>C - calcestruzzo</i>  <i>L - legno</i>  <i>F - ferro/acciaio</i></p> <p><i>Elementi decorativi</i>  <i>F - foro rilevante</i>  <i>CP - capitello</i>  <i>T - targhe commemorative</i>  <i>D - dipinti/affreschi</i>  <i>L - lesena</i>  <i>M - cornici marcapiano</i></p>
<p>3. Utilizzo dell'edificio:</p> <p>3.1 piano terra: garage</p> <p>3.2 primo piano: residenza</p> <p>3.3 secondo piano: residenza</p> <p>3.4 terzo piano: ---</p> <p>3.5 sottotetto: residenza</p>	<p><i>Utilizzi</i>  <i>R - residenza</i>  <i>U - uffici</i>  <i>N - negozi</i>  <i>C - edificio religioso</i></p>
<p>4. Caratteristiche degli spazi di pertinenza:</p> <p>4.1 tipologia dello spazio di pertinenza: giardino</p> <p>4.2 utilizzo dello spazio di pertinenza: giardino</p>	<p><i>Pertinenze/utilizzi</i>  <i>C - cortile</i>  <i>P - parcheggio</i>  <i>G - giardino</i>  <i>O - orto</i>  <i>T - tettoia</i>  <i>B - barchessa</i>  <i>D - deposito</i>  <i>AP - altre pertinenze</i></p>
<p>5. Vincoli:</p> <p>5.1 codice identificativo della Soprintendenza ai beni culturali:</p> <p>5.2 tipo di vincolo dato dalla Soprintendenza: ---</p> <p>5.3 altri vincoli:</p>	
<p>NOTE: 1- 2.1 parte edificio su 2 livelli 2- 2.7 finitura intonaco</p>	

6. Fotografie edifici:

Estratto catastale con indicazione punti di scatto



Foto 1



Foto 2



Foto 3



7. Fotografie di particolari di rilievo:

Foto 4



Foto 5



**SEZIONE 8: PREVISIONI NORMATIVE**

8. Indicazioni normative:

8.1 Categoria di intervento prevista per il fabbricato: R2

8.2 Interventi specifici ammessi:

- Fronti da riqualificare unitariamente individuati con apposita grafia sulle tavole

8.3 Prescrizioni particolari: si raccomanda l'utilizzo di materiali presenti nella tipologia locale evitando soluzioni che ne replichino l'aspetto

8.4 Categoria di intervento prevista per gli spazi di pertinenza: Rp3

8.5 Interventi specifici ammessi:

8.6 Prescrizioni particolari: si raccomanda di affrontare il tema architettonico e formale anche in chiave contemporanea mantenendo come filo conduttore gli schemi tipologici, i materiali e le cromie della tradizione locale

**SEZIONE 1: ANALISI DEL FABBRICATO****1. Caratteristiche identificative dell'edificio:**

1.1 indirizzo e numero civico: via Stranfora, 26

1.2 frazione/località: Arco

1.3 comune catastale: Arco

1.4 foglio mappa: 14

1.5.1 particella: .160

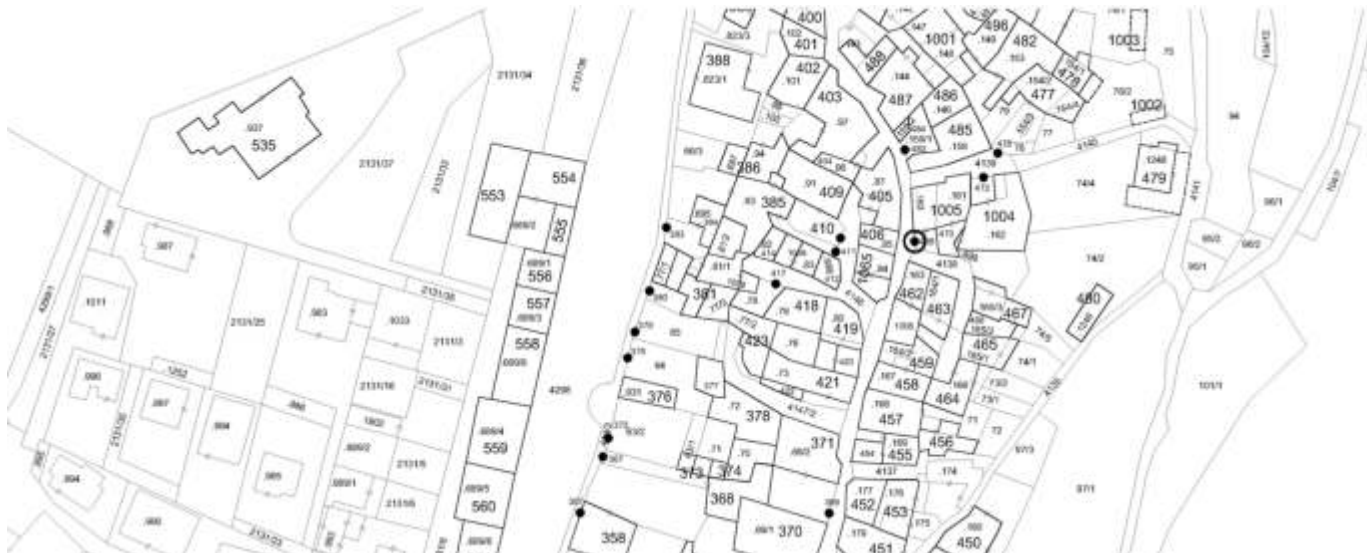
1.5.2 particelle aggregate:

1.6 data del rilievo: 8/1/2015

Estratto ortofoto



Estratto catastale



<p>2. Caratteristiche generali del fabbricato:</p> <p>2.1 numero piani fuori terra: 1</p> <p>2.2 numero piani semi/interrati: 0</p> <p>2.3 presenza di cornici: n. 1            materiale: pietra</p> <p>2.4 presenza scale esterne: n. 0            materiale: ---</p> <p>2.5 presenza elementi aggettanti: n. 0            materiale: ---</p> <p>2.6.0 materiale serramenti: vari</p> <p>2.6 tipologia elementi oscuranti: no            materiale: ---</p> <p>2.7 materiale di finitura delle facciate: intonaco</p> <p>2.8 elementi decorativi in facciata: foro rilevante</p> <p>2.9 materiale di finitura della copertura/tetto: metallo</p> <p>2.10 finitura sottogronda: pietra</p> <p>2.11 presenza elementi decorativi sottogronda e tetto: no</p> <p>2.12 stato di conservazione facciate: buono</p> <p>2.13 stato di conservazione copertura/tetto: ottimo</p>	<p><i>Materiali</i>  <i>P - pietra</i>  <i>I - intonaco</i>  <i>C - calcestruzzo</i>  <i>L - legno</i>  <i>F - ferro/acciaio</i></p> <p><i>Elementi decorativi</i>  <i>F - foro rilevante</i>  <i>CP - capitello</i>  <i>T - targhe commemorative</i>  <i>D - dipinti/affreschi</i>  <i>L - lesena</i>  <i>M - cornici marcapiano</i></p>
<p>3. Utilizzo dell'edificio:</p> <p>3.1 piano terra: altro</p> <p>3.2 primo piano: ---</p> <p>3.3 secondo piano: ---</p> <p>3.4 terzo piano: ---</p> <p>3.5 sottotetto: ---</p>	<p><i>Utilizzi</i>  <i>R - residenza</i>  <i>U - uffici</i>  <i>N - negozi</i>  <i>C - edificio religioso</i></p>
<p>4. Caratteristiche degli spazi di pertinenza:</p> <p>4.1 tipologia dello spazio di pertinenza: cortile</p> <p>4.2 utilizzo dello spazio di pertinenza: tettoia</p>	<p><i>Pertinenze/utilizzi</i>  <i>C - cortile</i>  <i>P - parcheggio</i>  <i>G - giardino</i>  <i>O - orto</i>  <i>T - tettoia</i>  <i>B - barchessa</i>  <i>D - deposito</i>  <i>AP - altre pertinenze</i></p>
<p>5. Vincoli:</p> <p>5.1 codice identificativo della Soprintendenza ai beni culturali:</p> <p>5.2 tipo di vincolo dato dalla Soprintendenza: ---</p> <p>5.3 altri vincoli:</p>	
<p>NOTE: 1- 2.6 portale legno e ferro 2- 3.1 portale</p>	



## 6. Fotografie edifici:

Estratto catastale con indicazione punti di scatto



Foto 1



Foto 2



Foto 3





7. Fotografie di particolari di rilievo:

Foto 4



Foto 5



**SEZIONE 8: PREVISIONI NORMATIVE**

8. Indicazioni normative:

8.1 Categoria di intervento prevista per il fabbricato: R2

8.2 Interventi specifici ammessi:

- Fronti che costituiscono valore di insieme individuati con apposita grafia sulle tavole

8.3 Prescrizioni particolari: si raccomanda l'utilizzo di materiali presenti nella tipologia locale evitando soluzioni che ne replichino l'aspetto

8.4 Categoria di intervento prevista per gli spazi di pertinenza: Rp3

8.5 Interventi specifici ammessi:

8.6 Prescrizioni particolari: si raccomanda di affrontare il tema architettonico e formale anche in chiave contemporanea mantenendo come filo conduttore gli schemi tipologici, i materiali e le cromie della tradizione locale

## SEZIONE 1: ANALISI DEL FABBRICATO

### 1. Caratteristiche identificative dell'edificio:

1.1 indirizzo e numero civico: via Stranfora, 26

1.2 frazione/località: Arco

1.3 comune catastale: Arco

1.4 foglio mappa: 14

1.5.1 particella: .161

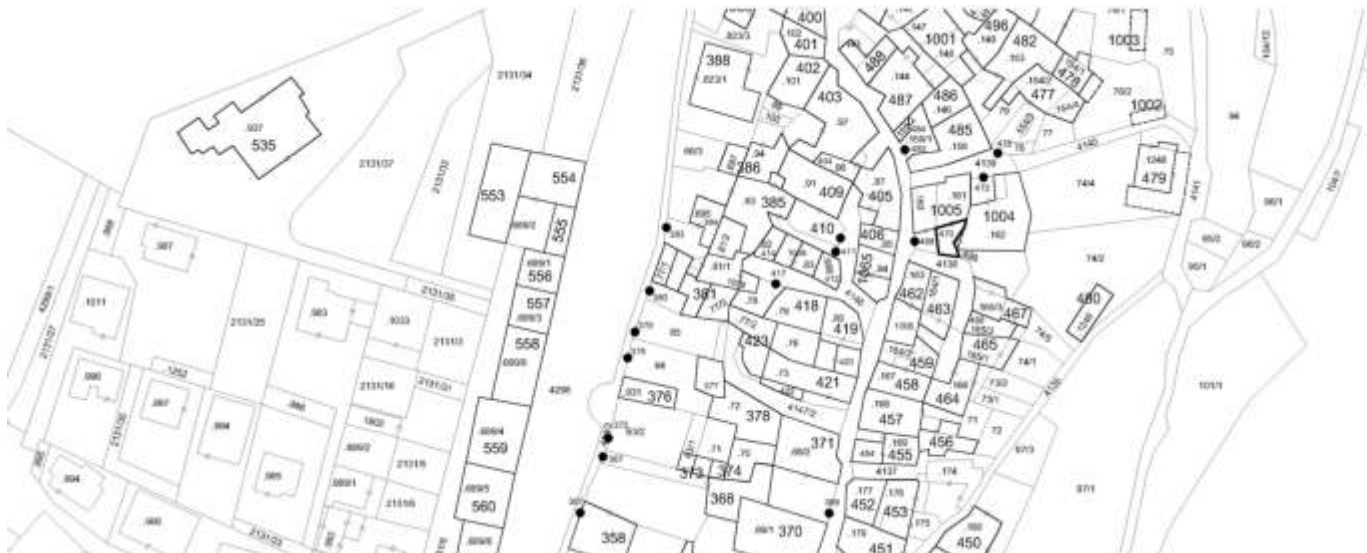
1.5.2 particelle aggregate:

1.6 data del rilievo: 8/1/2015

Estratto ortofoto



Estratto catastale



<p>2. Caratteristiche generali del fabbricato:</p> <p>2.1 numero piani fuori terra: 2</p> <p>2.2 numero piani semi/interrati: 0</p> <p>2.3 presenza di cornici: n. 0            materiale: ---</p> <p>2.4 presenza scale esterne: n. 0            materiale: ---</p> <p>2.5 presenza elementi aggettanti: n. 0            materiale: ---</p> <p>2.6.0 materiale serramenti: legno</p> <p>2.6 tipologia elementi oscuranti: tapparelle            materiale: ---</p> <p>2.7 materiale di finitura delle facciate: intonaco</p> <p>2.8 elementi decorativi in facciata: ---</p> <p>2.9 materiale di finitura della copertura/tetto: cotto</p> <p>2.10 finitura sottogronda: legno</p> <p>2.11 presenza elementi decorativi sottogronda e tetto: no</p> <p>2.12 stato di conservazione facciate: discreto</p> <p>2.13 stato di conservazione copertura/tetto: sufficiente</p>	<p><i>Materiali</i>  <i>P - pietra</i>  <i>I - intonaco</i>  <i>C - calcestruzzo</i>  <i>L - legno</i>  <i>F - ferro/acciaio</i></p> <p><i>Elementi decorativi</i>  <i>F - foro rilevante</i>  <i>CP - capitello</i>  <i>T - targhe commemorative</i>  <i>D - dipinti/affreschi</i>  <i>L - lesena</i>  <i>M - cornici marcapiano</i></p>
<p>3. Utilizzo dell'edificio:</p> <p>3.1 piano terra: garage</p> <p>3.2 primo piano: residenza</p> <p>3.3 secondo piano: ---</p> <p>3.4 terzo piano: ---</p> <p>3.5 sottotetto: ---</p>	<p><i>Utilizzi</i>  <i>R - residenza</i>  <i>U - uffici</i>  <i>N - negozi</i>  <i>C - edificio religioso</i></p>
<p>4. Caratteristiche degli spazi di pertinenza:</p> <p>4.1 tipologia dello spazio di pertinenza: cortile</p> <p>4.2 utilizzo dello spazio di pertinenza: tettoia</p>	<p><i>Pertinenze/utilizzi</i>  <i>C - cortile</i>  <i>P - parcheggio</i>  <i>G - giardino</i>  <i>O - orto</i>  <i>T - tettoia</i>  <i>B - barchessa</i>  <i>D - deposito</i>  <i>AP - altre pertinenze</i></p>
<p>5. Vincoli:</p> <p>5.1 codice identificativo della Soprintendenza ai beni culturali:</p> <p>5.2 tipo di vincolo dato dalla Soprintendenza: ---</p> <p>5.3 altri vincoli:</p>	
<p>NOTE: 1- 2.6 tapparelle PVC 2- 2.7 tamponature legno</p>	



6. Fotografie edifici:

Estratto catastale con indicazione punti di scatto



Foto 1



Foto 2



Foto 3





7. Fotografie di particolari di rilievo:

Foto 4



Foto 5



**SEZIONE 8: PREVISIONI NORMATIVE**

8. Indicazioni normative:

8.1 Categoria di intervento prevista per il fabbricato: R3

8.2 Interventi specifici ammessi:

- Fronti che costituiscono valore di insieme individuati con apposita grafia sulle tavole

8.3 Prescrizioni particolari: si raccomanda di affrontare il tema architettonico e formale anche in chiave contemporanea mantenendo come filo conduttore gli schemi tipologici, i materiali e le cromie della tradizione locale

8.4 Categoria di intervento prevista per gli spazi di pertinenza: Rp3

8.5 Interventi specifici ammessi:

8.6 Prescrizioni particolari: si raccomanda di affrontare il tema architettonico e formale anche in chiave contemporanea mantenendo come filo conduttore gli schemi tipologici, i materiali e le cromie della tradizione locale

## SEZIONE 1: ANALISI DEL FABBRICATO

### 1. Caratteristiche identificative dell'edificio:

1.1 indirizzo e numero civico: vicolo Secco, 2

1.2 frazione/località: Arco

1.3 comune catastale: Arco

1.4 foglio mappa: 14

1.5.1 particella: .162

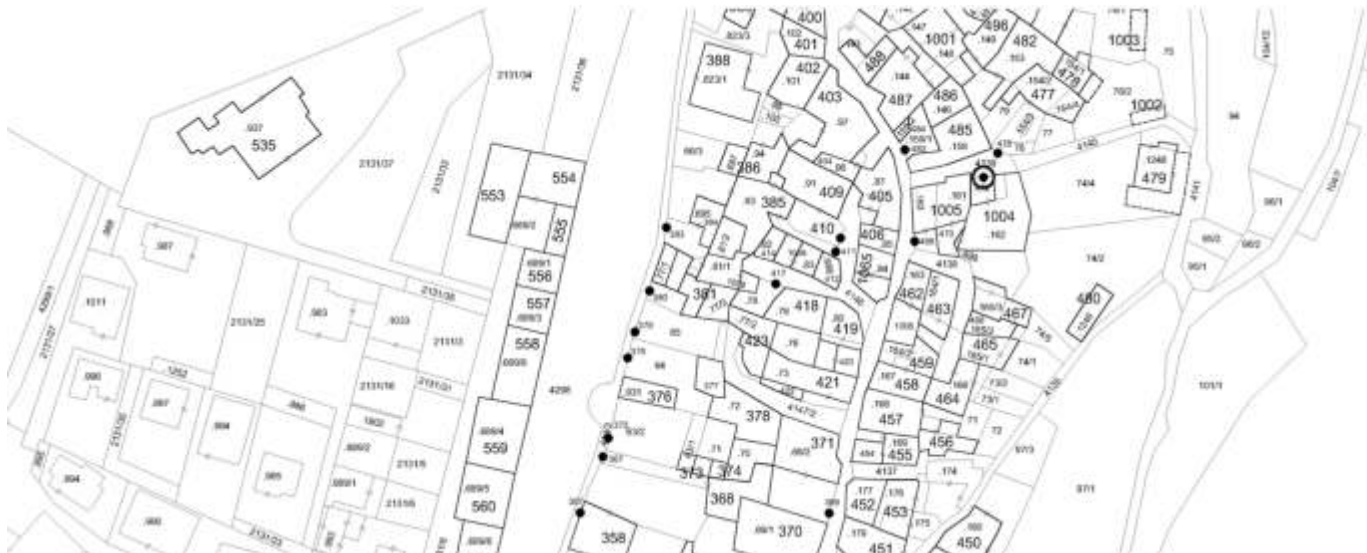
1.5.2 particelle aggregate:

1.6 data del rilievo: 8/1/2015

Estratto ortofoto



Estratto catastale



<p>2. Caratteristiche generali del fabbricato:</p> <p>2.1 numero piani fuori terra: 1</p> <p>2.2 numero piani semi/interrati: 0</p> <p>2.3 presenza di cornici: n. 1            materiale: pietra</p> <p>2.4 presenza scale esterne: n. 0            materiale: ---</p> <p>2.5 presenza elementi aggettanti: n. 0            materiale: ---</p> <p>2.6.0 materiale serramenti: legno</p> <p>2.6 tipologia elementi oscuranti: no            materiale: ---</p> <p>2.7 materiale di finitura delle facciate: intonaco</p> <p>2.8 elementi decorativi in facciata: foro rilevante</p> <p>2.9 materiale di finitura della copertura/tetto: ---</p> <p>2.10 finitura sottogronda: calcestruzzo</p> <p>2.11 presenza elementi decorativi sottogronda e tetto: no</p> <p>2.12 stato di conservazione facciate: buono</p> <p>2.13 stato di conservazione copertura/tetto: buono</p>	<p><i>Materiali</i>  <i>P - pietra</i>  <i>I - intonaco</i>  <i>C - calcestruzzo</i>  <i>L - legno</i>  <i>F - ferro/acciaio</i></p> <p><i>Elementi decorativi</i>  <i>F - foro rilevante</i>  <i>CP - capitello</i>  <i>T - targhe commemorative</i>  <i>D - dipinti/affreschi</i>  <i>L - lesena</i>  <i>M - cornici marcapiano</i></p>
<p>3. Utilizzo dell'edificio:</p> <p>3.1 piano terra: ---</p> <p>3.2 primo piano: ---</p> <p>3.3 secondo piano: ---</p> <p>3.4 terzo piano: ---</p> <p>3.5 sottotetto: ---</p>	<p><i>Utilizzi</i>  <i>R - residenza</i>  <i>U - uffici</i>  <i>N - negozi</i>  <i>C - edificio religioso</i></p>
<p>4. Caratteristiche degli spazi di pertinenza:</p> <p>4.1 tipologia dello spazio di pertinenza: cortile</p> <p>4.2 utilizzo dello spazio di pertinenza: tettoia</p>	<p><i>Pertinenze/utilizzi</i>  <i>C - cortile</i>  <i>P - parcheggio</i>  <i>G - giardino</i>  <i>O - orto</i>  <i>T - tettoia</i>  <i>B - barchessa</i>  <i>D - deposito</i>  <i>AP - altre pertinenze</i></p>
<p>5. Vincoli:</p> <p>5.1 codice identificativo della Soprintendenza ai beni culturali:</p> <p>5.2 tipo di vincolo dato dalla Soprintendenza: ---</p> <p>5.3 altri vincoli:</p>	
NOTE: 1- 2.3 cornice laterizio 2- 3.1 portale	



6. Fotografie edifici:

Estratto catastale con indicazione punti di scatto



Foto 1



Foto 2



Foto 3





7. Fotografie di particolari di rilievo:

Foto 4



Foto 5



**SEZIONE 8: PREVISIONI NORMATIVE**

8. Indicazioni normative:

8.1 Categoria di intervento prevista per il fabbricato: R2

8.2 Interventi specifici ammessi:

- Fronti che costituiscono valore di insieme individuati con apposita grafia sulle tavole

8.3 Prescrizioni particolari: si raccomanda l'utilizzo di materiali presenti nella tipologia locale evitando soluzioni che ne replichino l'aspetto

8.4 Categoria di intervento prevista per gli spazi di pertinenza: Rp2

8.5 Interventi specifici ammessi:

8.6 Prescrizioni particolari: si raccomanda di affrontare il tema architettonico e formale anche in chiave contemporanea mantenendo come filo conduttore gli schemi tipologici, i materiali e le cromie della tradizione locale

**SEZIONE 1: ANALISI DEL FABBRICATO****1. Caratteristiche identificative dell'edificio:**

1.1 indirizzo e numero civico: vicolo Secco, 3

1.2 frazione/località: Arco

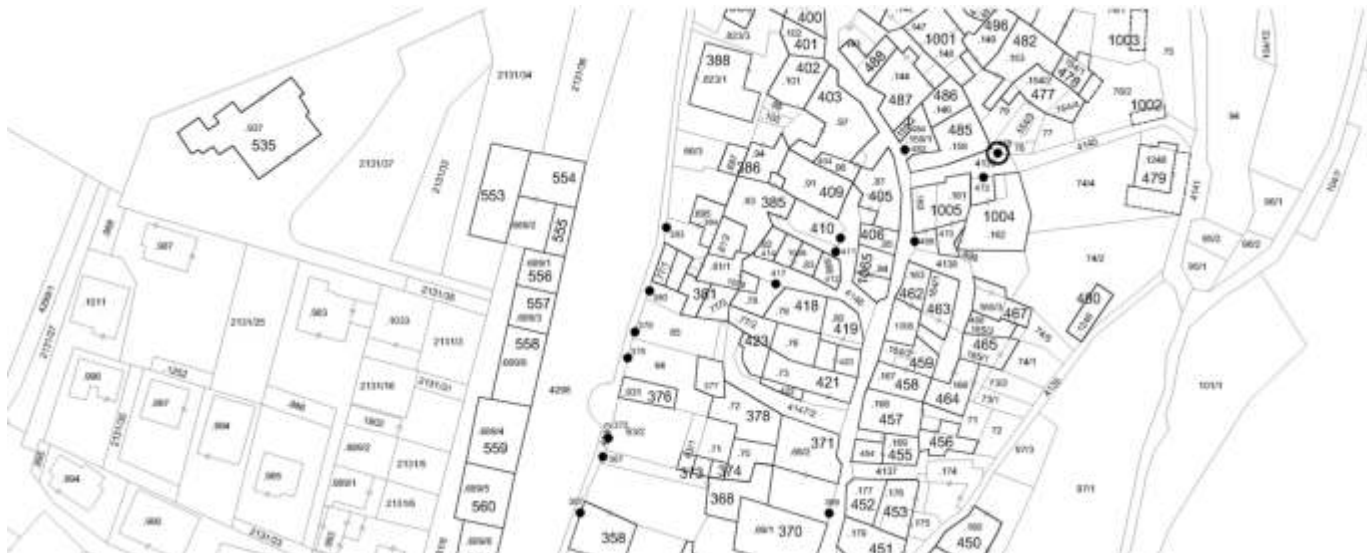
1.3 comune catastale: Arco

1.4 foglio mappa: 14

1.5.1 particella: 78

1.5.2 particelle aggregate:

1.6 data del rilievo: 8/1/2015

**Estratto ortofoto****Estratto catastale**

<p>2. Caratteristiche generali del fabbricato:</p> <p>2.1 numero piani fuori terra: 1</p> <p>2.2 numero piani semi/interrati: 0</p> <p>2.3 presenza di cornici: n. 1            materiale: pietra</p> <p>2.4 presenza scale esterne: n. 0            materiale: ---</p> <p>2.5 presenza elementi aggettanti: n. 0            materiale: ---</p> <p>2.6.0 materiale serramenti: legno</p> <p>2.6 tipologia elementi oscuranti: no            materiale: ---</p> <p>2.7 materiale di finitura delle facciate: pietra</p> <p>2.8 elementi decorativi in facciata: foro rilevante</p> <p>2.9 materiale di finitura della copertura/tetto: ---</p> <p>2.10 finitura sottogronda: pietra</p> <p>2.11 presenza elementi decorativi sottogronda e tetto: no</p> <p>2.12 stato di conservazione facciate: ottimo</p> <p>2.13 stato di conservazione copertura/tetto: ottimo</p>	<p><i>Materiali</i>  <i>P - pietra</i>  <i>I - intonaco</i>  <i>C - calcestruzzo</i>  <i>L - legno</i>  <i>F - ferro/acciaio</i></p> <p><i>Elementi decorativi</i>  <i>F - foro rilevante</i>  <i>CP - capitello</i>  <i>T - targhe commemorative</i>  <i>D - dipinti/affreschi</i>  <i>L - lesena</i>  <i>M - cornici marcapiano</i></p>
<p>3. Utilizzo dell'edificio:</p> <p>3.1 piano terra: altro</p> <p>3.2 primo piano: ---</p> <p>3.3 secondo piano: ---</p> <p>3.4 terzo piano: ---</p> <p>3.5 sottotetto: ---</p>	<p><i>Utilizzi</i>  <i>R - residenza</i>  <i>U - uffici</i>  <i>N - negozi</i>  <i>C - edificio religioso</i></p>
<p>4. Caratteristiche degli spazi di pertinenza:</p> <p>4.1 tipologia dello spazio di pertinenza: cortile</p> <p>4.2 utilizzo dello spazio di pertinenza: giardino</p>	<p><i>Pertinenze/utilizzi</i>  <i>C - cortile</i>  <i>P - parcheggio</i>  <i>G - giardino</i>  <i>O - orto</i>  <i>T - tettoia</i>  <i>B - barchessa</i>  <i>D - deposito</i>  <i>AP - altre pertinenze</i></p>
<p>5. Vincoli:</p> <p>5.1 codice identificativo della Soprintendenza ai beni culturali:</p> <p>5.2 tipo di vincolo dato dalla Soprintendenza: ---</p> <p>5.3 altri vincoli:</p>	
NOTE: 1- 3.1 portale	



6. Fotografie edifici:

Estratto catastale con indicazione punti di scatto



Foto 1



Foto 2



Foto 3





7. Fotografie di particolari di rilievo:

Foto 4



Foto 5



**SEZIONE 8: PREVISIONI NORMATIVE**

8. Indicazioni normative:

8.1 Categoria di intervento prevista per il fabbricato: R2

8.2 Interventi specifici ammessi:

- Fronti che costituiscono valore di insieme individuati con apposita grafia sulle tavole

8.3 Prescrizioni particolari: si raccomanda l'utilizzo di materiali presenti nella tipologia locale evitando soluzioni che ne replichino l'aspetto

8.4 Categoria di intervento prevista per gli spazi di pertinenza: Rp3

8.5 Interventi specifici ammessi:

8.6 Prescrizioni particolari: si raccomanda di affrontare il tema architettonico e formale anche in chiave contemporanea mantenendo come filo conduttore gli schemi tipologici, i materiali e le cromie della tradizione locale



<p>2. Caratteristiche generali del fabbricato:</p> <p>2.1 numero piani fuori terra: 3</p> <p>2.2 numero piani semi/interrati: 0</p> <p>2.3 presenza di cornici: n. 1            materiale: pietra</p> <p>2.4 presenza scale esterne: n. 1            materiale: calcestruzzo</p> <p>2.5 presenza elementi aggettanti: n. 0            materiale: ---</p> <p>2.6.0 materiale serramenti: legno</p> <p>2.6 tipologia elementi oscuranti: scuri            materiale: legno</p> <p>2.7 materiale di finitura delle facciate: pietra</p> <p>2.8 elementi decorativi in facciata: foro rilevante</p> <p>2.9 materiale di finitura della copertura/tetto: cotto</p> <p>2.10 finitura sottogronda: legno</p> <p>2.11 presenza elementi decorativi sottogronda e tetto: no</p> <p>2.12 stato di conservazione facciate: degradato</p> <p>2.13 stato di conservazione copertura/tetto: discreto</p>	<p><i>Materiali</i>  <i>P - pietra</i>  <i>I - intonaco</i>  <i>C - calcestruzzo</i>  <i>L - legno</i>  <i>F - ferro/acciaio</i></p> <p><i>Elementi decorativi</i>  <i>F - foro rilevante</i>  <i>CP - capitello</i>  <i>T - targhe commemorative</i>  <i>D - dipinti/affreschi</i>  <i>L - lesena</i>  <i>M - cornici marcapiano</i></p>
<p>3. Utilizzo dell'edificio:</p> <p>3.1 piano terra: residenza</p> <p>3.2 primo piano: residenza</p> <p>3.3 secondo piano: ---</p> <p>3.4 terzo piano: ---</p> <p>3.5 sottotetto: residenza</p>	<p><i>Utilizzi</i>  <i>R - residenza</i>  <i>U - uffici</i>  <i>N - negozi</i>  <i>C - edificio religioso</i></p>
<p>4. Caratteristiche degli spazi di pertinenza:</p> <p>4.1 tipologia dello spazio di pertinenza: cortile</p> <p>4.2 utilizzo dello spazio di pertinenza: tettoia</p>	<p><i>Pertinenze/utilizzi</i>  <i>C - cortile</i>  <i>P - parcheggio</i>  <i>G - giardino</i>  <i>O - orto</i>  <i>T - tettoia</i>  <i>B - barchessa</i>  <i>D - deposito</i>  <i>AP - altre pertinenze</i></p>
<p>5. Vincoli:</p> <p>5.1 codice identificativo della Soprintendenza ai beni culturali:</p> <p>5.2 tipo di vincolo dato dalla Soprintendenza: ---</p> <p>5.3 altri vincoli:</p>	
NOTE: 1- 2.1 parte edificio su 2 livelli	



6. Fotografie edifici:

Estratto catastale con indicazione punti di scatto



Foto 1



Foto 2



Foto 3





7. Fotografie di particolari di rilievo:

Foto 4



Foto 5



**SEZIONE 8: PREVISIONI NORMATIVE**

8. Indicazioni normative:

8.1 Categoria di intervento prevista per il fabbricato: R2

8.2 Interventi specifici ammessi:

- Fronti da riqualificare unitariamente individuati con apposita grafia sulle tavole

8.3 Prescrizioni particolari: si raccomanda l'eventuale eliminazione, o modifica, delle superfetazioni prive di valore architettonico

8.4 Categoria di intervento prevista per gli spazi di pertinenza: Rp3

8.5 Interventi specifici ammessi:

8.6 Prescrizioni particolari: si raccomanda di affrontare il tema architettonico e formale anche in chiave contemporanea mantenendo come filo conduttore gli schemi tipologici, i materiali e le cromie della tradizione locale

## SEZIONE 1: ANALISI DEL FABBRICATO

### 1. Caratteristiche identificative dell'edificio:

1.1 indirizzo e numero civico: vicolo Secco

1.2 frazione/località: Arco

1.3 comune catastale: Arco

1.4 foglio mappa: 14

1.5.1 particella: .154/1

1.5.2 particelle aggregate: 76/2

1.6 data del rilievo: 8/1/2015

Estratto ortofoto



Estratto catastale



<p>2. Caratteristiche generali del fabbricato:</p> <p>2.1 numero piani fuori terra: 1</p> <p>2.2 numero piani semi/interrati: 1</p> <p>2.3 presenza di cornici: n. 1            materiale: pietra</p> <p>2.4 presenza scale esterne: n. 1            materiale: pietra</p> <p>2.5 presenza elementi aggettanti: n. 0            materiale: ---</p> <p>2.6.0 materiale serramenti: legno</p> <p>2.6 tipologia elementi oscuranti: scuri            materiale: legno</p> <p>2.7 materiale di finitura delle facciate: intonaco</p> <p>2.8 elementi decorativi in facciata: ---</p> <p>2.9 materiale di finitura della copertura/tetto: cotto</p> <p>2.10 finitura sottogronda: legno</p> <p>2.11 presenza elementi decorativi sottogronda e tetto: no</p> <p>2.12 stato di conservazione facciate: buono</p> <p>2.13 stato di conservazione copertura/tetto: buono</p>	<p><i>Materiali</i>  <i>P - pietra</i>  <i>I - intonaco</i>  <i>C - calcestruzzo</i>  <i>L - legno</i>  <i>F - ferro/acciaio</i></p> <p><i>Elementi decorativi</i>  <i>F - foro rilevante</i>  <i>CP - capitello</i>  <i>T - targhe commemorative</i>  <i>D - dipinti/affreschi</i>  <i>L - lesena</i>  <i>M - cornici marcapiano</i></p>
<p>3. Utilizzo dell'edificio:</p> <p>3.1 piano terra: residenza</p> <p>3.2 primo piano: ---</p> <p>3.3 secondo piano: ---</p> <p>3.4 terzo piano: ---</p> <p>3.5 sottotetto: residenza</p>	<p><i>Utilizzi</i>  <i>R - residenza</i>  <i>U - uffici</i>  <i>N - negozi</i>  <i>C - edificio religioso</i></p>
<p>4. Caratteristiche degli spazi di pertinenza:</p> <p>4.1 tipologia dello spazio di pertinenza: giardino</p> <p>4.2 utilizzo dello spazio di pertinenza: giardino</p>	<p><i>Pertinenze/utilizzi</i>  <i>C - cortile</i>  <i>P - parcheggio</i>  <i>G - giardino</i>  <i>O - orto</i>  <i>T - tettoia</i>  <i>B - barchessa</i>  <i>D - deposito</i>  <i>AP - altre pertinenze</i></p>
<p>5. Vincoli:</p> <p>5.1 codice identificativo della Soprintendenza ai beni culturali:</p> <p>5.2 tipo di vincolo dato dalla Soprintendenza: ---</p> <p>5.3 altri vincoli:</p>	
NOTE: 1- 2.1 parte edificio su 1 livello	



6. Fotografie edifici:

Estratto catastale con indicazione punti di scatto



Foto 1



Foto 2



Foto 3





## 7. Fotografie di particolari di rilievo:

Foto 4



Foto 5

**SEZIONE 8: PREVISIONI NORMATIVE**

## 8. Indicazioni normative:

8.1 Categoria di intervento prevista per il fabbricato: R3

8.2 Interventi specifici ammessi:

- Fronti che costituiscono valore di insieme individuati con apposita grafia sulle tavole

8.3 Prescrizioni particolari: si raccomanda di affrontare il tema architettonico e formale anche in chiave contemporanea mantenendo come filo conduttore gli schemi tipologici, i materiali e le cromie della tradizione locale

8.4 Categoria di intervento prevista per gli spazi di pertinenza: Rp3

8.5 Interventi specifici ammessi:

8.6 Prescrizioni particolari: si raccomanda di affrontare il tema architettonico e formale anche in chiave contemporanea mantenendo come filo conduttore gli schemi tipologici, i materiali e le cromie della tradizione locale

## SEZIONE 1: ANALISI DEL FABBRICATO

### 1. Caratteristiche identificative dell'edificio:

1.1 indirizzo e numero civico: via Orbia ,28

1.2 frazione/località: Arco

1.3 comune catastale: Arco

1.4 foglio mappa: 14

1.5.1 particella: .1248

1.5.2 particelle aggregate:

1.6 data del rilievo: 23/12/2014

Estratto ortofoto



Estratto catastale



<p>2. Caratteristiche generali del fabbricato:</p> <p>2.1 numero piani fuori terra: 2</p> <p>2.2 numero piani semi/interrati: 0</p> <p>2.3 presenza di cornici: n. 0            materiale: ---</p> <p>2.4 presenza scale esterne: n. 0            materiale: ---</p> <p>2.5 presenza elementi aggettanti: n. 1            materiale: calcestruzzo</p> <p>2.6.0 materiale serramenti: legno</p> <p>2.6 tipologia elementi oscuranti: tapparelle            materiale: ---</p> <p>2.7 materiale di finitura delle facciate: intonaco</p> <p>2.8 elementi decorativi in facciata: ---</p> <p>2.9 materiale di finitura della copertura/tetto: cotto</p> <p>2.10 finitura sottogronda: legno</p> <p>2.11 presenza elementi decorativi sottogronda e tetto: no</p> <p>2.12 stato di conservazione facciate: discreto</p> <p>2.13 stato di conservazione copertura/tetto: discreto</p>	<p><i>Materiali</i>  <i>P - pietra</i>  <i>I - intonaco</i>  <i>C - calcestruzzo</i>  <i>L - legno</i>  <i>F - ferro/acciaio</i></p> <p><i>Elementi decorativi</i>  <i>F - foro rilevante</i>  <i>CP - capitello</i>  <i>T - targhe commemorative</i>  <i>D - dipinti/affreschi</i>  <i>L - lesena</i>  <i>M - cornici marcapiano</i></p>
<p>3. Utilizzo dell'edificio:</p> <p>3.1 piano terra: residenza</p> <p>3.2 primo piano: residenza</p> <p>3.3 secondo piano: ---</p> <p>3.4 terzo piano: ---</p> <p>3.5 sottotetto: ---</p>	<p><i>Utilizzi</i>  <i>R - residenza</i>  <i>U - uffici</i>  <i>N - negozi</i>  <i>C - edificio religioso</i></p>
<p>4. Caratteristiche degli spazi di pertinenza:</p> <p>4.1 tipologia dello spazio di pertinenza: giardino</p> <p>4.2 utilizzo dello spazio di pertinenza: tettoia</p>	<p><i>Pertinenze/utilizzi</i>  <i>C - cortile</i>  <i>P - parcheggio</i>  <i>G - giardino</i>  <i>O - orto</i>  <i>T - tettoia</i>  <i>B - barchessa</i>  <i>D - deposito</i>  <i>AP - altre pertinenze</i></p>
<p>5. Vincoli:</p> <p>5.1 codice identificativo della Soprintendenza ai beni culturali:</p> <p>5.2 tipo di vincolo dato dalla Soprintendenza: ---</p> <p>5.3 altri vincoli:</p>	
<p>NOTE: 1- 2.1 parte edificio su 1 livello 2- 2.6 tapparelle PVC 3- 2.8 finitura tetto metallo</p>	

6. Fotografie edifici:

Estratto catastale con indicazione punti di scatto



Foto 1



Foto 2



Foto 3





## 7. Fotografie di particolari di rilievo:

Foto 4



Foto 5

**SEZIONE 8: PREVISIONI NORMATIVE**

## 8. Indicazioni normative:

8.1 Categoria di intervento prevista per il fabbricato: R3

8.2 Interventi specifici ammessi:

- Fronti che costituiscono valore di insieme individuati con apposita grafia sulle tavole

8.3 Prescrizioni particolari: si raccomanda di affrontare il tema architettonico e formale anche in chiave contemporanea mantenendo come filo conduttore gli schemi tipologici, i materiali e le cromie della tradizione locale

8.4 Categoria di intervento prevista per gli spazi di pertinenza: Rp3

8.5 Interventi specifici ammessi:

8.6 Prescrizioni particolari: si raccomanda di affrontare il tema architettonico e formale anche in chiave contemporanea mantenendo come filo conduttore gli schemi tipologici, i materiali e le cromie della tradizione locale

## SEZIONE 1: ANALISI DEL FABBRICATO

### 1. Caratteristiche identificative dell'edificio:

1.1 indirizzo e numero civico: via Orbia

1.2 frazione/localit : Arco

1.3 comune catastale: Arco

1.4 foglio mappa: 14

1.5.1 particella: .1249

1.5.2 particelle aggregate:

1.6 data del rilievo: 23/12/2014

Estratto ortofoto



Estratto catastale



<p>2. Caratteristiche generali del fabbricato:</p> <p>2.1 numero piani fuori terra: 1</p> <p>2.2 numero piani semi/interrati: 0</p> <p>2.3 presenza di cornici: n. 0            materiale: ---</p> <p>2.4 presenza scale esterne: n. 0            materiale: ---</p> <p>2.5 presenza elementi aggettanti: n. 0            materiale: ---</p> <p>2.6.0 materiale serramenti: legno</p> <p>2.6 tipologia elementi oscuranti: no            materiale: ---</p> <p>2.7 materiale di finitura delle facciate: ---</p> <p>2.8 elementi decorativi in facciata: ---</p> <p>2.9 materiale di finitura della copertura/tetto: metallo</p> <p>2.10 finitura sottogronda: legno</p> <p>2.11 presenza elementi decorativi sottogronda e tetto: no</p> <p>2.12 stato di conservazione facciate: degradato</p> <p>2.13 stato di conservazione copertura/tetto: sufficiente</p>	<p><i>Materiali</i>  <i>P - pietra</i>  <i>I - intonaco</i>  <i>C - calcestruzzo</i>  <i>L - legno</i>  <i>F - ferro/acciaio</i></p> <p><i>Elementi decorativi</i>  <i>F - foro rilevante</i>  <i>CP - capitello</i>  <i>T - targhe commemorative</i>  <i>D - dipinti/affreschi</i>  <i>L - lesena</i>  <i>M - cornici marcapiano</i></p>
<p>3. Utilizzo dell'edificio:</p> <p>3.1 piano terra: magazzino</p> <p>3.2 primo piano: ---</p> <p>3.3 secondo piano: ---</p> <p>3.4 terzo piano: ---</p> <p>3.5 sottotetto: ---</p>	<p><i>Utilizzi</i>  <i>R - residenza</i>  <i>U - uffici</i>  <i>N - negozi</i>  <i>C - edificio religioso</i></p>
<p>4. Caratteristiche degli spazi di pertinenza:</p> <p>4.1 tipologia dello spazio di pertinenza: cortile</p> <p>4.2 utilizzo dello spazio di pertinenza: orto</p>	<p><i>Pertinenze/utilizzi</i>  <i>C - cortile</i>  <i>P - parcheggio</i>  <i>G - giardino</i>  <i>O - orto</i>  <i>T - tettoia</i>  <i>B - barchessa</i>  <i>D - deposito</i>  <i>AP - altre pertinenze</i></p>
<p>5. Vincoli:</p> <p>5.1 codice identificativo della Soprintendenza ai beni culturali:</p> <p>5.2 tipo di vincolo dato dalla Soprintendenza: ---</p> <p>5.3 altri vincoli:</p>	
NOTE: 1- 2.7 finitura laterizio (grezzo)	



6. Fotografie edifici:

Estratto catastale con indicazione punti di scatto



Foto 1



Foto 2



Foto 3





## 7. Fotografie di particolari di rilievo:

Foto 4

Foto 5

**SEZIONE 8: PREVISIONI NORMATIVE**

## 8. Indicazioni normative:

8.1 Categoria di intervento prevista per il fabbricato: R6

8.2 Interventi specifici ammessi:

8.3 Prescrizioni particolari: ---

8.4 Categoria di intervento prevista per gli spazi di pertinenza: Rp2

8.5 Interventi specifici ammessi:

8.6 Prescrizioni particolari: si raccomanda di affrontare il tema architettonico e formale anche in chiave contemporanea mantenendo come filo conduttore gli schemi tipologici, i materiali e le cromie della tradizione locale

## SEZIONE 1: ANALISI DEL FABBRICATO

### 1. Caratteristiche identificative dell'edificio:

1.1 indirizzo e numero civico: via Stranfora, 30

1.2 frazione/località: Arco

1.3 comune catastale: Arco

1.4 foglio mappa: 14

1.5.1 particella: .153

1.5.2 particelle aggregate:

1.6 data del rilievo: 8/1/2015

Estratto ortofoto



Estratto catastale



<p>2. Caratteristiche generali del fabbricato:</p> <p>2.1 numero piani fuori terra: 4</p> <p>2.2 numero piani semi/interrati: 0</p> <p>2.3 presenza di cornici: n. 2                      materiale: intonaco</p> <p>2.4 presenza scale esterne: n. 1                      materiale: calcestruzzo</p> <p>2.5 presenza elementi aggettanti: n. 3                      materiale: calcestruzzo</p> <p>2.6.0 materiale serramenti: legno</p> <p>2.6 tipologia elementi oscuranti: tapparelle                      materiale: legno</p> <p>2.7 materiale di finitura delle facciate: intonaco</p> <p>2.8 elementi decorativi in facciata: ---</p> <p>2.9 materiale di finitura della copertura/tetto: cotto</p> <p>2.10 finitura sottogronda: legno</p> <p>2.11 presenza elementi decorativi sottogronda e tetto: no</p> <p>2.12 stato di conservazione facciate: discreto</p> <p>2.13 stato di conservazione copertura/tetto: discreto</p>	<p><i>Materiali</i>  <i>P - pietra</i>  <i>I - intonaco</i>  <i>C - calcestruzzo</i>  <i>L - legno</i>  <i>F - ferro/acciaio</i></p> <p><i>Elementi decorativi</i>  <i>F - foro rilevante</i>  <i>CP - capitello</i>  <i>T - targhe commemorative</i>  <i>D - dipinti/affreschi</i>  <i>L - lesena</i>  <i>M - cornici marcapiano</i></p>
<p>3. Utilizzo dell'edificio:</p> <p>3.1 piano terra: residenza</p> <p>3.2 primo piano: residenza</p> <p>3.3 secondo piano: residenza</p> <p>3.4 terzo piano: ---</p> <p>3.5 sottotetto: residenza</p>	<p><i>Utilizzi</i>  <i>R - residenza</i>  <i>U - uffici</i>  <i>N - negozi</i>  <i>C - edificio religioso</i></p>
<p>4. Caratteristiche degli spazi di pertinenza:</p> <p>4.1 tipologia dello spazio di pertinenza: cortile</p> <p>4.2 utilizzo dello spazio di pertinenza: tettoia</p>	<p><i>Pertinenze/utilizzi</i>  <i>C - cortile</i>  <i>P - parcheggio</i>  <i>G - giardino</i>  <i>O - orto</i>  <i>T - tettoia</i>  <i>B - barchessa</i>  <i>D - deposito</i>  <i>AP - altre pertinenze</i></p>
<p>5. Vincoli:</p> <p>5.1 codice identificativo della Soprintendenza ai beni culturali:</p> <p>5.2 tipo di vincolo dato dalla Soprintendenza: ---</p> <p>5.3 altri vincoli:</p>	
NOTE: ---	

## 6. Fotografie edifici:

Estratto catastale con indicazione punti di scatto



Foto 1



Foto 2



Foto 3



## 7. Fotografie di particolari di rilievo:

Foto 4



Foto 5

**SEZIONE 8: PREVISIONI NORMATIVE**

## 8. Indicazioni normative:

8.1 Categoria di intervento prevista per il fabbricato: R3

8.2 Interventi specifici ammessi:

- Fronti che costituiscono valore di insieme individuati con apposita grafia sulle tavole

8.3 Prescrizioni particolari: si raccomanda l'utilizzo di materiali presenti nella tipologia locale evitando soluzioni che ne replichino l'aspetto

8.4 Categoria di intervento prevista per gli spazi di pertinenza: Rp3

8.5 Interventi specifici ammessi:

8.6 Prescrizioni particolari: si raccomanda di affrontare il tema architettonico e formale anche in chiave contemporanea mantenendo come filo conduttore gli schemi tipologici, i materiali e le cromie della tradizione locale

**SEZIONE 1: ANALISI DEL FABBRICATO****1. Caratteristiche identificative dell'edificio:**

1.1 indirizzo e numero civico: via Stranfora, 30

1.2 frazione/località: Arco

1.3 comune catastale: Arco

1.4 foglio mappa: 14

1.5.1 particella: .159/1

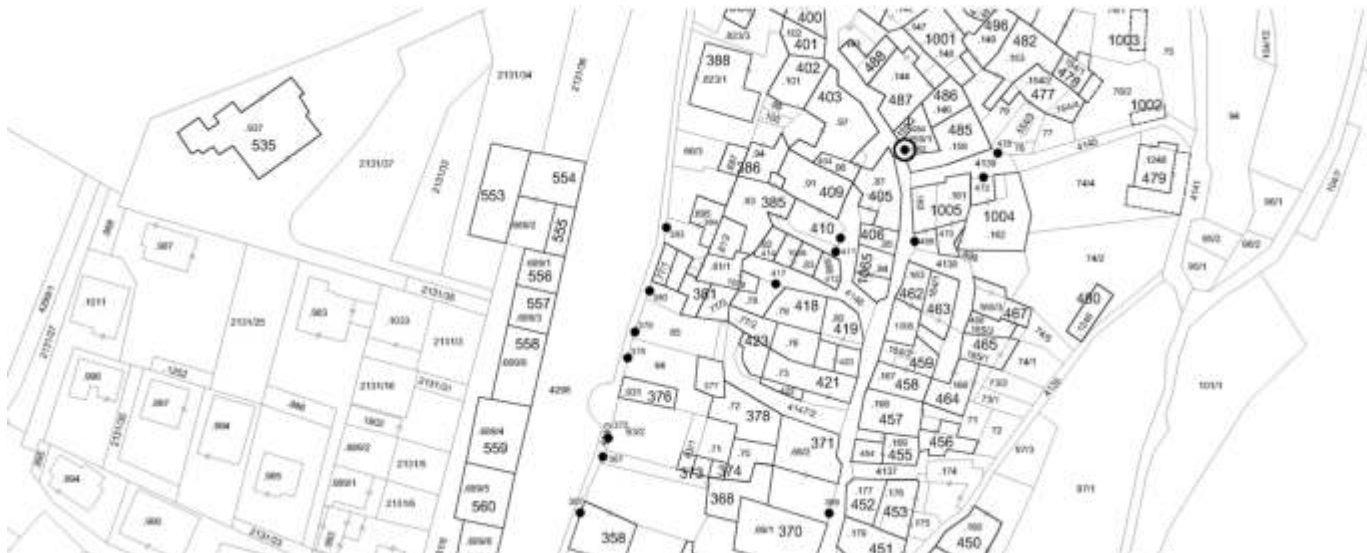
1.5.2 particelle aggregate:

1.6 data del rilievo: 8/1/2015

Estratto ortofoto



Estratto catastale



<p>2. Caratteristiche generali del fabbricato:</p> <p>2.1 numero piani fuori terra: 1</p> <p>2.2 numero piani semi/interrati: 0</p> <p>2.3 presenza di cornici: n. 1            materiale: pietra</p> <p>2.4 presenza scale esterne: n. 0            materiale: ---</p> <p>2.5 presenza elementi aggettanti: n. 0            materiale: ---</p> <p>2.6.0 materiale serramenti: vari</p> <p>2.6 tipologia elementi oscuranti: no            materiale: ---</p> <p>2.7 materiale di finitura delle facciate: intonaco</p> <p>2.8 elementi decorativi in facciata: foro rilevante</p> <p>2.9 materiale di finitura della copertura/tetto: ---</p> <p>2.10 finitura sottogronda: calcestruzzo</p> <p>2.11 presenza elementi decorativi sottogronda e tetto: no</p> <p>2.12 stato di conservazione facciate: sufficiente</p> <p>2.13 stato di conservazione copertura/tetto: discreto</p>	<p><i>Materiali</i>  <i>P - pietra</i>  <i>I - intonaco</i>  <i>C - calcestruzzo</i>  <i>L - legno</i>  <i>F - ferro/acciaio</i></p> <p><i>Elementi decorativi</i>  <i>F - foro rilevante</i>  <i>CP - capitello</i>  <i>T - targhe commemorative</i>  <i>D - dipinti/affreschi</i>  <i>L - lesena</i>  <i>M - cornici marcapiano</i></p>
<p>3. Utilizzo dell'edificio:</p> <p>3.1 piano terra: altro</p> <p>3.2 primo piano: ---</p> <p>3.3 secondo piano: ---</p> <p>3.4 terzo piano: ---</p> <p>3.5 sottotetto: ---</p>	<p><i>Utilizzi</i>  <i>R - residenza</i>  <i>U - uffici</i>  <i>N - negozi</i>  <i>C - edificio religioso</i></p>
<p>4. Caratteristiche degli spazi di pertinenza:</p> <p>4.1 tipologia dello spazio di pertinenza: cortile</p> <p>4.2 utilizzo dello spazio di pertinenza: parcheggio</p>	<p><i>Pertinenze/utilizzi</i>  <i>C - cortile</i>  <i>P - parcheggio</i>  <i>G - giardino</i>  <i>O - orto</i>  <i>T - tettoia</i>  <i>B - barchessa</i>  <i>D - deposito</i>  <i>AP - altre pertinenze</i></p>
<p>5. Vincoli:</p> <p>5.1 codice identificativo della Soprintendenza ai beni culturali:</p> <p>5.2 tipo di vincolo dato dalla Soprintendenza: ---</p> <p>5.3 altri vincoli:</p>	
<p>NOTE: 1- 2.6 portale legno e ferro 2- 3.1 portale</p>	



6. Fotografie edifici:

Estratto catastale con indicazione punti di scatto



Foto 1



Foto 2



Foto 3





7. Fotografie di particolari di rilievo:

Foto 4



Foto 5



**SEZIONE 8: PREVISIONI NORMATIVE**

8. Indicazioni normative:

8.1 Categoria di intervento prevista per il fabbricato: R2

8.2 Interventi specifici ammessi:

- Fronti che costituiscono valore di insieme individuati con apposita grafia sulle tavole

8.3 Prescrizioni particolari: si raccomanda l'utilizzo di materiali presenti nella tipologia locale evitando soluzioni che ne replichino l'aspetto

8.4 Categoria di intervento prevista per gli spazi di pertinenza: Rp2

8.5 Interventi specifici ammessi:

8.6 Prescrizioni particolari: si raccomanda di affrontare il tema architettonico e formale anche in chiave contemporanea mantenendo come filo conduttore gli schemi tipologici, i materiali e le cromie della tradizione locale

**SEZIONE 1: ANALISI DEL FABBRICATO****1. Caratteristiche identificative dell'edificio:**

1.1 indirizzo e numero civico: via Stranfora, 30

1.2 frazione/località: Arco

1.3 comune catastale: Arco

1.4 foglio mappa: 14

1.5.1 particella: .159/2

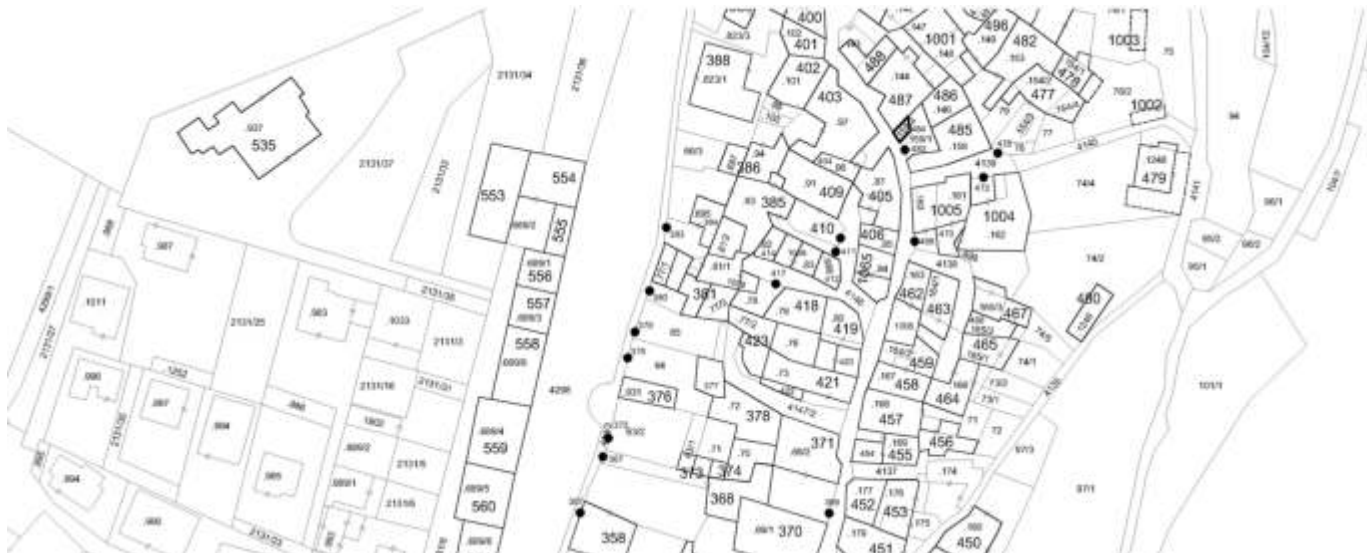
1.5.2 particelle aggregate:

1.6 data del rilievo: 8/1/2015

Estratto ortofoto



Estratto catastale



<p>2. Caratteristiche generali del fabbricato:</p> <p>2.1 numero piani fuori terra: 1</p> <p>2.2 numero piani semi/interrati: 0</p> <p>2.3 presenza di cornici: n. 1            materiale: legno</p> <p>2.4 presenza scale esterne: n. 0            materiale: ---</p> <p>2.5 presenza elementi aggettanti: n. 0            materiale: ---</p> <p>2.6.0 materiale serramenti: legno</p> <p>2.6 tipologia elementi oscuranti: no            materiale: ---</p> <p>2.7 materiale di finitura delle facciate: intonaco</p> <p>2.8 elementi decorativi in facciata: ---</p> <p>2.9 materiale di finitura della copertura/tetto: cotto</p> <p>2.10 finitura sottogronda: legno</p> <p>2.11 presenza elementi decorativi sottogronda e tetto: no</p> <p>2.12 stato di conservazione facciate: discreto</p> <p>2.13 stato di conservazione copertura/tetto: discreto</p>	<p><i>Materiali</i>  <i>P - pietra</i>  <i>I - intonaco</i>  <i>C - calcestruzzo</i>  <i>L - legno</i>  <i>F - ferro/acciaio</i></p> <p><i>Elementi decorativi</i>  <i>F - foro rilevante</i>  <i>CP - capitello</i>  <i>T - targhe commemorative</i>  <i>D - dipinti/affreschi</i>  <i>L - lesena</i>  <i>M - cornici marcapiano</i></p>
<p>3. Utilizzo dell'edificio:</p> <p>3.1 piano terra: magazzino</p> <p>3.2 primo piano: ---</p> <p>3.3 secondo piano: ---</p> <p>3.4 terzo piano: ---</p> <p>3.5 sottotetto: ---</p>	<p><i>Utilizzi</i>  <i>R - residenza</i>  <i>U - uffici</i>  <i>N - negozi</i>  <i>C - edificio religioso</i></p>
<p>4. Caratteristiche degli spazi di pertinenza:</p> <p>4.1 tipologia dello spazio di pertinenza: cortile</p> <p>4.2 utilizzo dello spazio di pertinenza: parcheggio</p>	<p><i>Pertinenze/utilizzi</i>  <i>C - cortile</i>  <i>P - parcheggio</i>  <i>G - giardino</i>  <i>O - orto</i>  <i>T - tettoia</i>  <i>B - barchessa</i>  <i>D - deposito</i>  <i>AP - altre pertinenze</i></p>
<p>5. Vincoli:</p> <p>5.1 codice identificativo della Soprintendenza ai beni culturali:</p> <p>5.2 tipo di vincolo dato dalla Soprintendenza: ---</p> <p>5.3 altri vincoli:</p>	
NOTE: ---	



6. Fotografie edifici:

Estratto catastale con indicazione punti di scatto



Foto 1



Foto 2



Foto 3





7. Fotografie di particolari di rilievo:

Foto 4



Foto 5

**SEZIONE 8: PREVISIONI NORMATIVE**

8. Indicazioni normative:

8.1 Categoria di intervento prevista per il fabbricato: R3

8.2 Interventi specifici ammessi:

- Fronti da riqualificare unitariamente individuati con apposita grafia sulle tavole
- altro: Non è ammesso il cambio di destinazione d'uso

8.3 Prescrizioni particolari: si raccomanda l'utilizzo di materiali presenti nella tipologia locale evitando soluzioni che ne replichino l'aspetto

8.4 Categoria di intervento prevista per gli spazi di pertinenza: Rp2

8.5 Interventi specifici ammessi:

8.6 Prescrizioni particolari: si raccomanda di affrontare il tema architettonico e formale anche in chiave contemporanea mantenendo come filo conduttore gli schemi tipologici, i materiali e le cromie della tradizione locale

## SEZIONE 1: ANALISI DEL FABBRICATO

### 1. Caratteristiche identificative dell'edificio:

1.1 indirizzo e numero civico: via Stranfora, 28

1.2 frazione/località: Arco

1.3 comune catastale: Arco

1.4 foglio mappa: 14

1.5.1 particella: .158

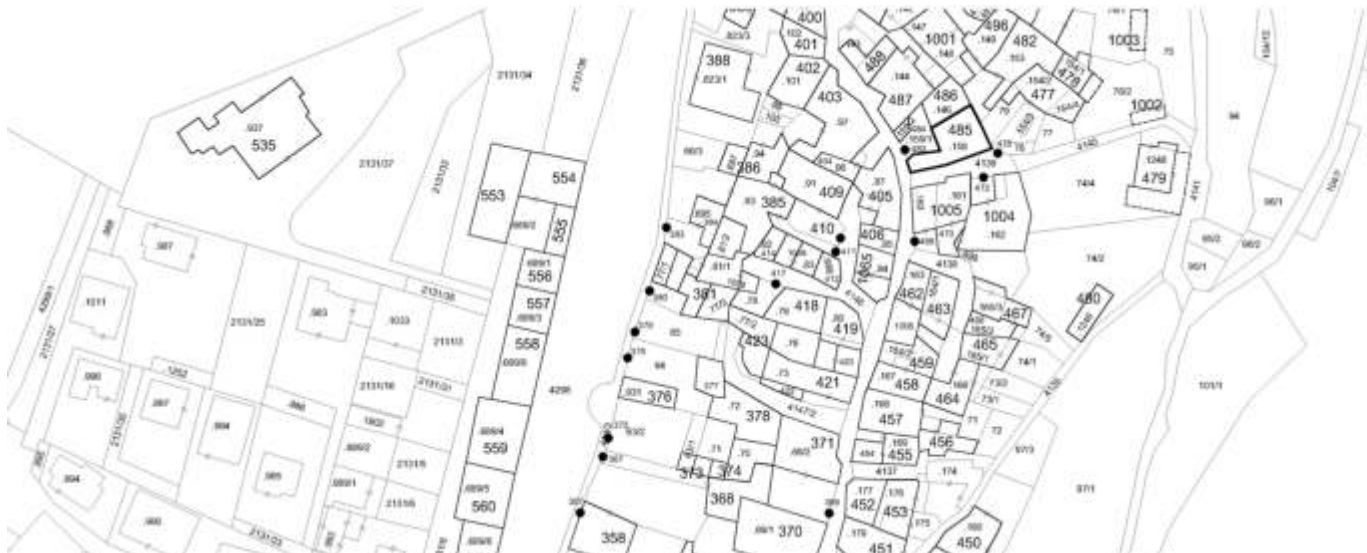
1.5.2 particelle aggregate:

1.6 data del rilievo: 8/1/2015

Estratto ortofoto



Estratto catastale



<p>2. Caratteristiche generali del fabbricato:</p> <p>2.1 numero piani fuori terra: 3</p> <p>2.2 numero piani semi/interrati: 0</p> <p>2.3 presenza di cornici: n. 1                      materiale: pietra</p> <p>2.4 presenza scale esterne: n. 0                      materiale: ---</p> <p>2.5 presenza elementi aggettanti: n. 2                      materiale: calcestruzzo</p> <p>2.6.0 materiale serramenti: vari</p> <p>2.6 tipologia elementi oscuranti: scuri                      materiale: legno</p> <p>2.7 materiale di finitura delle facciate: intonaco</p> <p>2.8 elementi decorativi in facciata: foro rilevante</p> <p>2.9 materiale di finitura della copertura/tetto: cotto</p> <p>2.10 finitura sottogronda: legno</p> <p>2.11 presenza elementi decorativi sottogronda e tetto: no</p> <p>2.12 stato di conservazione facciate: discreto</p> <p>2.13 stato di conservazione copertura/tetto: discreto</p>	<p><i>Materiali</i>  <i>P - pietra</i>  <i>I - intonaco</i>  <i>C - calcestruzzo</i>  <i>L - legno</i>  <i>F - ferro/acciaio</i></p> <p><i>Elementi decorativi</i>  <i>F - foro rilevante</i>  <i>CP - capitello</i>  <i>T - targhe commemorative</i>  <i>D - dipinti/affreschi</i>  <i>L - lesena</i>  <i>M - cornici marcapiano</i></p>
<p>3. Utilizzo dell'edificio:</p> <p>3.1 piano terra: residenza</p> <p>3.2 primo piano: residenza</p> <p>3.3 secondo piano: ---</p> <p>3.4 terzo piano: ---</p> <p>3.5 sottotetto: residenza</p>	<p><i>Utilizzi</i>  <i>R - residenza</i>  <i>U - uffici</i>  <i>N - negozi</i>  <i>C - edificio religioso</i></p>
<p>4. Caratteristiche degli spazi di pertinenza:</p> <p>4.1 tipologia dello spazio di pertinenza: cortile</p> <p>4.2 utilizzo dello spazio di pertinenza: parcheggio</p>	<p><i>Pertinenze/utilizzi</i>  <i>C - cortile</i>  <i>P - parcheggio</i>  <i>G - giardino</i>  <i>O - orto</i>  <i>T - tettoia</i>  <i>B - barchessa</i>  <i>D - deposito</i>  <i>AP - altre pertinenze</i></p>
<p>5. Vincoli:</p> <p>5.1 codice identificativo della Soprintendenza ai beni culturali:</p> <p>5.2 tipo di vincolo dato dalla Soprintendenza: ---</p> <p>5.3 altri vincoli:</p>	
<p>NOTE: 1- 2.6 finestre legno e ferro 2- 2.6 veneziane alluminio</p>	



6. Fotografie edifici:

Estratto catastale con indicazione punti di scatto



Foto 1



Foto 2



Foto 3





7. Fotografie di particolari di rilievo:

Foto 4



Foto 5



**SEZIONE 8: PREVISIONI NORMATIVE**

8. Indicazioni normative:

8.1 Categoria di intervento prevista per il fabbricato: R2

8.2 Interventi specifici ammessi:

- Fronti da riqualificare unitariamente individuati con apposita grafia sulle tavole

8.3 Prescrizioni particolari: si raccomanda l'utilizzo di materiali presenti nella tipologia locale evitando soluzioni che ne replichino l'aspetto

8.4 Categoria di intervento prevista per gli spazi di pertinenza: Rp2

8.5 Interventi specifici ammessi:

8.6 Prescrizioni particolari: si raccomanda di affrontare il tema architettonico e formale anche in chiave contemporanea mantenendo come filo conduttore gli schemi tipologici, i materiali e le cromie della tradizione locale

## SEZIONE 1: ANALISI DEL FABBRICATO

### 1. Caratteristiche identificative dell'edificio:

1.1 indirizzo e numero civico: via Stranfora, 30

1.2 frazione/località: Arco

1.3 comune catastale: Arco

1.4 foglio mappa: 14

1.5.1 particella: .146

1.5.2 particelle aggregate:

1.6 data del rilievo: 8/1/2015

Estratto ortofoto



Estratto catastale



<p>2. Caratteristiche generali del fabbricato:</p> <p>2.1 numero piani fuori terra: 4</p> <p>2.2 numero piani semi/interrati: 0</p> <p>2.3 presenza di cornici: n. 1            materiale: pietra</p> <p>2.4 presenza scale esterne: n. 0            materiale: ---</p> <p>2.5 presenza elementi aggettanti: n. 2            materiale: legno</p> <p>2.6.0 materiale serramenti: legno</p> <p>2.6 tipologia elementi oscuranti: scuri            materiale: legno</p> <p>2.7 materiale di finitura delle facciate: intonaco</p> <p>2.8 elementi decorativi in facciata: foro rilevante</p> <p>2.9 materiale di finitura della copertura/tetto: cotto</p> <p>2.10 finitura sottogronda: legno</p> <p>2.11 presenza elementi decorativi sottogronda e tetto: no</p> <p>2.12 stato di conservazione facciate: buono</p> <p>2.13 stato di conservazione copertura/tetto: buono</p>	<p><i>Materiali</i>  <i>P - pietra</i>  <i>I - intonaco</i>  <i>C - calcestruzzo</i>  <i>L - legno</i>  <i>F - ferro/acciaio</i></p> <p><i>Elementi decorativi</i>  <i>F - foro rilevante</i>  <i>CP - capitello</i>  <i>T - targhe commemorative</i>  <i>D - dipinti/affreschi</i>  <i>L - lesena</i>  <i>M - cornici marcapiano</i></p>
<p>3. Utilizzo dell'edificio:</p> <p>3.1 piano terra: residenza</p> <p>3.2 primo piano: residenza</p> <p>3.3 secondo piano: residenza</p> <p>3.4 terzo piano: ---</p> <p>3.5 sottotetto: residenza</p>	<p><i>Utilizzi</i>  <i>R - residenza</i>  <i>U - uffici</i>  <i>N - negozi</i>  <i>C - edificio religioso</i></p>
<p>4. Caratteristiche degli spazi di pertinenza:</p> <p>4.1 tipologia dello spazio di pertinenza: cortile</p> <p>4.2 utilizzo dello spazio di pertinenza: parcheggio</p>	<p><i>Pertinenze/utilizzi</i>  <i>C - cortile</i>  <i>P - parcheggio</i>  <i>G - giardino</i>  <i>O - orto</i>  <i>T - tettoia</i>  <i>B - barchessa</i>  <i>D - deposito</i>  <i>AP - altre pertinenze</i></p>
<p>5. Vincoli:</p> <p>5.1 codice identificativo della Soprintendenza ai beni culturali:</p> <p>5.2 tipo di vincolo dato dalla Soprintendenza: ---</p> <p>5.3 altri vincoli:</p>	
NOTE: ---	

6. Fotografie edifici:

Estratto catastale con indicazione punti di scatto



Foto 1



Foto 2



Foto 3



## 7. Fotografie di particolari di rilievo:

Foto 4



Foto 5

**SEZIONE 8: PREVISIONI NORMATIVE**

## 8. Indicazioni normative:

8.1 Categoria di intervento prevista per il fabbricato: R2

8.2 Interventi specifici ammessi:

8.3 Prescrizioni particolari: si raccomanda l'eventuale eliminazione, o modifica, delle superfetazioni prive di valore architettonico

8.4 Categoria di intervento prevista per gli spazi di pertinenza: Rp2

8.5 Interventi specifici ammessi:

8.6 Prescrizioni particolari: si raccomanda di affrontare il tema architettonico e formale anche in chiave contemporanea mantenendo come filo conduttore gli schemi tipologici, i materiali e le cromie della tradizione locale

## SEZIONE 1: ANALISI DEL FABBRICATO

### 1. Caratteristiche identificative dell'edificio:

1.1 indirizzo e numero civico: via Stranfora, 32

1.2 frazione/località: Arco

1.3 comune catastale: Arco

1.4 foglio mappa: 14

1.5.1 particella: .144

1.5.2 particelle aggregate:

1.6 data del rilievo: 8/1/2015

Estratto ortofoto



Estratto catastale



<p>2. Caratteristiche generali del fabbricato:</p> <p>2.1 numero piani fuori terra: 4</p> <p>2.2 numero piani semi/interrati: 0</p> <p>2.3 presenza di cornici: n. 1                      materiale: pietra</p> <p>2.4 presenza scale esterne: n. 1                      materiale: legno</p> <p>2.5 presenza elementi aggettanti: n. 1                      materiale: calcestruzzo</p> <p>2.6.0 materiale serramenti: legno</p> <p>2.6 tipologia elementi oscuranti: scuri                      materiale: legno</p> <p>2.7 materiale di finitura delle facciate: intonaco</p> <p>2.8 elementi decorativi in facciata: dipinti/affreschi</p> <p>2.9 materiale di finitura della copertura/tetto: cotto</p> <p>2.10 finitura sottogronda: legno</p> <p>2.11 presenza elementi decorativi sottogronda e tetto: no</p> <p>2.12 stato di conservazione facciate: discreto</p> <p>2.13 stato di conservazione copertura/tetto: sufficiente</p>	<p><i>Materiali</i>  <i>P - pietra</i>  <i>I - intonaco</i>  <i>C - calcestruzzo</i>  <i>L - legno</i>  <i>F - ferro/acciaio</i></p> <p><i>Elementi decorativi</i>  <i>F - foro rilevante</i>  <i>CP - capitello</i>  <i>T - targhe commemorative</i>  <i>D - dipinti/affreschi</i>  <i>L - lesena</i>  <i>M - cornici marcapiano</i></p>
<p>3. Utilizzo dell'edificio:</p> <p>3.1 piano terra: residenza</p> <p>3.2 primo piano: residenza</p> <p>3.3 secondo piano: residenza</p> <p>3.4 terzo piano: ---</p> <p>3.5 sottotetto: residenza</p>	<p><i>Utilizzi</i>  <i>R - residenza</i>  <i>U - uffici</i>  <i>N - negozi</i>  <i>C - edificio religioso</i></p>
<p>4. Caratteristiche degli spazi di pertinenza:</p> <p>4.1 tipologia dello spazio di pertinenza: ---</p> <p>4.2 utilizzo dello spazio di pertinenza: ---</p>	<p><i>Pertinenze/utilizzi</i>  <i>C - cortile</i>  <i>P - parcheggio</i>  <i>G - giardino</i>  <i>O - orto</i>  <i>T - tettoia</i>  <i>B - barchessa</i>  <i>D - deposito</i>  <i>AP - altre pertinenze</i></p>
<p>5. Vincoli:</p> <p>5.1 codice identificativo della Soprintendenza ai beni culturali:</p> <p>5.2 tipo di vincolo dato dalla Soprintendenza: ---</p> <p>5.3 altri vincoli:</p>	
NOTE: 1- 2.8 foro rilevante e capitello	

6. Fotografie edifici:

Estratto catastale con indicazione punti di scatto



Foto 1



Foto 2



Foto 3





7. Fotografie di particolari di rilievo:

Foto 4



Foto 5



**SEZIONE 8: PREVISIONI NORMATIVE**

8. Indicazioni normative:

8.1 Categoria di intervento prevista per il fabbricato: R2

8.2 Interventi specifici ammessi:

- Fronti da riqualificare unitariamente individuati con apposita grafia sulle tavole

8.3 Prescrizioni particolari: si raccomanda l'utilizzo di materiali presenti nella tipologia locale evitando soluzioni che ne replichino l'aspetto

8.4 Categoria di intervento prevista per gli spazi di pertinenza: Rp3

8.5 Interventi specifici ammessi:

8.6 Prescrizioni particolari: si raccomanda di affrontare il tema architettonico e formale anche in chiave contemporanea mantenendo come filo conduttore gli schemi tipologici, i materiali e le cromie della tradizione locale

## SEZIONE 1: ANALISI DEL FABBRICATO

### 1. Caratteristiche identificative dell'edificio:

1.1 indirizzo e numero civico: via Stranfora, 34

1.2 frazione/località: Arco

1.3 comune catastale: Arco

1.4 foglio mappa: 14

1.5.1 particella: .143

1.5.2 particelle aggregate:

1.6 data del rilievo: 8/1/2015

Estratto ortofoto



Estratto catastale



<p>2. Caratteristiche generali del fabbricato:</p> <p>2.1 numero piani fuori terra: 4</p> <p>2.2 numero piani semi/interrati: 0</p> <p>2.3 presenza di cornici: n. 1            materiale: pietra</p> <p>2.4 presenza scale esterne: n. 1            materiale: calcestruzzo</p> <p>2.5 presenza elementi aggettanti: n. 1            materiale: legno</p> <p>2.6.0 materiale serramenti: legno</p> <p>2.6 tipologia elementi oscuranti: scuri            materiale: legno</p> <p>2.7 materiale di finitura delle facciate: intonaco</p> <p>2.8 elementi decorativi in facciata: foro rilevante</p> <p>2.9 materiale di finitura della copertura/tetto: cotto</p> <p>2.10 finitura sottogronda: legno</p> <p>2.11 presenza elementi decorativi sottogronda e tetto: no</p> <p>2.12 stato di conservazione facciate: ottimo</p> <p>2.13 stato di conservazione copertura/tetto: ottimo</p>	<p><i>Materiali</i>  <i>P - pietra</i>  <i>I - intonaco</i>  <i>C - calcestruzzo</i>  <i>L - legno</i>  <i>F - ferro/acciaio</i></p> <p><i>Elementi decorativi</i>  <i>F - foro rilevante</i>  <i>CP - capitello</i>  <i>T - targhe commemorative</i>  <i>D - dipinti/affreschi</i>  <i>L - lesena</i>  <i>M - cornici marcapiano</i></p>
<p>3. Utilizzo dell'edificio:</p> <p>3.1 piano terra: residenza</p> <p>3.2 primo piano: residenza</p> <p>3.3 secondo piano: residenza</p> <p>3.4 terzo piano: ---</p> <p>3.5 sottotetto: residenza</p>	<p><i>Utilizzi</i>  <i>R - residenza</i>  <i>U - uffici</i>  <i>N - negozi</i>  <i>C - edificio religioso</i></p>
<p>4. Caratteristiche degli spazi di pertinenza:</p> <p>4.1 tipologia dello spazio di pertinenza: cortile</p> <p>4.2 utilizzo dello spazio di pertinenza: cortile</p>	<p><i>Pertinenze/utilizzi</i>  <i>C - cortile</i>  <i>P - parcheggio</i>  <i>G - giardino</i>  <i>O - orto</i>  <i>T - tettoia</i>  <i>B - barchessa</i>  <i>D - deposito</i>  <i>AP - altre pertinenze</i></p>
<p>5. Vincoli:</p> <p>5.1 codice identificativo della Soprintendenza ai beni culturali:</p> <p>5.2 tipo di vincolo dato dalla Soprintendenza: ---</p> <p>5.3 altri vincoli:</p>	
NOTE: 1- 2.1 parte edificio su 2 livelli	



6. Fotografie edifici:

Estratto catastale con indicazione punti di scatto



Foto 1



Foto 2



Foto 3





7. Fotografie di particolari di rilievo:

Foto 4



Foto 5



**SEZIONE 8: PREVISIONI NORMATIVE**

8. Indicazioni normative:

8.1 Categoria di intervento prevista per il fabbricato: R2

8.2 Interventi specifici ammessi:

- Fronti da riqualificare unitariamente individuati con apposita grafia sulle tavole

8.3 Prescrizioni particolari: si raccomanda l'eventuale eliminazione, o modifica, delle superfetazioni prive di valore architettonico

8.4 Categoria di intervento prevista per gli spazi di pertinenza: Rp2

8.5 Interventi specifici ammessi:

8.6 Prescrizioni particolari: si raccomanda di affrontare il tema architettonico e formale anche in chiave contemporanea mantenendo come filo conduttore gli schemi tipologici, i materiali e le cromie della tradizione locale



<p>2. Caratteristiche generali del fabbricato:</p> <p>2.1 numero piani fuori terra: 1</p> <p>2.2 numero piani semi/interrati: 0</p> <p>2.3 presenza di cornici: n. 1            materiale: pietra</p> <p>2.4 presenza scale esterne: n. 0            materiale: ---</p> <p>2.5 presenza elementi aggettanti: n. 0            materiale: ---</p> <p>2.6.0 materiale serramenti: ---</p> <p>2.6 tipologia elementi oscuranti: no            materiale: ---</p> <p>2.7 materiale di finitura delle facciate: pietra</p> <p>2.8 elementi decorativi in facciata: ---</p> <p>2.9 materiale di finitura della copertura/tetto: ---</p> <p>2.10 finitura sottogronda: pietra</p> <p>2.11 presenza elementi decorativi sottogronda e tetto: modanatura</p> <p>2.12 stato di conservazione facciate: ottimo</p> <p>2.13 stato di conservazione copertura/tetto: ottimo</p>	<p><i>Materiali</i>  <i>P - pietra</i>  <i>I - intonaco</i>  <i>C - calcestruzzo</i>  <i>L - legno</i>  <i>F - ferro/acciaio</i></p> <p><i>Elementi decorativi</i>  <i>F - foro rilevante</i>  <i>CP - capitello</i>  <i>T - targhe commemorative</i>  <i>D - dipinti/affreschi</i>  <i>L - lesena</i>  <i>M - cornici marcapiano</i></p>
<p>3. Utilizzo dell'edificio:</p> <p>3.1 piano terra: altro</p> <p>3.2 primo piano: ---</p> <p>3.3 secondo piano: ---</p> <p>3.4 terzo piano: ---</p> <p>3.5 sottotetto: ---</p>	<p><i>Utilizzi</i>  <i>R - residenza</i>  <i>U - uffici</i>  <i>N - negozi</i>  <i>C - edificio religioso</i></p>
<p>4. Caratteristiche degli spazi di pertinenza:</p> <p>4.1 tipologia dello spazio di pertinenza: cortile</p> <p>4.2 utilizzo dello spazio di pertinenza: cortile</p>	<p><i>Pertinenze/utilizzi</i>  <i>C - cortile</i>  <i>P - parcheggio</i>  <i>G - giardino</i>  <i>O - orto</i>  <i>T - tettoia</i>  <i>B - barchessa</i>  <i>D - deposito</i>  <i>AP - altre pertinenze</i></p>
<p>5. Vincoli:</p> <p>5.1 codice identificativo della Soprintendenza ai beni culturali: 006.0052</p> <p>5.2 tipo di vincolo dato dalla Soprintendenza: ex art. 5 riconosciuti di interesse</p> <p>5.3 altri vincoli:</p>	
NOTE: 1- 3.1 fontana pietra	



6. Fotografie edifici:

Estratto catastale con indicazione punti di scatto



Foto 1



Foto 2



Foto 3





7. Fotografie di particolari di rilievo:

Foto 4



Foto 5



**SEZIONE 8: PREVISIONI NORMATIVE**

8. Indicazioni normative:

8.1 Categoria di intervento prevista per il fabbricato: R2

8.2 Interventi specifici ammessi:

8.3 Prescrizioni particolari: si raccomanda l'eventuale eliminazione, o modifica, delle superfetazioni prive di valore architettonico

8.4 Categoria di intervento prevista per gli spazi di pertinenza: Rp2

8.5 Interventi specifici ammessi:

8.6 Prescrizioni particolari: si raccomanda di affrontare il tema architettonico e formale anche in chiave contemporanea mantenendo come filo conduttore gli schemi tipologici, i materiali e le cromie della tradizione locale

**SEZIONE 1: ANALISI DEL FABBRICATO****1. Caratteristiche identificative dell'edificio:**

1.1 indirizzo e numero civico: via Stranfora, 38

1.2 frazione/località: Arco

1.3 comune catastale: Arco

1.4 foglio mappa: 14

1.5.1 particella: .141

1.5.2 particelle aggregate:

1.6 data del rilievo: 8/1/2015

Estratto ortofoto



Estratto catastale



<p>2. Caratteristiche generali del fabbricato:</p> <p>2.1 numero piani fuori terra: 1</p> <p>2.2 numero piani semi/interrati: 0</p> <p>2.3 presenza di cornici: n. 1            materiale: pietra</p> <p>2.4 presenza scale esterne: n. 0            materiale: ---</p> <p>2.5 presenza elementi aggettanti: n. 0            materiale: ---</p> <p>2.6.0 materiale serramenti: legno</p> <p>2.6 tipologia elementi oscuranti: no            materiale: ---</p> <p>2.7 materiale di finitura delle facciate: intonaco</p> <p>2.8 elementi decorativi in facciata: foro rilevante</p> <p>2.9 materiale di finitura della copertura/tetto: ---</p> <p>2.10 finitura sottogronda: calcestruzzo</p> <p>2.11 presenza elementi decorativi sottogronda e tetto: no</p> <p>2.12 stato di conservazione facciate: buono</p> <p>2.13 stato di conservazione copertura/tetto: discreto</p>	<p><i>Materiali</i>  <i>P - pietra</i>  <i>I - intonaco</i>  <i>C - calcestruzzo</i>  <i>L - legno</i>  <i>F - ferro/acciaio</i></p> <p><i>Elementi decorativi</i>  <i>F - foro rilevante</i>  <i>CP - capitello</i>  <i>T - targhe commemorative</i>  <i>D - dipinti/affreschi</i>  <i>L - lesena</i>  <i>M - cornici marcapiano</i></p>
<p>3. Utilizzo dell'edificio:</p> <p>3.1 piano terra: altro</p> <p>3.2 primo piano: ---</p> <p>3.3 secondo piano: ---</p> <p>3.4 terzo piano: ---</p> <p>3.5 sottotetto: ---</p>	<p><i>Utilizzi</i>  <i>R - residenza</i>  <i>U - uffici</i>  <i>N - negozi</i>  <i>C - edificio religioso</i></p>
<p>4. Caratteristiche degli spazi di pertinenza:</p> <p>4.1 tipologia dello spazio di pertinenza: cortile</p> <p>4.2 utilizzo dello spazio di pertinenza: tettoia</p>	<p><i>Pertinenze/utilizzi</i>  <i>C - cortile</i>  <i>P - parcheggio</i>  <i>G - giardino</i>  <i>O - orto</i>  <i>T - tettoia</i>  <i>B - barchessa</i>  <i>D - deposito</i>  <i>AP - altre pertinenze</i></p>
<p>5. Vincoli:</p> <p>5.1 codice identificativo della Soprintendenza ai beni culturali:</p> <p>5.2 tipo di vincolo dato dalla Soprintendenza: ---</p> <p>5.3 altri vincoli:</p>	
NOTE: 1- 3.1 portale	



6. Fotografie edifici:

Estratto catastale con indicazione punti di scatto

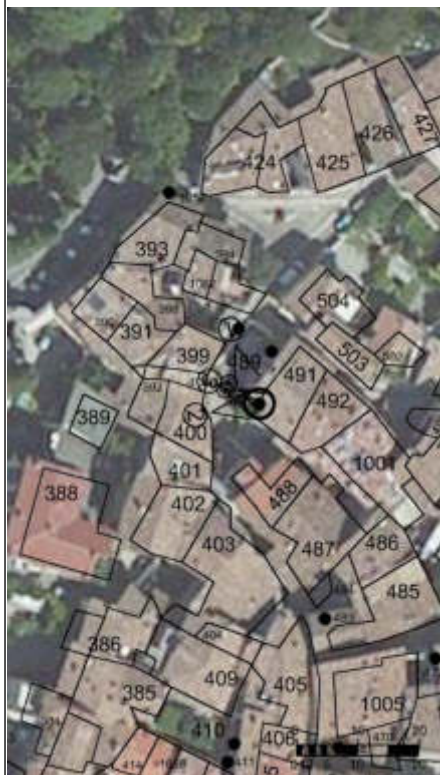


Foto 1



Foto 2



Foto 3





7. Fotografie di particolari di rilievo:

Foto 4



Foto 5



**SEZIONE 8: PREVISIONI NORMATIVE**

8. Indicazioni normative:

8.1 Categoria di intervento prevista per il fabbricato: R2

8.2 Interventi specifici ammessi:

- Fronti che costituiscono valore di insieme individuati con apposita grafia sulle tavole

8.3 Prescrizioni particolari: si raccomanda l'utilizzo di materiali presenti nella tipologia locale evitando soluzioni che ne replichino l'aspetto

8.4 Categoria di intervento prevista per gli spazi di pertinenza: Rp3

8.5 Interventi specifici ammessi:

8.6 Prescrizioni particolari: si raccomanda di affrontare il tema architettonico e formale anche in chiave contemporanea mantenendo come filo conduttore gli schemi tipologici, i materiali e le cromie della tradizione locale

## SEZIONE 1: ANALISI DEL FABBRICATO

### 1. Caratteristiche identificative dell'edificio:

- 1.1 indirizzo e numero civico: via Stranfora, 38
- 1.2 frazione/località: Arco
- 1.3 comune catastale: Arco
- 1.4 foglio mappa: 14
- 1.5.1 particella: .141
- 1.5.2 particelle aggregate:
- 1.6 data del rilievo: 8/1/2015

Estratto ortofoto



Estratto catastale



<p>2. Caratteristiche generali del fabbricato:</p> <p>2.1 numero piani fuori terra: 4</p> <p>2.2 numero piani semi/interrati: 0</p> <p>2.3 presenza di cornici: n. 1            materiale: pietra</p> <p>2.4 presenza scale esterne: n. 3            materiale: calcestruzzo</p> <p>2.5 presenza elementi aggettanti: n. 3            materiale: calcestruzzo</p> <p>2.6.0 materiale serramenti: legno</p> <p>2.6 tipologia elementi oscuranti: scuri            materiale: legno</p> <p>2.7 materiale di finitura delle facciate: pietra</p> <p>2.8 elementi decorativi in facciata: capitello</p> <p>2.9 materiale di finitura della copertura/tetto: cotto</p> <p>2.10 finitura sottogronda: legno</p> <p>2.11 presenza elementi decorativi sottogronda e tetto: no</p> <p>2.12 stato di conservazione facciate: discreto</p> <p>2.13 stato di conservazione copertura/tetto: sufficiente</p>	<p><i>Materiali</i>  <i>P - pietra</i>  <i>I - intonaco</i>  <i>C - calcestruzzo</i>  <i>L - legno</i>  <i>F - ferro/acciaio</i></p> <p><i>Elementi decorativi</i>  <i>F - foro rilevante</i>  <i>CP - capitello</i>  <i>T - targhe commemorative</i>  <i>D - dipinti/affreschi</i>  <i>L - lesena</i>  <i>M - cornici marcapiano</i></p>
<p>3. Utilizzo dell'edificio:</p> <p>3.1 piano terra: residenza</p> <p>3.2 primo piano: residenza</p> <p>3.3 secondo piano: residenza</p> <p>3.4 terzo piano: ---</p> <p>3.5 sottotetto: residenza</p>	<p><i>Utilizzi</i>  <i>R - residenza</i>  <i>U - uffici</i>  <i>N - negozi</i>  <i>C - edificio religioso</i></p>
<p>4. Caratteristiche degli spazi di pertinenza:</p> <p>4.1 tipologia dello spazio di pertinenza: cortile</p> <p>4.2 utilizzo dello spazio di pertinenza: cortile</p>	<p><i>Pertinenze/utilizzi</i>  <i>C - cortile</i>  <i>P - parcheggio</i>  <i>G - giardino</i>  <i>O - orto</i>  <i>T - tettoia</i>  <i>B - barchessa</i>  <i>D - deposito</i>  <i>AP - altre pertinenze</i></p>
<p>5. Vincoli:</p> <p>5.1 codice identificativo della Soprintendenza ai beni culturali:</p> <p>5.2 tipo di vincolo dato dalla Soprintendenza: ---</p> <p>5.3 altri vincoli:</p>	
NOTE: 1- 2.7 finitura intonaco	



6. Fotografie edifici:

Estratto catastale con indicazione punti di scatto



Foto 1



Foto 2



Foto 3





7. Fotografie di particolari di rilievo:

Foto 4



Foto 5



**SEZIONE 8: PREVISIONI NORMATIVE**

8. Indicazioni normative:

8.1 Categoria di intervento prevista per il fabbricato: R2

8.2 Interventi specifici ammessi:

- Fronti da riqualificare unitariamente individuati con apposita grafia sulle tavole

8.3 Prescrizioni particolari: si raccomanda l'utilizzo di materiali presenti nella tipologia locale evitando soluzioni che ne replichino l'aspetto

8.4 Categoria di intervento prevista per gli spazi di pertinenza: Rp3

8.5 Interventi specifici ammessi:

8.6 Prescrizioni particolari: si raccomanda di affrontare il tema architettonico e formale anche in chiave contemporanea mantenendo come filo conduttore gli schemi tipologici, i materiali e le cromie della tradizione locale

**SEZIONE 1: ANALISI DEL FABBRICATO****1. Caratteristiche identificative dell'edificio:**

1.1 indirizzo e numero civico: vicolo Alto, 9

1.2 frazione/località: Arco

1.3 comune catastale: Arco

1.4 foglio mappa: 14

1.5.1 particella: .142

1.5.2 particelle aggregate:

1.6 data del rilievo: 8/1/2015

Estratto ortofoto



Estratto catastale



<p>2. Caratteristiche generali del fabbricato:</p> <p>2.1 numero piani fuori terra: 3</p> <p>2.2 numero piani semi/interrati: 1</p> <p>2.3 presenza di cornici: n. 1            materiale: pietra</p> <p>2.4 presenza scale esterne: n. 2            materiale: calcestruzzo</p> <p>2.5 presenza elementi aggettanti: n. 2            materiale: calcestruzzo</p> <p>2.6.0 materiale serramenti: legno</p> <p>2.6 tipologia elementi oscuranti: scuri            materiale: legno</p> <p>2.7 materiale di finitura delle facciate: pietra</p> <p>2.8 elementi decorativi in facciata: ---</p> <p>2.9 materiale di finitura della copertura/tetto: cotto</p> <p>2.10 finitura sottogronda: legno</p> <p>2.11 presenza elementi decorativi sottogronda e tetto: no</p> <p>2.12 stato di conservazione facciate: discreto</p> <p>2.13 stato di conservazione copertura/tetto: buono</p>	<p><i>Materiali</i>  <i>P - pietra</i>  <i>I - intonaco</i>  <i>C - calcestruzzo</i>  <i>L - legno</i>  <i>F - ferro/acciaio</i></p> <p><i>Elementi decorativi</i>  <i>F - foro rilevante</i>  <i>CP - capitello</i>  <i>T - targhe commemorative</i>  <i>D - dipinti/affreschi</i>  <i>L - lesena</i>  <i>M - cornici marcapiano</i></p>
<p>3. Utilizzo dell'edificio:</p> <p>3.1 piano terra: residenza</p> <p>3.2 primo piano: residenza</p> <p>3.3 secondo piano: ---</p> <p>3.4 terzo piano: ---</p> <p>3.5 sottotetto: residenza</p>	<p><i>Utilizzi</i>  <i>R - residenza</i>  <i>U - uffici</i>  <i>N - negozi</i>  <i>C - edificio religioso</i></p>
<p>4. Caratteristiche degli spazi di pertinenza:</p> <p>4.1 tipologia dello spazio di pertinenza: cortile</p> <p>4.2 utilizzo dello spazio di pertinenza: cortile</p>	<p><i>Pertinenze/utilizzi</i>  <i>C - cortile</i>  <i>P - parcheggio</i>  <i>G - giardino</i>  <i>O - orto</i>  <i>T - tettoia</i>  <i>B - barchessa</i>  <i>D - deposito</i>  <i>AP - altre pertinenze</i></p>
<p>5. Vincoli:</p> <p>5.1 codice identificativo della Soprintendenza ai beni culturali:</p> <p>5.2 tipo di vincolo dato dalla Soprintendenza: ---</p> <p>5.3 altri vincoli:</p>	
<p>NOTE: 1- 2.4 scale pietra 2- 2.6 veneziane alluminio 3- 2.7 finitura pietra</p>	



6. Fotografie edifici:

Estratto catastale con indicazione punti di scatto



Foto 1



Foto 2



Foto 3





7. Fotografie di particolari di rilievo:

Foto 4



Foto 5



**SEZIONE 8: PREVISIONI NORMATIVE**

8. Indicazioni normative:

8.1 Categoria di intervento prevista per il fabbricato: R2

8.2 Interventi specifici ammessi:

- Fronti da riqualificare unitariamente individuati con apposita grafia sulle tavole

8.3 Prescrizioni particolari: si raccomanda l'utilizzo di materiali presenti nella tipologia locale evitando soluzioni che ne replichino l'aspetto

8.4 Categoria di intervento prevista per gli spazi di pertinenza: Rp3

8.5 Interventi specifici ammessi:

8.6 Prescrizioni particolari: si raccomanda di affrontare il tema architettonico e formale anche in chiave contemporanea mantenendo come filo conduttore gli schemi tipologici, i materiali e le cromie della tradizione locale

## SEZIONE 1: ANALISI DEL FABBRICATO

### 1. Caratteristiche identificative dell'edificio:

1.1 indirizzo e numero civico: vicolo Alto, 6

1.2 frazione/località: Arco

1.3 comune catastale: Arco

1.4 foglio mappa: 14

1.5.1 particella: .149

1.5.2 particelle aggregate:

1.6 data del rilievo: 8/1/2015

Estratto ortofoto



Estratto catastale



<p>2. Caratteristiche generali del fabbricato:</p> <p>2.1 numero piani fuori terra: 4</p> <p>2.2 numero piani semi/interrati: 0</p> <p>2.3 presenza di cornici: n. 1            materiale: pietra</p> <p>2.4 presenza scale esterne: n. 0            materiale: ---</p> <p>2.5 presenza elementi aggettanti: n. 1            materiale: legno</p> <p>2.6.0 materiale serramenti: legno</p> <p>2.6 tipologia elementi oscuranti: scuri            materiale: legno</p> <p>2.7 materiale di finitura delle facciate: intonaco</p> <p>2.8 elementi decorativi in facciata: foro rilevante</p> <p>2.9 materiale di finitura della copertura/tetto: cotto</p> <p>2.10 finitura sottogronda: legno</p> <p>2.11 presenza elementi decorativi sottogronda e tetto: no</p> <p>2.12 stato di conservazione facciate: discreto</p> <p>2.13 stato di conservazione copertura/tetto: discreto</p>	<p><i>Materiali</i>  <i>P - pietra</i>  <i>I - intonaco</i>  <i>C - calcestruzzo</i>  <i>L - legno</i>  <i>F - ferro/acciaio</i></p> <p><i>Elementi decorativi</i>  <i>F - foro rilevante</i>  <i>CP - capitello</i>  <i>T - targhe commemorative</i>  <i>D - dipinti/affreschi</i>  <i>L - lesena</i>  <i>M - cornici marcapiano</i></p>
<p>3. Utilizzo dell'edificio:</p> <p>3.1 piano terra: residenza</p> <p>3.2 primo piano: residenza</p> <p>3.3 secondo piano: residenza</p> <p>3.4 terzo piano: ---</p> <p>3.5 sottotetto: residenza</p>	<p><i>Utilizzi</i>  <i>R - residenza</i>  <i>U - uffici</i>  <i>N - negozi</i>  <i>C - edificio religioso</i></p>
<p>4. Caratteristiche degli spazi di pertinenza:</p> <p>4.1 tipologia dello spazio di pertinenza: cortile</p> <p>4.2 utilizzo dello spazio di pertinenza: cortile</p>	<p><i>Pertinenze/utilizzi</i>  <i>C - cortile</i>  <i>P - parcheggio</i>  <i>G - giardino</i>  <i>O - orto</i>  <i>T - tettoia</i>  <i>B - barchessa</i>  <i>D - deposito</i>  <i>AP - altre pertinenze</i></p>
<p>5. Vincoli:</p> <p>5.1 codice identificativo della Soprintendenza ai beni culturali:</p> <p>5.2 tipo di vincolo dato dalla Soprintendenza: ---</p> <p>5.3 altri vincoli:</p>	
NOTE: 1- 2.6 tapparelle PVC	



6. Fotografie edifici:

Estratto catastale con indicazione punti di scatto



Foto 1



Foto 2



Foto 3





7. Fotografie di particolari di rilievo:

Foto 4



Foto 5



**SEZIONE 8: PREVISIONI NORMATIVE**

8. Indicazioni normative:

8.1 Categoria di intervento prevista per il fabbricato: R2

8.2 Interventi specifici ammessi:

- Fronti da riqualificare unitariamente individuati con apposita grafia sulle tavole

8.3 Prescrizioni particolari: si raccomanda l'utilizzo di materiali presenti nella tipologia locale evitando soluzioni che ne replichino l'aspetto

8.4 Categoria di intervento prevista per gli spazi di pertinenza: Rp2

8.5 Interventi specifici ammessi:

8.6 Prescrizioni particolari: si raccomanda di affrontare il tema architettonico e formale anche in chiave contemporanea mantenendo come filo conduttore gli schemi tipologici, i materiali e le cromie della tradizione locale

## SEZIONE 1: ANALISI DEL FABBRICATO

### 1. Caratteristiche identificative dell'edificio:

- 1.1 indirizzo e numero civico: vicolo Alto
- 1.2 frazione/località: Arco
- 1.3 comune catastale: Arco
- 1.4 foglio mappa: 14
- 1.5.1 particella: .149
- 1.5.2 particelle aggregate: 4142/2
- 1.6 data del rilievo: 8/1/2015

Estratto ortofoto



<p>2. Caratteristiche generali del fabbricato:</p> <p>2.1 numero piani fuori terra: 1</p> <p>2.2 numero piani semi/interrati: 0</p> <p>2.3 presenza di cornici: n. 0            materiale: ---</p> <p>2.4 presenza scale esterne: n. 0            materiale: ---</p> <p>2.5 presenza elementi aggettanti: n. 0            materiale: ---</p> <p>2.6.0 materiale serramenti: ---</p> <p>2.6 tipologia elementi oscuranti: no            materiale: ---</p> <p>2.7 materiale di finitura delle facciate: intonaco</p> <p>2.8 elementi decorativi in facciata: ---</p> <p>2.9 materiale di finitura della copertura/tetto: ---</p> <p>2.10 finitura sottogronda: calcestruzzo</p> <p>2.11 presenza elementi decorativi sottogronda e tetto: no</p> <p>2.12 stato di conservazione facciate: sufficiente</p> <p>2.13 stato di conservazione copertura/tetto: sufficiente</p>	<p><i>Materiali</i>  <i>P - pietra</i>  <i>I - intonaco</i>  <i>C - calcestruzzo</i>  <i>L - legno</i>  <i>F - ferro/acciaio</i></p> <p><i>Elementi decorativi</i>  <i>F - foro rilevante</i>  <i>CP - capitello</i>  <i>T - targhe commemorative</i>  <i>D - dipinti/affreschi</i>  <i>L - lesena</i>  <i>M - cornici marcapiano</i></p>
<p>3. Utilizzo dell'edificio:</p> <p>3.1 piano terra: magazzino</p> <p>3.2 primo piano: ---</p> <p>3.3 secondo piano: ---</p> <p>3.4 terzo piano: ---</p> <p>3.5 sottotetto: ---</p>	<p><i>Utilizzi</i>  <i>R - residenza</i>  <i>U - uffici</i>  <i>N - negozi</i>  <i>C - edificio religioso</i></p>
<p>4. Caratteristiche degli spazi di pertinenza:</p> <p>4.1 tipologia dello spazio di pertinenza: tettoia</p> <p>4.2 utilizzo dello spazio di pertinenza: ---</p>	<p><i>Pertinenze/utilizzi</i>  <i>C - cortile</i>  <i>P - parcheggio</i>  <i>G - giardino</i>  <i>O - orto</i>  <i>T - tettoia</i>  <i>B - barchessa</i>  <i>D - deposito</i>  <i>AP - altre pertinenze</i></p>
<p>5. Vincoli:</p> <p>5.1 codice identificativo della Soprintendenza ai beni culturali:</p> <p>5.2 tipo di vincolo dato dalla Soprintendenza: ---</p> <p>5.3 altri vincoli:</p>	
NOTE: ---	



## 6. Fotografie edifici:

Estratto catastale con indicazione punti di scatto



Foto 1



Foto 2



Foto 3





7. Fotografie di particolari di rilievo:

Foto 4



Foto 5



**SEZIONE 8: PREVISIONI NORMATIVE**

8. Indicazioni normative:

8.1 Categoria di intervento prevista per il fabbricato: R3

8.2 Interventi specifici ammessi:

- Fronti che costituiscono valore di insieme individuati con apposita grafia sulle tavole
- altro: Non è ammesso il cambio di destinazione d'uso

8.3 Prescrizioni particolari: si raccomanda l'utilizzo di materiali presenti nella tipologia locale evitando soluzioni che ne replichino l'aspetto

8.4 Categoria di intervento prevista per gli spazi di pertinenza: Rp3

8.5 Interventi specifici ammessi:

8.6 Prescrizioni particolari: si raccomanda di affrontare il tema architettonico e formale anche in chiave contemporanea mantenendo come filo conduttore gli schemi tipologici, i materiali e le cromie della tradizione locale

## SEZIONE 1: ANALISI DEL FABBRICATO

### 1. Caratteristiche identificative dell'edificio:

1.1 indirizzo e numero civico: vicolo Alto, 5

1.2 frazione/località: Arco

1.3 comune catastale: Arco

1.4 foglio mappa: 14

1.5.1 particella: .137

1.5.2 particelle aggregate:

1.6 data del rilievo: 8/1/2015

Estratto ortofoto



Estratto catastale



<p>2. Caratteristiche generali del fabbricato:</p> <p>2.1 numero piani fuori terra: 1</p> <p>2.2 numero piani semi/interrati: 0</p> <p>2.3 presenza di cornici: n. 1            materiale: pietra</p> <p>2.4 presenza scale esterne: n. 0            materiale: ---</p> <p>2.5 presenza elementi aggettanti: n. 0            materiale: ---</p> <p>2.6.0 materiale serramenti: legno</p> <p>2.6 tipologia elementi oscuranti: no            materiale: ---</p> <p>2.7 materiale di finitura delle facciate: intonaco</p> <p>2.8 elementi decorativi in facciata: foro rilevante</p> <p>2.9 materiale di finitura della copertura/tetto: ---</p> <p>2.10 finitura sottogronda: pietra</p> <p>2.11 presenza elementi decorativi sottogronda e tetto: no</p> <p>2.12 stato di conservazione facciate: buono</p> <p>2.13 stato di conservazione copertura/tetto: discreto</p>	<p><i>Materiali</i>  <i>P - pietra</i>  <i>I - intonaco</i>  <i>C - calcestruzzo</i>  <i>L - legno</i>  <i>F - ferro/acciaio</i></p> <p><i>Elementi decorativi</i>  <i>F - foro rilevante</i>  <i>CP - capitello</i>  <i>T - targhe commemorative</i>  <i>D - dipinti/affreschi</i>  <i>L - lesena</i>  <i>M - cornici marcapiano</i></p>
<p>3. Utilizzo dell'edificio:</p> <p>3.1 piano terra: ---</p> <p>3.2 primo piano: ---</p> <p>3.3 secondo piano: ---</p> <p>3.4 terzo piano: ---</p> <p>3.5 sottotetto: ---</p>	<p><i>Utilizzi</i>  <i>R - residenza</i>  <i>U - uffici</i>  <i>N - negozi</i>  <i>C - edificio religioso</i></p>
<p>4. Caratteristiche degli spazi di pertinenza:</p> <p>4.1 tipologia dello spazio di pertinenza: cortile</p> <p>4.2 utilizzo dello spazio di pertinenza: cortile</p>	<p><i>Pertinenze/utilizzi</i>  <i>C - cortile</i>  <i>P - parcheggio</i>  <i>G - giardino</i>  <i>O - orto</i>  <i>T - tettoia</i>  <i>B - barchessa</i>  <i>D - deposito</i>  <i>AP - altre pertinenze</i></p>
<p>5. Vincoli:</p> <p>5.1 codice identificativo della Soprintendenza ai beni culturali:</p> <p>5.2 tipo di vincolo dato dalla Soprintendenza: ---</p> <p>5.3 altri vincoli:</p>	
NOTE: 1- 3.1 portale	



6. Fotografie edifici:

Estratto catastale con indicazione punti di scatto



Foto 1



Foto 2



Foto 3





7. Fotografie di particolari di rilievo:

Foto 4



Foto 5



**SEZIONE 8: PREVISIONI NORMATIVE**

8. Indicazioni normative:

8.1 Categoria di intervento prevista per il fabbricato: R2

8.2 Interventi specifici ammessi:

8.3 Prescrizioni particolari: si raccomanda l'utilizzo di materiali presenti nella tipologia locale evitando soluzioni che ne replichino l'aspetto

8.4 Categoria di intervento prevista per gli spazi di pertinenza: Rp2

8.5 Interventi specifici ammessi:

8.6 Prescrizioni particolari: si raccomanda di affrontare il tema architettonico e formale anche in chiave contemporanea mantenendo come filo conduttore gli schemi tipologici, i materiali e le cromie della tradizione locale

## SEZIONE 1: ANALISI DEL FABBRICATO

### 1. Caratteristiche identificative dell'edificio:

1.1 indirizzo e numero civico: vicolo Alto

1.2 frazione/località: Arco

1.3 comune catastale: Arco

1.4 foglio mappa: 14

1.5.1 particella: .137

1.5.2 particelle aggregate:

1.6 data del rilievo: 8/1/2015

Estratto ortofoto



Estratto catastale



<p>2. Caratteristiche generali del fabbricato:</p> <p>2.1 numero piani fuori terra: 4</p> <p>2.2 numero piani semi/interrati: 0</p> <p>2.3 presenza di cornici: n. 1            materiale: pietra</p> <p>2.4 presenza scale esterne: n. 1            materiale: calcestruzzo</p> <p>2.5 presenza elementi aggettanti: n. 4            materiale: calcestruzzo</p> <p>2.6.0 materiale serramenti: legno</p> <p>2.6 tipologia elementi oscuranti: scuri            materiale: legno</p> <p>2.7 materiale di finitura delle facciate: intonaco</p> <p>2.8 elementi decorativi in facciata: foro rilevante</p> <p>2.9 materiale di finitura della copertura/tetto: cotto</p> <p>2.10 finitura sottogronda: legno</p> <p>2.11 presenza elementi decorativi sottogronda e tetto: no</p> <p>2.12 stato di conservazione facciate: discreto</p> <p>2.13 stato di conservazione copertura/tetto: discreto</p>	<p><i>Materiali</i>  <i>P - pietra</i>  <i>I - intonaco</i>  <i>C - calcestruzzo</i>  <i>L - legno</i>  <i>F - ferro/acciaio</i></p> <p><i>Elementi decorativi</i>  <i>F - foro rilevante</i>  <i>CP - capitello</i>  <i>T - targhe commemorative</i>  <i>D - dipinti/affreschi</i>  <i>L - lesena</i>  <i>M - cornici marcapiano</i></p>
<p>3. Utilizzo dell'edificio:</p> <p>3.1 piano terra: residenza</p> <p>3.2 primo piano: residenza</p> <p>3.3 secondo piano: residenza</p> <p>3.4 terzo piano: ---</p> <p>3.5 sottotetto: residenza</p>	<p><i>Utilizzi</i>  <i>R - residenza</i>  <i>U - uffici</i>  <i>N - negozi</i>  <i>C - edificio religioso</i></p>
<p>4. Caratteristiche degli spazi di pertinenza:</p> <p>4.1 tipologia dello spazio di pertinenza: cortile</p> <p>4.2 utilizzo dello spazio di pertinenza: cortile</p>	<p><i>Pertinenze/utilizzi</i>  <i>C - cortile</i>  <i>P - parcheggio</i>  <i>G - giardino</i>  <i>O - orto</i>  <i>T - tettoia</i>  <i>B - barchessa</i>  <i>D - deposito</i>  <i>AP - altre pertinenze</i></p>
<p>5. Vincoli:</p> <p>5.1 codice identificativo della Soprintendenza ai beni culturali:</p> <p>5.2 tipo di vincolo dato dalla Soprintendenza:</p> <p>5.3 altri vincoli:</p>	
NOTE: 1- 2.5 aggetto calcestruzzo (2)	



6. Fotografie edifici:

Estratto catastale con indicazione punti di scatto



Foto 1



Foto 2



Foto 3





7. Fotografie di particolari di rilievo:

Foto 4



Foto 5



**SEZIONE 8: PREVISIONI NORMATIVE**

8. Indicazioni normative:

8.1 Categoria di intervento prevista per il fabbricato:

8.2 Interventi specifici ammessi:

8.3 Prescrizioni particolari:

8.4 Categoria di intervento prevista per gli spazi di pertinenza:

8.5 Interventi specifici ammessi:

8.6 Prescrizioni particolari:

## SEZIONE 1: ANALISI DEL FABBRICATO

### 1. Caratteristiche identificative dell'edificio:

1.1 indirizzo e numero civico: vicolo Alto

1.2 frazione/località: Arco

1.3 comune catastale: Arco

1.4 foglio mappa: 14

1.5.1 particella: .138

1.5.2 particelle aggregate:

1.6 data del rilievo: 8/1/2015

Estratto ortofoto



Estratto catastale



<p>2. Caratteristiche generali del fabbricato:</p> <p>2.1 numero piani fuori terra: 4</p> <p>2.2 numero piani semi/interrati: 0</p> <p>2.3 presenza di cornici: n. 1            materiale: pietra</p> <p>2.4 presenza scale esterne: n. 0            materiale: ---</p> <p>2.5 presenza elementi aggettanti: n. 1            materiale: legno</p> <p>2.6.0 materiale serramenti: legno</p> <p>2.6 tipologia elementi oscuranti: scuri            materiale: legno</p> <p>2.7 materiale di finitura delle facciate: intonaco</p> <p>2.8 elementi decorativi in facciata: foro rilevante</p> <p>2.9 materiale di finitura della copertura/tetto: cotto</p> <p>2.10 finitura sottogronda: legno</p> <p>2.11 presenza elementi decorativi sottogronda e tetto: no</p> <p>2.12 stato di conservazione facciate: ottimo</p> <p>2.13 stato di conservazione copertura/tetto: ottimo</p>	<p><i>Materiali</i>  <i>P - pietra</i>  <i>I - intonaco</i>  <i>C - calcestruzzo</i>  <i>L - legno</i>  <i>F - ferro/acciaio</i></p> <p><i>Elementi decorativi</i>  <i>F - foro rilevante</i>  <i>CP - capitello</i>  <i>T - targhe commemorative</i>  <i>D - dipinti/affreschi</i>  <i>L - lesena</i>  <i>M - cornici marcapiano</i></p>
<p>3. Utilizzo dell'edificio:</p> <p>3.1 piano terra: residenza</p> <p>3.2 primo piano: residenza</p> <p>3.3 secondo piano: residenza</p> <p>3.4 terzo piano: ---</p> <p>3.5 sottotetto: residenza</p>	<p><i>Utilizzi</i>  <i>R - residenza</i>  <i>U - uffici</i>  <i>N - negozi</i>  <i>C - edificio religioso</i></p>
<p>4. Caratteristiche degli spazi di pertinenza:</p> <p>4.1 tipologia dello spazio di pertinenza: cortile</p> <p>4.2 utilizzo dello spazio di pertinenza: giardino</p>	<p><i>Pertinenze/utilizzi</i>  <i>C - cortile</i>  <i>P - parcheggio</i>  <i>G - giardino</i>  <i>O - orto</i>  <i>T - tettoia</i>  <i>B - barchessa</i>  <i>D - deposito</i>  <i>AP - altre pertinenze</i></p>
<p>5. Vincoli:</p> <p>5.1 codice identificativo della Soprintendenza ai beni culturali:</p> <p>5.2 tipo di vincolo dato dalla Soprintendenza: ---</p> <p>5.3 altri vincoli:</p>	
NOTE: ---	

6. Fotografie edifici:

Estratto catastale con indicazione punti di scatto



Foto 1



Foto 2



Foto 3






7. Fotografie di particolari di rilievo:

Foto 4



Foto 5



**SEZIONE 8: PREVISIONI NORMATIVE**

8. Indicazioni normative:

8.1 Categoria di intervento prevista per il fabbricato: R2

8.2 Interventi specifici ammessi:

8.3 Prescrizioni particolari: si raccomanda l'eventuale eliminazione, o modifica, delle superfetazioni prive di valore architettonico

8.4 Categoria di intervento prevista per gli spazi di pertinenza: Rp2

8.5 Interventi specifici ammessi:

8.6 Prescrizioni particolari: si raccomanda di affrontare il tema architettonico e formale anche in chiave contemporanea mantenendo come filo conduttore gli schemi tipologici, i materiali e le cromie della tradizione locale

## SEZIONE 1: ANALISI DEL FABBRICATO

### 1. Caratteristiche identificative dell'edificio:

1.1 indirizzo e numero civico: vicolo Alto

1.2 frazione/località: Arco

1.3 comune catastale: Arco

1.4 foglio mappa: 14

1.5.1 particella: .138

1.5.2 particelle aggregate:

1.6 data del rilievo: 8/1/2015

Estratto ortofoto



Estratto catastale



<p>2. Caratteristiche generali del fabbricato:</p> <p>2.1 numero piani fuori terra: 1</p> <p>2.2 numero piani semi/interrati: 0</p> <p>2.3 presenza di cornici: n. 1            materiale: pietra</p> <p>2.4 presenza scale esterne: n. 1            materiale: pietra</p> <p>2.5 presenza elementi aggettanti: n. 0            materiale: ---</p> <p>2.6.0 materiale serramenti: legno</p> <p>2.6 tipologia elementi oscuranti: no            materiale: ---</p> <p>2.7 materiale di finitura delle facciate: intonaco</p> <p>2.8 elementi decorativi in facciata: foro rilevante</p> <p>2.9 materiale di finitura della copertura/tetto: cotto</p> <p>2.10 finitura sottogronda: legno</p> <p>2.11 presenza elementi decorativi sottogronda e tetto: no</p> <p>2.12 stato di conservazione facciate: ottimo</p> <p>2.13 stato di conservazione copertura/tetto: ottimo</p>	<p><i>Materiali</i>  <i>P - pietra</i>  <i>I - intonaco</i>  <i>C - calcestruzzo</i>  <i>L - legno</i>  <i>F - ferro/acciaio</i></p> <p><i>Elementi decorativi</i>  <i>F - foro rilevante</i>  <i>CP - capitello</i>  <i>T - targhe commemorative</i>  <i>D - dipinti/affreschi</i>  <i>L - lesena</i>  <i>M - cornici marcapiano</i></p>
<p>3. Utilizzo dell'edificio:</p> <p>3.1 piano terra: residenza</p> <p>3.2 primo piano: ---</p> <p>3.3 secondo piano: ---</p> <p>3.4 terzo piano: ---</p> <p>3.5 sottotetto: ---</p>	<p><i>Utilizzi</i>  <i>R - residenza</i>  <i>U - uffici</i>  <i>N - negozi</i>  <i>C - edificio religioso</i></p>
<p>4. Caratteristiche degli spazi di pertinenza:</p> <p>4.1 tipologia dello spazio di pertinenza: cortile</p> <p>4.2 utilizzo dello spazio di pertinenza: giardino</p>	<p><i>Pertinenze/utilizzi</i>  <i>C - cortile</i>  <i>P - parcheggio</i>  <i>G - giardino</i>  <i>O - orto</i>  <i>T - tettoia</i>  <i>B - barchessa</i>  <i>D - deposito</i>  <i>AP - altre pertinenze</i></p>
<p>5. Vincoli:</p> <p>5.1 codice identificativo della Soprintendenza ai beni culturali:</p> <p>5.2 tipo di vincolo dato dalla Soprintendenza: ---</p> <p>5.3 altri vincoli:</p>	
NOTE: ---	

6. Fotografie edifici:

Estratto catastale con indicazione punti di scatto



Foto 1



Foto 2



Foto 3





7. Fotografie di particolari di rilievo:

Foto 4



Foto 5

**SEZIONE 8: PREVISIONI NORMATIVE**

8. Indicazioni normative:

8.1 Categoria di intervento prevista per il fabbricato: R3

8.2 Interventi specifici ammessi:

- Fronti che costituiscono valore di insieme individuati con apposita grafia sulle tavole

8.3 Prescrizioni particolari: si raccomanda di affrontare il tema architettonico e formale anche in chiave contemporanea mantenendo come filo conduttore gli schemi tipologici, i materiali e le cromie della tradizione locale

8.4 Categoria di intervento prevista per gli spazi di pertinenza: Rp3

8.5 Interventi specifici ammessi:

8.6 Prescrizioni particolari: si raccomanda di affrontare il tema architettonico e formale anche in chiave contemporanea mantenendo come filo conduttore gli schemi tipologici, i materiali e le cromie della tradizione locale

## SEZIONE 1: ANALISI DEL FABBRICATO

### 1. Caratteristiche identificative dell'edificio:

1.1 indirizzo e numero civico: vicolo Alto

1.2 frazione/località: Arco

1.3 comune catastale: Arco

1.4 foglio mappa: 14

1.5.1 particella: .1726

1.5.2 particelle aggregate:

1.6 data del rilievo: 8/1/2015

Estratto ortofoto



Estratto catastale



<p>2. Caratteristiche generali del fabbricato:</p> <p>2.1 numero piani fuori terra: 1</p> <p>2.2 numero piani semi/interrati: 0</p> <p>2.3 presenza di cornici: n. 1                      materiale: ---</p> <p>2.4 presenza scale esterne: n. 0                      materiale: ---</p> <p>2.5 presenza elementi aggettanti: n. 0                      materiale: ---</p> <p>2.6.0 materiale serramenti: legno</p> <p>2.6 tipologia elementi oscuranti: scuri                      materiale: legno</p> <p>2.7 materiale di finitura delle facciate: pietra</p> <p>2.8 elementi decorativi in facciata: ---</p> <p>2.9 materiale di finitura della copertura/tetto: cotto</p> <p>2.10 finitura sottogronda: legno</p> <p>2.11 presenza elementi decorativi sottogronda e tetto: no</p> <p>2.12 stato di conservazione facciate: discreto</p> <p>2.13 stato di conservazione copertura/tetto: discreto</p>	<p><i>Materiali</i>  <i>P - pietra</i>  <i>I - intonaco</i>  <i>C - calcestruzzo</i>  <i>L - legno</i>  <i>F - ferro/acciaio</i></p> <p><i>Elementi decorativi</i>  <i>F - foro rilevante</i>  <i>CP - capitello</i>  <i>T - targhe commemorative</i>  <i>D - dipinti/affreschi</i>  <i>L - lesena</i>  <i>M - cornici marcapiano</i></p>
<p>3. Utilizzo dell'edificio:</p> <p>3.1 piano terra: magazzino</p> <p>3.2 primo piano: ---</p> <p>3.3 secondo piano: ---</p> <p>3.4 terzo piano: ---</p> <p>3.5 sottotetto: ---</p>	<p><i>Utilizzi</i>  <i>R - residenza</i>  <i>U - uffici</i>  <i>N - negozi</i>  <i>C - edificio religioso</i></p>
<p>4. Caratteristiche degli spazi di pertinenza:</p> <p>4.1 tipologia dello spazio di pertinenza: giardino</p> <p>4.2 utilizzo dello spazio di pertinenza: giardino</p>	<p><i>Pertinenze/utilizzi</i>  <i>C - cortile</i>  <i>P - parcheggio</i>  <i>G - giardino</i>  <i>O - orto</i>  <i>T - tettoia</i>  <i>B - barchessa</i>  <i>D - deposito</i>  <i>AP - altre pertinenze</i></p>
<p>5. Vincoli:</p> <p>5.1 codice identificativo della Soprintendenza ai beni culturali:</p> <p>5.2 tipo di vincolo dato dalla Soprintendenza: ---</p> <p>5.3 altri vincoli:</p>	
NOTE: 1- 2.7 finitura legno	

6. Fotografie edifici:

Estratto catastale con indicazione punti di scatto



Foto 1



Foto 2



Foto 3





## 7. Fotografie di particolari di rilievo:

Foto 4



Foto 5

**SEZIONE 8: PREVISIONI NORMATIVE**

## 8. Indicazioni normative:

8.1 Categoria di intervento prevista per il fabbricato: R3

8.2 Interventi specifici ammessi:

8.3 Prescrizioni particolari: si raccomanda di affrontare il tema architettonico e formale anche in chiave contemporanea mantenendo come filo conduttore gli schemi tipologici, i materiali e le cromie della tradizione locale

8.4 Categoria di intervento prevista per gli spazi di pertinenza: Rp3

8.5 Interventi specifici ammessi:

8.6 Prescrizioni particolari: si raccomanda di affrontare il tema architettonico e formale anche in chiave contemporanea mantenendo come filo conduttore gli schemi tipologici, i materiali e le cromie della tradizione locale

## SEZIONE 1: ANALISI DEL FABBRICATO

### 1. Caratteristiche identificative dell'edificio:

- 1.1 indirizzo e numero civico: via Stranfora, 1
- 1.2 frazione/località: Arco
- 1.3 comune catastale: Arco
- 1.4 foglio mappa: 14
- 1.5.1 particella: .139
- 1.5.2 particelle aggregate:
- 1.6 data del rilievo: 8/1/2015

Estratto ortofoto



Estratto catastale



<p>2. Caratteristiche generali del fabbricato:</p> <p>2.1 numero piani fuori terra: 4</p> <p>2.2 numero piani semi/interrati: 0</p> <p>2.3 presenza di cornici: n. 1            materiale: pietra</p> <p>2.4 presenza scale esterne: n. 0            materiale: ---</p> <p>2.5 presenza elementi aggettanti: n. 0            materiale: ---</p> <p>2.6.0 materiale serramenti: legno</p> <p>2.6 tipologia elementi oscuranti: scuri            materiale: legno</p> <p>2.7 materiale di finitura delle facciate: intonaco</p> <p>2.8 elementi decorativi in facciata: ---</p> <p>2.9 materiale di finitura della copertura/tetto: cotto</p> <p>2.10 finitura sottogronda: legno</p> <p>2.11 presenza elementi decorativi sottogronda e tetto: no</p> <p>2.12 stato di conservazione facciate: discreto</p> <p>2.13 stato di conservazione copertura/tetto: buono</p>	<p><i>Materiali</i>  <i>P - pietra</i>  <i>I - intonaco</i>  <i>C - calcestruzzo</i>  <i>L - legno</i>  <i>F - ferro/acciaio</i></p> <p><i>Elementi decorativi</i>  <i>F - foro rilevante</i>  <i>CP - capitello</i>  <i>T - targhe commemorative</i>  <i>D - dipinti/affreschi</i>  <i>L - lesena</i>  <i>M - cornici marcapiano</i></p>
<p>3. Utilizzo dell'edificio:</p> <p>3.1 piano terra: residenza</p> <p>3.2 primo piano: residenza</p> <p>3.3 secondo piano: residenza</p> <p>3.4 terzo piano: ---</p> <p>3.5 sottotetto: residenza</p>	<p><i>Utilizzi</i>  <i>R - residenza</i>  <i>U - uffici</i>  <i>N - negozi</i>  <i>C - edificio religioso</i></p>
<p>4. Caratteristiche degli spazi di pertinenza:</p> <p>4.1 tipologia dello spazio di pertinenza: giardino</p> <p>4.2 utilizzo dello spazio di pertinenza: giardino</p>	<p><i>Pertinenze/utilizzi</i>  <i>C - cortile</i>  <i>P - parcheggio</i>  <i>G - giardino</i>  <i>O - orto</i>  <i>T - tettoia</i>  <i>B - barchessa</i>  <i>D - deposito</i>  <i>AP - altre pertinenze</i></p>
<p>5. Vincoli:</p> <p>5.1 codice identificativo della Soprintendenza ai beni culturali:</p> <p>5.2 tipo di vincolo dato dalla Soprintendenza: ---</p> <p>5.3 altri vincoli:</p>	
NOTE: 1- 2.7 finitura pietra	

6. Fotografie edifici:

Estratto catastale con indicazione punti di scatto



Foto 1



Foto 2



Foto 3





7. Fotografie di particolari di rilievo:

Foto 4



Foto 5



**SEZIONE 8: PREVISIONI NORMATIVE**

8. Indicazioni normative:

8.1 Categoria di intervento prevista per il fabbricato: R2

8.2 Interventi specifici ammessi:

- Fronti da riqualificare unitariamente individuati con apposita grafia sulle tavole

8.3 Prescrizioni particolari: si raccomanda l'utilizzo di materiali presenti nella tipologia locale evitando soluzioni che ne replichino l'aspetto

8.4 Categoria di intervento prevista per gli spazi di pertinenza: Rp3

8.5 Interventi specifici ammessi:

8.6 Prescrizioni particolari: si raccomanda di affrontare il tema architettonico e formale anche in chiave contemporanea mantenendo come filo conduttore gli schemi tipologici, i materiali e le cromie della tradizione locale