

PROVINCIA DI TRENTO

COMUNE DI ARCO

# PIANO REGOLATORE GENERALE DEL COMUNE DI ARCO

## RILEVAZIONE DEGLI EDIFICI DEL CENTRO STORICO

### CHIARANO

SCHEDE DI EDIFICI E MANUFATTI  
DAL n° 1 al n° 100

MARCO PICCOLROAZ ARCHITETTO

**MP\_A**

via Benacense, 13  
IT 38068 Rovereto - TRENTO  
Tel/Fax 0464 / 486375  
email: [info@mp-a.it](mailto:info@mp-a.it)

Arch. LAURA BONAMICO  
Ing. GIOVANBATTISTA D'AMBROS  
Arch. DANIELE MARCHETTI

## SEZIONE 1: ANALISI DEL FABBRICATO

### 1. Caratteristiche identificative dell'edificio:

1.1 indirizzo e numero civico: via S.Marcello, 1

1.2 frazione/località: Chiarano

1.3 comune catastale: Romarzollo

1.4 foglio mappa: 12

1.5.1 particella: .306/3

1.5.2 particelle aggregate:

1.6 data del rilievo: 10/12/2014

Estratto ortofoto



Estratto catastale



<p>2. Caratteristiche generali del fabbricato:</p> <p>2.1 numero piani fuori terra: 3</p> <p>2.2 numero piani semi/interrati: 0</p> <p>2.3 presenza di cornici: n. 0            materiale: ---</p> <p>2.4 presenza scale esterne: n. 0            materiale: ---</p> <p>2.5 presenza elementi aggettanti: n. 1            materiale: calcestruzzo</p> <p>2.6.0 materiale serramenti: legno</p> <p>2.6 tipologia elementi oscuranti: tapparelle            materiale: ---</p> <p>2.7 materiale di finitura delle facciate: intonaco</p> <p>2.8 elementi decorativi in facciata: foro rilevante</p> <p>2.9 materiale di finitura della copertura/tetto: cotto</p> <p>2.10 finitura sottogronda: legno</p> <p>2.11 presenza elementi decorativi sottogronda e tetto: no</p> <p>2.12 stato di conservazione facciate: buono</p> <p>2.13 stato di conservazione copertura/tetto: ottimo</p>	<p><i>Materiali</i>  <i>P - pietra</i>  <i>I - intonaco</i>  <i>C - calcestruzzo</i>  <i>L - legno</i>  <i>F - ferro/acciaio</i></p> <p><i>Elementi decorativi</i>  <i>F - foro rilevante</i>  <i>CP - capitello</i>  <i>T - targhe commemorative</i>  <i>D - dipinti/affreschi</i>  <i>L - lesena</i>  <i>M - cornici marcapiano</i></p>
<p>3. Utilizzo dell'edificio:</p> <p>3.1 piano terra: residenza</p> <p>3.2 primo piano: residenza</p> <p>3.3 secondo piano: ---</p> <p>3.4 terzo piano: ---</p> <p>3.5 sottotetto: residenza</p>	<p><i>Utilizzi</i>  <i>R - residenza</i>  <i>U - uffici</i>  <i>N - negozi</i>  <i>C - edificio religioso</i></p>
<p>4. Caratteristiche degli spazi di pertinenza:</p> <p>4.1 tipologia dello spazio di pertinenza: giardino</p> <p>4.2 utilizzo dello spazio di pertinenza: giardino</p>	<p><i>Pertinenze/utilizzi</i>  <i>C - cortile</i>  <i>P - parcheggio</i>  <i>G - giardino</i>  <i>O - orto</i>  <i>T - tettoia</i>  <i>B - barchessa</i>  <i>D - deposito</i>  <i>AP - altre pertinenze</i></p>
<p>5. Vincoli:</p> <p>5.1 codice identificativo della Soprintendenza ai beni culturali:</p> <p>5.2 tipo di vincolo dato dalla Soprintendenza: ---</p> <p>5.3 altri vincoli:</p>	
NOTE: 1- 2.6 tapparelle PVC	

6. Fotografie edifici:

Estratto catastale con indicazione punti di scatto



Foto 1



Foto 2



Foto 3





7. Fotografie di particolari di rilievo:

Foto 4



Foto 5



**SEZIONE 8: PREVISIONI NORMATIVE**

8. Indicazioni normative:

8.1 Categoria di intervento prevista per il fabbricato: R3

8.2 Interventi specifici ammessi:

- Fronti che costituiscono valore di insieme individuati con apposita grafia sulle tavole

8.3 Prescrizioni particolari: si raccomanda di affrontare il tema architettonico e formale anche in chiave contemporanea mantenendo come filo conduttore gli schemi tipologici, i materiali e le cromie della tradizione locale

8.4 Categoria di intervento prevista per gli spazi di pertinenza: Rp3

8.5 Interventi specifici ammessi:

8.6 Prescrizioni particolari: si raccomanda di affrontare il tema architettonico e formale anche in chiave contemporanea mantenendo come filo conduttore gli schemi tipologici, i materiali e le cromie della tradizione locale

## SEZIONE 1: ANALISI DEL FABBRICATO

### 1. Caratteristiche identificative dell'edificio:

1.1 indirizzo e numero civico: via S.Marcello, 1/P

1.2 frazione/località: Chiarano

1.3 comune catastale: Romarzollo

1.4 foglio mappa: 12

1.5.1 particella: .306/3

1.5.2 particelle aggregate:

1.6 data del rilievo: 10/12/2014

Estratto ortofoto



Estratto catastale



<p>2. Caratteristiche generali del fabbricato:</p> <p>2.1 numero piani fuori terra: 1</p> <p>2.2 numero piani semi/interrati: 0</p> <p>2.3 presenza di cornici: n. 1            materiale: pietra</p> <p>2.4 presenza scale esterne: n. 0            materiale: ---</p> <p>2.5 presenza elementi aggettanti: n. 0            materiale: ---</p> <p>2.6.0 materiale serramenti: alluminio</p> <p>2.6 tipologia elementi oscuranti: veneziane            materiale: ---</p> <p>2.7 materiale di finitura delle facciate: intonaco</p> <p>2.8 elementi decorativi in facciata: ---</p> <p>2.9 materiale di finitura della copertura/tetto: ---</p> <p>2.10 finitura sottogronda: intonaco</p> <p>2.11 presenza elementi decorativi sottogronda e tetto: modanature</p> <p>2.12 stato di conservazione facciate: buono</p> <p>2.13 stato di conservazione copertura/tetto: buono</p>	<p><i>Materiali</i>  <i>P - pietra</i>  <i>I - intonaco</i>  <i>C - calcestruzzo</i>  <i>L - legno</i>  <i>F - ferro/acciaio</i></p> <p><i>Elementi decorativi</i>  <i>F - foro rilevante</i>  <i>CP - capitello</i>  <i>T - targhe commemorative</i>  <i>D - dipinti/affreschi</i>  <i>L - lesena</i>  <i>M - cornici marcapiano</i></p>
<p>3. Utilizzo dell'edificio:</p> <p>3.1 piano terra: negozi</p> <p>3.2 primo piano: ---</p> <p>3.3 secondo piano: ---</p> <p>3.4 terzo piano: ---</p> <p>3.5 sottotetto: ---</p>	<p><i>Utilizzi</i>  <i>R - residenza</i>  <i>U - uffici</i>  <i>N - negozi</i>  <i>C - edificio religioso</i></p>
<p>4. Caratteristiche degli spazi di pertinenza:</p> <p>4.1 tipologia dello spazio di pertinenza: cortile</p> <p>4.2 utilizzo dello spazio di pertinenza: cortile</p>	<p><i>Pertinenze/utilizzi</i>  <i>C - cortile</i>  <i>P - parcheggio</i>  <i>G - giardino</i>  <i>O - orto</i>  <i>T - tettoia</i>  <i>B - barchessa</i>  <i>D - deposito</i>  <i>AP - altre pertinenze</i></p>
<p>5. Vincoli:</p> <p>5.1 codice identificativo della Soprintendenza ai beni culturali:</p> <p>5.2 tipo di vincolo dato dalla Soprintendenza: ---</p> <p>5.3 altri vincoli:</p>	
<p>NOTE: 1- 2.6 veneziane alluminio 2- 2.7 finitura pietra (marmo)</p>	

6. Fotografie edifici:

Estratto catastale con indicazione punti di scatto



Foto 1



Foto 2



Foto 3



## 7. Fotografie di particolari di rilievo:

Foto 4



Foto 5

**SEZIONE 8: PREVISIONI NORMATIVE**

## 8. Indicazioni normative:

8.1 Categoria di intervento prevista per il fabbricato: R3

8.2 Interventi specifici ammessi:

- Fronti che costituiscono valore di insieme individuati con apposita grafia sulle tavole

8.3 Prescrizioni particolari: si raccomanda di affrontare il tema architettonico e formale anche in chiave contemporanea mantenendo come filo conduttore gli schemi tipologici, i materiali e le cromie della tradizione locale

8.4 Categoria di intervento prevista per gli spazi di pertinenza: Rp2

8.5 Interventi specifici ammessi:

8.6 Prescrizioni particolari: si raccomanda di affrontare il tema architettonico e formale anche in chiave contemporanea mantenendo come filo conduttore gli schemi tipologici, i materiali e le cromie della tradizione locale



## SEZIONE 1: ANALISI DEL FABBRICATO

### 1. Caratteristiche identificative dell'edificio:

1.1 indirizzo e numero civico: via S.Marcello, 3

1.2 frazione/località: Chiarano

1.3 comune catastale: Romarzollo

1.4 foglio mappa: 12

1.5.1 particella: .306/1

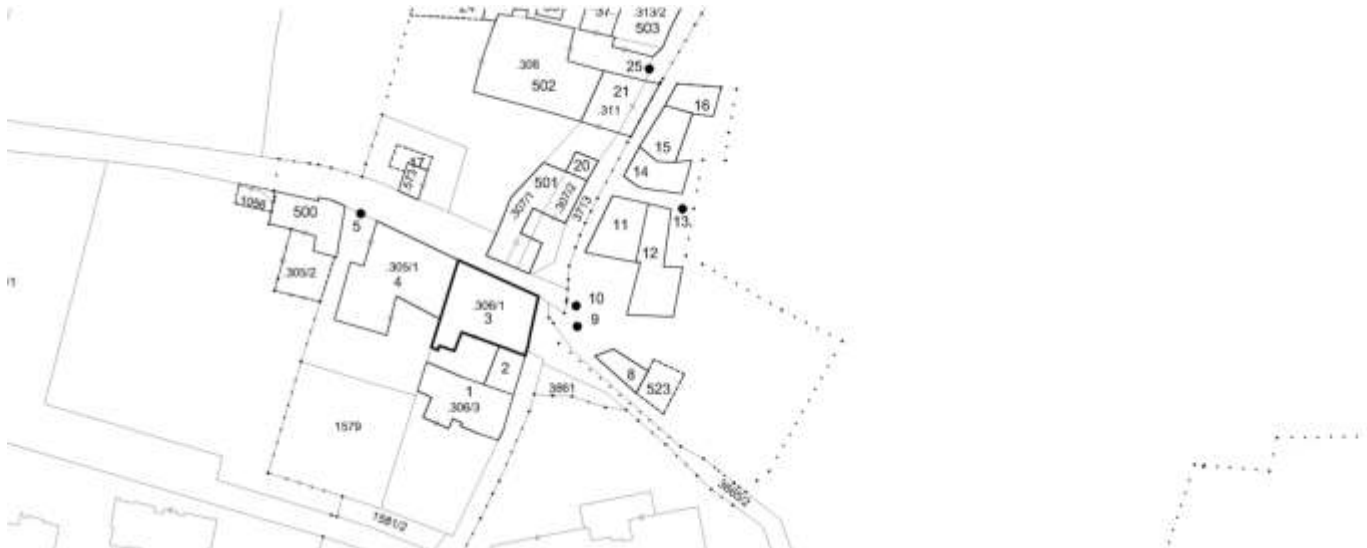
1.5.2 particelle aggregate:

1.6 data del rilievo: 10/12/2014

Estratto ortofoto



Estratto catastale



<p>2. Caratteristiche generali del fabbricato:</p> <p>2.1 numero piani fuori terra: 4</p> <p>2.2 numero piani semi/interrati: 0</p> <p>2.3 presenza di cornici: n. 1            materiale: pietra</p> <p>2.4 presenza scale esterne: n. 0            materiale: ---</p> <p>2.5 presenza elementi aggettanti: n. 1            materiale: pietra</p> <p>2.6.0 materiale serramenti: legno</p> <p>2.6 tipologia elementi oscuranti: scuri            materiale: legno</p> <p>2.7 materiale di finitura delle facciate: intonaco</p> <p>2.8 elementi decorativi in facciata: foro rilevante</p> <p>2.9 materiale di finitura della copertura/tetto: cotto</p> <p>2.10 finitura sottogronda: intonaco</p> <p>2.11 presenza elementi decorativi sottogronda e tetto: no</p> <p>2.12 stato di conservazione facciate: ottimo</p> <p>2.13 stato di conservazione copertura/tetto: ottimo</p>	<p><i>Materiali</i>  <i>P - pietra</i>  <i>I - intonaco</i>  <i>C - calcestruzzo</i>  <i>L - legno</i>  <i>F - ferro/acciaio</i></p> <p><i>Elementi decorativi</i>  <i>F - foro rilevante</i>  <i>CP - capitello</i>  <i>T - targhe commemorative</i>  <i>D - dipinti/affreschi</i>  <i>L - lesena</i>  <i>M - cornici marcapiano</i></p>
<p>3. Utilizzo dell'edificio:</p> <p>3.1 piano terra: uffici</p> <p>3.2 primo piano: residenza</p> <p>3.3 secondo piano: residenza</p> <p>3.4 terzo piano: ---</p> <p>3.5 sottotetto: residenza</p>	<p><i>Utilizzi</i>  <i>R - residenza</i>  <i>U - uffici</i>  <i>N - negozi</i>  <i>C - edificio religioso</i></p>
<p>4. Caratteristiche degli spazi di pertinenza:</p> <p>4.1 tipologia dello spazio di pertinenza: cortile</p> <p>4.2 utilizzo dello spazio di pertinenza: cortile</p>	<p><i>Pertinenze/utilizzi</i>  <i>C - cortile</i>  <i>P - parcheggio</i>  <i>G - giardino</i>  <i>O - orto</i>  <i>T - tettoia</i>  <i>B - barchessa</i>  <i>D - deposito</i>  <i>AP - altre pertinenze</i></p>
<p>5. Vincoli:</p> <p>5.1 codice identificativo della Soprintendenza ai beni culturali:</p> <p>5.2 tipo di vincolo dato dalla Soprintendenza: ---</p> <p>5.3 altri vincoli:</p>	
NOTE: 1- 2.8 cornici marcapiano	

6. Fotografie edifici:

Estratto catastale con indicazione punti di scatto

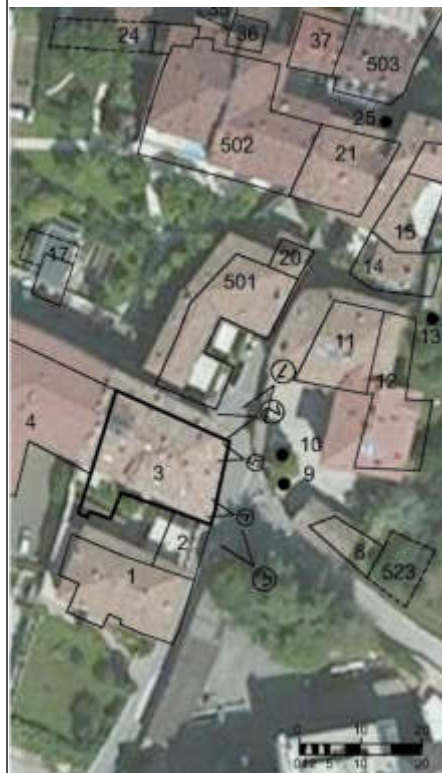


Foto 1



Foto 2



Foto 3



7. Fotografie di particolari di rilievo:

Foto 4



Foto 5



**SEZIONE 8: PREVISIONI NORMATIVE**

8. Indicazioni normative:

8.1 Categoria di intervento prevista per il fabbricato: R2

8.2 Interventi specifici ammessi:

- Fronti di pregio e vincoli puntuali individuati con apposita grafia sulle tavole

8.3 Prescrizioni particolari: si raccomanda l'eventuale eliminazione, o modifica, delle superfetazioni prive di valore architettonico

8.4 Categoria di intervento prevista per gli spazi di pertinenza: Rp2

8.5 Interventi specifici ammessi:

8.6 Prescrizioni particolari: si raccomanda di affrontare il tema architettonico e formale anche in chiave contemporanea mantenendo come filo conduttore gli schemi tipologici, i materiali e le cromie della tradizione locale



## SEZIONE 1: ANALISI DEL FABBRICATO

### 1. Caratteristiche identificative dell'edificio:

1.1 indirizzo e numero civico: via Giosuè Carducci, 3

1.2 frazione/località: Chiarano

1.3 comune catastale: Romarzollo

1.4 foglio mappa: 12

1.5.1 particella: .305/1

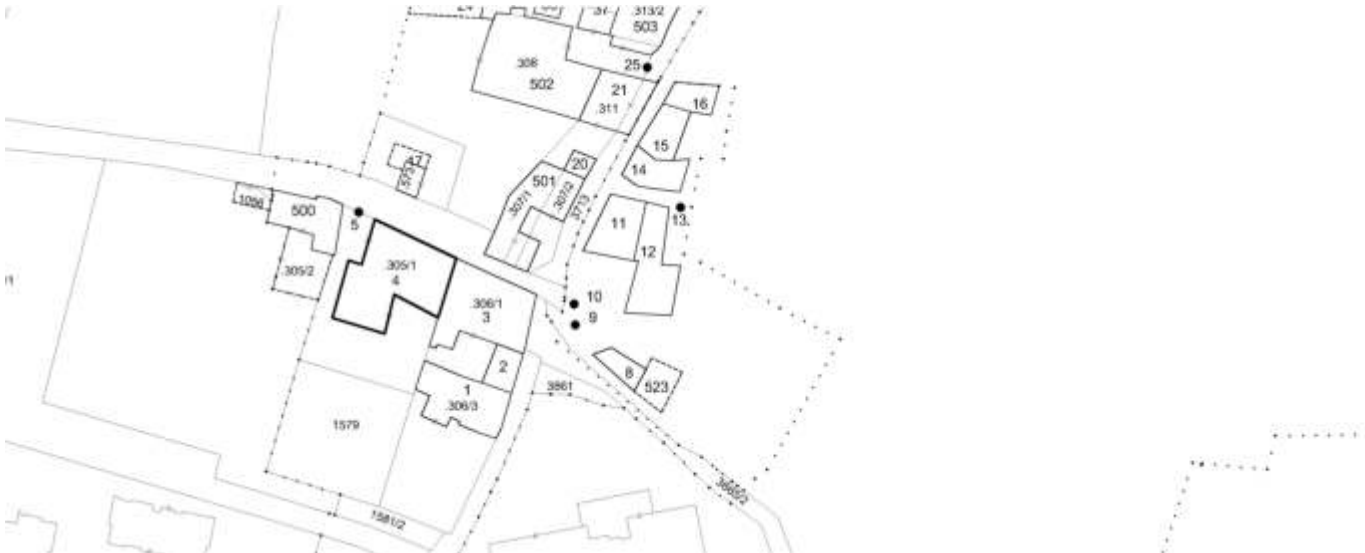
1.5.2 particelle aggregate:

1.6 data del rilievo: 10/12/2014

Estratto ortofoto



Estratto catastale





<p>2. Caratteristiche generali del fabbricato:</p> <p>2.1 numero piani fuori terra: 4</p> <p>2.2 numero piani semi/interrati: 0</p> <p>2.3 presenza di cornici: n. 1            materiale: pietra</p> <p>2.4 presenza scale esterne: n. 0            materiale: ---</p> <p>2.5 presenza elementi aggettanti: n. 2            materiale: legno</p> <p>2.6.0 materiale serramenti: legno</p> <p>2.6 tipologia elementi oscuranti: scuri            materiale: legno</p> <p>2.7 materiale di finitura delle facciate: intonaco</p> <p>2.8 elementi decorativi in facciata: foro rilevante</p> <p>2.9 materiale di finitura della copertura/tetto: cotto</p> <p>2.10 finitura sottogronda: legno</p> <p>2.11 presenza elementi decorativi sottogronda e tetto: no</p> <p>2.12 stato di conservazione facciate: discreto</p> <p>2.13 stato di conservazione copertura/tetto: discreto</p>	<p><i>Materiali</i>  <i>P - pietra</i>  <i>I - intonaco</i>  <i>C - calcestruzzo</i>  <i>L - legno</i>  <i>F - ferro/acciaio</i></p> <p><i>Elementi decorativi</i>  <i>F - foro rilevante</i>  <i>CP - capitello</i>  <i>T - targhe commemorative</i>  <i>D - dipinti/affreschi</i>  <i>L - lesena</i>  <i>M - cornici marcapiano</i></p>
<p>3. Utilizzo dell'edificio:</p> <p>3.1 piano terra: residenza</p> <p>3.2 primo piano: residenza</p> <p>3.3 secondo piano: residenza</p> <p>3.4 terzo piano: ---</p> <p>3.5 sottotetto: residenza</p>	<p><i>Utilizzi</i>  <i>R - residenza</i>  <i>U - uffici</i>  <i>N - negozi</i>  <i>C - edificio religioso</i></p>
<p>4. Caratteristiche degli spazi di pertinenza:</p> <p>4.1 tipologia dello spazio di pertinenza: cortile</p> <p>4.2 utilizzo dello spazio di pertinenza: cortile</p>	<p><i>Pertinenze/utilizzi</i>  <i>C - cortile</i>  <i>P - parcheggio</i>  <i>G - giardino</i>  <i>O - orto</i>  <i>T - tettoia</i>  <i>B - barchessa</i>  <i>D - deposito</i>  <i>AP - altre pertinenze</i></p>
<p>5. Vincoli:</p> <p>5.1 codice identificativo della Soprintendenza ai beni culturali: 006.0161</p> <p>5.2 tipo di vincolo dato dalla Soprintendenza: ex art. 5 riconosciuti di interesse</p> <p>5.3 altri vincoli:</p>	
NOTE: ---	

6. Fotografie edifici:

Estratto catastale con indicazione punti di scatto



Foto 1



Foto 2



Foto 3



7. Fotografie di particolari di rilievo:

Foto 4



Foto 5



**SEZIONE 8: PREVISIONI NORMATIVE**

8. Indicazioni normative:

8.1 Categoria di intervento prevista per il fabbricato: R2

8.2 Interventi specifici ammessi:

- Fronti da riqualificare unitariamente individuati con apposita grafia sulle tavole

8.3 Prescrizioni particolari: si raccomanda l'utilizzo di materiali presenti nella tipologia locale evitando soluzioni che ne replichino l'aspetto

8.4 Categoria di intervento prevista per gli spazi di pertinenza: Rp2

8.5 Interventi specifici ammessi:

8.6 Prescrizioni particolari: si raccomanda di affrontare il tema architettonico e formale anche in chiave contemporanea mantenendo come filo conduttore gli schemi tipologici, i materiali e le cromie della tradizione locale

## SEZIONE 1: ANALISI DEL FABBRICATO

### 1. Caratteristiche identificative dell'edificio:

1.1 indirizzo e numero civico: via Giosuè Carducci, 3/A

1.2 frazione/località: Chiarano

1.3 comune catastale: Romarzollo

1.4 foglio mappa: 12

1.5.1 particella: .305/1

1.5.2 particelle aggregate:

1.6 data del rilievo: 10/12/2014

Estratto ortofoto



Estratto catastale



<p>2. Caratteristiche generali del fabbricato:</p> <p>2.1 numero piani fuori terra: 1</p> <p>2.2 numero piani semi/interrati: 0</p> <p>2.3 presenza di cornici: n. 1            materiale: pietra</p> <p>2.4 presenza scale esterne: n. 0            materiale: ---</p> <p>2.5 presenza elementi aggettanti: n. 0            materiale: ---</p> <p>2.6.0 materiale serramenti: legno</p> <p>2.6 tipologia elementi oscuranti: no            materiale: ---</p> <p>2.7 materiale di finitura delle facciate: intonaco</p> <p>2.8 elementi decorativi in facciata: foro rilevante</p> <p>2.9 materiale di finitura della copertura/tetto: cotto</p> <p>2.10 finitura sottogronda: pietra</p> <p>2.11 presenza elementi decorativi sottogronda e tetto: mensole modanate</p> <p>2.12 stato di conservazione facciate: buono</p> <p>2.13 stato di conservazione copertura/tetto: buono</p>	<p><i>Materiali</i>  <i>P - pietra</i>  <i>I - intonaco</i>  <i>C - calcestruzzo</i>  <i>L - legno</i>  <i>F - ferro/acciaio</i></p> <p><i>Elementi decorativi</i>  <i>F - foro rilevante</i>  <i>CP - capitello</i>  <i>T - targhe commemorative</i>  <i>D - dipinti/affreschi</i>  <i>L - lesena</i>  <i>M - cornici marcapiano</i></p>
<p>3. Utilizzo dell'edificio:</p> <p>3.1 piano terra: ---</p> <p>3.2 primo piano: ---</p> <p>3.3 secondo piano: ---</p> <p>3.4 terzo piano: ---</p> <p>3.5 sottotetto: ---</p>	<p><i>Utilizzi</i>  <i>R - residenza</i>  <i>U - uffici</i>  <i>N - negozi</i>  <i>C - edificio religioso</i></p>
<p>4. Caratteristiche degli spazi di pertinenza:</p> <p>4.1 tipologia dello spazio di pertinenza: cortile</p> <p>4.2 utilizzo dello spazio di pertinenza: cortile</p>	<p><i>Pertinenze/utilizzi</i>  <i>C - cortile</i>  <i>P - parcheggio</i>  <i>G - giardino</i>  <i>O - orto</i>  <i>T - tettoia</i>  <i>B - barchessa</i>  <i>D - deposito</i>  <i>AP - altre pertinenze</i></p>
<p>5. Vincoli:</p> <p>5.1 codice identificativo della Soprintendenza ai beni culturali: 006.0161</p> <p>5.2 tipo di vincolo dato dalla Soprintendenza: ex art. 5 riconosciuti di interesse</p> <p>5.3 altri vincoli:</p>	
NOTE: 1- 3.1 portale	



6. Fotografie edifici:

Estratto catastale con indicazione punti di scatto



Foto 1



Foto 2



Foto 3



## 7. Fotografie di particolari di rilievo:

Foto 4



Foto 5

**SEZIONE 8: PREVISIONI NORMATIVE**

## 8. Indicazioni normative:

8.1 Categoria di intervento prevista per il fabbricato: R2

8.2 Interventi specifici ammessi:

- Fronti che costituiscono valore di insieme individuati con apposita grafia sulle tavole

8.3 Prescrizioni particolari: si raccomanda l'utilizzo di materiali presenti nella tipologia locale evitando soluzioni che ne replichino l'aspetto

8.4 Categoria di intervento prevista per gli spazi di pertinenza: Rp2

8.5 Interventi specifici ammessi:

8.6 Prescrizioni particolari: si raccomanda di affrontare il tema architettonico e formale anche in chiave contemporanea mantenendo come filo conduttore gli schemi tipologici, i materiali e le cromie della tradizione locale

## SEZIONE 1: ANALISI DEL FABBRICATO

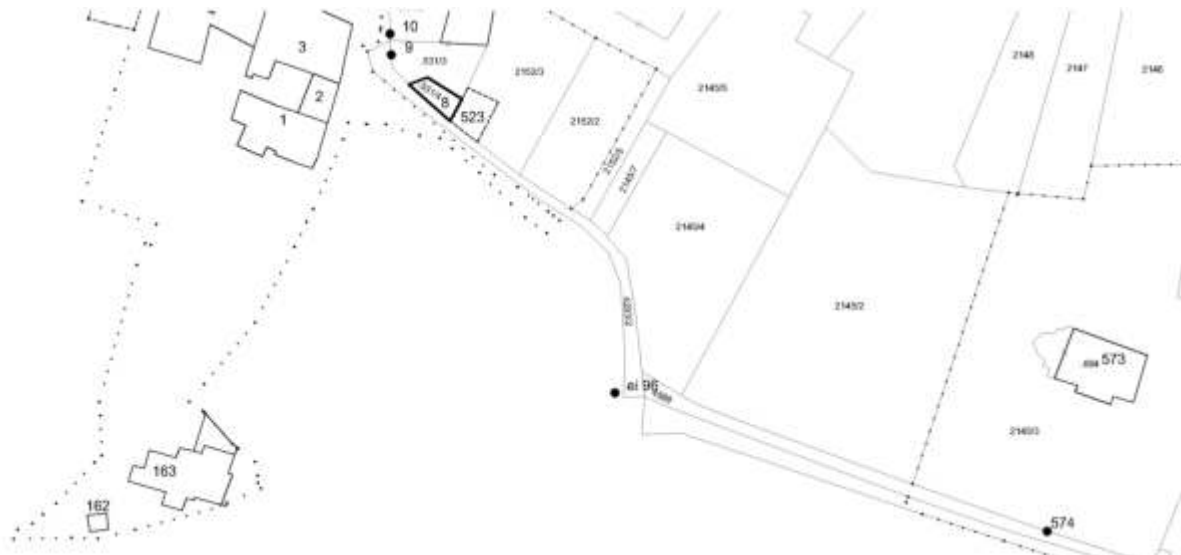
### 1. Caratteristiche identificative dell'edificio:

- 1.1 indirizzo e numero civico: via S.Marcello
- 1.2 frazione/località: Chiarano
- 1.3 comune catastale: Arco
- 1.4 foglio mappa: 13
- 1.5.1 particella: .531/4
- 1.5.2 particelle aggregate:
- 1.6 data del rilievo: 25/8/2015

Estratto ortofoto



Estratto catastale



<p>2. Caratteristiche generali del fabbricato:</p> <p>2.1 numero piani fuori terra: 2</p> <p>2.2 numero piani semi/interrati: 0</p> <p>2.3 presenza di cornici: n. 0            materiale: ---</p> <p>2.4 presenza scale esterne: n. 0            materiale: ---</p> <p>2.5 presenza elementi aggettanti: n. 1            materiale: legno</p> <p>2.6.0 materiale serramenti: legno</p> <p>2.6 tipologia elementi oscuranti: no            materiale: ---</p> <p>2.7 materiale di finitura delle facciate: intonaco</p> <p>2.8 elementi decorativi in facciata: ---</p> <p>2.9 materiale di finitura della copertura/tetto: cotto</p> <p>2.10 finitura sottogronda: legno</p> <p>2.11 presenza elementi decorativi sottogronda e tetto: no</p> <p>2.12 stato di conservazione facciate: ottimo</p> <p>2.13 stato di conservazione copertura/tetto: ottimo</p>	<p><i>Materiali</i>  <i>P - pietra</i>  <i>I - intonaco</i>  <i>C - calcestruzzo</i>  <i>L - legno</i>  <i>F - ferro/acciaio</i></p> <p><i>Elementi decorativi</i>  <i>F - foro rilevante</i>  <i>CP - capitello</i>  <i>T - targhe commemorative</i>  <i>D - dipinti/affreschi</i>  <i>L - lesena</i>  <i>M - cornici marcapiano</i></p>
<p>3. Utilizzo dell'edificio:</p> <p>3.1 piano terra: garage</p> <p>3.2 primo piano: residenza</p> <p>3.3 secondo piano: ---</p> <p>3.4 terzo piano: ---</p> <p>3.5 sottotetto: ---</p>	<p><i>Utilizzi</i>  <i>R - residenza</i>  <i>U - uffici</i>  <i>N - negozi</i>  <i>C - edificio religioso</i></p>
<p>4. Caratteristiche degli spazi di pertinenza:</p> <p>4.1 tipologia dello spazio di pertinenza: cortile</p> <p>4.2 utilizzo dello spazio di pertinenza: parcheggio</p>	<p><i>Pertinenze/utilizzi</i>  <i>C - cortile</i>  <i>P - parcheggio</i>  <i>G - giardino</i>  <i>O - orto</i>  <i>T - tettoia</i>  <i>B - barchessa</i>  <i>D - deposito</i>  <i>AP - altre pertinenze</i></p>
<p>5. Vincoli:</p> <p>5.1 codice identificativo della Soprintendenza ai beni culturali:</p> <p>5.2 tipo di vincolo dato dalla Soprintendenza: ---</p> <p>5.3 altri vincoli:</p>	
NOTE: 1- 2.7 finitura legno	



6. Fotografie edifici:

Estratto catastale con indicazione punti di scatto



Foto 1



Foto 2



Foto 3





## 7. Fotografie di particolari di rilievo:

Foto 4



Foto 5

**SEZIONE 8: PREVISIONI NORMATIVE**

## 8. Indicazioni normative:

8.1 Categoria di intervento prevista per il fabbricato: R2

8.2 Interventi specifici ammessi:

8.3 Prescrizioni particolari: si raccomanda l'eventuale eliminazione, o modifica, delle superfetazioni prive di valore architettonico

8.4 Categoria di intervento prevista per gli spazi di pertinenza: Rp2

8.5 Interventi specifici ammessi:

8.6 Prescrizioni particolari: si raccomanda di affrontare il tema architettonico e formale anche in chiave contemporanea mantenendo come filo conduttore gli schemi tipologici, i materiali e le cromie della tradizione locale

## SEZIONE 1: ANALISI DEL FABBRICATO

### 1. Caratteristiche identificative dell'edificio:

1.1 indirizzo e numero civico: via S.Marcello

1.2 frazione/località: Chiarano

1.3 comune catastale: Arco

1.4 foglio mappa: 13

1.5.1 particella: .531/3

1.5.2 particelle aggregate:

1.6 data del rilievo: 10/12/2014

Estratto ortofoto



Estratto catastale



<p>2. Caratteristiche generali del fabbricato:</p> <p>2.1 numero piani fuori terra: 1</p> <p>2.2 numero piani semi/interrati: 0</p> <p>2.3 presenza di cornici: n. 1            materiale: pietra</p> <p>2.4 presenza scale esterne: n. 0            materiale: ---</p> <p>2.5 presenza elementi aggettanti: n. 0            materiale: ---</p> <p>2.6.0 materiale serramenti: ---</p> <p>2.6 tipologia elementi oscuranti: no            materiale: ---</p> <p>2.7 materiale di finitura delle facciate: pietra</p> <p>2.8 elementi decorativi in facciata: ---</p> <p>2.9 materiale di finitura della copertura/tetto: ---</p> <p>2.10 finitura sottogronda: pietra</p> <p>2.11 presenza elementi decorativi sottogronda e tetto: modanature</p> <p>2.12 stato di conservazione facciate: discreto</p> <p>2.13 stato di conservazione copertura/tetto: discreto</p>	<p><i>Materiali</i>  <i>P - pietra</i>  <i>I - intonaco</i>  <i>C - calcestruzzo</i>  <i>L - legno</i>  <i>F - ferro/acciaio</i></p> <p><i>Elementi decorativi</i>  <i>F - foro rilevante</i>  <i>CP - capitello</i>  <i>T - targhe commemorative</i>  <i>D - dipinti/affreschi</i>  <i>L - lesena</i>  <i>M - cornici marcapiano</i></p>
<p>3. Utilizzo dell'edificio:</p> <p>3.1 piano terra: altro</p> <p>3.2 primo piano: ---</p> <p>3.3 secondo piano: ---</p> <p>3.4 terzo piano: ---</p> <p>3.5 sottotetto: ---</p>	<p><i>Utilizzi</i>  <i>R - residenza</i>  <i>U - uffici</i>  <i>N - negozi</i>  <i>C - edificio religioso</i></p>
<p>4. Caratteristiche degli spazi di pertinenza:</p> <p>4.1 tipologia dello spazio di pertinenza: ---</p> <p>4.2 utilizzo dello spazio di pertinenza: ---</p>	<p><i>Pertinenze/utilizzi</i>  <i>C - cortile</i>  <i>P - parcheggio</i>  <i>G - giardino</i>  <i>O - orto</i>  <i>T - tettoia</i>  <i>B - barchessa</i>  <i>D - deposito</i>  <i>AP - altre pertinenze</i></p>
<p>5. Vincoli:</p> <p>5.1 codice identificativo della Soprintendenza ai beni culturali:</p> <p>5.2 tipo di vincolo dato dalla Soprintendenza: ---</p> <p>5.3 altri vincoli:</p>	
NOTE: 1- 3.1 fontana pietra	

## 6. Fotografie edifici:

Estratto catastale con indicazione punti di scatto



Foto 1



Foto 2



Foto 3

## 7. Fotografie di particolari di rilievo:

Foto 4



Foto 5

**SEZIONE 8: PREVISIONI NORMATIVE**

## 8. Indicazioni normative:

8.1 Categoria di intervento prevista per il fabbricato: R2

8.2 Interventi specifici ammessi:

8.3 Prescrizioni particolari: si raccomanda l'eventuale eliminazione, o modifica, delle superfetazioni prive di valore architettonico

8.4 Categoria di intervento prevista per gli spazi di pertinenza: Rp3

8.5 Interventi specifici ammessi:

8.6 Prescrizioni particolari: si raccomanda di affrontare il tema architettonico e formale anche in chiave contemporanea mantenendo come filo conduttore gli schemi tipologici, i materiali e le cromie della tradizione locale



## SEZIONE 1: ANALISI DEL FABBRICATO

### 1. Caratteristiche identificative dell'edificio:

1.1 indirizzo e numero civico: via S.Marcello

1.2 frazione/località: Chiarano

1.3 comune catastale: Arco

1.4 foglio mappa: 13

1.5.1 particella: .531/2

1.5.2 particelle aggregate:

1.6 data del rilievo: 10/12/2014

Estratto ortofoto



Estratto catastale



<p>2. Caratteristiche generali del fabbricato:</p> <p>2.1 numero piani fuori terra: 1</p> <p>2.2 numero piani semi/interrati: 0</p> <p>2.3 presenza di cornici: n. 1                      materiale: pietra</p> <p>2.4 presenza scale esterne: n. 0                      materiale: ---</p> <p>2.5 presenza elementi aggettanti: n. 0                      materiale: ---</p> <p>2.6.0 materiale serramenti: legno</p> <p>2.6 tipologia elementi oscuranti: no                      materiale: ---</p> <p>2.7 materiale di finitura delle facciate: intonaco</p> <p>2.8 elementi decorativi in facciata: foro rilevante</p> <p>2.9 materiale di finitura della copertura/tetto: cotto</p> <p>2.10 finitura sottogronda: pietra</p> <p>2.11 presenza elementi decorativi sottogronda e tetto: mensole pietra modanate</p> <p>2.12 stato di conservazione facciate: discreto</p> <p>2.13 stato di conservazione copertura/tetto: discorso</p>	<p><i>Materiali</i>  <i>P - pietra</i>  <i>I - intonaco</i>  <i>C - calcestruzzo</i>  <i>L - legno</i>  <i>F - ferro/acciaio</i></p> <p><i>Elementi decorativi</i>  <i>F - foro rilevante</i>  <i>CP - capitello</i>  <i>T - targhe commemorative</i>  <i>D - dipinti/affreschi</i>  <i>L - lesena</i>  <i>M - cornici marcapiano</i></p>
<p>3. Utilizzo dell'edificio:</p> <p>3.1 piano terra: altro</p> <p>3.2 primo piano: ---</p> <p>3.3 secondo piano: ---</p> <p>3.4 terzo piano: ---</p> <p>3.5 sottotetto: ---</p>	<p><i>Utilizzi</i>  <i>R - residenza</i>  <i>U - uffici</i>  <i>N - negozi</i>  <i>C - edificio religioso</i></p>
<p>4. Caratteristiche degli spazi di pertinenza:</p> <p>4.1 tipologia dello spazio di pertinenza: cortile</p> <p>4.2 utilizzo dello spazio di pertinenza: cortile</p>	<p><i>Pertinenze/utilizzi</i>  <i>C - cortile</i>  <i>P - parcheggio</i>  <i>G - giardino</i>  <i>O - orto</i>  <i>T - tettoia</i>  <i>B - barchessa</i>  <i>D - deposito</i>  <i>AP - altre pertinenze</i></p>
<p>5. Vincoli:</p> <p>5.1 codice identificativo della Soprintendenza ai beni culturali:</p> <p>5.2 tipo di vincolo dato dalla Soprintendenza: ---</p> <p>5.3 altri vincoli:</p>	
NOTE: 1- 3.1 portale	

## 6. Fotografie edifici:

Estratto catastale con indicazione punti di scatto



Foto 1



Foto 2



Foto 3

## 7. Fotografie di particolari di rilievo:

Foto 4



Foto 5

**SEZIONE 8: PREVISIONI NORMATIVE**

## 8. Indicazioni normative:

8.1 Categoria di intervento prevista per il fabbricato: R2

8.2 Interventi specifici ammessi:

- Fronti che costituiscono valore di insieme individuati con apposita grafia sulle tavole

8.3 Prescrizioni particolari: si raccomanda l'utilizzo di materiali presenti nella tipologia locale evitando soluzioni che ne replichino l'aspetto

8.4 Categoria di intervento prevista per gli spazi di pertinenza: Rp2

8.5 Interventi specifici ammessi:

8.6 Prescrizioni particolari: si raccomanda di affrontare il tema architettonico e formale anche in chiave contemporanea mantenendo come filo conduttore gli schemi tipologici, i materiali e le cromie della tradizione locale



## SEZIONE 1: ANALISI DEL FABBRICATO

### 1. Caratteristiche identificative dell'edificio:

1.1 indirizzo e numero civico: via S.Marcello

1.2 frazione/località: Chiarano

1.3 comune catastale: Arco

1.4 foglio mappa: 13

1.5.1 particella: .531/2

1.5.2 particelle aggregate:

1.6 data del rilievo: 10/12/2014

Estratto ortofoto



Estratto catastale





<p>2. Caratteristiche generali del fabbricato:</p> <p>2.1 numero piani fuori terra: 4</p> <p>2.2 numero piani semi/interrati: 0</p> <p>2.3 presenza di cornici: n. 1            materiale: pietra</p> <p>2.4 presenza scale esterne: n. 1            materiale: calcestruzzo</p> <p>2.5 presenza elementi aggettanti: n. 4            materiale: calcestruzzo</p> <p>2.6.0 materiale serramenti: legno</p> <p>2.6 tipologia elementi oscuranti: scuri            materiale: legno</p> <p>2.7 materiale di finitura delle facciate: intonaco</p> <p>2.8 elementi decorativi in facciata: foro rilevante</p> <p>2.9 materiale di finitura della copertura/tetto: cotto</p> <p>2.10 finitura sottogronda: legno</p> <p>2.11 presenza elementi decorativi sottogronda e tetto: no</p> <p>2.12 stato di conservazione facciate: discreto</p> <p>2.13 stato di conservazione copertura/tetto: discreto</p>	<p><i>Materiali</i>  <i>P - pietra</i>  <i>I - intonaco</i>  <i>C - calcestruzzo</i>  <i>L - legno</i>  <i>F - ferro/acciaio</i></p> <p><i>Elementi decorativi</i>  <i>F - foro rilevante</i>  <i>CP - capitello</i>  <i>T - targhe commemorative</i>  <i>D - dipinti/affreschi</i>  <i>L - lesena</i>  <i>M - cornici marcapiano</i></p>
<p>3. Utilizzo dell'edificio:</p> <p>3.1 piano terra: altro</p> <p>3.2 primo piano: residenza</p> <p>3.3 secondo piano: residenza</p> <p>3.4 terzo piano: ---</p> <p>3.5 sottotetto: residenza</p>	<p><i>Utilizzi</i>  <i>R - residenza</i>  <i>U - uffici</i>  <i>N - negozi</i>  <i>C - edificio religioso</i></p>
<p>4. Caratteristiche degli spazi di pertinenza:</p> <p>4.1 tipologia dello spazio di pertinenza: cortile</p> <p>4.2 utilizzo dello spazio di pertinenza: cortile</p>	<p><i>Pertinenze/utilizzi</i>  <i>C - cortile</i>  <i>P - parcheggio</i>  <i>G - giardino</i>  <i>O - orto</i>  <i>T - tettoia</i>  <i>B - barchessa</i>  <i>D - deposito</i>  <i>AP - altre pertinenze</i></p>
<p>5. Vincoli:</p> <p>5.1 codice identificativo della Soprintendenza ai beni culturali:</p> <p>5.2 tipo di vincolo dato dalla Soprintendenza: /storage/emulated/0/APPEdifici/Arco/-531-2_11/Arco_-531-2_11_estratto_p.jpg</p> <p>5.3 altri vincoli:</p>	
NOTE: 1- 2.5 aggetto legno	

6. Fotografie edifici:

Estratto catastale con indicazione punti di scatto



Foto 1



Foto 2



Foto 3



7. Fotografie di particolari di rilievo:

Foto 4



Foto 5



**SEZIONE 8: PREVISIONI NORMATIVE**

8. Indicazioni normative:

8.1 Categoria di intervento prevista per il fabbricato: R2

8.2 Interventi specifici ammessi:

- Fronti da riqualificare unitariamente individuati con apposita grafia sulle tavole

8.3 Prescrizioni particolari: si raccomanda l'utilizzo di materiali presenti nella tipologia locale evitando soluzioni che ne replichino l'aspetto

8.4 Categoria di intervento prevista per gli spazi di pertinenza: Rp2

8.5 Interventi specifici ammessi:

8.6 Prescrizioni particolari: si raccomanda di affrontare il tema architettonico e formale anche in chiave contemporanea mantenendo come filo conduttore gli schemi tipologici, i materiali e le cromie della tradizione locale

## SEZIONE 1: ANALISI DEL FABBRICATO

### 1. Caratteristiche identificative dell'edificio:

1.1 indirizzo e numero civico: via S.Marcello

1.2 frazione/località: Chiarano

1.3 comune catastale: Arco

1.4 foglio mappa: 13

1.5.1 particella: .531/3

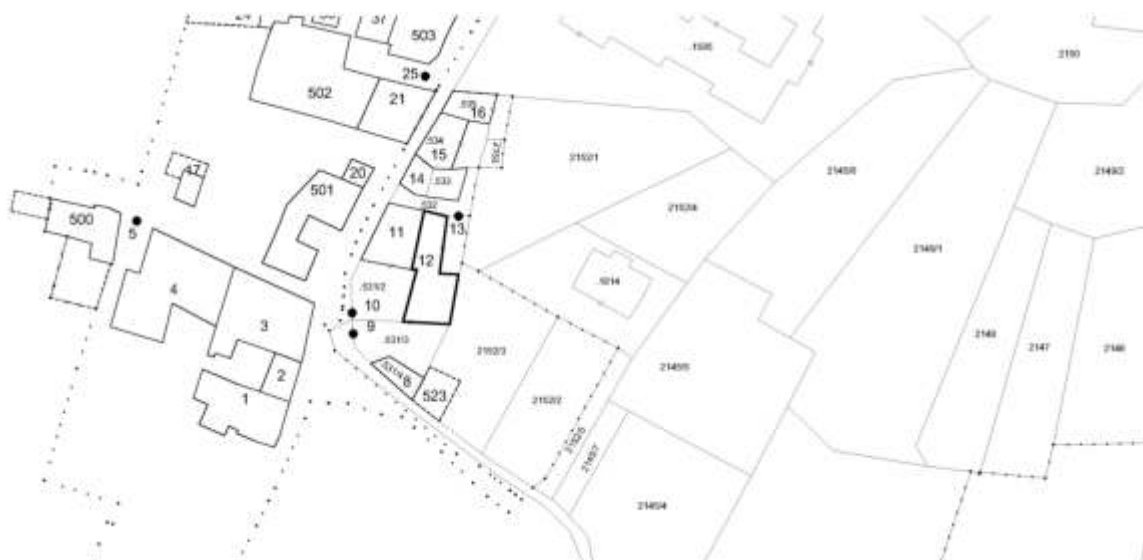
1.5.2 particelle aggregate:

1.6 data del rilievo: 10/12/2014

Estratto ortofoto



Estratto catastale



<p>2. Caratteristiche generali del fabbricato:</p> <p>2.1 numero piani fuori terra: 4</p> <p>2.2 numero piani semi/interrati: 0</p> <p>2.3 presenza di cornici: n. 1            materiale: pietra</p> <p>2.4 presenza scale esterne: n. 0            materiale: ---</p> <p>2.5 presenza elementi aggettanti: n. 2            materiale: calcestruzzo</p> <p>2.6.0 materiale serramenti: legno</p> <p>2.6 tipologia elementi oscuranti: scuri            materiale: legno</p> <p>2.7 materiale di finitura delle facciate: intonaco</p> <p>2.8 elementi decorativi in facciata: foro rilevante</p> <p>2.9 materiale di finitura della copertura/tetto: cotto</p> <p>2.10 finitura sottogronda: legno</p> <p>2.11 presenza elementi decorativi sottogronda e tetto: no</p> <p>2.12 stato di conservazione facciate: buono</p> <p>2.13 stato di conservazione copertura/tetto: buono</p>	<p><i>Materiali</i>  <i>P - pietra</i>  <i>I - intonaco</i>  <i>C - calcestruzzo</i>  <i>L - legno</i>  <i>F - ferro/acciaio</i></p> <p><i>Elementi decorativi</i>  <i>F - foro rilevante</i>  <i>CP - capitello</i>  <i>T - targhe commemorative</i>  <i>D - dipinti/affreschi</i>  <i>L - lesena</i>  <i>M - cornici marcapiano</i></p>
<p>3. Utilizzo dell'edificio:</p> <p>3.1 piano terra: garage</p> <p>3.2 primo piano: residenza</p> <p>3.3 secondo piano: residenza</p> <p>3.4 terzo piano: ---</p> <p>3.5 sottotetto: residenza</p>	<p><i>Utilizzi</i>  <i>R - residenza</i>  <i>U - uffici</i>  <i>N - negozi</i>  <i>C - edificio religioso</i></p>
<p>4. Caratteristiche degli spazi di pertinenza:</p> <p>4.1 tipologia dello spazio di pertinenza: cortile</p> <p>4.2 utilizzo dello spazio di pertinenza: cortile</p>	<p><i>Pertinenze/utilizzi</i>  <i>C - cortile</i>  <i>P - parcheggio</i>  <i>G - giardino</i>  <i>O - orto</i>  <i>T - tettoia</i>  <i>B - barchessa</i>  <i>D - deposito</i>  <i>AP - altre pertinenze</i></p>
<p>5. Vincoli:</p> <p>5.1 codice identificativo della Soprintendenza ai beni culturali:</p> <p>5.2 tipo di vincolo dato dalla Soprintendenza: ---</p> <p>5.3 altri vincoli:</p>	
NOTE: 1- 2.5 aggetto legno	



6. Fotografie edifici:

Estratto catastale con indicazione punti di scatto



Foto 1



Foto 2



Foto 3



7. Fotografie di particolari di rilievo:

Foto 4



Foto 5



**SEZIONE 8: PREVISIONI NORMATIVE**

8. Indicazioni normative:

8.1 Categoria di intervento prevista per il fabbricato: R2

8.2 Interventi specifici ammessi:

- Fronti da riqualificare unitariamente individuati con apposita grafia sulle tavole

8.3 Prescrizioni particolari: si raccomanda l'utilizzo di materiali presenti nella tipologia locale evitando soluzioni che ne replichino l'aspetto

8.4 Categoria di intervento prevista per gli spazi di pertinenza: Rp2

8.5 Interventi specifici ammessi:

8.6 Prescrizioni particolari: si raccomanda di affrontare il tema architettonico e formale anche in chiave contemporanea mantenendo come filo conduttore gli schemi tipologici, i materiali e le cromie della tradizione locale

## SEZIONE 1: ANALISI DEL FABBRICATO

### 1. Caratteristiche identificative dell'edificio:

1.1 indirizzo e numero civico: vicolo Antico

1.2 frazione/località: Chiarano

1.3 comune catastale: Arco

1.4 foglio mappa: 13

1.5.1 particella: .531/3

1.5.2 particelle aggregate:

1.6 data del rilievo: 10/12/2014

Estratto ortofoto



Estratto catastale



<p>2. Caratteristiche generali del fabbricato:</p> <p>2.1 numero piani fuori terra: 1</p> <p>2.2 numero piani semi/interrati: 0</p> <p>2.3 presenza di cornici: n. 1            materiale: pietra</p> <p>2.4 presenza scale esterne: n. 0            materiale: ---</p> <p>2.5 presenza elementi aggettanti: n. 0            materiale: ---</p> <p>2.6.0 materiale serramenti: legno</p> <p>2.6 tipologia elementi oscuranti: no            materiale: ---</p> <p>2.7 materiale di finitura delle facciate: intonaco</p> <p>2.8 elementi decorativi in facciata: foro rilevante</p> <p>2.9 materiale di finitura della copertura/tetto: cotto</p> <p>2.10 finitura sottogronda: legno</p> <p>2.11 presenza elementi decorativi sottogronda e tetto: no</p> <p>2.12 stato di conservazione facciate: discreto</p> <p>2.13 stato di conservazione copertura/tetto: discreto</p>	<p><i>Materiali</i>  <i>P - pietra</i>  <i>I - intonaco</i>  <i>C - calcestruzzo</i>  <i>L - legno</i>  <i>F - ferro/acciaio</i></p> <p><i>Elementi decorativi</i>  <i>F - foro rilevante</i>  <i>CP - capitello</i>  <i>T - targhe commemorative</i>  <i>D - dipinti/affreschi</i>  <i>L - lesena</i>  <i>M - cornici marcapiano</i></p>
<p>3. Utilizzo dell'edificio:</p> <p>3.1 piano terra: altro</p> <p>3.2 primo piano: ---</p> <p>3.3 secondo piano: ---</p> <p>3.4 terzo piano: ---</p> <p>3.5 sottotetto: ---</p>	<p><i>Utilizzi</i>  <i>R - residenza</i>  <i>U - uffici</i>  <i>N - negozi</i>  <i>C - edificio religioso</i></p>
<p>4. Caratteristiche degli spazi di pertinenza:</p> <p>4.1 tipologia dello spazio di pertinenza: cortile</p> <p>4.2 utilizzo dello spazio di pertinenza: giardino</p>	<p><i>Pertinenze/utilizzi</i>  <i>C - cortile</i>  <i>P - parcheggio</i>  <i>G - giardino</i>  <i>O - orto</i>  <i>T - tettoia</i>  <i>B - barchessa</i>  <i>D - deposito</i>  <i>AP - altre pertinenze</i></p>
<p>5. Vincoli:</p> <p>5.1 codice identificativo della Soprintendenza ai beni culturali:</p> <p>5.2 tipo di vincolo dato dalla Soprintendenza: ---</p> <p>5.3 altri vincoli:</p>	
NOTE: 1- 3.1 portale	



6. Fotografie edifici:

Estratto catastale con indicazione punti di scatto



Foto 1



Foto 2



Foto 3



## 7. Fotografie di particolari di rilievo:

Foto 4



Foto 5

**SEZIONE 8: PREVISIONI NORMATIVE**

## 8. Indicazioni normative:

8.1 Categoria di intervento prevista per il fabbricato: R2

8.2 Interventi specifici ammessi:

8.3 Prescrizioni particolari: si raccomanda l'utilizzo di materiali presenti nella tipologia locale evitando soluzioni che ne replichino l'aspetto

8.4 Categoria di intervento prevista per gli spazi di pertinenza: Rp2

8.5 Interventi specifici ammessi:

8.6 Prescrizioni particolari: si raccomanda di affrontare il tema architettonico e formale anche in chiave contemporanea mantenendo come filo conduttore gli schemi tipologici, i materiali e le cromie della tradizione locale

## SEZIONE 1: ANALISI DEL FABBRICATO

### 1. Caratteristiche identificative dell'edificio:

1.1 indirizzo e numero civico: vicolo Antico

1.2 frazione/località: Chiarano

1.3 comune catastale: Arco

1.4 foglio mappa: 13

1.5.1 particella: .534

1.5.2 particelle aggregate: .533

1.6 data del rilievo: 10/12/2014

Estratto ortofoto



Estratto catastale



<p>2. Caratteristiche generali del fabbricato:</p> <p>2.1 numero piani fuori terra: 1</p> <p>2.2 numero piani semi/interrati: 0</p> <p>2.3 presenza di cornici: n. 1                      materiale: pietra</p> <p>2.4 presenza scale esterne: n. 0                      materiale: ---</p> <p>2.5 presenza elementi aggettanti: n. 0                      materiale: ---</p> <p>2.6.0 materiale serramenti: legno</p> <p>2.6 tipologia elementi oscuranti: no                      materiale: ---</p> <p>2.7 materiale di finitura delle facciate: intonaco</p> <p>2.8 elementi decorativi in facciata: foro rilevante</p> <p>2.9 materiale di finitura della copertura/tetto: cotto</p> <p>2.10 finitura sottogronda: legno</p> <p>2.11 presenza elementi decorativi sottogronda e tetto: no</p> <p>2.12 stato di conservazione facciate: discreto</p> <p>2.13 stato di conservazione copertura/tetto: discreto</p>	<p><i>Materiali</i>  <i>P - pietra</i>  <i>I - intonaco</i>  <i>C - calcestruzzo</i>  <i>L - legno</i>  <i>F - ferro/acciaio</i></p> <p><i>Elementi decorativi</i>  <i>F - foro rilevante</i>  <i>CP - capitello</i>  <i>T - targhe commemorative</i>  <i>D - dipinti/affreschi</i>  <i>L - lesena</i>  <i>M - cornici marcapiano</i></p>
<p>3. Utilizzo dell'edificio:</p> <p>3.1 piano terra: garage</p> <p>3.2 primo piano: ---</p> <p>3.3 secondo piano: ---</p> <p>3.4 terzo piano: ---</p> <p>3.5 sottotetto: ---</p>	<p><i>Utilizzi</i>  <i>R - residenza</i>  <i>U - uffici</i>  <i>N - negozi</i>  <i>C - edificio religioso</i></p>
<p>4. Caratteristiche degli spazi di pertinenza:</p> <p>4.1 tipologia dello spazio di pertinenza: ---</p> <p>4.2 utilizzo dello spazio di pertinenza: ---</p>	<p><i>Pertinenze/utilizzi</i>  <i>C - cortile</i>  <i>P - parcheggio</i>  <i>G - giardino</i>  <i>O - orto</i>  <i>T - tettoia</i>  <i>B - barchessa</i>  <i>D - deposito</i>  <i>AP - altre pertinenze</i></p>
<p>5. Vincoli:</p> <p>5.1 codice identificativo della Soprintendenza ai beni culturali:</p> <p>5.2 tipo di vincolo dato dalla Soprintendenza: ---</p> <p>5.3 altri vincoli:</p>	
NOTE: ---	

6. Fotografie edifici:

Estratto catastale con indicazione punti di scatto



Foto 1



Foto 2



Foto 3



7. Fotografie di particolari di rilievo:

Foto 4



Foto 5



**SEZIONE 8: PREVISIONI NORMATIVE**

8. Indicazioni normative:

8.1 Categoria di intervento prevista per il fabbricato: R3

8.2 Interventi specifici ammessi:

- Fronti che costituiscono valore di insieme individuati con apposita grafia sulle tavole

8.3 Prescrizioni particolari: si raccomanda di affrontare il tema architettonico e formale anche in chiave contemporanea mantenendo come filo conduttore gli schemi tipologici, i materiali e le cromie della tradizione locale

8.4 Categoria di intervento prevista per gli spazi di pertinenza: Rp3

8.5 Interventi specifici ammessi:

8.6 Prescrizioni particolari: si raccomanda di affrontare il tema architettonico e formale anche in chiave contemporanea mantenendo come filo conduttore gli schemi tipologici, i materiali e le cromie della tradizione locale



## SEZIONE 1: ANALISI DEL FABBRICATO

### 1. Caratteristiche identificative dell'edificio:

1.1 indirizzo e numero civico: via S.Marcello

1.2 frazione/località: Chiarano

1.3 comune catastale: Arco

1.4 foglio mappa: 13

1.5.1 particella: .534

1.5.2 particelle aggregate:

1.6 data del rilievo: 10/12/2014

Estratto ortofoto



Estratto catastale



<p>2. Caratteristiche generali del fabbricato:</p> <p>2.1 numero piani fuori terra: 3</p> <p>2.2 numero piani semi/interrati: 0</p> <p>2.3 presenza di cornici: n. 1            materiale: pietra</p> <p>2.4 presenza scale esterne: n. 1            materiale: calcestruzzo</p> <p>2.5 presenza elementi aggettanti: n. 1            materiale: legno</p> <p>2.6.0 materiale serramenti: legno</p> <p>2.6 tipologia elementi oscuranti: scuri            materiale: legno</p> <p>2.7 materiale di finitura delle facciate: intonaco</p> <p>2.8 elementi decorativi in facciata: foro rilevante</p> <p>2.9 materiale di finitura della copertura/tetto: cotto</p> <p>2.10 finitura sottogronda: legno</p> <p>2.11 presenza elementi decorativi sottogronda e tetto: no</p> <p>2.12 stato di conservazione facciate: buono</p> <p>2.13 stato di conservazione copertura/tetto: buono</p>	<p><i>Materiali</i>  <i>P - pietra</i>  <i>I - intonaco</i>  <i>C - calcestruzzo</i>  <i>L - legno</i>  <i>F - ferro/acciaio</i></p> <p><i>Elementi decorativi</i>  <i>F - foro rilevante</i>  <i>CP - capitello</i>  <i>T - targhe commemorative</i>  <i>D - dipinti/affreschi</i>  <i>L - lesena</i>  <i>M - cornici marcapiano</i></p>
<p>3. Utilizzo dell'edificio:</p> <p>3.1 piano terra: residenza</p> <p>3.2 primo piano: ---</p> <p>3.3 secondo piano: ---</p> <p>3.4 terzo piano: ---</p> <p>3.5 sottotetto: residenza</p>	<p><i>Utilizzi</i>  <i>R - residenza</i>  <i>U - uffici</i>  <i>N - negozi</i>  <i>C - edificio religioso</i></p>
<p>4. Caratteristiche degli spazi di pertinenza:</p> <p>4.1 tipologia dello spazio di pertinenza: cortile</p> <p>4.2 utilizzo dello spazio di pertinenza: cortile</p>	<p><i>Pertinenze/utilizzi</i>  <i>C - cortile</i>  <i>P - parcheggio</i>  <i>G - giardino</i>  <i>O - orto</i>  <i>T - tettoia</i>  <i>B - barchessa</i>  <i>D - deposito</i>  <i>AP - altre pertinenze</i></p>
<p>5. Vincoli:</p> <p>5.1 codice identificativo della Soprintendenza ai beni culturali:</p> <p>5.2 tipo di vincolo dato dalla Soprintendenza: ---</p> <p>5.3 altri vincoli:</p>	
NOTE: ---	

6. Fotografie edifici:

Estratto catastale con indicazione punti di scatto



Foto 1



Foto 2



Foto 3



## 7. Fotografie di particolari di rilievo:

Foto 4



Foto 5

**SEZIONE 8: PREVISIONI NORMATIVE**

## 8. Indicazioni normative:

8.1 Categoria di intervento prevista per il fabbricato: R3

8.2 Interventi specifici ammessi:

- Fronti che costituiscono valore di insieme individuati con apposita grafia sulle tavole

8.3 Prescrizioni particolari: si raccomanda di affrontare il tema architettonico e formale anche in chiave contemporanea mantenendo come filo conduttore gli schemi tipologici, i materiali e le cromie della tradizione locale

8.4 Categoria di intervento prevista per gli spazi di pertinenza: Rp3

8.5 Interventi specifici ammessi:

8.6 Prescrizioni particolari: si raccomanda di affrontare il tema architettonico e formale anche in chiave contemporanea mantenendo come filo conduttore gli schemi tipologici, i materiali e le cromie della tradizione locale



## SEZIONE 1: ANALISI DEL FABBRICATO

### 1. Caratteristiche identificative dell'edificio:

1.1 indirizzo e numero civico: via S.Marcello

1.2 frazione/località: Chiarano

1.3 comune catastale: Arco

1.4 foglio mappa: 13

1.5.1 particella: .535

1.5.2 particelle aggregate:

1.6 data del rilievo: 10/12/2014

Estratto ortofoto



Estratto catastale





<p>2. Caratteristiche generali del fabbricato:</p> <p>2.1 numero piani fuori terra: 3</p> <p>2.2 numero piani semi/interrati: 2</p> <p>2.3 presenza di cornici: n. 1            materiale: pietra</p> <p>2.4 presenza scale esterne: n. 1            materiale: calcestruzzo</p> <p>2.5 presenza elementi aggettanti: n. 2            materiale: calcestruzzo</p> <p>2.6.0 materiale serramenti: legno</p> <p>2.6 tipologia elementi oscuranti: scuri            materiale: legno</p> <p>2.7 materiale di finitura delle facciate: intonaco</p> <p>2.8 elementi decorativi in facciata: foro rilevante</p> <p>2.9 materiale di finitura della copertura/tetto: cotto</p> <p>2.10 finitura sottogronda: legno</p> <p>2.11 presenza elementi decorativi sottogronda e tetto: no</p> <p>2.12 stato di conservazione facciate: buono</p> <p>2.13 stato di conservazione copertura/tetto: buono</p>	<p><i>Materiali</i>  <i>P - pietra</i>  <i>I - intonaco</i>  <i>C - calcestruzzo</i>  <i>L - legno</i>  <i>F - ferro/acciaio</i></p> <p><i>Elementi decorativi</i>  <i>F - foro rilevante</i>  <i>CP - capitello</i>  <i>T - targhe commemorative</i>  <i>D - dipinti/affreschi</i>  <i>L - lesena</i>  <i>M - cornici marcapiano</i></p>
<p>3. Utilizzo dell'edificio:</p> <p>3.1 piano terra: residenza</p> <p>3.2 primo piano: residenza</p> <p>3.3 secondo piano: ---</p> <p>3.4 terzo piano: ---</p> <p>3.5 sottotetto: residenza</p>	<p><i>Utilizzi</i>  <i>R - residenza</i>  <i>U - uffici</i>  <i>N - negozi</i>  <i>C - edificio religioso</i></p>
<p>4. Caratteristiche degli spazi di pertinenza:</p> <p>4.1 tipologia dello spazio di pertinenza: cortile</p> <p>4.2 utilizzo dello spazio di pertinenza: cortile</p>	<p><i>Pertinenze/utilizzi</i>  <i>C - cortile</i>  <i>P - parcheggio</i>  <i>G - giardino</i>  <i>O - orto</i>  <i>T - tettoia</i>  <i>B - barchessa</i>  <i>D - deposito</i>  <i>AP - altre pertinenze</i></p>
<p>5. Vincoli:</p> <p>5.1 codice identificativo della Soprintendenza ai beni culturali:</p> <p>5.2 tipo di vincolo dato dalla Soprintendenza: ---</p> <p>5.3 altri vincoli:</p>	
<p>NOTE: 1- presenza volume non accatastato (garage) 2- 2.1 parte edificio su 1 livello (garage)  3- 2.6 finestre legno e PVC (garage)</p>	

6. Fotografie edifici:

Estratto catastale con indicazione punti di scatto



Foto 1



Foto 2



Foto 3



7. Fotografie di particolari di rilievo:

Foto 4



Foto 5

**SEZIONE 8: PREVISIONI NORMATIVE**

8. Indicazioni normative:

8.1 Categoria di intervento prevista per il fabbricato: R3

8.2 Interventi specifici ammessi:

- Fronti che costituiscono valore di insieme individuati con apposita grafia sulle tavole

8.3 Prescrizioni particolari: si raccomanda di affrontare il tema architettonico e formale anche in chiave contemporanea mantenendo come filo conduttore gli schemi tipologici, i materiali e le cromie della tradizione locale

8.4 Categoria di intervento prevista per gli spazi di pertinenza: Rp3

8.5 Interventi specifici ammessi:

8.6 Prescrizioni particolari: si raccomanda di affrontare il tema architettonico e formale anche in chiave contemporanea mantenendo come filo conduttore gli schemi tipologici, i materiali e le cromie della tradizione locale

## SEZIONE 1: ANALISI DEL FABBRICATO

### 1. Caratteristiche identificative dell'edificio:

1.1 indirizzo e numero civico: via Giosuè Carducci, 4

1.2 frazione/località: Chiarano

1.3 comune catastale: Romarzollo

1.4 foglio mappa: 12

1.5.1 particella: .573

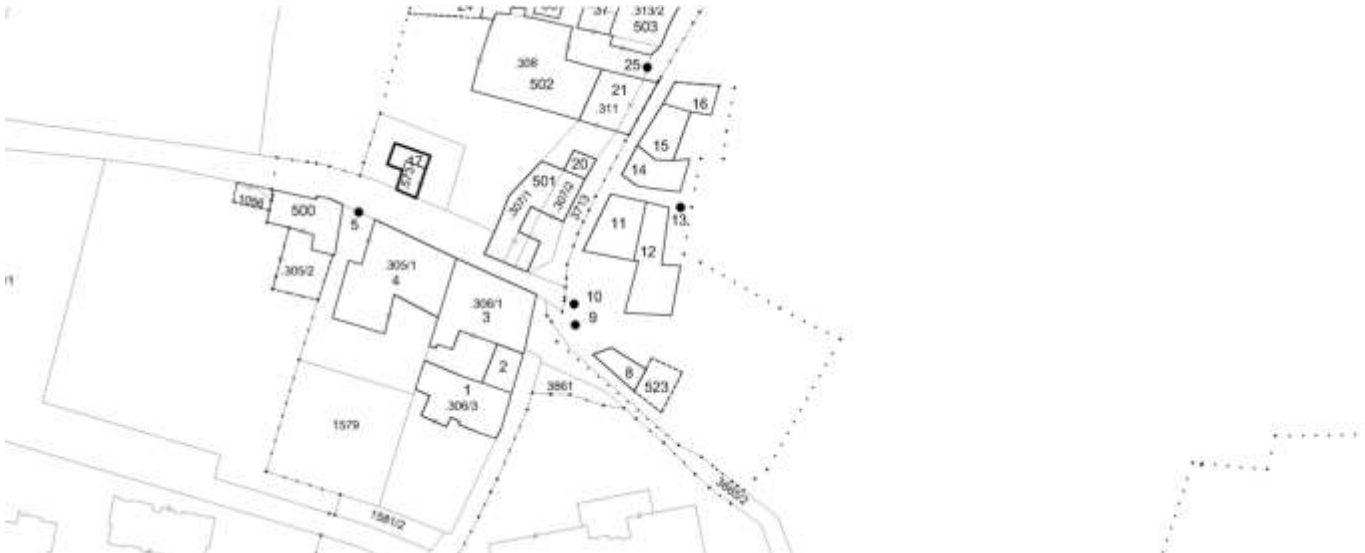
1.5.2 particelle aggregate:

1.6 data del rilievo: 10/12/2014

Estratto ortofoto



Estratto catastale



<p>2. Caratteristiche generali del fabbricato:</p> <p>2.1 numero piani fuori terra: 2</p> <p>2.2 numero piani semi/interrati: 0</p> <p>2.3 presenza di cornici: n. 1            materiale: intonaco</p> <p>2.4 presenza scale esterne: n. 0            materiale: ---</p> <p>2.5 presenza elementi aggettanti: n. 1            materiale: calcestruzzo</p> <p>2.6.0 materiale serramenti: legno</p> <p>2.6 tipologia elementi oscuranti: scuri            materiale: legno</p> <p>2.7 materiale di finitura delle facciate: intonaco</p> <p>2.8 elementi decorativi in facciata: ---</p> <p>2.9 materiale di finitura della copertura/tetto: cotto</p> <p>2.10 finitura sottogronda: intonaco</p> <p>2.11 presenza elementi decorativi sottogronda e tetto: modanature</p> <p>2.12 stato di conservazione facciate: buono</p> <p>2.13 stato di conservazione copertura/tetto: buono</p>	<p><i>Materiali</i>  <i>P - pietra</i>  <i>I - intonaco</i>  <i>C - calcestruzzo</i>  <i>L - legno</i>  <i>F - ferro/acciaio</i></p> <p><i>Elementi decorativi</i>  <i>F - foro rilevante</i>  <i>CP - capitello</i>  <i>T - targhe commemorative</i>  <i>D - dipinti/affreschi</i>  <i>L - lesena</i>  <i>M - cornici marcapiano</i></p>
<p>3. Utilizzo dell'edificio:</p> <p>3.1 piano terra: residenza</p> <p>3.2 primo piano: residenza</p> <p>3.3 secondo piano: ---</p> <p>3.4 terzo piano: ---</p> <p>3.5 sottotetto: ---</p>	<p><i>Utilizzi</i>  <i>R - residenza</i>  <i>U - uffici</i>  <i>N - negozi</i>  <i>C - edificio religioso</i></p>
<p>4. Caratteristiche degli spazi di pertinenza:</p> <p>4.1 tipologia dello spazio di pertinenza: cortile</p> <p>4.2 utilizzo dello spazio di pertinenza: giardino</p>	<p><i>Pertinenze/utilizzi</i>  <i>C - cortile</i>  <i>P - parcheggio</i>  <i>G - giardino</i>  <i>O - orto</i>  <i>T - tettoia</i>  <i>B - barchessa</i>  <i>D - deposito</i>  <i>AP - altre pertinenze</i></p>
<p>5. Vincoli:</p> <p>5.1 codice identificativo della Soprintendenza ai beni culturali:</p> <p>5.2 tipo di vincolo dato dalla Soprintendenza: ---</p> <p>5.3 altri vincoli:</p>	
NOTE: 1- 2.7 finitura cotto	



## 6. Fotografie edifici:

Estratto catastale con indicazione punti di scatto



Foto 1



Foto 2



Foto 3



## 7. Fotografie di particolari di rilievo:

Foto 4



Foto 5

**SEZIONE 8: PREVISIONI NORMATIVE**

## 8. Indicazioni normative:

8.1 Categoria di intervento prevista per il fabbricato: R3

8.2 Interventi specifici ammessi:

8.3 Prescrizioni particolari: si raccomanda di affrontare il tema architettonico e formale anche in chiave contemporanea mantenendo come filo conduttore gli schemi tipologici, i materiali e le cromie della tradizione locale

8.4 Categoria di intervento prevista per gli spazi di pertinenza: Rp3

8.5 Interventi specifici ammessi:

8.6 Prescrizioni particolari: si raccomanda di affrontare il tema architettonico e formale anche in chiave contemporanea mantenendo come filo conduttore gli schemi tipologici, i materiali e le cromie della tradizione locale

**SEZIONE 1: ANALISI DEL FABBRICATO****1. Caratteristiche identificative dell'edificio:**

1.1 indirizzo e numero civico: via S.Marcello, 11

1.2 frazione/località: Chiarano

1.3 comune catastale: Romarzollo

1.4 foglio mappa: 12

1.5.1 particella: .311

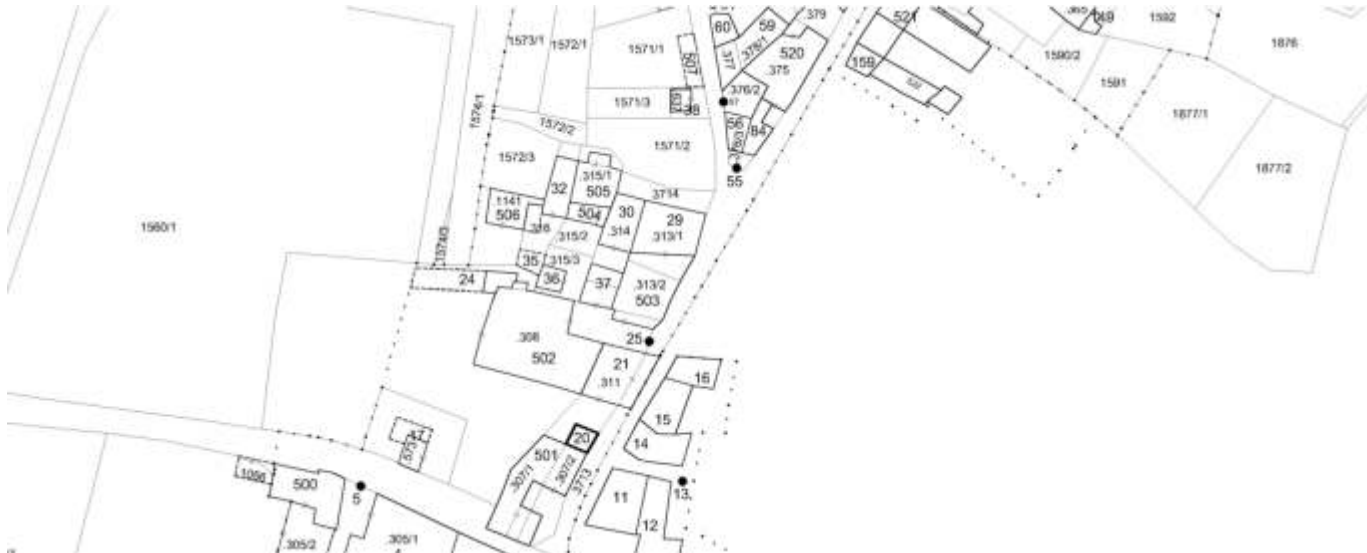
1.5.2 particelle aggregate:

1.6 data del rilievo: 10/12/2014

Estratto ortofoto



Estratto catastale



<p>2. Caratteristiche generali del fabbricato:</p> <p>2.1 numero piani fuori terra: 2</p> <p>2.2 numero piani semi/interrati: 0</p> <p>2.3 presenza di cornici: n. 1            materiale: pietra</p> <p>2.4 presenza scale esterne: n. 1            materiale: calcestruzzo</p> <p>2.5 presenza elementi aggettanti: n. 1            materiale: calcestruzzo</p> <p>2.6.0 materiale serramenti: legno</p> <p>2.6 tipologia elementi oscuranti: scuri            materiale: legno</p> <p>2.7 materiale di finitura delle facciate: intonaco</p> <p>2.8 elementi decorativi in facciata: ---</p> <p>2.9 materiale di finitura della copertura/tetto: cotto</p> <p>2.10 finitura sottogronda: legno</p> <p>2.11 presenza elementi decorativi sottogronda e tetto: no</p> <p>2.12 stato di conservazione facciate: discreto</p> <p>2.13 stato di conservazione copertura/tetto: sufficiente</p>	<p><i>Materiali</i>  <i>P - pietra</i>  <i>I - intonaco</i>  <i>C - calcestruzzo</i>  <i>L - legno</i>  <i>F - ferro/acciaio</i></p> <p><i>Elementi decorativi</i>  <i>F - foro rilevante</i>  <i>CP - capitello</i>  <i>T - targhe commemorative</i>  <i>D - dipinti/affreschi</i>  <i>L - lesena</i>  <i>M - cornici marcapiano</i></p>
<p>3. Utilizzo dell'edificio:</p> <p>3.1 piano terra: magazzino</p> <p>3.2 primo piano: ---</p> <p>3.3 secondo piano: ---</p> <p>3.4 terzo piano: ---</p> <p>3.5 sottotetto: magazzino</p>	<p><i>Utilizzi</i>  <i>R - residenza</i>  <i>U - uffici</i>  <i>N - negozi</i>  <i>C - edificio religioso</i></p>
<p>4. Caratteristiche degli spazi di pertinenza:</p> <p>4.1 tipologia dello spazio di pertinenza: cortile</p> <p>4.2 utilizzo dello spazio di pertinenza: cortile</p>	<p><i>Pertinenze/utilizzi</i>  <i>C - cortile</i>  <i>P - parcheggio</i>  <i>G - giardino</i>  <i>O - orto</i>  <i>T - tettoia</i>  <i>B - barchessa</i>  <i>D - deposito</i>  <i>AP - altre pertinenze</i></p>
<p>5. Vincoli:</p> <p>5.1 codice identificativo della Soprintendenza ai beni culturali:</p> <p>5.2 tipo di vincolo dato dalla Soprintendenza: ---</p> <p>5.3 altri vincoli:</p>	
NOTE: ---	



6. Fotografie edifici:

Estratto catastale con indicazione punti di scatto



Foto 1



Foto 2



Foto 3



7. Fotografie di particolari di rilievo:

Foto 4



Foto 5

**SEZIONE 8: PREVISIONI NORMATIVE**

8. Indicazioni normative:

8.1 Categoria di intervento prevista per il fabbricato: R3

8.2 Interventi specifici ammessi:

- Fronti che costituiscono valore di insieme individuati con apposita grafia sulle tavole

8.3 Prescrizioni particolari: si raccomanda di affrontare il tema architettonico e formale anche in chiave contemporanea mantenendo come filo conduttore gli schemi tipologici, i materiali e le cromie della tradizione locale

8.4 Categoria di intervento prevista per gli spazi di pertinenza: Rp3

8.5 Interventi specifici ammessi:

8.6 Prescrizioni particolari: si raccomanda di affrontare il tema architettonico e formale anche in chiave contemporanea mantenendo come filo conduttore gli schemi tipologici, i materiali e le cromie della tradizione locale

**SEZIONE 1: ANALISI DEL FABBRICATO****1. Caratteristiche identificative dell'edificio:**

1.1 indirizzo e numero civico: via S.Marcello, 13

1.2 frazione/località: Chiarano

1.3 comune catastale: Romarzollo

1.4 foglio mappa: 12

1.5.1 particella: .311

1.5.2 particelle aggregate:

1.6 data del rilievo: 10/12/2014

Estratto ortofoto



Estratto catastale



<p>2. Caratteristiche generali del fabbricato:</p> <p>2.1 numero piani fuori terra: 4</p> <p>2.2 numero piani semi/interrati: 0</p> <p>2.3 presenza di cornici: n. 1            materiale: pietra</p> <p>2.4 presenza scale esterne: n. 1            materiale: pietra</p> <p>2.5 presenza elementi aggettanti: n. 3            materiale: calcestruzzo</p> <p>2.6.0 materiale serramenti: legno</p> <p>2.6 tipologia elementi oscuranti: scuri            materiale: legno</p> <p>2.7 materiale di finitura delle facciate: intonaco</p> <p>2.8 elementi decorativi in facciata: foro rilevante</p> <p>2.9 materiale di finitura della copertura/tetto: cotto</p> <p>2.10 finitura sottogronda: legno</p> <p>2.11 presenza elementi decorativi sottogronda e tetto: no</p> <p>2.12 stato di conservazione facciate: discreto</p> <p>2.13 stato di conservazione copertura/tetto: sufficiente</p>	<p><i>Materiali</i>  <i>P - pietra</i>  <i>I - intonaco</i>  <i>C - calcestruzzo</i>  <i>L - legno</i>  <i>F - ferro/acciaio</i></p> <p><i>Elementi decorativi</i>  <i>F - foro rilevante</i>  <i>CP - capitello</i>  <i>T - targhe commemorative</i>  <i>D - dipinti/affreschi</i>  <i>L - lesena</i>  <i>M - cornici marcapiano</i></p>
<p>3. Utilizzo dell'edificio:</p> <p>3.1 piano terra: altro</p> <p>3.2 primo piano: residenza</p> <p>3.3 secondo piano: residenza</p> <p>3.4 terzo piano: ---</p> <p>3.5 sottotetto: residenza</p>	<p><i>Utilizzi</i>  <i>R - residenza</i>  <i>U - uffici</i>  <i>N - negozi</i>  <i>C - edificio religioso</i></p>
<p>4. Caratteristiche degli spazi di pertinenza:</p> <p>4.1 tipologia dello spazio di pertinenza: cortile</p> <p>4.2 utilizzo dello spazio di pertinenza: cortile</p>	<p><i>Pertinenze/utilizzi</i>  <i>C - cortile</i>  <i>P - parcheggio</i>  <i>G - giardino</i>  <i>O - orto</i>  <i>T - tettoia</i>  <i>B - barchessa</i>  <i>D - deposito</i>  <i>AP - altre pertinenze</i></p>
<p>5. Vincoli:</p> <p>5.1 codice identificativo della Soprintendenza ai beni culturali:</p> <p>5.2 tipo di vincolo dato dalla Soprintendenza: ---</p> <p>5.3 altri vincoli:</p>	
<p>NOTE: 1- 2.5 aggetto pietra 2- 2.6 tapparelle legno</p>	



6. Fotografie edifici:

Estratto catastale con indicazione punti di scatto



Foto 1



Foto 2



Foto 3



7. Fotografie di particolari di rilievo:

Foto 4



Foto 5



**SEZIONE 8: PREVISIONI NORMATIVE**

8. Indicazioni normative:

8.1 Categoria di intervento prevista per il fabbricato: R2

8.2 Interventi specifici ammessi:

- Fronti da riqualificare unitariamente individuati con apposita grafia sulle tavole

8.3 Prescrizioni particolari: si raccomanda l'utilizzo di materiali presenti nella tipologia locale evitando soluzioni che ne replichino l'aspetto

8.4 Categoria di intervento prevista per gli spazi di pertinenza: Rp3

8.5 Interventi specifici ammessi:

8.6 Prescrizioni particolari: si raccomanda di affrontare il tema architettonico e formale anche in chiave contemporanea mantenendo come filo conduttore gli schemi tipologici, i materiali e le cromie della tradizione locale

## SEZIONE 1: ANALISI DEL FABBRICATO

### 1. Caratteristiche identificative dell'edificio:

1.1 indirizzo e numero civico: via Giosuè Carducci, 2

1.2 frazione/località: Chiarano

1.3 comune catastale: Romarzollo

1.4 foglio mappa: 12

1.5.1 particella: .308

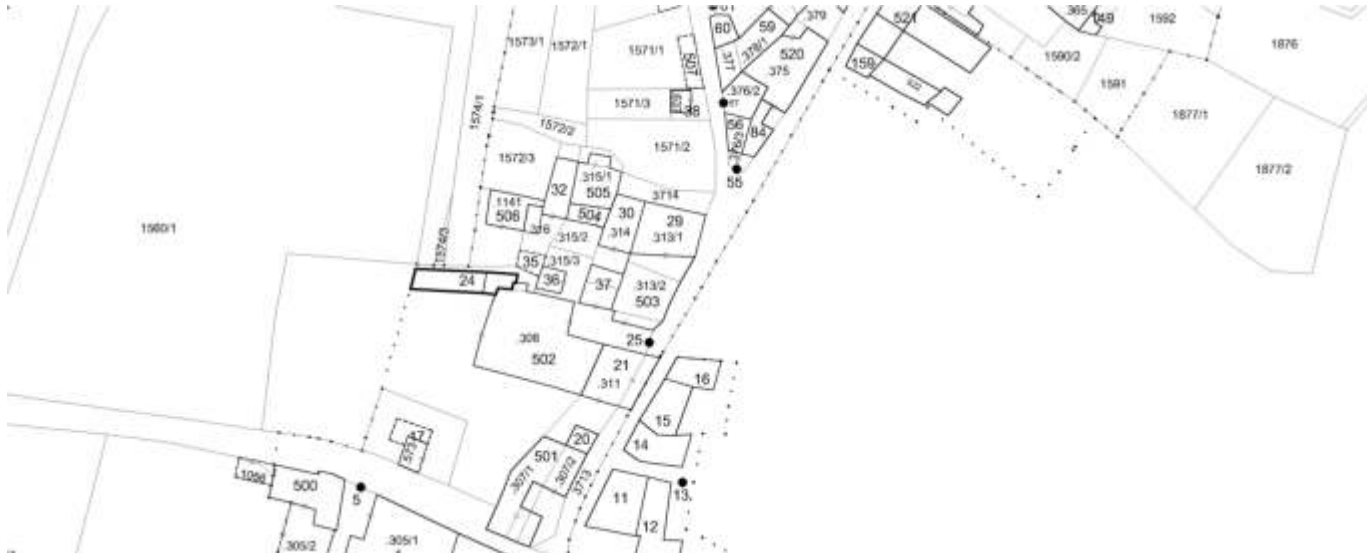
1.5.2 particelle aggregate:

1.6 data del rilievo: 10/12/2014

Estratto ortofoto



Estratto catastale



<p>2. Caratteristiche generali del fabbricato:</p> <p>2.1 numero piani fuori terra: 1</p> <p>2.2 numero piani semi/interrati: 0</p> <p>2.3 presenza di cornici: n. 1            materiale: pietra</p> <p>2.4 presenza scale esterne: n. 0            materiale: ---</p> <p>2.5 presenza elementi aggettanti: n. 0            materiale: ---</p> <p>2.6.0 materiale serramenti: pvc</p> <p>2.6 tipologia elementi oscuranti: veneziane            materiale: ---</p> <p>2.7 materiale di finitura delle facciate: intonaco</p> <p>2.8 elementi decorativi in facciata: foro rilevante</p> <p>2.9 materiale di finitura della copertura/tetto: ---</p> <p>2.10 finitura sottogronda: pietra</p> <p>2.11 presenza elementi decorativi sottogronda e tetto: modanature</p> <p>2.12 stato di conservazione facciate: ottimo</p> <p>2.13 stato di conservazione copertura/tetto: ottimo</p>	<p><i>Materiali</i>  <i>P - pietra</i>  <i>I - intonaco</i>  <i>C - calcestruzzo</i>  <i>L - legno</i>  <i>F - ferro/acciaio</i></p> <p><i>Elementi decorativi</i>  <i>F - foro rilevante</i>  <i>CP - capitello</i>  <i>T - targhe commemorative</i>  <i>D - dipinti/affreschi</i>  <i>L - lesena</i>  <i>M - cornici marcapiano</i></p>
<p>3. Utilizzo dell'edificio:</p> <p>3.1 piano terra: uffici</p> <p>3.2 primo piano: ---</p> <p>3.3 secondo piano: ---</p> <p>3.4 terzo piano: ---</p> <p>3.5 sottotetto: ---</p>	<p><i>Utilizzi</i>  <i>R - residenza</i>  <i>U - uffici</i>  <i>N - negozi</i>  <i>C - edificio religioso</i></p>
<p>4. Caratteristiche degli spazi di pertinenza:</p> <p>4.1 tipologia dello spazio di pertinenza: cortile</p> <p>4.2 utilizzo dello spazio di pertinenza: parcheggio</p>	<p><i>Pertinenze/utilizzi</i>  <i>C - cortile</i>  <i>P - parcheggio</i>  <i>G - giardino</i>  <i>O - orto</i>  <i>T - tettoia</i>  <i>B - barchessa</i>  <i>D - deposito</i>  <i>AP - altre pertinenze</i></p>
<p>5. Vincoli:</p> <p>5.1 codice identificativo della Soprintendenza ai beni culturali:</p> <p>5.2 tipo di vincolo dato dalla Soprintendenza: ---</p> <p>5.3 altri vincoli:</p>	
NOTE: ---	



## 6. Fotografie edifici:

Estratto catastale con indicazione punti di scatto



Foto 1



Foto 2



Foto 3



## 7. Fotografie di particolari di rilievo:

Foto 4



Foto 5

**SEZIONE 8: PREVISIONI NORMATIVE**

## 8. Indicazioni normative:

8.1 Categoria di intervento prevista per il fabbricato: R2

8.2 Interventi specifici ammessi:

8.3 Prescrizioni particolari: si raccomanda l'eventuale eliminazione, o modifica, delle superfetazioni prive di valore architettonico

8.4 Categoria di intervento prevista per gli spazi di pertinenza: Rp2

8.5 Interventi specifici ammessi:

8.6 Prescrizioni particolari: si raccomanda di affrontare il tema architettonico e formale anche in chiave contemporanea mantenendo come filo conduttore gli schemi tipologici, i materiali e le cromie della tradizione locale

**SEZIONE 1: ANALISI DEL FABBRICATO****1. Caratteristiche identificative dell'edificio:**

1.1 indirizzo e numero civico: via S.Marcello, 15

1.2 frazione/località: Chiarano

1.3 comune catastale: Romarzollo

1.4 foglio mappa: 12

1.5.1 particella: .308

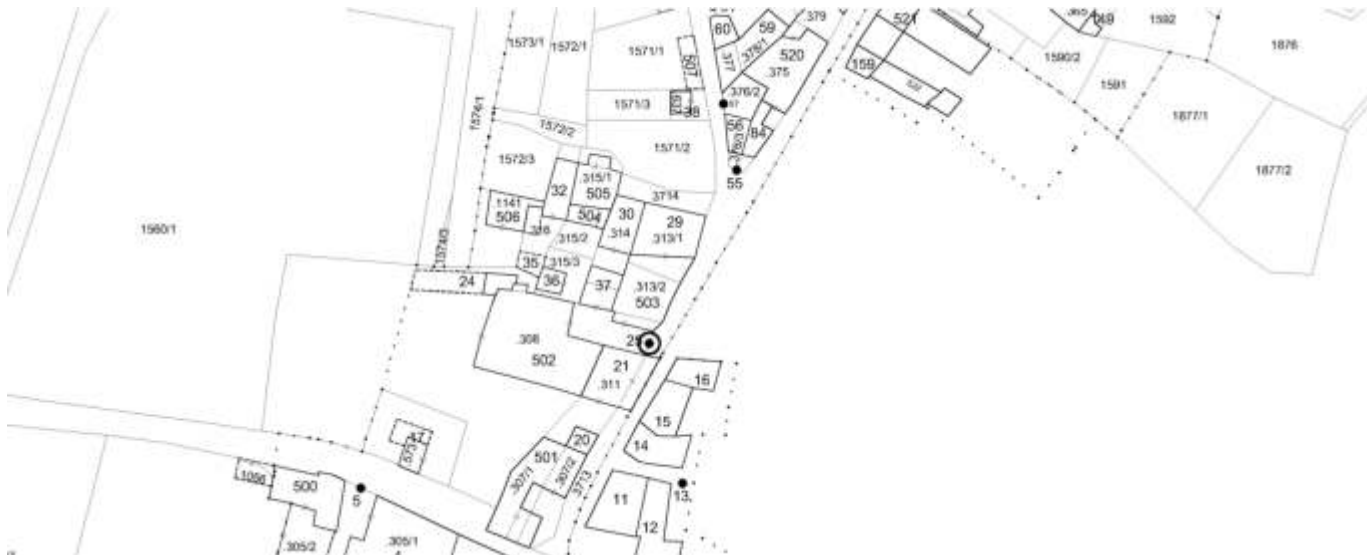
1.5.2 particelle aggregate:

1.6 data del rilievo: 10/12/2014

Estratto ortofoto



Estratto catastale



<p>2. Caratteristiche generali del fabbricato:</p> <p>2.1 numero piani fuori terra: 1</p> <p>2.2 numero piani semi/interrati: 0</p> <p>2.3 presenza di cornici: n. 1            materiale: pietra</p> <p>2.4 presenza scale esterne: n. 0            materiale: ---</p> <p>2.5 presenza elementi aggettanti: n. 0            materiale: ---</p> <p>2.6.0 materiale serramenti: ferro/acciaio</p> <p>2.6 tipologia elementi oscuranti: no            materiale: ---</p> <p>2.7 materiale di finitura delle facciate: pietra</p> <p>2.8 elementi decorativi in facciata: foro rilevante</p> <p>2.9 materiale di finitura della copertura/tetto: ---</p> <p>2.10 finitura sottogronda: pietra</p> <p>2.11 presenza elementi decorativi sottogronda e tetto: no</p> <p>2.12 stato di conservazione facciate: ottimo</p> <p>2.13 stato di conservazione copertura/tetto: ottimo</p>	<p><i>Materiali</i>  <i>P - pietra</i>  <i>I - intonaco</i>  <i>C - calcestruzzo</i>  <i>L - legno</i>  <i>F - ferro/acciaio</i></p> <p><i>Elementi decorativi</i>  <i>F - foro rilevante</i>  <i>CP - capitello</i>  <i>T - targhe commemorative</i>  <i>D - dipinti/affreschi</i>  <i>L - lesena</i>  <i>M - cornici marcapiano</i></p>
<p>3. Utilizzo dell'edificio:</p> <p>3.1 piano terra: ---</p> <p>3.2 primo piano: ---</p> <p>3.3 secondo piano: ---</p> <p>3.4 terzo piano: ---</p> <p>3.5 sottotetto: ---</p>	<p><i>Utilizzi</i>  <i>R - residenza</i>  <i>U - uffici</i>  <i>N - negozi</i>  <i>C - edificio religioso</i></p>
<p>4. Caratteristiche degli spazi di pertinenza:</p> <p>4.1 tipologia dello spazio di pertinenza: cortile</p> <p>4.2 utilizzo dello spazio di pertinenza: cortile</p>	<p><i>Pertinenze/utilizzi</i>  <i>C - cortile</i>  <i>P - parcheggio</i>  <i>G - giardino</i>  <i>O - orto</i>  <i>T - tettoia</i>  <i>B - barchessa</i>  <i>D - deposito</i>  <i>AP - altre pertinenze</i></p>
<p>5. Vincoli:</p> <p>5.1 codice identificativo della Soprintendenza ai beni culturali:</p> <p>5.2 tipo di vincolo dato dalla Soprintendenza: ---</p> <p>5.3 altri vincoli:</p>	
NOTE: 1- 3.1 portale	



6. Fotografie edifici:

Estratto catastale con indicazione punti di scatto



Foto 1



Foto 2



Foto 3



7. Fotografie di particolari di rilievo:

Foto 4



Foto 5



**SEZIONE 8: PREVISIONI NORMATIVE**

8. Indicazioni normative:

8.1 Categoria di intervento prevista per il fabbricato: R2

8.2 Interventi specifici ammessi:

- Fronti che costituiscono valore di insieme individuati con apposita grafia sulle tavole

8.3 Prescrizioni particolari: si raccomanda l'utilizzo di materiali presenti nella tipologia locale evitando soluzioni che ne replichino l'aspetto

8.4 Categoria di intervento prevista per gli spazi di pertinenza: Rp2

8.5 Interventi specifici ammessi:

8.6 Prescrizioni particolari: si raccomanda di affrontare il tema architettonico e formale anche in chiave contemporanea mantenendo come filo conduttore gli schemi tipologici, i materiali e le cromie della tradizione locale

## SEZIONE 1: ANALISI DEL FABBRICATO

### 1. Caratteristiche identificative dell'edificio:

1.1 indirizzo e numero civico: via S.Marcello, 21

1.2 frazione/località: Chiarano

1.3 comune catastale: Romarzollo

1.4 foglio mappa: 12

1.5.1 particella: .313/1

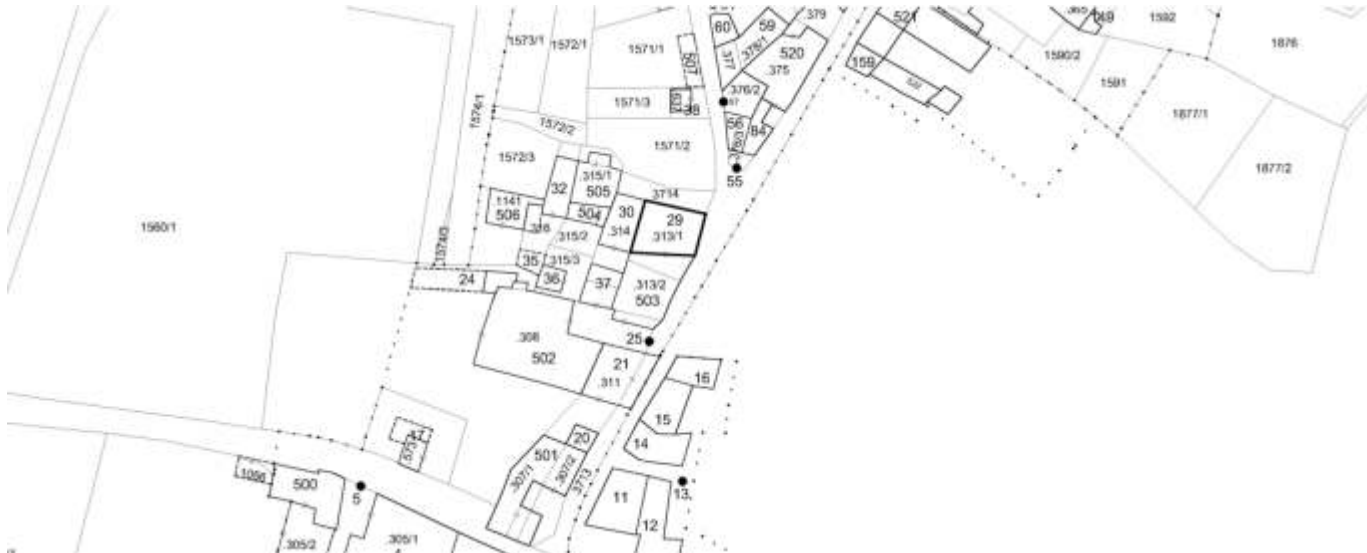
1.5.2 particelle aggregate:

1.6 data del rilievo: 10/12/2014

Estratto ortofoto



Estratto catastale



<p>2. Caratteristiche generali del fabbricato:</p> <p>2.1 numero piani fuori terra: 5</p> <p>2.2 numero piani semi/interrati: 0</p> <p>2.3 presenza di cornici: n. 1            materiale: pietra</p> <p>2.4 presenza scale esterne: n. 0            materiale: ---</p> <p>2.5 presenza elementi aggettanti: n. 2            materiale: calcestruzzo</p> <p>2.6.0 materiale serramenti: legno</p> <p>2.6 tipologia elementi oscuranti: scuri            materiale: legno</p> <p>2.7 materiale di finitura delle facciate: intonaco</p> <p>2.8 elementi decorativi in facciata: ---</p> <p>2.9 materiale di finitura della copertura/tetto: cotto</p> <p>2.10 finitura sottogronda: legno</p> <p>2.11 presenza elementi decorativi sottogronda e tetto: no</p> <p>2.12 stato di conservazione facciate: buono</p> <p>2.13 stato di conservazione copertura/tetto: buono</p>	<p><i>Materiali</i>  <i>P - pietra</i>  <i>I - intonaco</i>  <i>C - calcestruzzo</i>  <i>L - legno</i>  <i>F - ferro/acciaio</i></p> <p><i>Elementi decorativi</i>  <i>F - foro rilevante</i>  <i>CP - capitello</i>  <i>T - targhe commemorative</i>  <i>D - dipinti/affreschi</i>  <i>L - lesena</i>  <i>M - cornici marcapiano</i></p>
<p>3. Utilizzo dell'edificio:</p> <p>3.1 piano terra: negozi</p> <p>3.2 primo piano: residenza</p> <p>3.3 secondo piano: residenza</p> <p>3.4 terzo piano: residenza</p> <p>3.5 sottotetto: residenza</p>	<p><i>Utilizzi</i>  <i>R - residenza</i>  <i>U - uffici</i>  <i>N - negozi</i>  <i>C - edificio religioso</i></p>
<p>4. Caratteristiche degli spazi di pertinenza:</p> <p>4.1 tipologia dello spazio di pertinenza: ---</p> <p>4.2 utilizzo dello spazio di pertinenza: ---</p>	<p><i>Pertinenze/utilizzi</i>  <i>C - cortile</i>  <i>P - parcheggio</i>  <i>G - giardino</i>  <i>O - orto</i>  <i>T - tettoia</i>  <i>B - barchessa</i>  <i>D - deposito</i>  <i>AP - altre pertinenze</i></p>
<p>5. Vincoli:</p> <p>5.1 codice identificativo della Soprintendenza ai beni culturali:</p> <p>5.2 tipo di vincolo dato dalla Soprintendenza: ---</p> <p>5.3 altri vincoli:</p>	
NOTE: 1- 2.1 parte edificio su 3 livelli	



6. Fotografie edifici:

Estratto catastale con indicazione punti di scatto

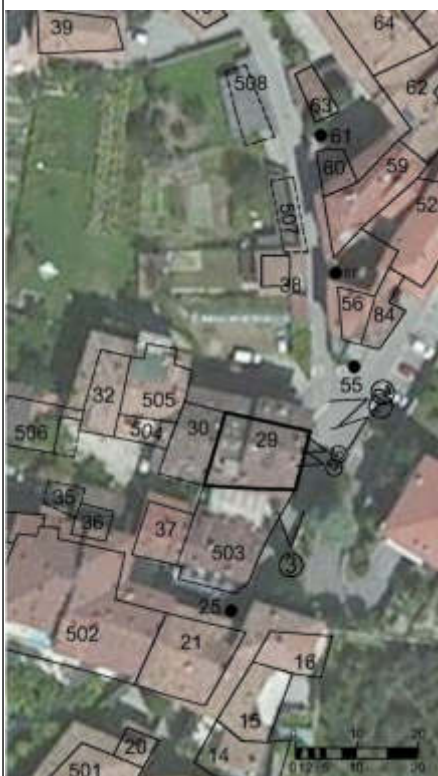


Foto 1



Foto 2



Foto 3



7. Fotografie di particolari di rilievo:

Foto 4



Foto 5



**SEZIONE 8: PREVISIONI NORMATIVE**

8. Indicazioni normative:

8.1 Categoria di intervento prevista per il fabbricato: R2

8.2 Interventi specifici ammessi:

- Fronti da riqualificare unitariamente individuati con apposita grafia sulle tavole

8.3 Prescrizioni particolari: si raccomanda l'utilizzo di materiali presenti nella tipologia locale evitando soluzioni che ne replichino l'aspetto

8.4 Categoria di intervento prevista per gli spazi di pertinenza: ---

8.5 Interventi specifici ammessi:

8.6 Prescrizioni particolari: ---

## SEZIONE 1: ANALISI DEL FABBRICATO

### 1. Caratteristiche identificative dell'edificio:

1.1 indirizzo e numero civico: vicolo della Fontana

1.2 frazione/località: Chiarano

1.3 comune catastale: Romarzollo

1.4 foglio mappa: 12

1.5.1 particella: .314

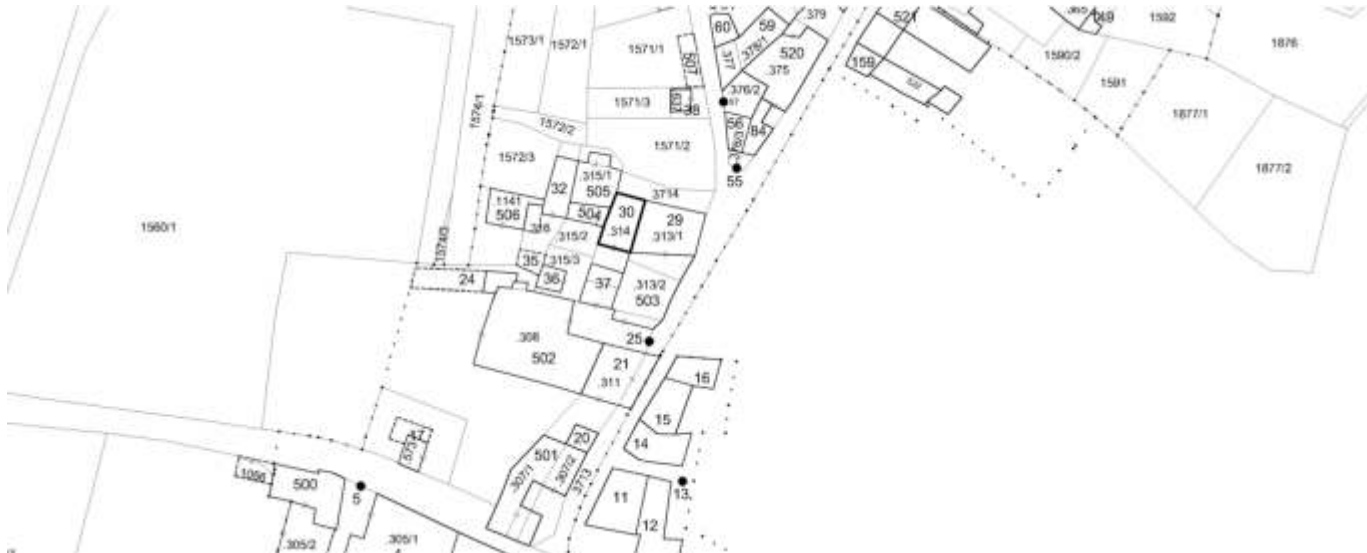
1.5.2 particelle aggregate:

1.6 data del rilievo: 10/12/2014

Estratto ortofoto



Estratto catastale



<p>2. Caratteristiche generali del fabbricato:</p> <p>2.1 numero piani fuori terra: 3</p> <p>2.2 numero piani semi/interrati: 0</p> <p>2.3 presenza di cornici: n. 1            materiale: pietra</p> <p>2.4 presenza scale esterne: n. 1            materiale: pietra</p> <p>2.5 presenza elementi aggettanti: n. 2            materiale: calcestruzzo</p> <p>2.6.0 materiale serramenti: legno</p> <p>2.6 tipologia elementi oscuranti: scuri            materiale: legno</p> <p>2.7 materiale di finitura delle facciate: intonaco</p> <p>2.8 elementi decorativi in facciata: foro rilevante</p> <p>2.9 materiale di finitura della copertura/tetto: cotto</p> <p>2.10 finitura sottogronda: legno</p> <p>2.11 presenza elementi decorativi sottogronda e tetto: no</p> <p>2.12 stato di conservazione facciate: discreto</p> <p>2.13 stato di conservazione copertura/tetto: discreto</p>	<p><i>Materiali</i>  <i>P - pietra</i>  <i>I - intonaco</i>  <i>C - calcestruzzo</i>  <i>L - legno</i>  <i>F - ferro/acciaio</i></p> <p><i>Elementi decorativi</i>  <i>F - foro rilevante</i>  <i>CP - capitello</i>  <i>T - targhe commemorative</i>  <i>D - dipinti/affreschi</i>  <i>L - lesena</i>  <i>M - cornici marcapiano</i></p>
<p>3. Utilizzo dell'edificio:</p> <p>3.1 piano terra: residenza</p> <p>3.2 primo piano: residenza</p> <p>3.3 secondo piano: residenza</p> <p>3.4 terzo piano: ---</p> <p>3.5 sottotetto: residenza</p>	<p><i>Utilizzi</i>  <i>R - residenza</i>  <i>U - uffici</i>  <i>N - negozi</i>  <i>C - edificio religioso</i></p>
<p>4. Caratteristiche degli spazi di pertinenza:</p> <p>4.1 tipologia dello spazio di pertinenza: cortile</p> <p>4.2 utilizzo dello spazio di pertinenza: cortile</p>	<p><i>Pertinenze/utilizzi</i>  <i>C - cortile</i>  <i>P - parcheggio</i>  <i>G - giardino</i>  <i>O - orto</i>  <i>T - tettoia</i>  <i>B - barchessa</i>  <i>D - deposito</i>  <i>AP - altre pertinenze</i></p>
<p>5. Vincoli:</p> <p>5.1 codice identificativo della Soprintendenza ai beni culturali:</p> <p>5.2 tipo di vincolo dato dalla Soprintendenza: ---</p> <p>5.3 altri vincoli:</p>	
NOTE: ---	



6. Fotografie edifici:

Estratto catastale con indicazione punti di scatto



Foto 1



Foto 2



Foto 3



7. Fotografie di particolari di rilievo:

Foto 4



Foto 5



**SEZIONE 8: PREVISIONI NORMATIVE**

8. Indicazioni normative:

8.1 Categoria di intervento prevista per il fabbricato: R2

8.2 Interventi specifici ammessi:

- Fronti da riqualificare unitariamente individuati con apposita grafia sulle tavole

8.3 Prescrizioni particolari: si raccomanda l'utilizzo di materiali presenti nella tipologia locale evitando soluzioni che ne replichino l'aspetto

8.4 Categoria di intervento prevista per gli spazi di pertinenza: Rp3

8.5 Interventi specifici ammessi:

8.6 Prescrizioni particolari: si raccomanda di affrontare il tema architettonico e formale anche in chiave contemporanea mantenendo come filo conduttore gli schemi tipologici, i materiali e le cromie della tradizione locale

**SEZIONE 1: ANALISI DEL FABBRICATO****1. Caratteristiche identificative dell'edificio:**

1.1 indirizzo e numero civico: vicolo della Fontana

1.2 frazione/località: Chiarano

1.3 comune catastale: Romarzollo

1.4 foglio mappa: 12

1.5.1 particella: .316

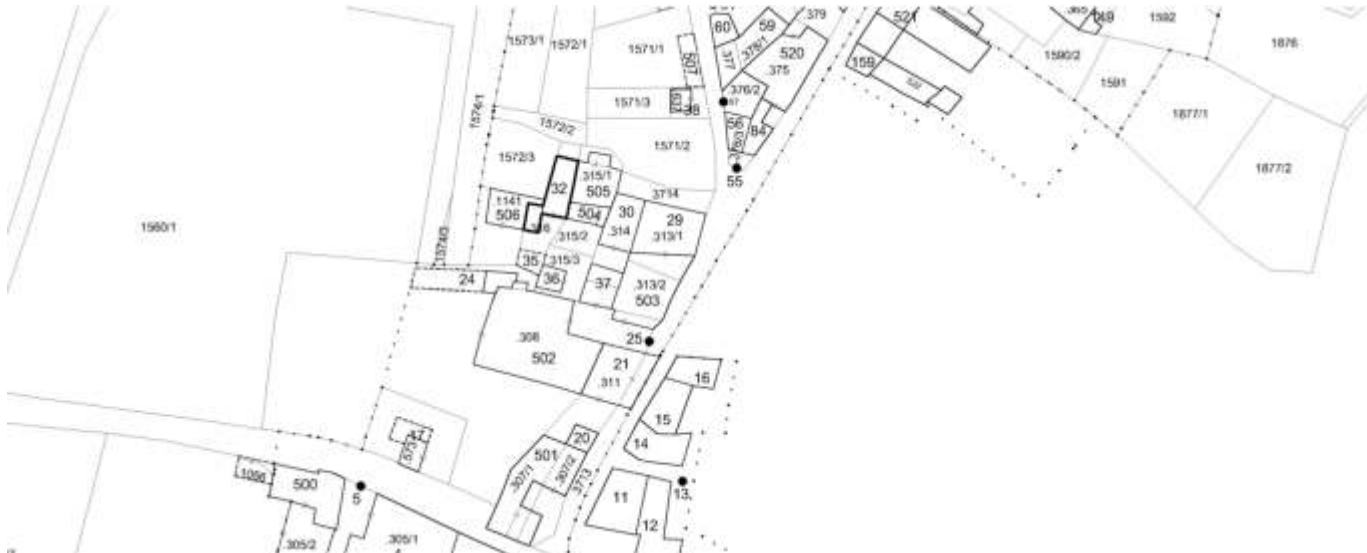
1.5.2 particelle aggregate:

1.6 data del rilievo: 10/12/2014

Estratto ortofoto



Estratto catastale



<p>2. Caratteristiche generali del fabbricato:</p> <p>2.1 numero piani fuori terra: 4</p> <p>2.2 numero piani semi/interrati: 0</p> <p>2.3 presenza di cornici: n. 1            materiale: pietra</p> <p>2.4 presenza scale esterne: n. 2            materiale: calcestruzzo</p> <p>2.5 presenza elementi aggettanti: n. 3            materiale: calcestruzzo</p> <p>2.6.0 materiale serramenti: legno</p> <p>2.6 tipologia elementi oscuranti: scuri            materiale: legno</p> <p>2.7 materiale di finitura delle facciate: intonaco</p> <p>2.8 elementi decorativi in facciata: ---</p> <p>2.9 materiale di finitura della copertura/tetto: cotto</p> <p>2.10 finitura sottogronda: legno</p> <p>2.11 presenza elementi decorativi sottogronda e tetto: no</p> <p>2.12 stato di conservazione facciate: discreto</p> <p>2.13 stato di conservazione copertura/tetto: buono</p>	<p><i>Materiali</i>  <i>P - pietra</i>  <i>I - intonaco</i>  <i>C - calcestruzzo</i>  <i>L - legno</i>  <i>F - ferro/acciaio</i></p> <p><i>Elementi decorativi</i>  <i>F - foro rilevante</i>  <i>CP - capitello</i>  <i>T - targhe commemorative</i>  <i>D - dipinti/affreschi</i>  <i>L - lesena</i>  <i>M - cornici marcapiano</i></p>
<p>3. Utilizzo dell'edificio:</p> <p>3.1 piano terra: residenza</p> <p>3.2 primo piano: residenza</p> <p>3.3 secondo piano: residenza</p> <p>3.4 terzo piano: ---</p> <p>3.5 sottotetto: residenza</p>	<p><i>Utilizzi</i>  <i>R - residenza</i>  <i>U - uffici</i>  <i>N - negozi</i>  <i>C - edificio religioso</i></p>
<p>4. Caratteristiche degli spazi di pertinenza:</p> <p>4.1 tipologia dello spazio di pertinenza: cortile</p> <p>4.2 utilizzo dello spazio di pertinenza: cortile</p>	<p><i>Pertinenze/utilizzi</i>  <i>C - cortile</i>  <i>P - parcheggio</i>  <i>G - giardino</i>  <i>O - orto</i>  <i>T - tettoia</i>  <i>B - barchessa</i>  <i>D - deposito</i>  <i>AP - altre pertinenze</i></p>
<p>5. Vincoli:</p> <p>5.1 codice identificativo della Soprintendenza ai beni culturali:</p> <p>5.2 tipo di vincolo dato dalla Soprintendenza: ---</p> <p>5.3 altri vincoli:</p>	
NOTE: 1- ex 32 e 33 2-2.1 parte edificio su 1 livello	



## 6. Fotografie edifici:

Estratto catastale con indicazione punti di scatto



Foto 1



Foto 2



Foto 3



## 7. Fotografie di particolari di rilievo:

Foto 4



Foto 5

**SEZIONE 8: PREVISIONI NORMATIVE**

## 8. Indicazioni normative:

8.1 Categoria di intervento prevista per il fabbricato: R3

8.2 Interventi specifici ammessi:

8.3 Prescrizioni particolari: si raccomanda di affrontare il tema architettonico e formale anche in chiave contemporanea mantenendo come filo conduttore gli schemi tipologici, i materiali e le cromie della tradizione locale

8.4 Categoria di intervento prevista per gli spazi di pertinenza: Rp3

8.5 Interventi specifici ammessi:

8.6 Prescrizioni particolari: si raccomanda di affrontare il tema architettonico e formale anche in chiave contemporanea mantenendo come filo conduttore gli schemi tipologici, i materiali e le cromie della tradizione locale

**SEZIONE 1: ANALISI DEL FABBRICATO****1. Caratteristiche identificative dell'edificio:**

1.1 indirizzo e numero civico: vicolo della Fontana

1.2 frazione/località: Chiarano

1.3 comune catastale: Romarzollo

1.4 foglio mappa: 12

1.5.1 particella: .316

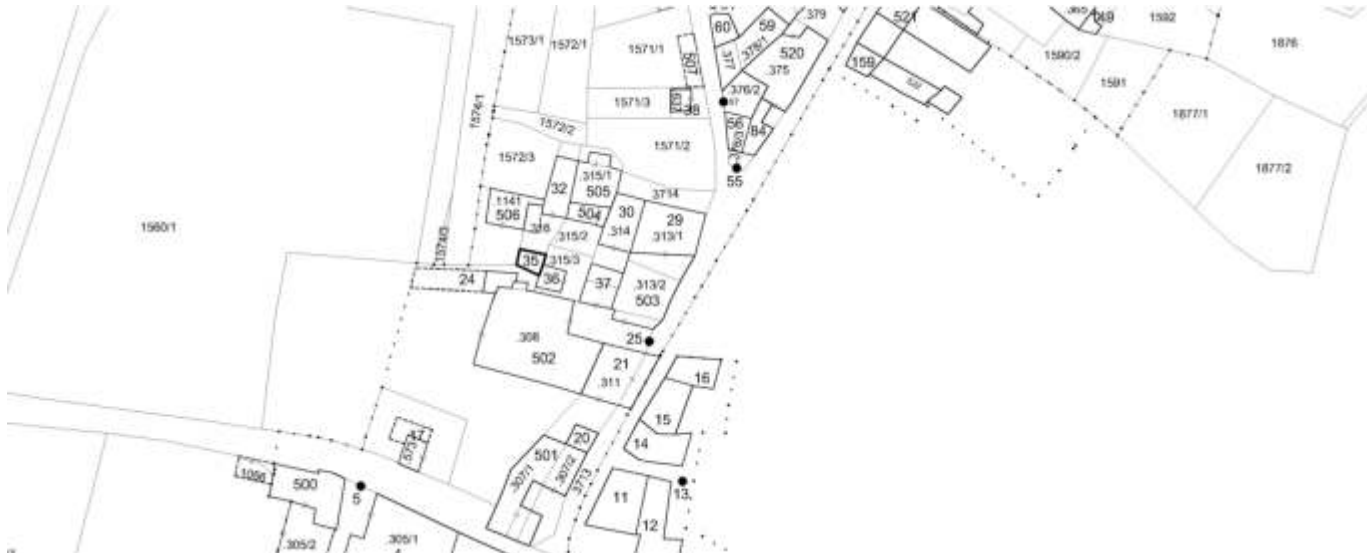
1.5.2 particelle aggregate:

1.6 data del rilievo: 10/12/2014

Estratto ortofoto



Estratto catastale



<p>2. Caratteristiche generali del fabbricato:</p> <p>2.1 numero piani fuori terra: 1</p> <p>2.2 numero piani semi/interrati: 0</p> <p>2.3 presenza di cornici: n. 0            materiale: ---</p> <p>2.4 presenza scale esterne: n. 0            materiale: ---</p> <p>2.5 presenza elementi aggettanti: n. 0            materiale: ---</p> <p>2.6.0 materiale serramenti: ferro/acciaio</p> <p>2.6 tipologia elementi oscuranti: no            materiale: ---</p> <p>2.7 materiale di finitura delle facciate: intonaco</p> <p>2.8 elementi decorativi in facciata: ---</p> <p>2.9 materiale di finitura della copertura/tetto: ---</p> <p>2.10 finitura sottogronda: calcestruzzo</p> <p>2.11 presenza elementi decorativi sottogronda e tetto: no</p> <p>2.12 stato di conservazione facciate: sufficiente</p> <p>2.13 stato di conservazione copertura/tetto: sufficiente</p>	<p><i>Materiali</i>  <i>P - pietra</i>  <i>I - intonaco</i>  <i>C - calcestruzzo</i>  <i>L - legno</i>  <i>F - ferro/acciaio</i></p> <p><i>Elementi decorativi</i>  <i>F - foro rilevante</i>  <i>CP - capitello</i>  <i>T - targhe commemorative</i>  <i>D - dipinti/affreschi</i>  <i>L - lesena</i>  <i>M - cornici marcapiano</i></p>
<p>3. Utilizzo dell'edificio:</p> <p>3.1 piano terra: garage</p> <p>3.2 primo piano: ---</p> <p>3.3 secondo piano: ---</p> <p>3.4 terzo piano: ---</p> <p>3.5 sottotetto: ---</p>	<p><i>Utilizzi</i>  <i>R - residenza</i>  <i>U - uffici</i>  <i>N - negozi</i>  <i>C - edificio religioso</i></p>
<p>4. Caratteristiche degli spazi di pertinenza:</p> <p>4.1 tipologia dello spazio di pertinenza: cortile</p> <p>4.2 utilizzo dello spazio di pertinenza: cortile</p>	<p><i>Pertinenze/utilizzi</i>  <i>C - cortile</i>  <i>P - parcheggio</i>  <i>G - giardino</i>  <i>O - orto</i>  <i>T - tettoia</i>  <i>B - barchessa</i>  <i>D - deposito</i>  <i>AP - altre pertinenze</i></p>
<p>5. Vincoli:</p> <p>5.1 codice identificativo della Soprintendenza ai beni culturali:</p> <p>5.2 tipo di vincolo dato dalla Soprintendenza:</p> <p>5.3 altri vincoli:</p>	
NOTE: 1- 3.1 portale	



## 6. Fotografie edifici:

Estratto catastale con indicazione punti di scatto



Foto 1



Foto 2



Foto 3

## 7. Fotografie di particolari di rilievo:

Foto 4

Foto 5

**SEZIONE 8: PREVISIONI NORMATIVE**

## 8. Indicazioni normative:

8.1 Categoria di intervento prevista per il fabbricato: R3

8.2 Interventi specifici ammessi:

8.3 Prescrizioni particolari: si raccomanda di affrontare il tema architettonico e formale anche in chiave contemporanea mantenendo come filo conduttore gli schemi tipologici, i materiali e le cromie della tradizione locale

8.4 Categoria di intervento prevista per gli spazi di pertinenza: Rp3

8.5 Interventi specifici ammessi:

8.6 Prescrizioni particolari: si raccomanda di affrontare il tema architettonico e formale anche in chiave contemporanea mantenendo come filo conduttore gli schemi tipologici, i materiali e le cromie della tradizione locale

**SEZIONE 1: ANALISI DEL FABBRICATO****1. Caratteristiche identificative dell'edificio:**

1.1 indirizzo e numero civico: vicolo della Fontana

1.2 frazione/località: Chiarano

1.3 comune catastale: Romarzollo

1.4 foglio mappa: 12

1.5.1 particella: .315/3

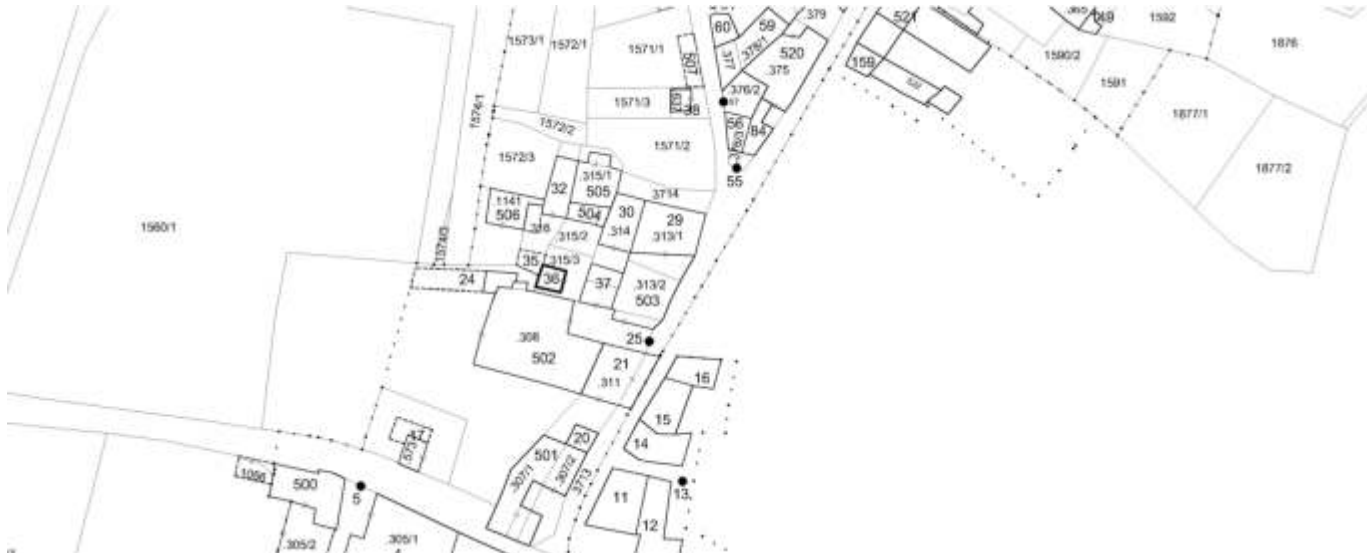
1.5.2 particelle aggregate:

1.6 data del rilievo: 10/12/2014

Estratto ortofoto



Estratto catastale



<p>2. Caratteristiche generali del fabbricato:</p> <p>2.1 numero piani fuori terra: 2</p> <p>2.2 numero piani semi/interrati: 0</p> <p>2.3 presenza di cornici: n. 1                      materiale: intonaco</p> <p>2.4 presenza scale esterne: n. 1                      materiale: pietra</p> <p>2.5 presenza elementi aggettanti: n. 1                      materiale: legno</p> <p>2.6.0 materiale serramenti: ---</p> <p>2.6 tipologia elementi oscuranti: no                      materiale: ---</p> <p>2.7 materiale di finitura delle facciate: intonaco</p> <p>2.8 elementi decorativi in facciata: ---</p> <p>2.9 materiale di finitura della copertura/tetto: cotto</p> <p>2.10 finitura sottogronda: legno</p> <p>2.11 presenza elementi decorativi sottogronda e tetto: no</p> <p>2.12 stato di conservazione facciate: degradato</p> <p>2.13 stato di conservazione copertura/tetto: degradato</p>	<p><i>Materiali</i>  <i>P - pietra</i>  <i>I - intonaco</i>  <i>C - calcestruzzo</i>  <i>L - legno</i>  <i>F - ferro/acciaio</i></p> <p><i>Elementi decorativi</i>  <i>F - foro rilevante</i>  <i>CP - capitello</i>  <i>T - targhe commemorative</i>  <i>D - dipinti/affreschi</i>  <i>L - lesena</i>  <i>M - cornici marcapiano</i></p>
<p>3. Utilizzo dell'edificio:</p> <p>3.1 piano terra: magazzino</p> <p>3.2 primo piano: ---</p> <p>3.3 secondo piano: ---</p> <p>3.4 terzo piano: ---</p> <p>3.5 sottotetto: magazzino</p>	<p><i>Utilizzi</i>  <i>R - residenza</i>  <i>U - uffici</i>  <i>N - negozi</i>  <i>C - edificio religioso</i></p>
<p>4. Caratteristiche degli spazi di pertinenza:</p> <p>4.1 tipologia dello spazio di pertinenza: cortile</p> <p>4.2 utilizzo dello spazio di pertinenza: cortile</p>	<p><i>Pertinenze/utilizzi</i>  <i>C - cortile</i>  <i>P - parcheggio</i>  <i>G - giardino</i>  <i>O - orto</i>  <i>T - tettoia</i>  <i>B - barchessa</i>  <i>D - deposito</i>  <i>AP - altre pertinenze</i></p>
<p>5. Vincoli:</p> <p>5.1 codice identificativo della Soprintendenza ai beni culturali:</p> <p>5.2 tipo di vincolo dato dalla Soprintendenza: ---</p> <p>5.3 altri vincoli:</p>	
NOTE: 1- 2.3 cornici legno	



6. Fotografie edifici:

Estratto catastale con indicazione punti di scatto



Foto 1



Foto 2



Foto 3



## 7. Fotografie di particolari di rilievo:

Foto 4



Foto 5

**SEZIONE 8: PREVISIONI NORMATIVE**

## 8. Indicazioni normative:

8.1 Categoria di intervento prevista per il fabbricato: R2

8.2 Interventi specifici ammessi:

8.3 Prescrizioni particolari: si raccomanda l'eventuale eliminazione, o modifica, delle superfetazioni prive di valore architettonico

8.4 Categoria di intervento prevista per gli spazi di pertinenza: Rp3

8.5 Interventi specifici ammessi:

8.6 Prescrizioni particolari: si raccomanda di affrontare il tema architettonico e formale anche in chiave contemporanea mantenendo come filo conduttore gli schemi tipologici, i materiali e le cromie della tradizione locale

**SEZIONE 1: ANALISI DEL FABBRICATO****1. Caratteristiche identificative dell'edificio:**

1.1 indirizzo e numero civico: vicolo della Fontana

1.2 frazione/località: Chiarano

1.3 comune catastale: Romarzollo

1.4 foglio mappa:

1.5.1 particella: .314

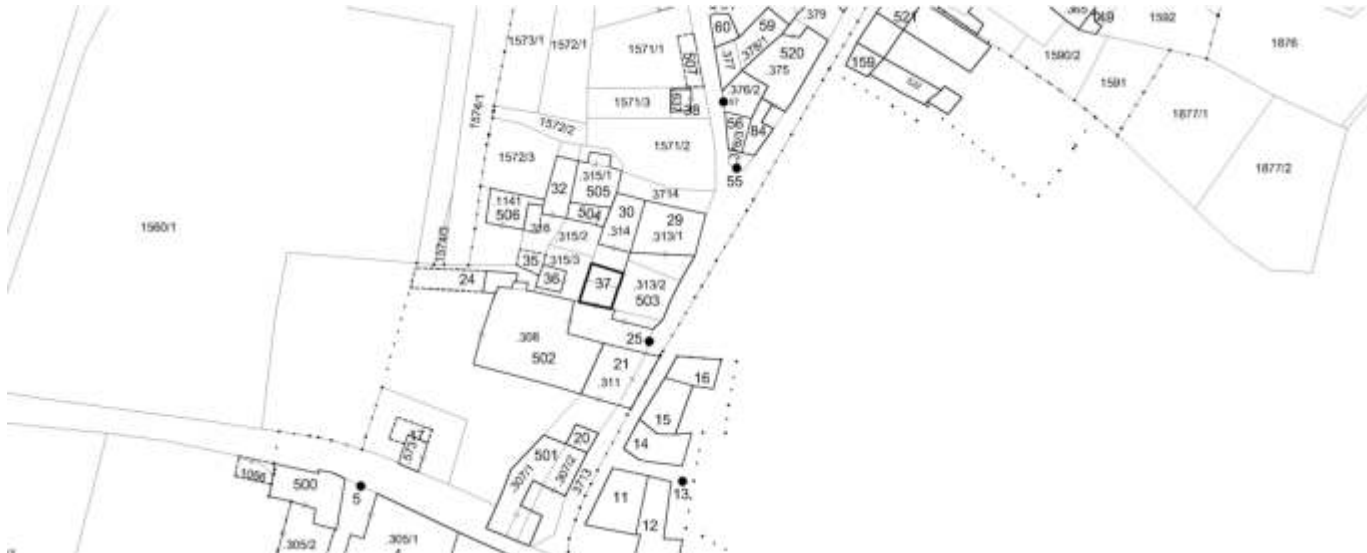
1.5.2 particelle aggregate:

1.6 data del rilievo: 1/2/2016

Estratto ortofoto



Estratto catastale



<p>2. Caratteristiche generali del fabbricato:</p> <p>2.1 numero piani fuori terra: 3</p> <p>2.2 numero piani semi/interrati: 0</p> <p>2.3 presenza di cornici: n. 1            materiale: pietra</p> <p>2.4 presenza scale esterne: n. 1            materiale: calcestruzzo</p> <p>2.5 presenza elementi aggettanti: n. 2            materiale: calcestruzzo</p> <p>2.6.0 materiale serramenti: legno</p> <p>2.6 tipologia elementi oscuranti: scuri            materiale: legno</p> <p>2.7 materiale di finitura delle facciate: intonaco</p> <p>2.8 elementi decorativi in facciata: ---</p> <p>2.9 materiale di finitura della copertura/tetto: cotto</p> <p>2.10 finitura sottogronda: legno</p> <p>2.11 presenza elementi decorativi sottogronda e tetto: no</p> <p>2.12 stato di conservazione facciate: discreto</p> <p>2.13 stato di conservazione copertura/tetto: buono</p>	<p><i>Materiali</i>  <i>P - pietra</i>  <i>I - intonaco</i>  <i>C - calcestruzzo</i>  <i>L - legno</i>  <i>F - ferro/acciaio</i></p> <p><i>Elementi decorativi</i>  <i>F - foro rilevante</i>  <i>CP - capitello</i>  <i>T - targhe commemorative</i>  <i>D - dipinti/affreschi</i>  <i>L - lesena</i>  <i>M - cornici marcapiano</i></p>
<p>3. Utilizzo dell'edificio:</p> <p>3.1 piano terra: residenza</p> <p>3.2 primo piano: residenza</p> <p>3.3 secondo piano: ---</p> <p>3.4 terzo piano: ---</p> <p>3.5 sottotetto: residenza</p>	<p><i>Utilizzi</i>  <i>R - residenza</i>  <i>U - uffici</i>  <i>N - negozi</i>  <i>C - edificio religioso</i></p>
<p>4. Caratteristiche degli spazi di pertinenza:</p> <p>4.1 tipologia dello spazio di pertinenza: cortile</p> <p>4.2 utilizzo dello spazio di pertinenza: cortile</p>	<p><i>Pertinenze/utilizzi</i>  <i>C - cortile</i>  <i>P - parcheggio</i>  <i>G - giardino</i>  <i>O - orto</i>  <i>T - tettoia</i>  <i>B - barchessa</i>  <i>D - deposito</i>  <i>AP - altre pertinenze</i></p>
<p>5. Vincoli:</p> <p>5.1 codice identificativo della Soprintendenza ai beni culturali:</p> <p>5.2 tipo di vincolo dato dalla Soprintendenza: ---</p> <p>5.3 altri vincoli:</p>	
NOTE: 1- 2.5 aggetto pietra	



6. Fotografie edifici:

Estratto catastale con indicazione punti di scatto



Foto 1



Foto 2



Foto 3



7. Fotografie di particolari di rilievo:

Foto 4



Foto 5

**SEZIONE 8: PREVISIONI NORMATIVE**

8. Indicazioni normative:

8.1 Categoria di intervento prevista per il fabbricato: R2

8.2 Interventi specifici ammessi:

- Fronti da riqualificare unitariamente individuati con apposita grafia sulle tavole

8.3 Prescrizioni particolari: si raccomanda l'utilizzo di materiali presenti nella tipologia locale evitando soluzioni che ne replichino l'aspetto

8.4 Categoria di intervento prevista per gli spazi di pertinenza: Rp3

8.5 Interventi specifici ammessi:

8.6 Prescrizioni particolari: si raccomanda di affrontare il tema architettonico e formale anche in chiave contemporanea mantenendo come filo conduttore gli schemi tipologici, i materiali e le cromie della tradizione locale

## SEZIONE 1: ANALISI DEL FABBRICATO

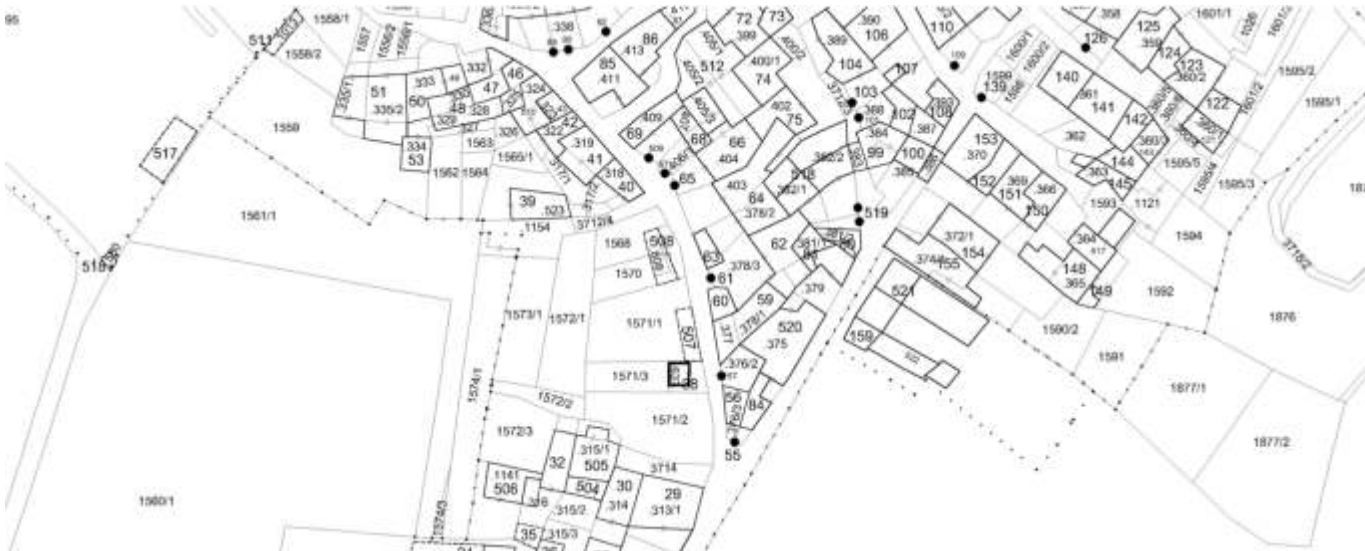
### 1. Caratteristiche identificative dell'edificio:

- 1.1 indirizzo e numero civico: via al Monte, 1
- 1.2 frazione/località: Chiarano
- 1.3 comune catastale: Romarzollo
- 1.4 foglio mappa: 12
- 1.5.1 particella: .637
- 1.5.2 particelle aggregate:
- 1.6 data del rilievo: 10/12/2014

Estratto ortofoto



Estratto catastale



<p>2. Caratteristiche generali del fabbricato:</p> <p>2.1 numero piani fuori terra: 1</p> <p>2.2 numero piani semi/interrati: 1</p> <p>2.3 presenza di cornici: n. 1            materiale: legno</p> <p>2.4 presenza scale esterne: n. 0            materiale: ---</p> <p>2.5 presenza elementi aggettanti: n. 0            materiale: ---</p> <p>2.6.0 materiale serramenti: legno</p> <p>2.6 tipologia elementi oscuranti: scuri            materiale: legno</p> <p>2.7 materiale di finitura delle facciate: intonaco</p> <p>2.8 elementi decorativi in facciata: ---</p> <p>2.9 materiale di finitura della copertura/tetto: cotto</p> <p>2.10 finitura sottogronda: legno</p> <p>2.11 presenza elementi decorativi sottogronda e tetto: no</p> <p>2.12 stato di conservazione facciate: discreto</p> <p>2.13 stato di conservazione copertura/tetto: discreto</p>	<p><i>Materiali</i>  <i>P - pietra</i>  <i>I - intonaco</i>  <i>C - calcestruzzo</i>  <i>L - legno</i>  <i>F - ferro/acciaio</i></p> <p><i>Elementi decorativi</i>  <i>F - foro rilevante</i>  <i>CP - capitello</i>  <i>T - targhe commemorative</i>  <i>D - dipinti/affreschi</i>  <i>L - lesena</i>  <i>M - cornici marcapiano</i></p>
<p>3. Utilizzo dell'edificio:</p> <p>3.1 piano terra: residenza</p> <p>3.2 primo piano: residenza</p> <p>3.3 secondo piano: ---</p> <p>3.4 terzo piano: ---</p> <p>3.5 sottotetto: ---</p>	<p><i>Utilizzi</i>  <i>R - residenza</i>  <i>U - uffici</i>  <i>N - negozi</i>  <i>C - edificio religioso</i></p>
<p>4. Caratteristiche degli spazi di pertinenza:</p> <p>4.1 tipologia dello spazio di pertinenza: tettoia</p> <p>4.2 utilizzo dello spazio di pertinenza: parcheggio</p>	<p><i>Pertinenze/utilizzi</i>  <i>C - cortile</i>  <i>P - parcheggio</i>  <i>G - giardino</i>  <i>O - orto</i>  <i>T - tettoia</i>  <i>B - barchessa</i>  <i>D - deposito</i>  <i>AP - altre pertinenze</i></p>
<p>5. Vincoli:</p> <p>5.1 codice identificativo della Soprintendenza ai beni culturali:</p> <p>5.2 tipo di vincolo dato dalla Soprintendenza: ---</p> <p>5.3 altri vincoli:</p>	
NOTE: ---	



6. Fotografie edifici:

Estratto catastale con indicazione punti di scatto



Foto 1



Foto 2



Foto 3



## 7. Fotografie di particolari di rilievo:

Foto 4

Foto 5

**SEZIONE 8: PREVISIONI NORMATIVE**

## 8. Indicazioni normative:

8.1 Categoria di intervento prevista per il fabbricato: R3

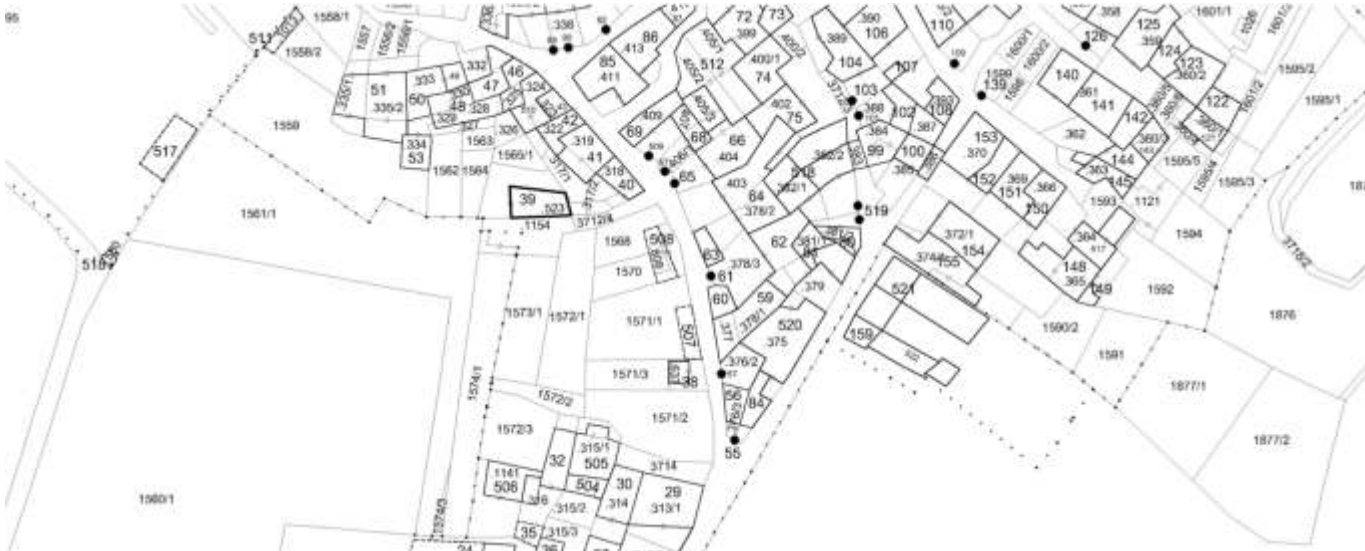
8.2 Interventi specifici ammessi:

8.3 Prescrizioni particolari: si raccomanda di affrontare il tema architettonico e formale anche in chiave contemporanea mantenendo come filo conduttore gli schemi tipologici, i materiali e le cromie della tradizione locale

8.4 Categoria di intervento prevista per gli spazi di pertinenza: Rp3

8.5 Interventi specifici ammessi:

8.6 Prescrizioni particolari: si raccomanda di affrontare il tema architettonico e formale anche in chiave contemporanea mantenendo come filo conduttore gli schemi tipologici, i materiali e le cromie della tradizione locale



<p>2. Caratteristiche generali del fabbricato:</p> <p>2.1 numero piani fuori terra: 2</p> <p>2.2 numero piani semi/interrati: 0</p> <p>2.3 presenza di cornici: n. 1                      materiale: intonaco</p> <p>2.4 presenza scale esterne: n. 0                      materiale: ---</p> <p>2.5 presenza elementi aggettanti: n. 1                      materiale: calcestruzzo</p> <p>2.6.0 materiale serramenti: legno</p> <p>2.6 tipologia elementi oscuranti: scuri                      materiale: legno</p> <p>2.7 materiale di finitura delle facciate: intonaco</p> <p>2.8 elementi decorativi in facciata: ---</p> <p>2.9 materiale di finitura della copertura/tetto: cotto</p> <p>2.10 finitura sottogronda: legno</p> <p>2.11 presenza elementi decorativi sottogronda e tetto: no</p> <p>2.12 stato di conservazione facciate: discreto</p> <p>2.13 stato di conservazione copertura/tetto: discreto</p>	<p><i>Materiali</i>  <i>P - pietra</i>  <i>I - intonaco</i>  <i>C - calcestruzzo</i>  <i>L - legno</i>  <i>F - ferro/acciaio</i></p> <p><i>Elementi decorativi</i>  <i>F - foro rilevante</i>  <i>CP - capitello</i>  <i>T - targhe commemorative</i>  <i>D - dipinti/affreschi</i>  <i>L - lesena</i>  <i>M - cornici marcapiano</i></p>
<p>3. Utilizzo dell'edificio:</p> <p>3.1 piano terra: residenza</p> <p>3.2 primo piano: residenza</p> <p>3.3 secondo piano: ---</p> <p>3.4 terzo piano: ---</p> <p>3.5 sottotetto: ---</p>	<p><i>Utilizzi</i>  <i>R - residenza</i>  <i>U - uffici</i>  <i>N - negozi</i>  <i>C - edificio religioso</i></p>
<p>4. Caratteristiche degli spazi di pertinenza:</p> <p>4.1 tipologia dello spazio di pertinenza: cortile</p> <p>4.2 utilizzo dello spazio di pertinenza: giardino</p>	<p><i>Pertinenze/utilizzi</i>  <i>C - cortile</i>  <i>P - parcheggio</i>  <i>G - giardino</i>  <i>O - orto</i>  <i>T - tettoia</i>  <i>B - barchessa</i>  <i>D - deposito</i>  <i>AP - altre pertinenze</i></p>
<p>5. Vincoli:</p> <p>5.1 codice identificativo della Soprintendenza ai beni culturali:</p> <p>5.2 tipo di vincolo dato dalla Soprintendenza:  /storage/emulated/0/APPEdifici/Romarzollo/-523_39/Romarzollo_-523_39_estratto_p.jpg</p> <p>5.3 altri vincoli:</p>	
NOTE: ---	



6. Fotografie edifici:

Estratto catastale con indicazione punti di scatto



Foto 1



Foto 2



Foto 3



## 7. Fotografie di particolari di rilievo:

Foto 4



Foto 5

**SEZIONE 8: PREVISIONI NORMATIVE**

## 8. Indicazioni normative:

8.1 Categoria di intervento prevista per il fabbricato: R3

8.2 Interventi specifici ammessi:

8.3 Prescrizioni particolari: si raccomanda di affrontare il tema architettonico e formale anche in chiave contemporanea mantenendo come filo conduttore gli schemi tipologici, i materiali e le cromie della tradizione locale

8.4 Categoria di intervento prevista per gli spazi di pertinenza: Rp3

8.5 Interventi specifici ammessi:

8.6 Prescrizioni particolari: si raccomanda di affrontare il tema architettonico e formale anche in chiave contemporanea mantenendo come filo conduttore gli schemi tipologici, i materiali e le cromie della tradizione locale

## SEZIONE 1: ANALISI DEL FABBRICATO

### 1. Caratteristiche identificative dell'edificio:

- 1.1 indirizzo e numero civico: via al Monte, 5
- 1.2 frazione/località: Chiarano
- 1.3 comune catastale: Romarzollo
- 1.4 foglio mappa: 12
- 1.5.1 particella: .318
- 1.5.2 particelle aggregate:
- 1.6 data del rilievo: 10/12/2014

Estratto ortofoto



<p>2. Caratteristiche generali del fabbricato:</p> <p>2.1 numero piani fuori terra: 3</p> <p>2.2 numero piani semi/interrati: 0</p> <p>2.3 presenza di cornici: n. 1            materiale: pietra</p> <p>2.4 presenza scale esterne: n. 1            materiale: calcestruzzo</p> <p>2.5 presenza elementi aggettanti: n. 2            materiale: calcestruzzo</p> <p>2.6.0 materiale serramenti: legno</p> <p>2.6 tipologia elementi oscuranti: scuri            materiale: legno</p> <p>2.7 materiale di finitura delle facciate: pietra</p> <p>2.8 elementi decorativi in facciata: foro rilevante</p> <p>2.9 materiale di finitura della copertura/tetto: cotto</p> <p>2.10 finitura sottogronda: legno</p> <p>2.11 presenza elementi decorativi sottogronda e tetto: no</p> <p>2.12 stato di conservazione facciate: discreto</p> <p>2.13 stato di conservazione copertura/tetto: discreto</p>	<p><i>Materiali</i>  <i>P - pietra</i>  <i>I - intonaco</i>  <i>C - calcestruzzo</i>  <i>L - legno</i>  <i>F - ferro/acciaio</i></p> <p><i>Elementi decorativi</i>  <i>F - foro rilevante</i>  <i>CP - capitello</i>  <i>T - targhe commemorative</i>  <i>D - dipinti/affreschi</i>  <i>L - lesena</i>  <i>M - cornici marcapiano</i></p>
<p>3. Utilizzo dell'edificio:</p> <p>3.1 piano terra: residenza</p> <p>3.2 primo piano: residenza</p> <p>3.3 secondo piano: ---</p> <p>3.4 terzo piano: ---</p> <p>3.5 sottotetto: residenza</p>	<p><i>Utilizzi</i>  <i>R - residenza</i>  <i>U - uffici</i>  <i>N - negozi</i>  <i>C - edificio religioso</i></p>
<p>4. Caratteristiche degli spazi di pertinenza:</p> <p>4.1 tipologia dello spazio di pertinenza: cortile</p> <p>4.2 utilizzo dello spazio di pertinenza: parcheggio</p>	<p><i>Pertinenze/utilizzi</i>  <i>C - cortile</i>  <i>P - parcheggio</i>  <i>G - giardino</i>  <i>O - orto</i>  <i>T - tettoia</i>  <i>B - barchessa</i>  <i>D - deposito</i>  <i>AP - altre pertinenze</i></p>
<p>5. Vincoli:</p> <p>5.1 codice identificativo della Soprintendenza ai beni culturali:</p> <p>5.2 tipo di vincolo dato dalla Soprintendenza: ---</p> <p>5.3 altri vincoli:</p>	
NOTE: 1- 2.7 finitura intonaco	



6. Fotografie edifici:

Estratto catastale con indicazione punti di scatto



Foto 1



Foto 2



Foto 3



7. Fotografie di particolari di rilievo:

Foto 4



Foto 5



**SEZIONE 8: PREVISIONI NORMATIVE**

8. Indicazioni normative:

8.1 Categoria di intervento prevista per il fabbricato: R2

8.2 Interventi specifici ammessi:

- Fronti da riqualificare unitariamente individuati con apposita grafia sulle tavole

8.3 Prescrizioni particolari: si raccomanda l'utilizzo di materiali presenti nella tipologia locale evitando soluzioni che ne replichino l'aspetto

8.4 Categoria di intervento prevista per gli spazi di pertinenza: Rp2

8.5 Interventi specifici ammessi:

8.6 Prescrizioni particolari: si raccomanda di affrontare il tema architettonico e formale anche in chiave contemporanea mantenendo come filo conduttore gli schemi tipologici, i materiali e le cromie della tradizione locale

**SEZIONE 1: ANALISI DEL FABBRICATO****1. Caratteristiche identificative dell'edificio:**

1.1 indirizzo e numero civico: via al Monte, 3

1.2 frazione/località: Chiarano

1.3 comune catastale: Romarzollo

1.4 foglio mappa: 12

1.5.1 particella: .319

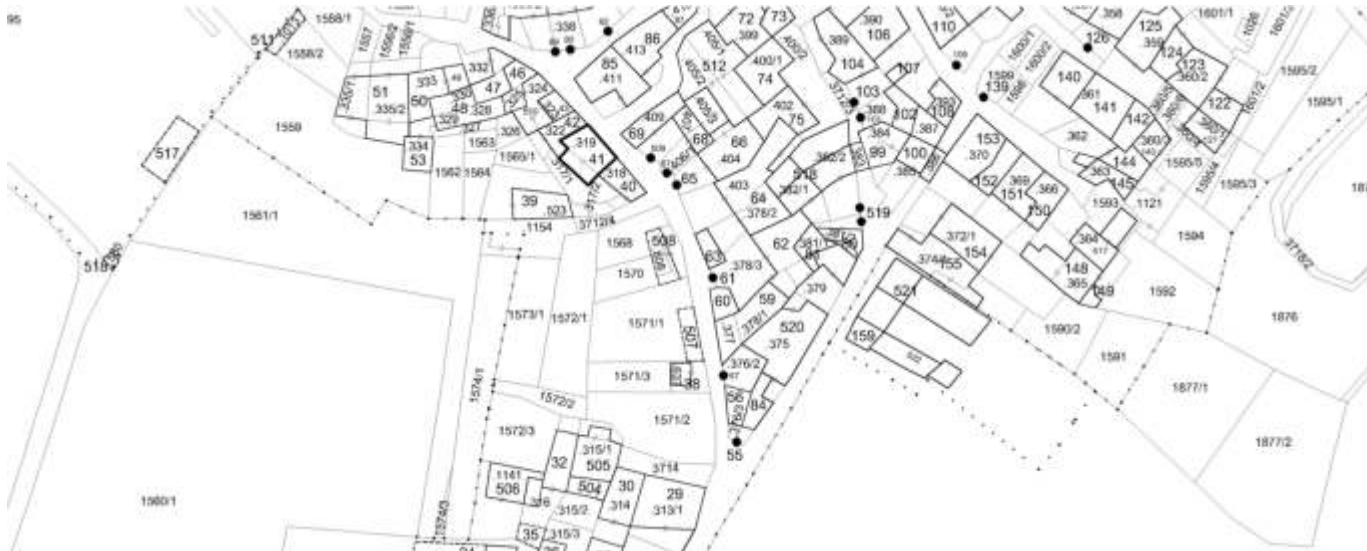
1.5.2 particelle aggregate:

1.6 data del rilievo: 10/12/2014

Estratto ortofoto



Estratto catastale



<p>2. Caratteristiche generali del fabbricato:</p> <p>2.1 numero piani fuori terra: 4</p> <p>2.2 numero piani semi/interrati: 0</p> <p>2.3 presenza di cornici: n. 1                      materiale: intonaco</p> <p>2.4 presenza scale esterne: n. 1                      materiale: calcestruzzo</p> <p>2.5 presenza elementi aggettanti: n. 2                      materiale: calcestruzzo</p> <p>2.6.0 materiale serramenti: legno</p> <p>2.6 tipologia elementi oscuranti: tapparelle                      materiale: ---</p> <p>2.7 materiale di finitura delle facciate: intonaco</p> <p>2.8 elementi decorativi in facciata: ---</p> <p>2.9 materiale di finitura della copertura/tetto: cotto</p> <p>2.10 finitura sottogronda: legno</p> <p>2.11 presenza elementi decorativi sottogronda e tetto: no</p> <p>2.12 stato di conservazione facciate: discreto</p> <p>2.13 stato di conservazione copertura/tetto: discreto</p>	<p><i>Materiali</i>  <i>P - pietra</i>  <i>I - intonaco</i>  <i>C - calcestruzzo</i>  <i>L - legno</i>  <i>F - ferro/acciaio</i></p> <p><i>Elementi decorativi</i>  <i>F - foro rilevante</i>  <i>CP - capitello</i>  <i>T - targhe commemorative</i>  <i>D - dipinti/affreschi</i>  <i>L - lesena</i>  <i>M - cornici marcapiano</i></p>
<p>3. Utilizzo dell'edificio:</p> <p>3.1 piano terra: residenza</p> <p>3.2 primo piano: residenza</p> <p>3.3 secondo piano: residenza</p> <p>3.4 terzo piano: ---</p> <p>3.5 sottotetto: residenza</p>	<p><i>Utilizzi</i>  <i>R - residenza</i>  <i>U - uffici</i>  <i>N - negozi</i>  <i>C - edificio religioso</i></p>
<p>4. Caratteristiche degli spazi di pertinenza:</p> <p>4.1 tipologia dello spazio di pertinenza: cortile</p> <p>4.2 utilizzo dello spazio di pertinenza: parcheggio</p>	<p><i>Pertinenze/utilizzi</i>  <i>C - cortile</i>  <i>P - parcheggio</i>  <i>G - giardino</i>  <i>O - orto</i>  <i>T - tettoia</i>  <i>B - barchessa</i>  <i>D - deposito</i>  <i>AP - altre pertinenze</i></p>
<p>5. Vincoli:</p> <p>5.1 codice identificativo della Soprintendenza ai beni culturali:</p> <p>5.2 tipo di vincolo dato dalla Soprintendenza: ---</p> <p>5.3 altri vincoli:</p>	
<p>NOTE: 1- 2.6 tapparelle PVC e scuri legno</p>	



6. Fotografie edifici:

Estratto catastale con indicazione punti di scatto



Foto 1



Foto 2



Foto 3



7. Fotografie di particolari di rilievo:

Foto 4



Foto 5



**SEZIONE 8: PREVISIONI NORMATIVE**

8. Indicazioni normative:

8.1 Categoria di intervento prevista per il fabbricato: R2

8.2 Interventi specifici ammessi:

- Fronti da riqualificare unitariamente individuati con apposita grafia sulle tavole

8.3 Prescrizioni particolari: si raccomanda l'utilizzo di materiali presenti nella tipologia locale evitando soluzioni che ne replichino l'aspetto

8.4 Categoria di intervento prevista per gli spazi di pertinenza: Rp3

8.5 Interventi specifici ammessi:

8.6 Prescrizioni particolari: si raccomanda di affrontare il tema architettonico e formale anche in chiave contemporanea mantenendo come filo conduttore gli schemi tipologici, i materiali e le cromie della tradizione locale

**SEZIONE 1: ANALISI DEL FABBRICATO****1. Caratteristiche identificative dell'edificio:**

1.1 indirizzo e numero civico: via al Monte, 1/A

1.2 frazione/località: Chiarano

1.3 comune catastale: Romarzollo

1.4 foglio mappa: 12

1.5.1 particella: .322

1.5.2 particelle aggregate:

1.6 data del rilievo: 10/12/2014

Estratto ortofoto



Estratto catastale



<p>2. Caratteristiche generali del fabbricato:</p> <p>2.1 numero piani fuori terra: 4</p> <p>2.2 numero piani semi/interrati: 0</p> <p>2.3 presenza di cornici: n. 1            materiale: pietra</p> <p>2.4 presenza scale esterne: n. 1            materiale: pietra</p> <p>2.5 presenza elementi aggettanti: n. 2            materiale: calcestruzzo</p> <p>2.6.0 materiale serramenti: legno</p> <p>2.6 tipologia elementi oscuranti: scuri            materiale: legno</p> <p>2.7 materiale di finitura delle facciate: intonaco</p> <p>2.8 elementi decorativi in facciata: foro rilevante</p> <p>2.9 materiale di finitura della copertura/tetto: cotto</p> <p>2.10 finitura sottogronda: legno</p> <p>2.11 presenza elementi decorativi sottogronda e tetto: no</p> <p>2.12 stato di conservazione facciate: discreto</p> <p>2.13 stato di conservazione copertura/tetto: discreto</p>	<p><i>Materiali</i>  <i>P - pietra</i>  <i>I - intonaco</i>  <i>C - calcestruzzo</i>  <i>L - legno</i>  <i>F - ferro/acciaio</i></p> <p><i>Elementi decorativi</i>  <i>F - foro rilevante</i>  <i>CP - capitello</i>  <i>T - targhe commemorative</i>  <i>D - dipinti/affreschi</i>  <i>L - lesena</i>  <i>M - cornici marcapiano</i></p>
<p>3. Utilizzo dell'edificio:</p> <p>3.1 piano terra: residenza</p> <p>3.2 primo piano: residenza</p> <p>3.3 secondo piano: residenza</p> <p>3.4 terzo piano: ---</p> <p>3.5 sottotetto: residenza</p>	<p><i>Utilizzi</i>  <i>R - residenza</i>  <i>U - uffici</i>  <i>N - negozi</i>  <i>C - edificio religioso</i></p>
<p>4. Caratteristiche degli spazi di pertinenza:</p> <p>4.1 tipologia dello spazio di pertinenza: cortile</p> <p>4.2 utilizzo dello spazio di pertinenza: parcheggio</p>	<p><i>Pertinenze/utilizzi</i>  <i>C - cortile</i>  <i>P - parcheggio</i>  <i>G - giardino</i>  <i>O - orto</i>  <i>T - tettoia</i>  <i>B - barchessa</i>  <i>D - deposito</i>  <i>AP - altre pertinenze</i></p>
<p>5. Vincoli:</p> <p>5.1 codice identificativo della Soprintendenza ai beni culturali:</p> <p>5.2 tipo di vincolo dato dalla Soprintendenza: ---</p> <p>5.3 altri vincoli:</p>	
NOTE: ---	



6. Fotografie edifici:

Estratto catastale con indicazione punti di scatto



Foto 1



Foto 2



Foto 3



## 7. Fotografie di particolari di rilievo:

Foto 4



Foto 5

**SEZIONE 8: PREVISIONI NORMATIVE**

## 8. Indicazioni normative:

8.1 Categoria di intervento prevista per il fabbricato: R2

8.2 Interventi specifici ammessi:

- Fronti da riqualificare unitariamente individuati con apposita grafia sulle tavole

8.3 Prescrizioni particolari: si raccomanda l'utilizzo di materiali presenti nella tipologia locale evitando soluzioni che ne replichino l'aspetto

8.4 Categoria di intervento prevista per gli spazi di pertinenza: Rp2

8.5 Interventi specifici ammessi:

8.6 Prescrizioni particolari: si raccomanda di affrontare il tema architettonico e formale anche in chiave contemporanea mantenendo come filo conduttore gli schemi tipologici, i materiali e le cromie della tradizione locale

**SEZIONE 1: ANALISI DEL FABBRICATO****1. Caratteristiche identificative dell'edificio:**

1.1 indirizzo e numero civico: via al Monte, 7

1.2 frazione/località: Chiarano

1.3 comune catastale: Romarzollo

1.4 foglio mappa: 12

1.5.1 particella: .323

1.5.2 particelle aggregate:

1.6 data del rilievo: 10/12/2014

Estratto ortofoto



Estratto catastale



<p>2. Caratteristiche generali del fabbricato:</p> <p>2.1 numero piani fuori terra: 4</p> <p>2.2 numero piani semi/interrati: 0</p> <p>2.3 presenza di cornici: n. 1            materiale: pietra</p> <p>2.4 presenza scale esterne: n. 0            materiale: ---</p> <p>2.5 presenza elementi aggettanti: n. 0            materiale: ---</p> <p>2.6.0 materiale serramenti: legno</p> <p>2.6 tipologia elementi oscuranti: scuri            materiale: legno</p> <p>2.7 materiale di finitura delle facciate: intonaco</p> <p>2.8 elementi decorativi in facciata: foro rilevante</p> <p>2.9 materiale di finitura della copertura/tetto: cotto</p> <p>2.10 finitura sottogronda: legno</p> <p>2.11 presenza elementi decorativi sottogronda e tetto: no</p> <p>2.12 stato di conservazione facciate: buono</p> <p>2.13 stato di conservazione copertura/tetto: discreto</p>	<p><i>Materiali</i>  <i>P - pietra</i>  <i>I - intonaco</i>  <i>C - calcestruzzo</i>  <i>L - legno</i>  <i>F - ferro/acciaio</i></p> <p><i>Elementi decorativi</i>  <i>F - foro rilevante</i>  <i>CP - capitello</i>  <i>T - targhe commemorative</i>  <i>D - dipinti/affreschi</i>  <i>L - lesena</i>  <i>M - cornici marcapiano</i></p>
<p>3. Utilizzo dell'edificio:</p> <p>3.1 piano terra: residenza</p> <p>3.2 primo piano: residenza</p> <p>3.3 secondo piano: residenza</p> <p>3.4 terzo piano: ---</p> <p>3.5 sottotetto: residenza</p>	<p><i>Utilizzi</i>  <i>R - residenza</i>  <i>U - uffici</i>  <i>N - negozi</i>  <i>C - edificio religioso</i></p>
<p>4. Caratteristiche degli spazi di pertinenza:</p> <p>4.1 tipologia dello spazio di pertinenza: ---</p> <p>4.2 utilizzo dello spazio di pertinenza: ---</p>	<p><i>Pertinenze/utilizzi</i>  <i>C - cortile</i>  <i>P - parcheggio</i>  <i>G - giardino</i>  <i>O - orto</i>  <i>T - tettoia</i>  <i>B - barchessa</i>  <i>D - deposito</i>  <i>AP - altre pertinenze</i></p>
<p>5. Vincoli:</p> <p>5.1 codice identificativo della Soprintendenza ai beni culturali:</p> <p>5.2 tipo di vincolo dato dalla Soprintendenza: ---</p> <p>5.3 altri vincoli:</p>	
NOTE: 1- 2.7 finitura legno	



6. Fotografie edifici:

Estratto catastale con indicazione punti di scatto



Foto 1



Foto 2



Foto 3



7. Fotografie di particolari di rilievo:

Foto 4



Foto 5



**SEZIONE 8: PREVISIONI NORMATIVE**

8. Indicazioni normative:

8.1 Categoria di intervento prevista per il fabbricato: R2

8.2 Interventi specifici ammessi:

8.3 Prescrizioni particolari: si raccomanda l'eventuale eliminazione, o modifica, delle superfetazioni prive di valore architettonico

8.4 Categoria di intervento prevista per gli spazi di pertinenza: ---

8.5 Interventi specifici ammessi:

8.6 Prescrizioni particolari: ---

**SEZIONE 1: ANALISI DEL FABBRICATO****1. Caratteristiche identificative dell'edificio:**

1.1 indirizzo e numero civico: via al Monte, 13

1.2 frazione/località: Chiarano

1.3 comune catastale: Romarzollo

1.4 foglio mappa: 12

1.5.1 particella: .325

1.5.2 particelle aggregate: .330

1.6 data del rilievo: 17/12/2014

Estratto ortofoto



Estratto catastale



<p>2. Caratteristiche generali del fabbricato:</p> <p>2.1 numero piani fuori terra: 2</p> <p>2.2 numero piani semi/interrati: 1</p> <p>2.3 presenza di cornici: n. 1            materiale: pietra</p> <p>2.4 presenza scale esterne: n. 0            materiale: ---</p> <p>2.5 presenza elementi aggettanti: n. 2            materiale: calcestruzzo</p> <p>2.6.0 materiale serramenti: vari</p> <p>2.6 tipologia elementi oscuranti: scuri            materiale: legno</p> <p>2.7 materiale di finitura delle facciate: intonaco</p> <p>2.8 elementi decorativi in facciata: foro rilevante</p> <p>2.9 materiale di finitura della copertura/tetto: cotto</p> <p>2.10 finitura sottogronda: legno</p> <p>2.11 presenza elementi decorativi sottogronda e tetto: no</p> <p>2.12 stato di conservazione facciate: discreto</p> <p>2.13 stato di conservazione copertura/tetto: discreto</p>	<p><i>Materiali</i>  <i>P - pietra</i>  <i>I - intonaco</i>  <i>C - calcestruzzo</i>  <i>L - legno</i>  <i>F - ferro/acciaio</i></p> <p><i>Elementi decorativi</i>  <i>F - foro rilevante</i>  <i>CP - capitello</i>  <i>T - targhe commemorative</i>  <i>D - dipinti/affreschi</i>  <i>L - lesena</i>  <i>M - cornici marcapiano</i></p>
<p>3. Utilizzo dell'edificio:</p> <p>3.1 piano terra: residenza</p> <p>3.2 primo piano: residenza</p> <p>3.3 secondo piano: ---</p> <p>3.4 terzo piano: ---</p> <p>3.5 sottotetto: residenza</p>	<p><i>Utilizzi</i>  <i>R - residenza</i>  <i>U - uffici</i>  <i>N - negozi</i>  <i>C - edificio religioso</i></p>
<p>4. Caratteristiche degli spazi di pertinenza:</p> <p>4.1 tipologia dello spazio di pertinenza: parcheggio</p> <p>4.2 utilizzo dello spazio di pertinenza: parcheggio</p>	<p><i>Pertinenze/utilizzi</i>  <i>C - cortile</i>  <i>P - parcheggio</i>  <i>G - giardino</i>  <i>O - orto</i>  <i>T - tettoia</i>  <i>B - barchessa</i>  <i>D - deposito</i>  <i>AP - altre pertinenze</i></p>
<p>5. Vincoli:</p> <p>5.1 codice identificativo della Soprintendenza ai beni culturali:</p> <p>5.2 tipo di vincolo dato dalla Soprintendenza: ---</p> <p>5.3 altri vincoli:</p>	
NOTE: 1- 2.6 finestre PVC e legno 3- 2.6 tapparelle PVC	



6. Fotografie edifici:

Estratto catastale con indicazione punti di scatto



Foto 1



Foto 2



Foto 3



7. Fotografie di particolari di rilievo:

Foto 4



Foto 5



**SEZIONE 8: PREVISIONI NORMATIVE**

8. Indicazioni normative:

8.1 Categoria di intervento prevista per il fabbricato: R2

8.2 Interventi specifici ammessi:

- Fronti da riqualificare unitariamente individuati con apposita grafia sulle tavole

8.3 Prescrizioni particolari: si raccomanda l'utilizzo di materiali presenti nella tipologia locale evitando soluzioni che ne replichino l'aspetto

8.4 Categoria di intervento prevista per gli spazi di pertinenza: ---

8.5 Interventi specifici ammessi:

8.6 Prescrizioni particolari: ---

**SEZIONE 1: ANALISI DEL FABBRICATO****1. Caratteristiche identificative dell'edificio:**

1.1 indirizzo e numero civico: via al Monte, 15

1.2 frazione/località: Chiarano

1.3 comune catastale: Romarzollo

1.4 foglio mappa: 12

1.5.1 particella: .332

1.5.2 particelle aggregate: .330

1.6 data del rilievo: 17/12/2014

Estratto ortofoto



Estratto catastale



<p>2. Caratteristiche generali del fabbricato:</p> <p>2.1 numero piani fuori terra: 2</p> <p>2.2 numero piani semi/interrati: 1</p> <p>2.3 presenza di cornici: n. 1            materiale: pietra</p> <p>2.4 presenza scale esterne: n. 1            materiale: calcestruzzo</p> <p>2.5 presenza elementi aggettanti: n. 1            materiale: calcestruzzo</p> <p>2.6.0 materiale serramenti: vari</p> <p>2.6 tipologia elementi oscuranti: scuri            materiale: legno</p> <p>2.7 materiale di finitura delle facciate: intonaco</p> <p>2.8 elementi decorativi in facciata: foro rilevante</p> <p>2.9 materiale di finitura della copertura/tetto: cotto</p> <p>2.10 finitura sottogronda: legno</p> <p>2.11 presenza elementi decorativi sottogronda e tetto: no</p> <p>2.12 stato di conservazione facciate: discreto</p> <p>2.13 stato di conservazione copertura/tetto: discreto</p>	<p><i>Materiali</i>  <i>P - pietra</i>  <i>I - intonaco</i>  <i>C - calcestruzzo</i>  <i>L - legno</i>  <i>F - ferro/acciaio</i></p> <p><i>Elementi decorativi</i>  <i>F - foro rilevante</i>  <i>CP - capitello</i>  <i>T - targhe commemorative</i>  <i>D - dipinti/affreschi</i>  <i>L - lesena</i>  <i>M - cornici marcapiano</i></p>
<p>3. Utilizzo dell'edificio:</p> <p>3.1 piano terra: residenza</p> <p>3.2 primo piano: residenza</p> <p>3.3 secondo piano: residenza</p> <p>3.4 terzo piano: ---</p> <p>3.5 sottotetto: ---</p>	<p><i>Utilizzi</i>  <i>R - residenza</i>  <i>U - uffici</i>  <i>N - negozi</i>  <i>C - edificio religioso</i></p>
<p>4. Caratteristiche degli spazi di pertinenza:</p> <p>4.1 tipologia dello spazio di pertinenza: cortile</p> <p>4.2 utilizzo dello spazio di pertinenza: parcheggio</p>	<p><i>Pertinenze/utilizzi</i>  <i>C - cortile</i>  <i>P - parcheggio</i>  <i>G - giardino</i>  <i>O - orto</i>  <i>T - tettoia</i>  <i>B - barchessa</i>  <i>D - deposito</i>  <i>AP - altre pertinenze</i></p>
<p>5. Vincoli:</p> <p>5.1 codice identificativo della Soprintendenza ai beni culturali:</p> <p>5.2 tipo di vincolo dato dalla Soprintendenza: ---</p> <p>5.3 altri vincoli:</p>	
<p>NOTE: 1- 2.6 finestre alluminio e legno 2- 2.6 tapparelle PVC 3- 2.7 finitura legno</p>	



6. Fotografie edifici:

Estratto catastale con indicazione punti di scatto



Foto 1



Foto 2



Foto 3



7. Fotografie di particolari di rilievo:

Foto 4



Foto 5



**SEZIONE 8: PREVISIONI NORMATIVE**

8. Indicazioni normative:

8.1 Categoria di intervento prevista per il fabbricato: R2

8.2 Interventi specifici ammessi:

- Fronti da riqualificare unitariamente individuati con apposita grafia sulle tavole

8.3 Prescrizioni particolari: si raccomanda l'utilizzo di materiali presenti nella tipologia locale evitando soluzioni che ne replichino l'aspetto

8.4 Categoria di intervento prevista per gli spazi di pertinenza: Rp3

8.5 Interventi specifici ammessi:

8.6 Prescrizioni particolari: si raccomanda di affrontare il tema architettonico e formale anche in chiave contemporanea mantenendo come filo conduttore gli schemi tipologici, i materiali e le cromie della tradizione locale

**SEZIONE 1: ANALISI DEL FABBRICATO****1. Caratteristiche identificative dell'edificio:**

1.1 indirizzo e numero civico: via al Monte, 13

1.2 frazione/località: Chiarano

1.3 comune catastale: Romarzollo

1.4 foglio mappa: 12

1.5.1 particella: .329

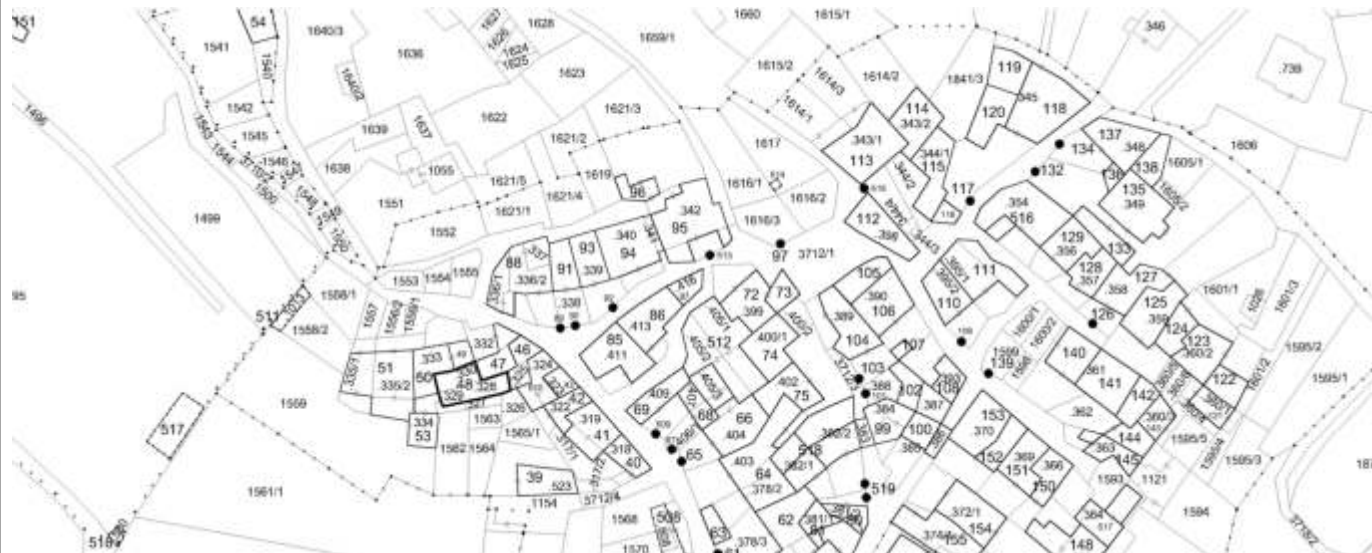
1.5.2 particelle aggregate: .328 .330

1.6 data del rilievo: 17/12/2014

Estratto ortofoto



Estratto catastale





<p>2. Caratteristiche generali del fabbricato:</p> <p>2.1 numero piani fuori terra: 2</p> <p>2.2 numero piani semi/interrati: 1</p> <p>2.3 presenza di cornici: n. 1            materiale: pietra</p> <p>2.4 presenza scale esterne: n. 0            materiale: ---</p> <p>2.5 presenza elementi aggettanti: n. 3            materiale: calcestruzzo</p> <p>2.6.0 materiale serramenti: legno</p> <p>2.6 tipologia elementi oscuranti: scuri            materiale: legno</p> <p>2.7 materiale di finitura delle facciate: intonaco</p> <p>2.8 elementi decorativi in facciata: ---</p> <p>2.9 materiale di finitura della copertura/tetto: cotto</p> <p>2.10 finitura sottogronda: legno</p> <p>2.11 presenza elementi decorativi sottogronda e tetto: no</p> <p>2.12 stato di conservazione facciate: buono</p> <p>2.13 stato di conservazione copertura/tetto: sufficiente</p>	<p><i>Materiali</i>  <i>P - pietra</i>  <i>I - intonaco</i>  <i>C - calcestruzzo</i>  <i>L - legno</i>  <i>F - ferro/acciaio</i></p> <p><i>Elementi decorativi</i>  <i>F - foro rilevante</i>  <i>CP - capitello</i>  <i>T - targhe commemorative</i>  <i>D - dipinti/affreschi</i>  <i>L - lesena</i>  <i>M - cornici marcapiano</i></p>
<p>3. Utilizzo dell'edificio:</p> <p>3.1 piano terra: residenza</p> <p>3.2 primo piano: residenza</p> <p>3.3 secondo piano: residenza</p> <p>3.4 terzo piano: ---</p> <p>3.5 sottotetto: ---</p>	<p><i>Utilizzi</i>  <i>R - residenza</i>  <i>U - uffici</i>  <i>N - negozi</i>  <i>C - edificio religioso</i></p>
<p>4. Caratteristiche degli spazi di pertinenza:</p> <p>4.1 tipologia dello spazio di pertinenza: cortile</p> <p>4.2 utilizzo dello spazio di pertinenza: cortile</p>	<p><i>Pertinenze/utilizzi</i>  <i>C - cortile</i>  <i>P - parcheggio</i>  <i>G - giardino</i>  <i>O - orto</i>  <i>T - tettoia</i>  <i>B - barchessa</i>  <i>D - deposito</i>  <i>AP - altre pertinenze</i></p>
<p>5. Vincoli:</p> <p>5.1 codice identificativo della Soprintendenza ai beni culturali:</p> <p>5.2 tipo di vincolo dato dalla Soprintendenza: ---</p> <p>5.3 altri vincoli:</p>	
NOTE: 1- accorpata parte 47 2- 2.6 tapparelle PVC	



6. Fotografie edifici:

Estratto catastale con indicazione punti di scatto



Foto 1



Foto 2



Foto 3



## 7. Fotografie di particolari di rilievo:

Foto 4



Foto 5

**SEZIONE 8: PREVISIONI NORMATIVE**

## 8. Indicazioni normative:

8.1 Categoria di intervento prevista per il fabbricato: R2

8.2 Interventi specifici ammessi:

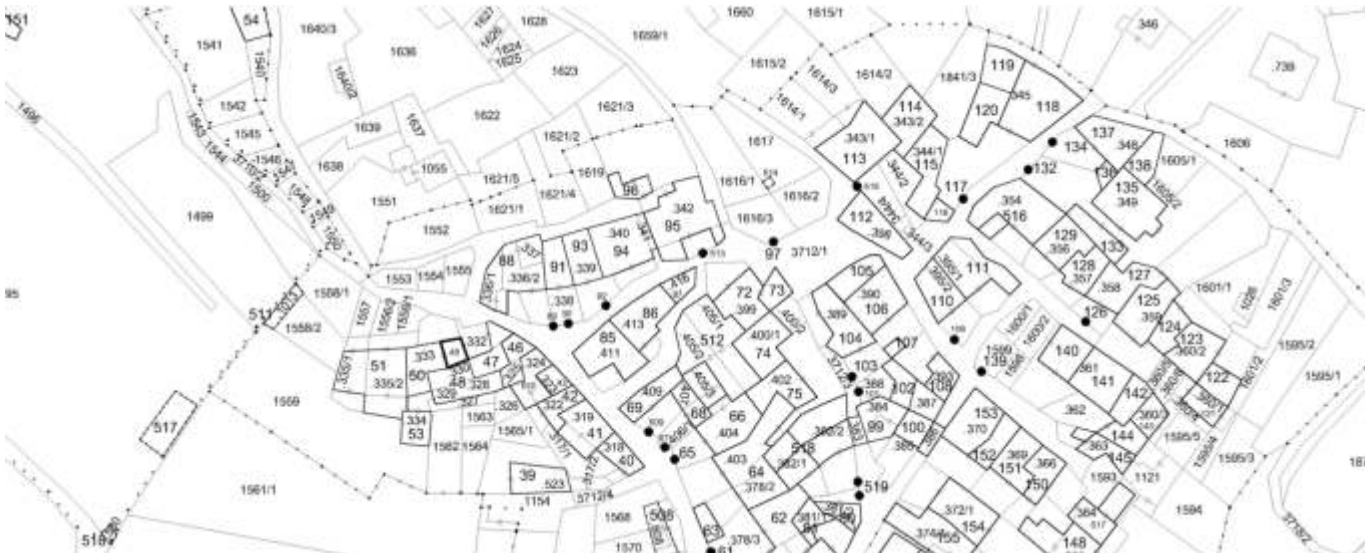
- Fronti da riqualificare unitariamente individuati con apposita grafia sulle tavole

8.3 Prescrizioni particolari: si raccomanda l'utilizzo di materiali presenti nella tipologia locale evitando soluzioni che ne replichino l'aspetto

8.4 Categoria di intervento prevista per gli spazi di pertinenza: Rp3

8.5 Interventi specifici ammessi:

8.6 Prescrizioni particolari: si raccomanda di affrontare il tema architettonico e formale anche in chiave contemporanea mantenendo come filo conduttore gli schemi tipologici, i materiali e le cromie della tradizione locale



<p>2. Caratteristiche generali del fabbricato:</p> <p>2.1 numero piani fuori terra: 1</p> <p>2.2 numero piani semi/interrati: 0</p> <p>2.3 presenza di cornici: n. 0            materiale: ---</p> <p>2.4 presenza scale esterne: n. 0            materiale: ---</p> <p>2.5 presenza elementi aggettanti: n. 0            materiale: ---</p> <p>2.6.0 materiale serramenti: ---</p> <p>2.6 tipologia elementi oscuranti: no            materiale: ---</p> <p>2.7 materiale di finitura delle facciate: intonaco</p> <p>2.8 elementi decorativi in facciata: ---</p> <p>2.9 materiale di finitura della copertura/tetto: cotto</p> <p>2.10 finitura sottogronda: legno</p> <p>2.11 presenza elementi decorativi sottogronda e tetto: no</p> <p>2.12 stato di conservazione facciate: discreto</p> <p>2.13 stato di conservazione copertura/tetto: buono</p>	<p><i>Materiali</i>  <i>P - pietra</i>  <i>I - intonaco</i>  <i>C - calcestruzzo</i>  <i>L - legno</i>  <i>F - ferro/acciaio</i></p> <p><i>Elementi decorativi</i>  <i>F - foro rilevante</i>  <i>CP - capitello</i>  <i>T - targhe commemorative</i>  <i>D - dipinti/affreschi</i>  <i>L - lesena</i>  <i>M - cornici marcapiano</i></p>
<p>3. Utilizzo dell'edificio:</p> <p>3.1 piano terra: garage</p> <p>3.2 primo piano: ---</p> <p>3.3 secondo piano: ---</p> <p>3.4 terzo piano: ---</p> <p>3.5 sottotetto: ---</p>	<p><i>Utilizzi</i>  <i>R - residenza</i>  <i>U - uffici</i>  <i>N - negozi</i>  <i>C - edificio religioso</i></p>
<p>4. Caratteristiche degli spazi di pertinenza:</p> <p>4.1 tipologia dello spazio di pertinenza: cortile</p> <p>4.2 utilizzo dello spazio di pertinenza: tettoia</p>	<p><i>Pertinenze/utilizzi</i>  <i>C - cortile</i>  <i>P - parcheggio</i>  <i>G - giardino</i>  <i>O - orto</i>  <i>T - tettoia</i>  <i>B - barchessa</i>  <i>D - deposito</i>  <i>AP - altre pertinenze</i></p>
<p>5. Vincoli:</p> <p>5.1 codice identificativo della Soprintendenza ai beni culturali:</p> <p>5.2 tipo di vincolo dato dalla Soprintendenza: ---</p> <p>5.3 altri vincoli:</p>	
<p>NOTE: ---</p>	



6. Fotografie edifici:

Estratto catastale con indicazione punti di scatto



Foto 1



Foto 2



Foto 3



7. Fotografie di particolari di rilievo:

Foto 4

Foto 5

**SEZIONE 8: PREVISIONI NORMATIVE**

8. Indicazioni normative:

8.1 Categoria di intervento prevista per il fabbricato: R3

8.2 Interventi specifici ammessi:

- Fronti che costituiscono valore di insieme individuati con apposita grafia sulle tavole

8.3 Prescrizioni particolari: si raccomanda l'utilizzo di materiali presenti nella tipologia locale evitando soluzioni che ne replichino l'aspetto

8.4 Categoria di intervento prevista per gli spazi di pertinenza: Rp3

8.5 Interventi specifici ammessi:

8.6 Prescrizioni particolari: si raccomanda di affrontare il tema architettonico e formale anche in chiave contemporanea mantenendo come filo conduttore gli schemi tipologici, i materiali e le cromie della tradizione locale

**SEZIONE 1: ANALISI DEL FABBRICATO****1. Caratteristiche identificative dell'edificio:**

1.1 indirizzo e numero civico: via al Monte, 17

1.2 frazione/località: Chiarano

1.3 comune catastale: Romarzollo

1.4 foglio mappa: 12

1.5.1 particella: .333

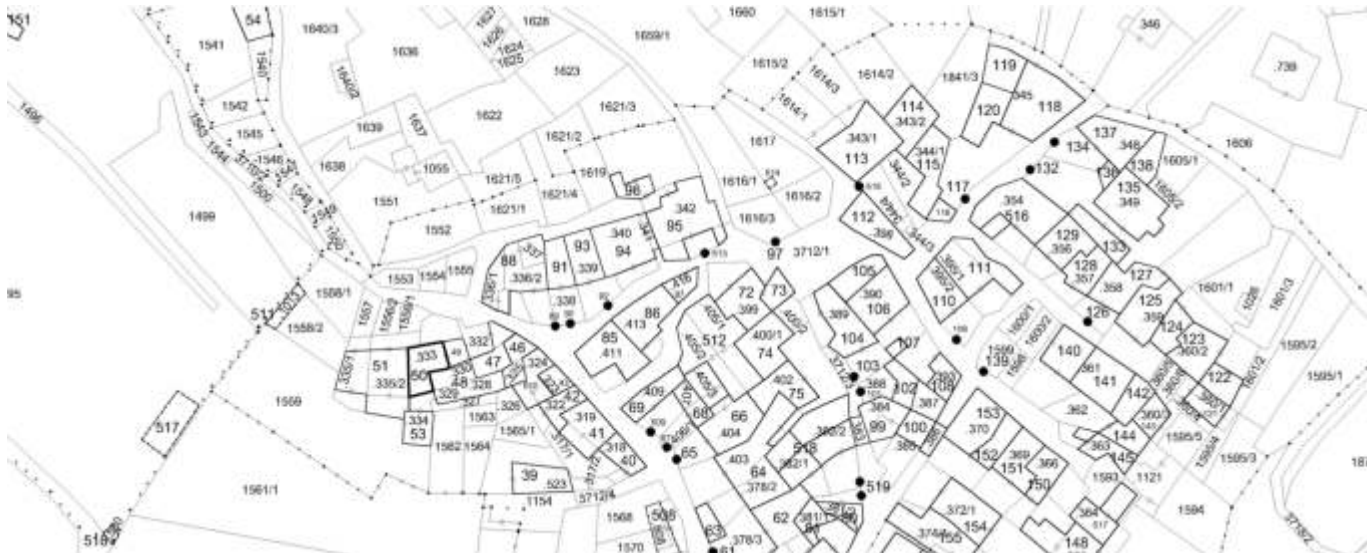
1.5.2 particelle aggregate:

1.6 data del rilievo: 17/12/2014

Estratto ortofoto



Estratto catastale



<p>2. Caratteristiche generali del fabbricato:</p> <p>2.1 numero piani fuori terra: 2</p> <p>2.2 numero piani semi/interrati: 1</p> <p>2.3 presenza di cornici: n. 1            materiale: pietra</p> <p>2.4 presenza scale esterne: n. 1            materiale: calcestruzzo</p> <p>2.5 presenza elementi aggettanti: n. 0            materiale: ---</p> <p>2.6.0 materiale serramenti: legno</p> <p>2.6 tipologia elementi oscuranti: scuri            materiale: legno</p> <p>2.7 materiale di finitura delle facciate: intonaco</p> <p>2.8 elementi decorativi in facciata: ---</p> <p>2.9 materiale di finitura della copertura/tetto: cotto</p> <p>2.10 finitura sottogronda: legno</p> <p>2.11 presenza elementi decorativi sottogronda e tetto: no</p> <p>2.12 stato di conservazione facciate: buono</p> <p>2.13 stato di conservazione copertura/tetto: buono</p>	<p><i>Materiali</i>  <i>P - pietra</i>  <i>I - intonaco</i>  <i>C - calcestruzzo</i>  <i>L - legno</i>  <i>F - ferro/acciaio</i></p> <p><i>Elementi decorativi</i>  <i>F - foro rilevante</i>  <i>CP - capitello</i>  <i>T - targhe commemorative</i>  <i>D - dipinti/affreschi</i>  <i>L - lesena</i>  <i>M - cornici marcapiano</i></p>
<p>3. Utilizzo dell'edificio:</p> <p>3.1 piano terra: residenza</p> <p>3.2 primo piano: residenza</p> <p>3.3 secondo piano: ---</p> <p>3.4 terzo piano: ---</p> <p>3.5 sottotetto: residenza</p>	<p><i>Utilizzi</i>  <i>R - residenza</i>  <i>U - uffici</i>  <i>N - negozi</i>  <i>C - edificio religioso</i></p>
<p>4. Caratteristiche degli spazi di pertinenza:</p> <p>4.1 tipologia dello spazio di pertinenza: cortile</p> <p>4.2 utilizzo dello spazio di pertinenza: parcheggio</p>	<p><i>Pertinenze/utilizzi</i>  <i>C - cortile</i>  <i>P - parcheggio</i>  <i>G - giardino</i>  <i>O - orto</i>  <i>T - tettoia</i>  <i>B - barchessa</i>  <i>D - deposito</i>  <i>AP - altre pertinenze</i></p>
<p>5. Vincoli:</p> <p>5.1 codice identificativo della Soprintendenza ai beni culturali:</p> <p>5.2 tipo di vincolo dato dalla Soprintendenza: ---</p> <p>5.3 altri vincoli:</p>	
NOTE: ---	



## 6. Fotografie edifici:

Estratto catastale con indicazione punti di scatto



Foto 1




Foto 2



Foto 3

7. Fotografie di particolari di rilievo:

Foto 4



Foto 5



**SEZIONE 8: PREVISIONI NORMATIVE**

8. Indicazioni normative:

8.1 Categoria di intervento prevista per il fabbricato: R3

8.2 Interventi specifici ammessi:

- Fronti che costituiscono valore di insieme individuati con apposita grafia sulle tavole

8.3 Prescrizioni particolari: si raccomanda l'utilizzo di materiali presenti nella tipologia locale evitando soluzioni che ne replichino l'aspetto

8.4 Categoria di intervento prevista per gli spazi di pertinenza: Rp3

8.5 Interventi specifici ammessi:

8.6 Prescrizioni particolari: si raccomanda di affrontare il tema architettonico e formale anche in chiave contemporanea mantenendo come filo conduttore gli schemi tipologici, i materiali e le cromie della tradizione locale

**SEZIONE 1: ANALISI DEL FABBRICATO****1. Caratteristiche identificative dell'edificio:**

1.1 indirizzo e numero civico: via al Monte, 19

1.2 frazione/località: Chiarano

1.3 comune catastale: Romarzollo

1.4 foglio mappa: 12

1.5.1 particella: .335/1

1.5.2 particelle aggregate: .335/2

1.6 data del rilievo: 17/12/2014

Estratto ortofoto



Estratto catastale



<p>2. Caratteristiche generali del fabbricato:</p> <p>2.1 numero piani fuori terra: 2</p> <p>2.2 numero piani semi/interrati: 1</p> <p>2.3 presenza di cornici: n. 1            materiale: pietra</p> <p>2.4 presenza scale esterne: n. 1            materiale: calcestruzzo</p> <p>2.5 presenza elementi aggettanti: n. 1            materiale: calcestruzzo</p> <p>2.6.0 materiale serramenti: legno</p> <p>2.6 tipologia elementi oscuranti: scuri            materiale: legno</p> <p>2.7 materiale di finitura delle facciate: intonaco</p> <p>2.8 elementi decorativi in facciata: ---</p> <p>2.9 materiale di finitura della copertura/tetto: cotto</p> <p>2.10 finitura sottogronda: legno</p> <p>2.11 presenza elementi decorativi sottogronda e tetto: no</p> <p>2.12 stato di conservazione facciate: discreto</p> <p>2.13 stato di conservazione copertura/tetto: buono</p>	<p><i>Materiali</i>  <i>P - pietra</i>  <i>I - intonaco</i>  <i>C - calcestruzzo</i>  <i>L - legno</i>  <i>F - ferro/acciaio</i></p> <p><i>Elementi decorativi</i>  <i>F - foro rilevante</i>  <i>CP - capitello</i>  <i>T - targhe commemorative</i>  <i>D - dipinti/affreschi</i>  <i>L - lesena</i>  <i>M - cornici marcapiano</i></p>
<p>3. Utilizzo dell'edificio:</p> <p>3.1 piano terra: residenza</p> <p>3.2 primo piano: residenza</p> <p>3.3 secondo piano: ---</p> <p>3.4 terzo piano: ---</p> <p>3.5 sottotetto: residenza</p>	<p><i>Utilizzi</i>  <i>R - residenza</i>  <i>U - uffici</i>  <i>N - negozi</i>  <i>C - edificio religioso</i></p>
<p>4. Caratteristiche degli spazi di pertinenza:</p> <p>4.1 tipologia dello spazio di pertinenza: cortile</p> <p>4.2 utilizzo dello spazio di pertinenza: giardino</p>	<p><i>Pertinenze/utilizzi</i>  <i>C - cortile</i>  <i>P - parcheggio</i>  <i>G - giardino</i>  <i>O - orto</i>  <i>T - tettoia</i>  <i>B - barchessa</i>  <i>D - deposito</i>  <i>AP - altre pertinenze</i></p>
<p>5. Vincoli:</p> <p>5.1 codice identificativo della Soprintendenza ai beni culturali:</p> <p>5.2 tipo di vincolo dato dalla Soprintendenza: ---</p> <p>5.3 altri vincoli:</p>	
NOTE: 1- ex 51 e 52 2- 2.1parte edificio su 1 livello	



6. Fotografie edifici:

Estratto catastrale con indicazione punti di scatto



Foto 1




Foto 2



Foto 3



7. Fotografie di particolari di rilievo:

Foto 4



Foto 5



**SEZIONE 8: PREVISIONI NORMATIVE**

8. Indicazioni normative:

8.1 Categoria di intervento prevista per il fabbricato: R2

8.2 Interventi specifici ammessi:

- Fronti da riqualificare unitariamente individuati con apposita grafia sulle tavole

8.3 Prescrizioni particolari: si raccomanda l'utilizzo di materiali presenti nella tipologia locale evitando soluzioni che ne replichino l'aspetto

8.4 Categoria di intervento prevista per gli spazi di pertinenza: Rp3

8.5 Interventi specifici ammessi:

8.6 Prescrizioni particolari: si raccomanda di affrontare il tema architettonico e formale anche in chiave contemporanea mantenendo come filo conduttore gli schemi tipologici, i materiali e le cromie della tradizione locale

**SEZIONE 1: ANALISI DEL FABBRICATO****1. Caratteristiche identificative dell'edificio:**

1.1 indirizzo e numero civico: via al Monte, 13

1.2 frazione/località: Chiarano

1.3 comune catastale: Romarzollo

1.4 foglio mappa: 12

1.5.1 particella: .334

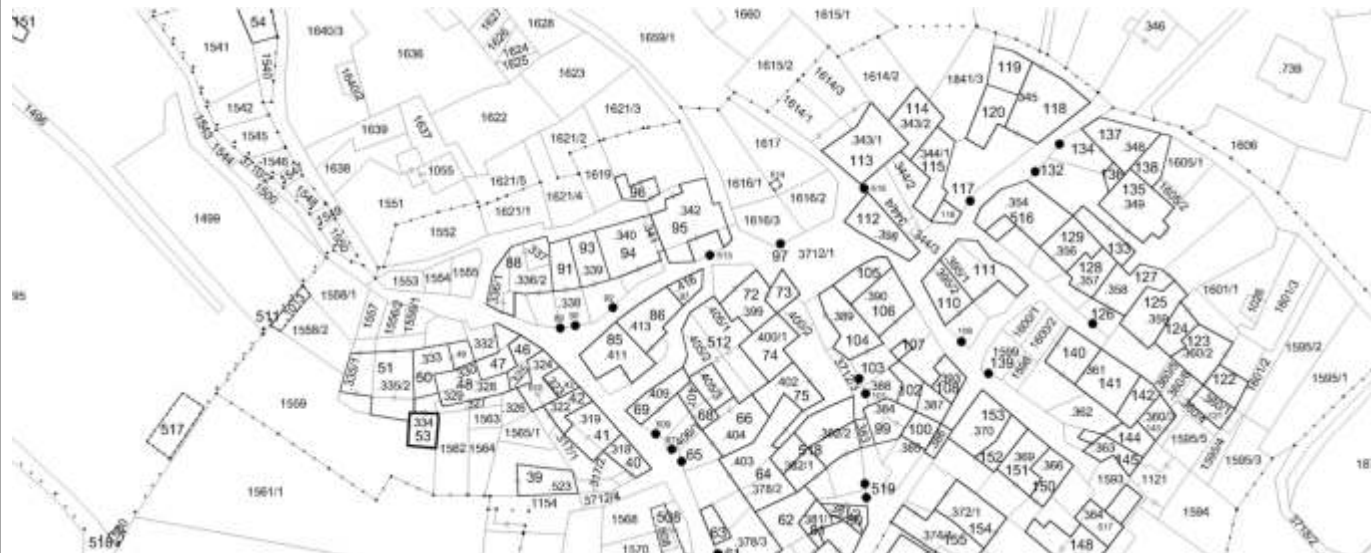
1.5.2 particelle aggregate:

1.6 data del rilievo: 17/12/2014

Estratto ortofoto



Estratto catastale



<p>2. Caratteristiche generali del fabbricato:</p> <p>2.1 numero piani fuori terra: 3</p> <p>2.2 numero piani semi/interrati: 1</p> <p>2.3 presenza di cornici: n. 1                      materiale: pietra</p> <p>2.4 presenza scale esterne: n. 1                      materiale: ferro/acciaio</p> <p>2.5 presenza elementi aggettanti: n. 4                      materiale: calcestruzzo</p> <p>2.6.0 materiale serramenti: legno</p> <p>2.6 tipologia elementi oscuranti: scuri                      materiale: legno</p> <p>2.7 materiale di finitura delle facciate: intonaco</p> <p>2.8 elementi decorativi in facciata: ---</p> <p>2.9 materiale di finitura della copertura/tetto: cotto</p> <p>2.10 finitura sottogronda: legno</p> <p>2.11 presenza elementi decorativi sottogronda e tetto: no</p> <p>2.12 stato di conservazione facciate: ottimo</p> <p>2.13 stato di conservazione copertura/tetto: ottimo</p>	<p><i>Materiali</i>  <i>P - pietra</i>  <i>I - intonaco</i>  <i>C - calcestruzzo</i>  <i>L - legno</i>  <i>F - ferro/acciaio</i></p> <p><i>Elementi decorativi</i>  <i>F - foro rilevante</i>  <i>CP - capitello</i>  <i>T - targhe commemorative</i>  <i>D - dipinti/affreschi</i>  <i>L - lesena</i>  <i>M - cornici marcapiano</i></p>
<p>3. Utilizzo dell'edificio:</p> <p>3.1 piano terra: residenza</p> <p>3.2 primo piano: residenza</p> <p>3.3 secondo piano: ---</p> <p>3.4 terzo piano: ---</p> <p>3.5 sottotetto: residenza</p>	<p><i>Utilizzi</i>  <i>R - residenza</i>  <i>U - uffici</i>  <i>N - negozi</i>  <i>C - edificio religioso</i></p>
<p>4. Caratteristiche degli spazi di pertinenza:</p> <p>4.1 tipologia dello spazio di pertinenza: cortile</p> <p>4.2 utilizzo dello spazio di pertinenza: cortile</p>	<p><i>Pertinenze/utilizzi</i>  <i>C - cortile</i>  <i>P - parcheggio</i>  <i>G - giardino</i>  <i>O - orto</i>  <i>T - tettoia</i>  <i>B - barchessa</i>  <i>D - deposito</i>  <i>AP - altre pertinenze</i></p>
<p>5. Vincoli:</p> <p>5.1 codice identificativo della Soprintendenza ai beni culturali:</p> <p>5.2 tipo di vincolo dato dalla Soprintendenza: ---</p> <p>5.3 altri vincoli:</p>	
NOTE: ---	



## 6. Fotografie edifici:

Estratto catastale con indicazione punti di scatto



Foto 1



Foto 2



Foto 3



7. Fotografie di particolari di rilievo:

Foto 4



Foto 5



**SEZIONE 8: PREVISIONI NORMATIVE**

8. Indicazioni normative:

8.1 Categoria di intervento prevista per il fabbricato: R2

8.2 Interventi specifici ammessi:

- Fronti da riqualificare unitariamente individuati con apposita grafia sulle tavole

8.3 Prescrizioni particolari: si raccomanda l'utilizzo di materiali presenti nella tipologia locale evitando soluzioni che ne replichino l'aspetto

8.4 Categoria di intervento prevista per gli spazi di pertinenza: Rp2

8.5 Interventi specifici ammessi:

8.6 Prescrizioni particolari: si raccomanda di affrontare il tema architettonico e formale anche in chiave contemporanea mantenendo come filo conduttore gli schemi tipologici, i materiali e le cromie della tradizione locale

## SEZIONE 1: ANALISI DEL FABBRICATO

### 1. Caratteristiche identificative dell'edificio:

1.1 indirizzo e numero civico: via al Monte, 25

1.2 frazione/località: Chiarano

1.3 comune catastale: Romarzollo

1.4 foglio mappa: 10

1.5.1 particella: .515

1.5.2 particelle aggregate:

1.6 data del rilievo: 17/12/2014

Estratto ortofoto



Estratto catastale



<p>2. Caratteristiche generali del fabbricato:</p> <p>2.1 numero piani fuori terra: 2</p> <p>2.2 numero piani semi/interrati: 1</p> <p>2.3 presenza di cornici: n. 1            materiale: pietra</p> <p>2.4 presenza scale esterne: n. 1            materiale: calcestruzzo</p> <p>2.5 presenza elementi aggettanti: n. 1            materiale: calcestruzzo</p> <p>2.6.0 materiale serramenti: legno</p> <p>2.6 tipologia elementi oscuranti: scuri            materiale: legno</p> <p>2.7 materiale di finitura delle facciate: intonaco</p> <p>2.8 elementi decorativi in facciata: ---</p> <p>2.9 materiale di finitura della copertura/tetto: cotto</p> <p>2.10 finitura sottogronda: legno</p> <p>2.11 presenza elementi decorativi sottogronda e tetto: no</p> <p>2.12 stato di conservazione facciate: buono</p> <p>2.13 stato di conservazione copertura/tetto: discreto</p>	<p><i>Materiali</i>  <i>P - pietra</i>  <i>I - intonaco</i>  <i>C - calcestruzzo</i>  <i>L - legno</i>  <i>F - ferro/acciaio</i></p> <p><i>Elementi decorativi</i>  <i>F - foro rilevante</i>  <i>CP - capitello</i>  <i>T - targhe commemorative</i>  <i>D - dipinti/affreschi</i>  <i>L - lesena</i>  <i>M - cornici marcapiano</i></p>
<p>3. Utilizzo dell'edificio:</p> <p>3.1 piano terra: residenza</p> <p>3.2 primo piano: residenza</p> <p>3.3 secondo piano: residenza</p> <p>3.4 terzo piano: ---</p> <p>3.5 sottotetto: ---</p>	<p><i>Utilizzi</i>  <i>R - residenza</i>  <i>U - uffici</i>  <i>N - negozi</i>  <i>C - edificio religioso</i></p>
<p>4. Caratteristiche degli spazi di pertinenza:</p> <p>4.1 tipologia dello spazio di pertinenza: cortile</p> <p>4.2 utilizzo dello spazio di pertinenza: giardino</p>	<p><i>Pertinenze/utilizzi</i>  <i>C - cortile</i>  <i>P - parcheggio</i>  <i>G - giardino</i>  <i>O - orto</i>  <i>T - tettoia</i>  <i>B - barchessa</i>  <i>D - deposito</i>  <i>AP - altre pertinenze</i></p>
<p>5. Vincoli:</p> <p>5.1 codice identificativo della Soprintendenza ai beni culturali:</p> <p>5.2 tipo di vincolo dato dalla Soprintendenza: ---</p> <p>5.3 altri vincoli:</p>	
NOTE: ---	



6. Fotografie edifici:

Estratto catastale con indicazione punti di scatto



Foto 1



Foto 2



Foto 3



## 7. Fotografie di particolari di rilievo:

Foto 4



Foto 5

**SEZIONE 8: PREVISIONI NORMATIVE**

## 8. Indicazioni normative:

8.1 Categoria di intervento prevista per il fabbricato: R2

8.2 Interventi specifici ammessi:

- Fronti da riqualificare unitariamente individuati con apposita grafia sulle tavole

8.3 Prescrizioni particolari: si raccomanda l'utilizzo di materiali presenti nella tipologia locale evitando soluzioni che ne replichino l'aspetto

8.4 Categoria di intervento prevista per gli spazi di pertinenza: Rp2

8.5 Interventi specifici ammessi:

8.6 Prescrizioni particolari: si raccomanda di affrontare il tema architettonico e formale anche in chiave contemporanea mantenendo come filo conduttore gli schemi tipologici, i materiali e le cromie della tradizione locale

**SEZIONE 1: ANALISI DEL FABBRICATO****1. Caratteristiche identificative dell'edificio:**

1.1 indirizzo e numero civico: via S.Marcello

1.2 frazione/località: Chiarano

1.3 comune catastale: Romarzollo

1.4 foglio mappa:

1.5.1 particella: 3712/1

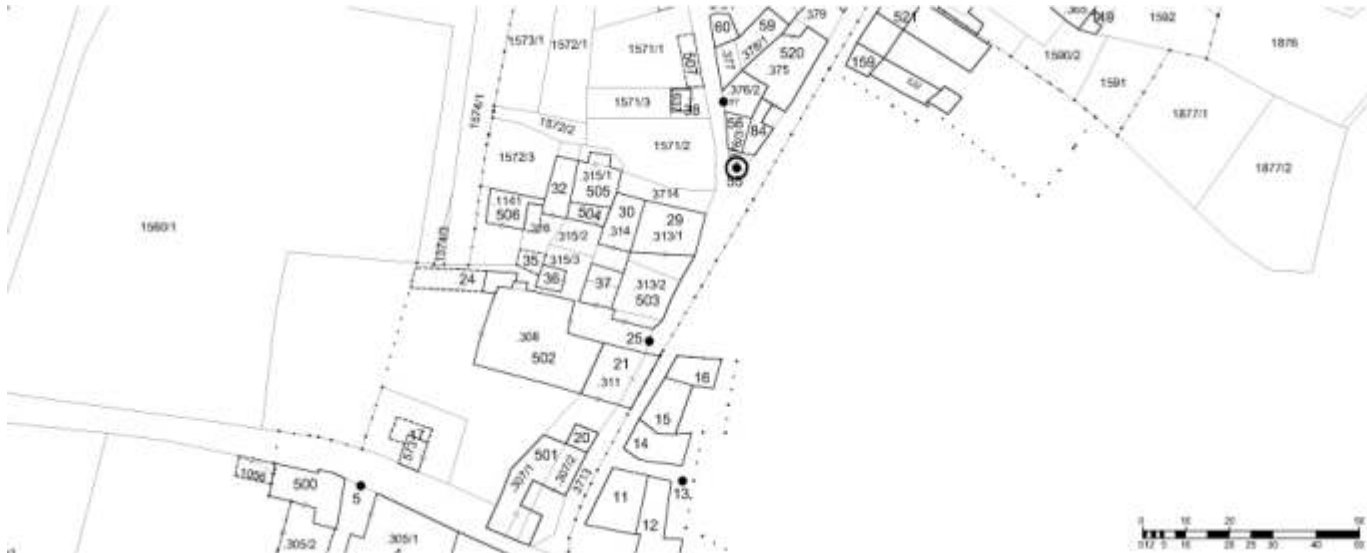
1.5.2 particelle aggregate:

1.6 data del rilievo: 22/2/2016

Estratto ortofoto



Estratto catastale



<p>2. Caratteristiche generali del fabbricato:</p> <p>2.1 numero piani fuori terra: 1</p> <p>2.2 numero piani semi/interrati: 0</p> <p>2.3 presenza di cornici: n. 1                      materiale: pietra</p> <p>2.4 presenza scale esterne: n. 0                      materiale: ---</p> <p>2.5 presenza elementi aggettanti: n. 0                      materiale: ---</p> <p>2.6.0 materiale serramenti: ---</p> <p>2.6 tipologia elementi oscuranti: no                      materiale: ---</p> <p>2.7 materiale di finitura delle facciate: ---</p> <p>2.8 elementi decorativi in facciata: ---</p> <p>2.9 materiale di finitura della copertura/tetto: ---</p> <p>2.10 finitura sottogronda: pietra</p> <p>2.11 presenza elementi decorativi sottogronda e tetto: modanature</p> <p>2.12 stato di conservazione facciate: buono</p> <p>2.13 stato di conservazione copertura/tetto: buono</p>	<p><i>Materiali</i>  <i>P - pietra</i>  <i>I - intonaco</i>  <i>C - calcestruzzo</i>  <i>L - legno</i>  <i>F - ferro/acciaio</i></p> <p><i>Elementi decorativi</i>  <i>F - foro rilevante</i>  <i>CP - capitello</i>  <i>T - targhe commemorative</i>  <i>D - dipinti/affreschi</i>  <i>L - lesena</i>  <i>M - cornici marcapiano</i></p>
<p>3. Utilizzo dell'edificio:</p> <p>3.1 piano terra: altro</p> <p>3.2 primo piano: ---</p> <p>3.3 secondo piano: ---</p> <p>3.4 terzo piano: ---</p> <p>3.5 sottotetto: ---</p>	<p><i>Utilizzi</i>  <i>R - residenza</i>  <i>U - uffici</i>  <i>N - negozi</i>  <i>C - edificio religioso</i></p>
<p>4. Caratteristiche degli spazi di pertinenza:</p> <p>4.1 tipologia dello spazio di pertinenza: ---</p> <p>4.2 utilizzo dello spazio di pertinenza: ---</p>	<p><i>Pertinenze/utilizzi</i>  <i>C - cortile</i>  <i>P - parcheggio</i>  <i>G - giardino</i>  <i>O - orto</i>  <i>T - tettoia</i>  <i>B - barchessa</i>  <i>D - deposito</i>  <i>AP - altre pertinenze</i></p>
<p>5. Vincoli:</p> <p>5.1 codice identificativo della Soprintendenza ai beni culturali:</p> <p>5.2 tipo di vincolo dato dalla Soprintendenza: ---</p> <p>5.3 altri vincoli:</p>	
NOTE: 1- 3.1 fontana in pietra	



## 6. Fotografie edifici:

Estratto catastale con indicazione punti di scatto

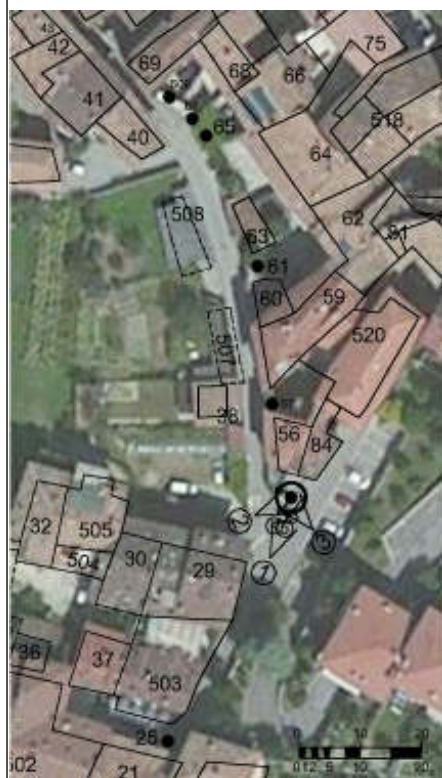


Foto 1



Foto 2



Foto 3



## 7. Fotografie di particolari di rilievo:

Foto 4



Foto 5

**SEZIONE 8: PREVISIONI NORMATIVE**

## 8. Indicazioni normative:

8.1 Categoria di intervento prevista per il fabbricato: R2

8.2 Interventi specifici ammessi:

8.3 Prescrizioni particolari: si raccomanda l'eventuale eliminazione, o modifica, delle superfetazioni prive di valore architettonico

8.4 Categoria di intervento prevista per gli spazi di pertinenza: ---

8.5 Interventi specifici ammessi:

8.6 Prescrizioni particolari: ---



**SEZIONE 1: ANALISI DEL FABBRICATO****1. Caratteristiche identificative dell'edificio:**

1.1 indirizzo e numero civico: via al Monte, 2

1.2 frazione/località: Chiarano

1.3 comune catastale: Romarzollo

1.4 foglio mappa: 12

1.5.1 particella: .376/3

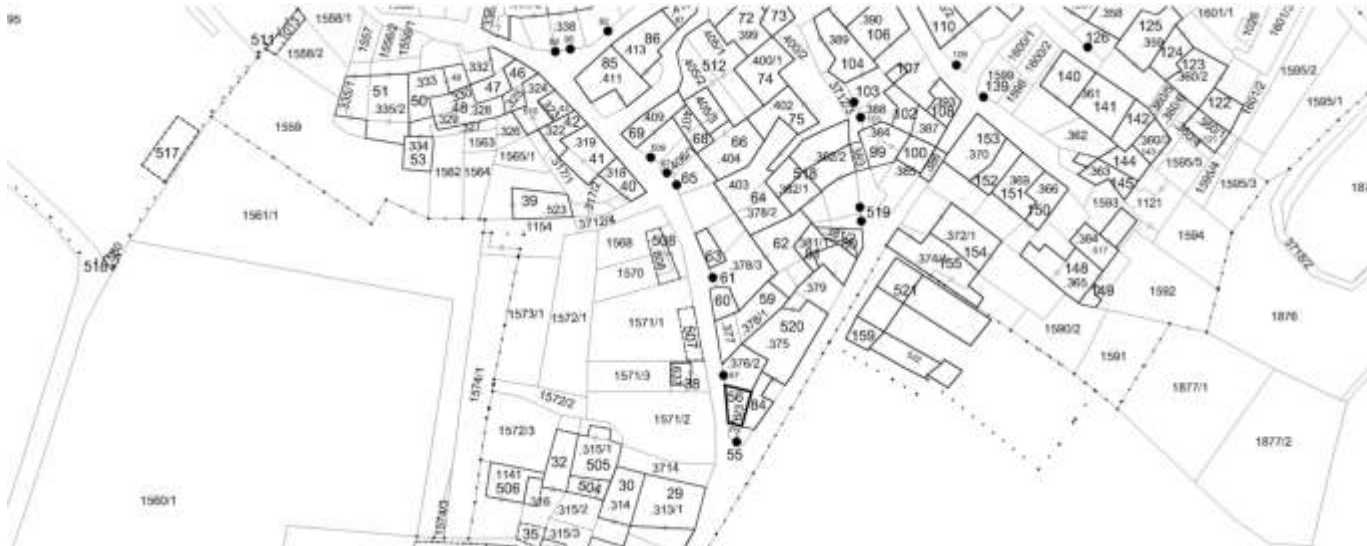
1.5.2 particelle aggregate:

1.6 data del rilievo: 23/12/2014

Estratto ortofoto



Estratto catastale



<p>2. Caratteristiche generali del fabbricato:</p> <p>2.1 numero piani fuori terra: 3</p> <p>2.2 numero piani semi/interrati: 0</p> <p>2.3 presenza di cornici: n. 1            materiale: intonaco</p> <p>2.4 presenza scale esterne: n. 0            materiale: ---</p> <p>2.5 presenza elementi aggettanti: n. 1            materiale: legno</p> <p>2.6.0 materiale serramenti: legno</p> <p>2.6 tipologia elementi oscuranti: scuri            materiale: legno</p> <p>2.7 materiale di finitura delle facciate: intonaco</p> <p>2.8 elementi decorativi in facciata: ---</p> <p>2.9 materiale di finitura della copertura/tetto: cotto</p> <p>2.10 finitura sottogronda: legno</p> <p>2.11 presenza elementi decorativi sottogronda e tetto: mensole modanate intonacate</p> <p>2.12 stato di conservazione facciate: buono</p> <p>2.13 stato di conservazione copertura/tetto: discreto</p>	<p><i>Materiali</i>  <i>P - pietra</i>  <i>I - intonaco</i>  <i>C - calcestruzzo</i>  <i>L - legno</i>  <i>F - ferro/acciaio</i></p> <p><i>Elementi decorativi</i>  <i>F - foro rilevante</i>  <i>CP - capitello</i>  <i>T - targhe commemorative</i>  <i>D - dipinti/affreschi</i>  <i>L - lesena</i>  <i>M - cornici marcapiano</i></p>
<p>3. Utilizzo dell'edificio:</p> <p>3.1 piano terra: residenza</p> <p>3.2 primo piano: residenza</p> <p>3.3 secondo piano: ---</p> <p>3.4 terzo piano: ---</p> <p>3.5 sottotetto: residenza</p>	<p><i>Utilizzi</i>  <i>R - residenza</i>  <i>U - uffici</i>  <i>N - negozi</i>  <i>C - edificio religioso</i></p>
<p>4. Caratteristiche degli spazi di pertinenza:</p> <p>4.1 tipologia dello spazio di pertinenza: cortile</p> <p>4.2 utilizzo dello spazio di pertinenza: tettoia</p>	<p><i>Pertinenze/utilizzi</i>  <i>C - cortile</i>  <i>P - parcheggio</i>  <i>G - giardino</i>  <i>O - orto</i>  <i>T - tettoia</i>  <i>B - barchessa</i>  <i>D - deposito</i>  <i>AP - altre pertinenze</i></p>
<p>5. Vincoli:</p> <p>5.1 codice identificativo della Soprintendenza ai beni culturali:</p> <p>5.2 tipo di vincolo dato dalla Soprintendenza: ---</p> <p>5.3 altri vincoli:</p>	
<p>NOTE: 1- volume non accatastato (tettoia) 2- 2.3 cornici legno 3- 2.7 finitura pietra</p>	



6. Fotografie edifici:

Estratto catastale con indicazione punti di scatto



Foto 1



Foto 2



Foto 3



## 7. Fotografie di particolari di rilievo:

Foto 4



Foto 5

**SEZIONE 8: PREVISIONI NORMATIVE**

## 8. Indicazioni normative:

8.1 Categoria di intervento prevista per il fabbricato: R2

8.2 Interventi specifici ammessi:

- Fronti da riqualificare unitariamente individuati con apposita grafia sulle tavole

8.3 Prescrizioni particolari: si raccomanda l'eventuale eliminazione, o modifica, delle superfetazioni prive di valore architettonico

8.4 Categoria di intervento prevista per gli spazi di pertinenza: Rp3

8.5 Interventi specifici ammessi:

8.6 Prescrizioni particolari: si raccomanda di affrontare il tema architettonico e formale anche in chiave contemporanea mantenendo come filo conduttore gli schemi tipologici, i materiali e le cromie della tradizione locale

## SEZIONE 1: ANALISI DEL FABBRICATO

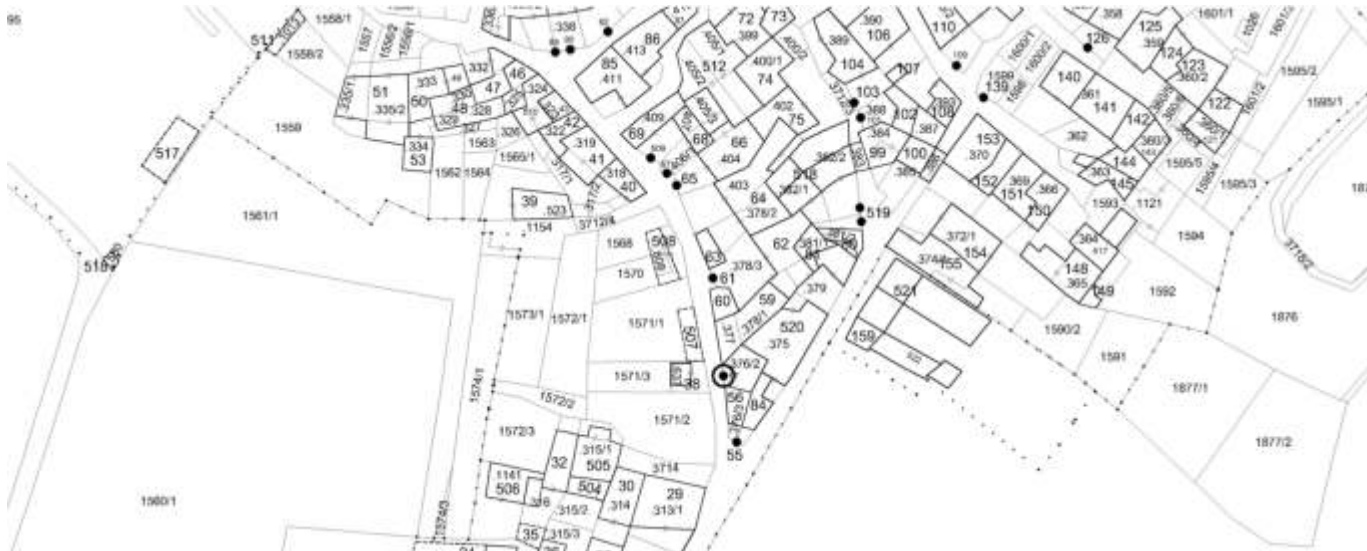
### 1. Caratteristiche identificative dell'edificio:

- 1.1 indirizzo e numero civico: via al Monte, 2
- 1.2 frazione/località: Chiarano
- 1.3 comune catastale: Romarzollo
- 1.4 foglio mappa: 12
- 1.5.1 particella: .376/2
- 1.5.2 particelle aggregate:
- 1.6 data del rilievo: 23/12/2014

Estratto ortofoto



Estratto catastale



<p>2. Caratteristiche generali del fabbricato:</p> <p>2.1 numero piani fuori terra: 1</p> <p>2.2 numero piani semi/interrati: 0</p> <p>2.3 presenza di cornici: n. 1            materiale: pietra</p> <p>2.4 presenza scale esterne: n. 0            materiale: ---</p> <p>2.5 presenza elementi aggettanti: n. 0            materiale: ---</p> <p>2.6.0 materiale serramenti: legno</p> <p>2.6 tipologia elementi oscuranti: no            materiale: ---</p> <p>2.7 materiale di finitura delle facciate: intonaco</p> <p>2.8 elementi decorativi in facciata: foro rilevante</p> <p>2.9 materiale di finitura della copertura/tetto: metallo</p> <p>2.10 finitura sottogronda: calcestruzzo</p> <p>2.11 presenza elementi decorativi sottogronda e tetto: no</p> <p>2.12 stato di conservazione facciate: ottimo</p> <p>2.13 stato di conservazione copertura/tetto: buono</p>	<p><i>Materiali</i>  <i>P - pietra</i>  <i>I - intonaco</i>  <i>C - calcestruzzo</i>  <i>L - legno</i>  <i>F - ferro/acciaio</i></p> <p><i>Elementi decorativi</i>  <i>F - foro rilevante</i>  <i>CP - capitello</i>  <i>T - targhe commemorative</i>  <i>D - dipinti/affreschi</i>  <i>L - lesena</i>  <i>M - cornici marcapiano</i></p>
<p>3. Utilizzo dell'edificio:</p> <p>3.1 piano terra: ---</p> <p>3.2 primo piano: ---</p> <p>3.3 secondo piano: ---</p> <p>3.4 terzo piano: ---</p> <p>3.5 sottotetto: ---</p>	<p><i>Utilizzi</i>  <i>R - residenza</i>  <i>U - uffici</i>  <i>N - negozi</i>  <i>C - edificio religioso</i></p>
<p>4. Caratteristiche degli spazi di pertinenza:</p> <p>4.1 tipologia dello spazio di pertinenza: cortile</p> <p>4.2 utilizzo dello spazio di pertinenza: cortile</p>	<p><i>Pertinenze/utilizzi</i>  <i>C - cortile</i>  <i>P - parcheggio</i>  <i>G - giardino</i>  <i>O - orto</i>  <i>T - tettoia</i>  <i>B - barchessa</i>  <i>D - deposito</i>  <i>AP - altre pertinenze</i></p>
<p>5. Vincoli:</p> <p>5.1 codice identificativo della Soprintendenza ai beni culturali:</p> <p>5.2 tipo di vincolo dato dalla Soprintendenza: ---</p> <p>5.3 altri vincoli:</p>	
NOTE: 1- 3.1 portale	



6. Fotografie edifici:

Estratto catastale con indicazione punti di scatto



Foto 1



Foto 2



Foto 3



## 7. Fotografie di particolari di rilievo:

Foto 4




Foto 5

**SEZIONE 8: PREVISIONI NORMATIVE**

## 8. Indicazioni normative:

8.1 Categoria di intervento prevista per il fabbricato: R2

8.2 Interventi specifici ammessi:

- Fronti che costituiscono valore di insieme individuati con apposita grafia sulle tavole

8.3 Prescrizioni particolari: si raccomanda l'utilizzo di materiali presenti nella tipologia locale evitando soluzioni che ne replichino l'aspetto

8.4 Categoria di intervento prevista per gli spazi di pertinenza: Rp2

8.5 Interventi specifici ammessi:

8.6 Prescrizioni particolari: si raccomanda di affrontare il tema architettonico e formale anche in chiave contemporanea mantenendo come filo conduttore gli schemi tipologici, i materiali e le cromie della tradizione locale

**SEZIONE 1: ANALISI DEL FABBRICATO****1. Caratteristiche identificative dell'edificio:**

1.1 indirizzo e numero civico: via al Monte, 4

1.2 frazione/località: Chiarano

1.3 comune catastale: Romarzollo

1.4 foglio mappa: 12

1.5.1 particella: .378/1

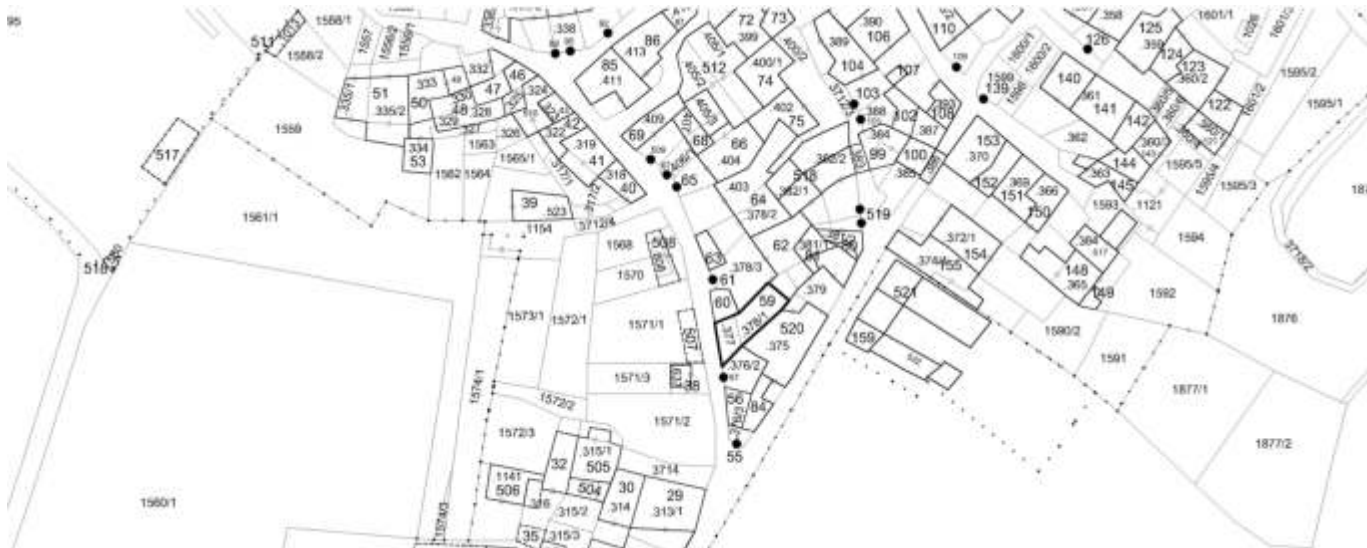
1.5.2 particelle aggregate: .377

1.6 data del rilievo: 23/12/2014

Estratto ortofoto



Estratto catastale



<p>2. Caratteristiche generali del fabbricato:</p> <p>2.1 numero piani fuori terra: 3</p> <p>2.2 numero piani semi/interrati: 0</p> <p>2.3 presenza di cornici: n. 1            materiale: pietra</p> <p>2.4 presenza scale esterne: n. 0            materiale: ---</p> <p>2.5 presenza elementi aggettanti: n. 2            materiale: legno</p> <p>2.6.0 materiale serramenti: legno</p> <p>2.6 tipologia elementi oscuranti: scuri            materiale: legno</p> <p>2.7 materiale di finitura delle facciate: intonaco</p> <p>2.8 elementi decorativi in facciata: foro rilevante</p> <p>2.9 materiale di finitura della copertura/tetto: cotto</p> <p>2.10 finitura sottogronda: legno</p> <p>2.11 presenza elementi decorativi sottogronda e tetto: no</p> <p>2.12 stato di conservazione facciate: buono</p> <p>2.13 stato di conservazione copertura/tetto: discreto</p>	<p><i>Materiali</i>  <i>P - pietra</i>  <i>I - intonaco</i>  <i>C - calcestruzzo</i>  <i>L - legno</i>  <i>F - ferro/acciaio</i></p> <p><i>Elementi decorativi</i>  <i>F - foro rilevante</i>  <i>CP - capitello</i>  <i>T - targhe commemorative</i>  <i>D - dipinti/affreschi</i>  <i>L - lesena</i>  <i>M - cornici marcapiano</i></p>
<p>3. Utilizzo dell'edificio:</p> <p>3.1 piano terra: residenza</p> <p>3.2 primo piano: residenza</p> <p>3.3 secondo piano: residenza</p> <p>3.4 terzo piano: ---</p> <p>3.5 sottotetto: ---</p>	<p><i>Utilizzi</i>  <i>R - residenza</i>  <i>U - uffici</i>  <i>N - negozi</i>  <i>C - edificio religioso</i></p>
<p>4. Caratteristiche degli spazi di pertinenza:</p> <p>4.1 tipologia dello spazio di pertinenza: cortile</p> <p>4.2 utilizzo dello spazio di pertinenza: cortile</p>	<p><i>Pertinenze/utilizzi</i>  <i>C - cortile</i>  <i>P - parcheggio</i>  <i>G - giardino</i>  <i>O - orto</i>  <i>T - tettoia</i>  <i>B - barchessa</i>  <i>D - deposito</i>  <i>AP - altre pertinenze</i></p>
<p>5. Vincoli:</p> <p>5.1 codice identificativo della Soprintendenza ai beni culturali:</p> <p>5.2 tipo di vincolo dato dalla Soprintendenza: ---</p> <p>5.3 altri vincoli:</p>	
NOTE: ---	



6. Fotografie edifici:

Estratto catastale con indicazione punti di scatto



Foto 1



Foto 2



Foto 3



7. Fotografie di particolari di rilievo:

Foto 4



Foto 5



**SEZIONE 8: PREVISIONI NORMATIVE**

8. Indicazioni normative:

8.1 Categoria di intervento prevista per il fabbricato: R2

8.2 Interventi specifici ammessi:

- Fronti da riqualificare unitariamente individuati con apposita grafia sulle tavole

8.3 Prescrizioni particolari: si raccomanda l'utilizzo di materiali presenti nella tipologia locale evitando soluzioni che ne replichino l'aspetto

8.4 Categoria di intervento prevista per gli spazi di pertinenza: Rp2

8.5 Interventi specifici ammessi:

8.6 Prescrizioni particolari: si raccomanda di affrontare il tema architettonico e formale anche in chiave contemporanea mantenendo come filo conduttore gli schemi tipologici, i materiali e le cromie della tradizione locale

**SEZIONE 1: ANALISI DEL FABBRICATO****1. Caratteristiche identificative dell'edificio:**

1.1 indirizzo e numero civico: via al Monte, 6

1.2 frazione/località: Chiarano

1.3 comune catastale: Romarzollo

1.4 foglio mappa: 12

1.5.1 particella: .378/3

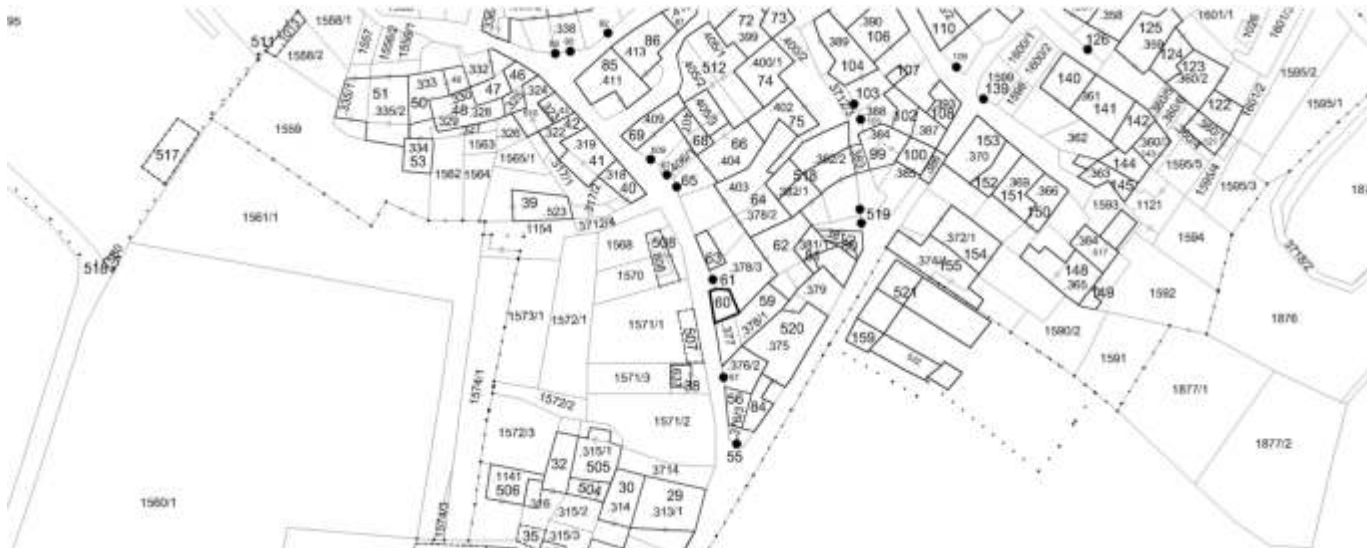
1.5.2 particelle aggregate:

1.6 data del rilievo: 23/12/2014

Estratto ortofoto



Estratto catastale



<p>2. Caratteristiche generali del fabbricato:</p> <p>2.1 numero piani fuori terra: 1</p> <p>2.2 numero piani semi/interrati: 0</p> <p>2.3 presenza di cornici: n. 1            materiale: pietra</p> <p>2.4 presenza scale esterne: n. 0            materiale: ---</p> <p>2.5 presenza elementi aggettanti: n. 0            materiale: ---</p> <p>2.6.0 materiale serramenti: legno</p> <p>2.6 tipologia elementi oscuranti: no            materiale: ---</p> <p>2.7 materiale di finitura delle facciate: intonaco</p> <p>2.8 elementi decorativi in facciata: ---</p> <p>2.9 materiale di finitura della copertura/tetto: cotto</p> <p>2.10 finitura sottogronda: legno</p> <p>2.11 presenza elementi decorativi sottogronda e tetto: no</p> <p>2.12 stato di conservazione facciate: sufficiente</p> <p>2.13 stato di conservazione copertura/tetto: sufficiente</p>	<p><i>Materiali</i>  <i>P - pietra</i>  <i>I - intonaco</i>  <i>C - calcestruzzo</i>  <i>L - legno</i>  <i>F - ferro/acciaio</i></p> <p><i>Elementi decorativi</i>  <i>F - foro rilevante</i>  <i>CP - capitello</i>  <i>T - targhe commemorative</i>  <i>D - dipinti/affreschi</i>  <i>L - lesena</i>  <i>M - cornici marcapiano</i></p>
<p>3. Utilizzo dell'edificio:</p> <p>3.1 piano terra: magazzino</p> <p>3.2 primo piano: ---</p> <p>3.3 secondo piano: ---</p> <p>3.4 terzo piano: ---</p> <p>3.5 sottotetto: ---</p>	<p><i>Utilizzi</i>  <i>R - residenza</i>  <i>U - uffici</i>  <i>N - negozi</i>  <i>C - edificio religioso</i></p>
<p>4. Caratteristiche degli spazi di pertinenza:</p> <p>4.1 tipologia dello spazio di pertinenza: cortile</p> <p>4.2 utilizzo dello spazio di pertinenza: parcheggio</p>	<p><i>Pertinenze/utilizzi</i>  <i>C - cortile</i>  <i>P - parcheggio</i>  <i>G - giardino</i>  <i>O - orto</i>  <i>T - tettoia</i>  <i>B - barchessa</i>  <i>D - deposito</i>  <i>AP - altre pertinenze</i></p>
<p>5. Vincoli:</p> <p>5.1 codice identificativo della Soprintendenza ai beni culturali:</p> <p>5.2 tipo di vincolo dato dalla Soprintendenza: ---</p> <p>5.3 altri vincoli:</p>	
NOTE: ---	



6. Fotografie edifici:

Estratto catastale con indicazione punti di scatto



Foto 1



Foto 2



Foto 3



## 7. Fotografie di particolari di rilievo:

Foto 4



Foto 5

**SEZIONE 8: PREVISIONI NORMATIVE**

## 8. Indicazioni normative:

8.1 Categoria di intervento prevista per il fabbricato: R3

8.2 Interventi specifici ammessi:

- Fronti da riqualificare unitariamente individuati con apposita grafia sulle tavole

8.3 Prescrizioni particolari: si raccomanda l'utilizzo di materiali presenti nella tipologia locale evitando soluzioni che ne replichino l'aspetto

8.4 Categoria di intervento prevista per gli spazi di pertinenza: Rp3

8.5 Interventi specifici ammessi:

8.6 Prescrizioni particolari: si raccomanda di affrontare il tema architettonico e formale anche in chiave contemporanea mantenendo come filo conduttore gli schemi tipologici, i materiali e le cromie della tradizione locale

**SEZIONE 1: ANALISI DEL FABBRICATO****1. Caratteristiche identificative dell'edificio:**

1.1 indirizzo e numero civico: via al Monte, 6

1.2 frazione/località: Chiarano

1.3 comune catastale: Romarzollo

1.4 foglio mappa: 12

1.5.1 particella: .378/3

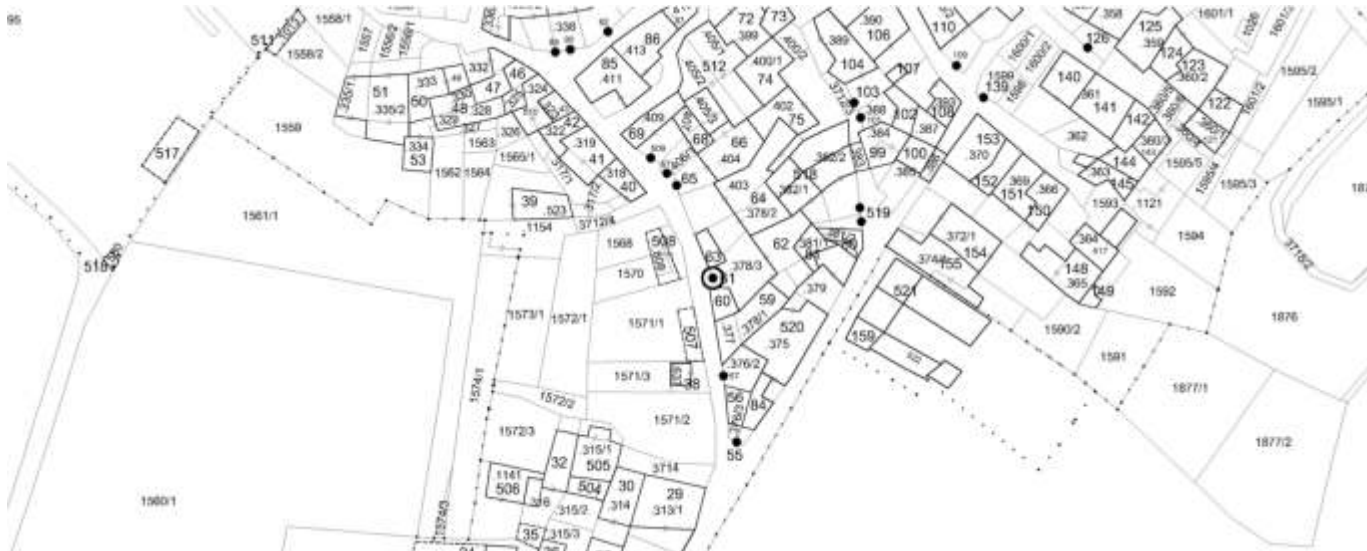
1.5.2 particelle aggregate:

1.6 data del rilievo: 23/12/2014

Estratto ortofoto



Estratto catastale



<p>2. Caratteristiche generali del fabbricato:</p> <p>2.1 numero piani fuori terra: 1</p> <p>2.2 numero piani semi/interrati: 0</p> <p>2.3 presenza di cornici: n. 1            materiale: pietra</p> <p>2.4 presenza scale esterne: n. 0            materiale: ---</p> <p>2.5 presenza elementi aggettanti: n. 0            materiale: ---</p> <p>2.6.0 materiale serramenti: ferro/acciaio</p> <p>2.6 tipologia elementi oscuranti: no            materiale: ---</p> <p>2.7 materiale di finitura delle facciate: pietra</p> <p>2.8 elementi decorativi in facciata: foro rilevante</p> <p>2.9 materiale di finitura della copertura/tetto: ---</p> <p>2.10 finitura sottogronda: pietra</p> <p>2.11 presenza elementi decorativi sottogronda e tetto: no</p> <p>2.12 stato di conservazione facciate: discreto</p> <p>2.13 stato di conservazione copertura/tetto: sufficiente</p>	<p><i>Materiali</i>  <i>P - pietra</i>  <i>I - intonaco</i>  <i>C - calcestruzzo</i>  <i>L - legno</i>  <i>F - ferro/acciaio</i></p> <p><i>Elementi decorativi</i>  <i>F - foro rilevante</i>  <i>CP - capitello</i>  <i>T - targhe commemorative</i>  <i>D - dipinti/affreschi</i>  <i>L - lesena</i>  <i>M - cornici marcapiano</i></p>
<p>3. Utilizzo dell'edificio:</p> <p>3.1 piano terra: ---</p> <p>3.2 primo piano: ---</p> <p>3.3 secondo piano: ---</p> <p>3.4 terzo piano: ---</p> <p>3.5 sottotetto: ---</p>	<p><i>Utilizzi</i>  <i>R - residenza</i>  <i>U - uffici</i>  <i>N - negozi</i>  <i>C - edificio religioso</i></p>
<p>4. Caratteristiche degli spazi di pertinenza:</p> <p>4.1 tipologia dello spazio di pertinenza: cortile</p> <p>4.2 utilizzo dello spazio di pertinenza: parcheggio</p>	<p><i>Pertinenze/utilizzi</i>  <i>C - cortile</i>  <i>P - parcheggio</i>  <i>G - giardino</i>  <i>O - orto</i>  <i>T - tettoia</i>  <i>B - barchessa</i>  <i>D - deposito</i>  <i>AP - altre pertinenze</i></p>
<p>5. Vincoli:</p> <p>5.1 codice identificativo della Soprintendenza ai beni culturali:</p> <p>5.2 tipo di vincolo dato dalla Soprintendenza: ---</p> <p>5.3 altri vincoli:</p>	
NOTE: 1- 3.1 portale	



6. Fotografie edifici:

Estratto catastale con indicazione punti di scatto



Foto 1



Foto 2



Foto 3



7. Fotografie di particolari di rilievo:

Foto 4



Foto 5



**SEZIONE 8: PREVISIONI NORMATIVE**

8. Indicazioni normative:

8.1 Categoria di intervento prevista per il fabbricato: R2

8.2 Interventi specifici ammessi:

- Fronti che costituiscono valore di insieme individuati con apposita grafia sulle tavole

8.3 Prescrizioni particolari: si raccomanda l'utilizzo di materiali presenti nella tipologia locale evitando soluzioni che ne replichino l'aspetto

8.4 Categoria di intervento prevista per gli spazi di pertinenza: Rp3

8.5 Interventi specifici ammessi:

8.6 Prescrizioni particolari: si raccomanda di affrontare il tema architettonico e formale anche in chiave contemporanea mantenendo come filo conduttore gli schemi tipologici, i materiali e le cromie della tradizione locale

**SEZIONE 1: ANALISI DEL FABBRICATO****1. Caratteristiche identificative dell'edificio:**

1.1 indirizzo e numero civico: via al Monte, 6

1.2 frazione/località: Chiarano

1.3 comune catastale: Romarzollo

1.4 foglio mappa: 12

1.5.1 particella: .378/3

1.5.2 particelle aggregate:

1.6 data del rilievo: 23/12/2014

Estratto ortofoto





<p>2. Caratteristiche generali del fabbricato:</p> <p>2.1 numero piani fuori terra: 3</p> <p>2.2 numero piani semi/interrati: 0</p> <p>2.3 presenza di cornici: n. 1            materiale: pietra</p> <p>2.4 presenza scale esterne: n. 0            materiale: ---</p> <p>2.5 presenza elementi aggettanti: n. 3            materiale: calcestruzzo</p> <p>2.6.0 materiale serramenti: legno</p> <p>2.6 tipologia elementi oscuranti: tapparelle            materiale: ---</p> <p>2.7 materiale di finitura delle facciate: intonaco</p> <p>2.8 elementi decorativi in facciata: foro rilevante</p> <p>2.9 materiale di finitura della copertura/tetto: cotto</p> <p>2.10 finitura sottogronda: legno</p> <p>2.11 presenza elementi decorativi sottogronda e tetto: no</p> <p>2.12 stato di conservazione facciate: discreto</p> <p>2.13 stato di conservazione copertura/tetto: discreto</p>	<p><i>Materiali</i>  <i>P - pietra</i>  <i>I - intonaco</i>  <i>C - calcestruzzo</i>  <i>L - legno</i>  <i>F - ferro/acciaio</i></p> <p><i>Elementi decorativi</i>  <i>F - foro rilevante</i>  <i>CP - capitello</i>  <i>T - targhe commemorative</i>  <i>D - dipinti/affreschi</i>  <i>L - lesena</i>  <i>M - cornici marcapiano</i></p>
<p>3. Utilizzo dell'edificio:</p> <p>3.1 piano terra: garage</p> <p>3.2 primo piano: residenza</p> <p>3.3 secondo piano: residenza</p> <p>3.4 terzo piano: ---</p> <p>3.5 sottotetto: residenza</p>	<p><i>Utilizzi</i>  <i>R - residenza</i>  <i>U - uffici</i>  <i>N - negozi</i>  <i>C - edificio religioso</i></p>
<p>4. Caratteristiche degli spazi di pertinenza:</p> <p>4.1 tipologia dello spazio di pertinenza: cortile</p> <p>4.2 utilizzo dello spazio di pertinenza: parcheggio</p>	<p><i>Pertinenze/utilizzi</i>  <i>C - cortile</i>  <i>P - parcheggio</i>  <i>G - giardino</i>  <i>O - orto</i>  <i>T - tettoia</i>  <i>B - barchessa</i>  <i>D - deposito</i>  <i>AP - altre pertinenze</i></p>
<p>5. Vincoli:</p> <p>5.1 codice identificativo della Soprintendenza ai beni culturali:</p> <p>5.2 tipo di vincolo dato dalla Soprintendenza: ---</p> <p>5.3 altri vincoli:</p>	
NOTE: 1- 2.6 tapparelle PVC	



## 6. Fotografie edifici:

Estratto catastale con indicazione punti di scatto



Foto 1



Foto 2



Foto 3

7. Fotografie di particolari di rilievo:

Foto 4



Foto 5



**SEZIONE 8: PREVISIONI NORMATIVE**

8. Indicazioni normative:

8.1 Categoria di intervento prevista per il fabbricato: R2

8.2 Interventi specifici ammessi:

- Fronti da riqualificare unitariamente individuati con apposita grafia sulle tavole

8.3 Prescrizioni particolari: si raccomanda l'utilizzo di materiali presenti nella tipologia locale evitando soluzioni che ne replichino l'aspetto

8.4 Categoria di intervento prevista per gli spazi di pertinenza: Rp3

8.5 Interventi specifici ammessi:

8.6 Prescrizioni particolari: si raccomanda di affrontare il tema architettonico e formale anche in chiave contemporanea mantenendo come filo conduttore gli schemi tipologici, i materiali e le cromie della tradizione locale

**SEZIONE 1: ANALISI DEL FABBRICATO****1. Caratteristiche identificative dell'edificio:**

1.1 indirizzo e numero civico: via al Monte, 6

1.2 frazione/località: Chiarano

1.3 comune catastale: Romarzollo

1.4 foglio mappa: 12

1.5.1 particella: .378/3

1.5.2 particelle aggregate:

1.6 data del rilievo: 23/12/2014

Estratto ortofoto



<p>2. Caratteristiche generali del fabbricato:</p> <p>2.1 numero piani fuori terra: 1</p> <p>2.2 numero piani semi/interrati: 0</p> <p>2.3 presenza di cornici: n. 1            materiale: pietra</p> <p>2.4 presenza scale esterne: n. 0            materiale: ---</p> <p>2.5 presenza elementi aggettanti: n. 0            materiale: ---</p> <p>2.6.0 materiale serramenti: legno</p> <p>2.6 tipologia elementi oscuranti: no            materiale: ---</p> <p>2.7 materiale di finitura delle facciate: intonaco</p> <p>2.8 elementi decorativi in facciata: ---</p> <p>2.9 materiale di finitura della copertura/tetto: cotto</p> <p>2.10 finitura sottogronda: legno</p> <p>2.11 presenza elementi decorativi sottogronda e tetto: no</p> <p>2.12 stato di conservazione facciate: sufficiente</p> <p>2.13 stato di conservazione copertura/tetto: sufficiente</p>	<p><i>Materiali</i>  <i>P - pietra</i>  <i>I - intonaco</i>  <i>C - calcestruzzo</i>  <i>L - legno</i>  <i>F - ferro/acciaio</i></p> <p><i>Elementi decorativi</i>  <i>F - foro rilevante</i>  <i>CP - capitello</i>  <i>T - targhe commemorative</i>  <i>D - dipinti/affreschi</i>  <i>L - lesena</i>  <i>M - cornici marcapiano</i></p>
<p>3. Utilizzo dell'edificio:</p> <p>3.1 piano terra: magazzino</p> <p>3.2 primo piano: ---</p> <p>3.3 secondo piano: ---</p> <p>3.4 terzo piano: ---</p> <p>3.5 sottotetto: ---</p>	<p><i>Utilizzi</i>  <i>R - residenza</i>  <i>U - uffici</i>  <i>N - negozi</i>  <i>C - edificio religioso</i></p>
<p>4. Caratteristiche degli spazi di pertinenza:</p> <p>4.1 tipologia dello spazio di pertinenza: cortile</p> <p>4.2 utilizzo dello spazio di pertinenza: tettoia</p>	<p><i>Pertinenze/utilizzi</i>  <i>C - cortile</i>  <i>P - parcheggio</i>  <i>G - giardino</i>  <i>O - orto</i>  <i>T - tettoia</i>  <i>B - barchessa</i>  <i>D - deposito</i>  <i>AP - altre pertinenze</i></p>
<p>5. Vincoli:</p> <p>5.1 codice identificativo della Soprintendenza ai beni culturali:</p> <p>5.2 tipo di vincolo dato dalla Soprintendenza: ---</p> <p>5.3 altri vincoli:</p>	
NOTE: ---	



## 6. Fotografie edifici:

Estratto catastale con indicazione punti di scatto



Foto 1



Foto 2



Foto 3



## 7. Fotografie di particolari di rilievo:

Foto 4



Foto 5

**SEZIONE 8: PREVISIONI NORMATIVE**

## 8. Indicazioni normative:

8.1 Categoria di intervento prevista per il fabbricato: R2

8.2 Interventi specifici ammessi:

- Fronti da riqualificare unitariamente individuati con apposita grafia sulle tavole

8.3 Prescrizioni particolari: si raccomanda l'utilizzo di materiali presenti nella tipologia locale evitando soluzioni che ne replichino l'aspetto

8.4 Categoria di intervento prevista per gli spazi di pertinenza: Rp3

8.5 Interventi specifici ammessi:

8.6 Prescrizioni particolari: si raccomanda di affrontare il tema architettonico e formale anche in chiave contemporanea mantenendo come filo conduttore gli schemi tipologici, i materiali e le cromie della tradizione locale

**SEZIONE 1: ANALISI DEL FABBRICATO****1. Caratteristiche identificative dell'edificio:**

1.1 indirizzo e numero civico: via al Monte, 8

1.2 frazione/località: Chiarano

1.3 comune catastale: Romarzollo

1.4 foglio mappa: 12

1.5.1 particella: .403

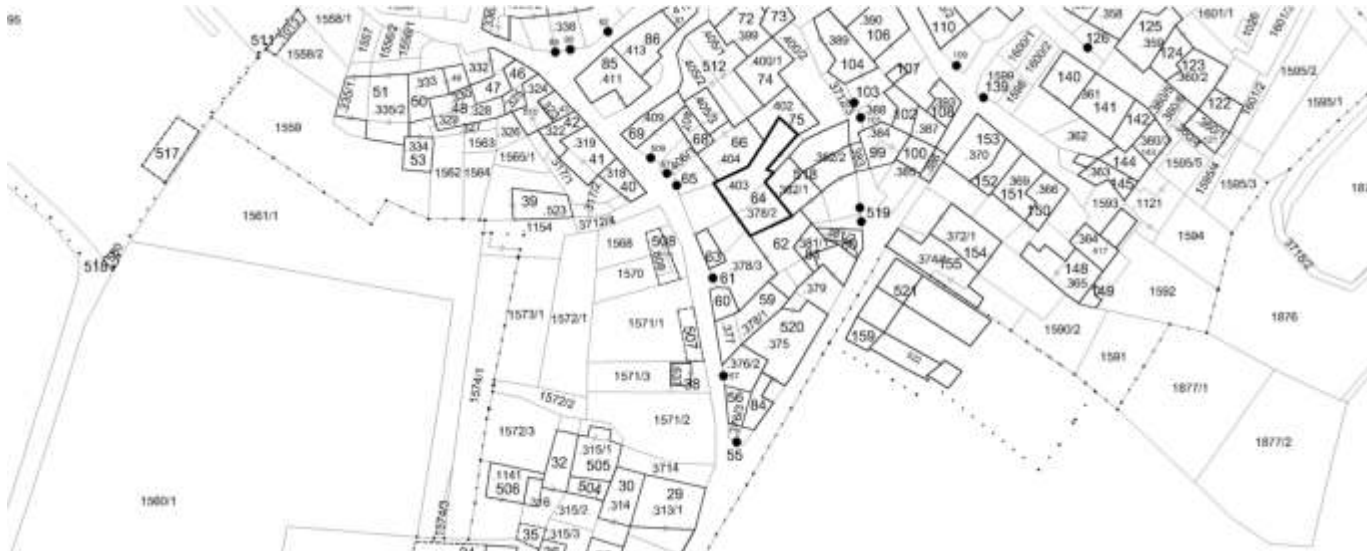
1.5.2 particelle aggregate: .378/2

1.6 data del rilievo: 23/12/2014

Estratto ortofoto



Estratto catastale



<p>2. Caratteristiche generali del fabbricato:</p> <p>2.1 numero piani fuori terra: 4</p> <p>2.2 numero piani semi/interrati: 0</p> <p>2.3 presenza di cornici: n. 1            materiale: pietra</p> <p>2.4 presenza scale esterne: n. 0            materiale: ---</p> <p>2.5 presenza elementi aggettanti: n. 3            materiale: calcestruzzo</p> <p>2.6.0 materiale serramenti: vari</p> <p>2.6 tipologia elementi oscuranti: scuri            materiale: legno</p> <p>2.7 materiale di finitura delle facciate: intonaco</p> <p>2.8 elementi decorativi in facciata: foro rilevante</p> <p>2.9 materiale di finitura della copertura/tetto: cotto</p> <p>2.10 finitura sottogronda: legno</p> <p>2.11 presenza elementi decorativi sottogronda e tetto: no</p> <p>2.12 stato di conservazione facciate: discreto</p> <p>2.13 stato di conservazione copertura/tetto: sufficiente</p>	<p><i>Materiali</i>  <i>P - pietra</i>  <i>I - intonaco</i>  <i>C - calcestruzzo</i>  <i>L - legno</i>  <i>F - ferro/acciaio</i></p> <p><i>Elementi decorativi</i>  <i>F - foro rilevante</i>  <i>CP - capitello</i>  <i>T - targhe commemorative</i>  <i>D - dipinti/affreschi</i>  <i>L - lesena</i>  <i>M - cornici marcapiano</i></p>
<p>3. Utilizzo dell'edificio:</p> <p>3.1 piano terra: residenza</p> <p>3.2 primo piano: residenza</p> <p>3.3 secondo piano: residenza</p> <p>3.4 terzo piano: ---</p> <p>3.5 sottotetto: residenza</p>	<p><i>Utilizzi</i>  <i>R - residenza</i>  <i>U - uffici</i>  <i>N - negozi</i>  <i>C - edificio religioso</i></p>
<p>4. Caratteristiche degli spazi di pertinenza:</p> <p>4.1 tipologia dello spazio di pertinenza: cortile</p> <p>4.2 utilizzo dello spazio di pertinenza: parcheggio</p>	<p><i>Pertinenze/utilizzi</i>  <i>C - cortile</i>  <i>P - parcheggio</i>  <i>G - giardino</i>  <i>O - orto</i>  <i>T - tettoia</i>  <i>B - barchessa</i>  <i>D - deposito</i>  <i>AP - altre pertinenze</i></p>
<p>5. Vincoli:</p> <p>5.1 codice identificativo della Soprintendenza ai beni culturali:</p> <p>5.2 tipo di vincolo dato dalla Soprintendenza: ---</p> <p>5.3 altri vincoli:</p>	
NOTE: 1- 2.6 finestre legno e PVC	



6. Fotografie edifici:

Estratto catastale con indicazione punti di scatto



Foto 1



Foto 2



Foto 3

7. Fotografie di particolari di rilievo:

Foto 4



Foto 5



**SEZIONE 8: PREVISIONI NORMATIVE**

8. Indicazioni normative:

8.1 Categoria di intervento prevista per il fabbricato: R2

8.2 Interventi specifici ammessi:

- Fronti da riqualificare unitariamente individuati con apposita grafia sulle tavole

8.3 Prescrizioni particolari: si raccomanda l'utilizzo di materiali presenti nella tipologia locale evitando soluzioni che ne replichino l'aspetto

8.4 Categoria di intervento prevista per gli spazi di pertinenza: Rp3

8.5 Interventi specifici ammessi:

8.6 Prescrizioni particolari: si raccomanda di affrontare il tema architettonico e formale anche in chiave contemporanea mantenendo come filo conduttore gli schemi tipologici, i materiali e le cromie della tradizione locale



## SEZIONE 1: ANALISI DEL FABBRICATO

### 1. Caratteristiche identificative dell'edificio:

1.1 indirizzo e numero civico: via al Monte, 10

1.2 frazione/località: Chiarano

1.3 comune catastale: Romarzollo

1.4 foglio mappa: 12

1.5.1 particella: .404

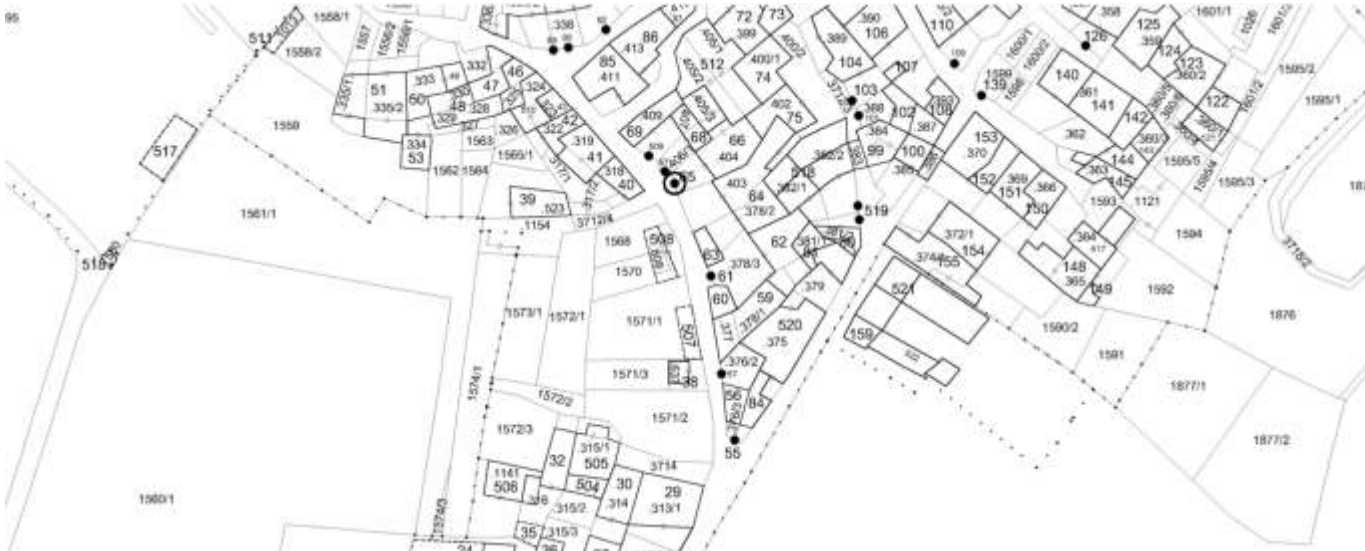
1.5.2 particelle aggregate:

1.6 data del rilievo: 23/12/2014

Estratto ortofoto



Estratto catastale



<p>2. Caratteristiche generali del fabbricato:</p> <p>2.1 numero piani fuori terra: 1</p> <p>2.2 numero piani semi/interrati: 0</p> <p>2.3 presenza di cornici: n. 1            materiale: pietra</p> <p>2.4 presenza scale esterne: n. 0            materiale: ---</p> <p>2.5 presenza elementi aggettanti: n. 0            materiale: ---</p> <p>2.6.0 materiale serramenti: legno</p> <p>2.6 tipologia elementi oscuranti: no            materiale: ---</p> <p>2.7 materiale di finitura delle facciate: pietra</p> <p>2.8 elementi decorativi in facciata: foro rilevante</p> <p>2.9 materiale di finitura della copertura/tetto: ---</p> <p>2.10 finitura sottogronda: pietra</p> <p>2.11 presenza elementi decorativi sottogronda e tetto: no</p> <p>2.12 stato di conservazione facciate: buono</p> <p>2.13 stato di conservazione copertura/tetto: buono</p>	<p><i>Materiali</i>  <i>P - pietra</i>  <i>I - intonaco</i>  <i>C - calcestruzzo</i>  <i>L - legno</i>  <i>F - ferro/acciaio</i></p> <p><i>Elementi decorativi</i>  <i>F - foro rilevante</i>  <i>CP - capitello</i>  <i>T - targhe commemorative</i>  <i>D - dipinti/affreschi</i>  <i>L - lesena</i>  <i>M - cornici marcapiano</i></p>
<p>3. Utilizzo dell'edificio:</p> <p>3.1 piano terra: ---</p> <p>3.2 primo piano: ---</p> <p>3.3 secondo piano: ---</p> <p>3.4 terzo piano: ---</p> <p>3.5 sottotetto: ---</p>	<p><i>Utilizzi</i>  <i>R - residenza</i>  <i>U - uffici</i>  <i>N - negozi</i>  <i>C - edificio religioso</i></p>
<p>4. Caratteristiche degli spazi di pertinenza:</p> <p>4.1 tipologia dello spazio di pertinenza: cortile</p> <p>4.2 utilizzo dello spazio di pertinenza: parcheggio</p>	<p><i>Pertinenze/utilizzi</i>  <i>C - cortile</i>  <i>P - parcheggio</i>  <i>G - giardino</i>  <i>O - orto</i>  <i>T - tettoia</i>  <i>B - barchessa</i>  <i>D - deposito</i>  <i>AP - altre pertinenze</i></p>
<p>5. Vincoli:</p> <p>5.1 codice identificativo della Soprintendenza ai beni culturali:</p> <p>5.2 tipo di vincolo dato dalla Soprintendenza: ---</p> <p>5.3 altri vincoli:</p>	
NOTE: 1- 3.1 portale	



6. Fotografie edifici:

Estratto catastale con indicazione punti di scatto



Foto 1



Foto 2



Foto 3



## 7. Fotografie di particolari di rilievo:

Foto 4



Foto 5

**SEZIONE 8: PREVISIONI NORMATIVE**

## 8. Indicazioni normative:

8.1 Categoria di intervento prevista per il fabbricato: R2

8.2 Interventi specifici ammessi:

- Fronti che costituiscono valore di insieme individuati con apposita grafia sulle tavole

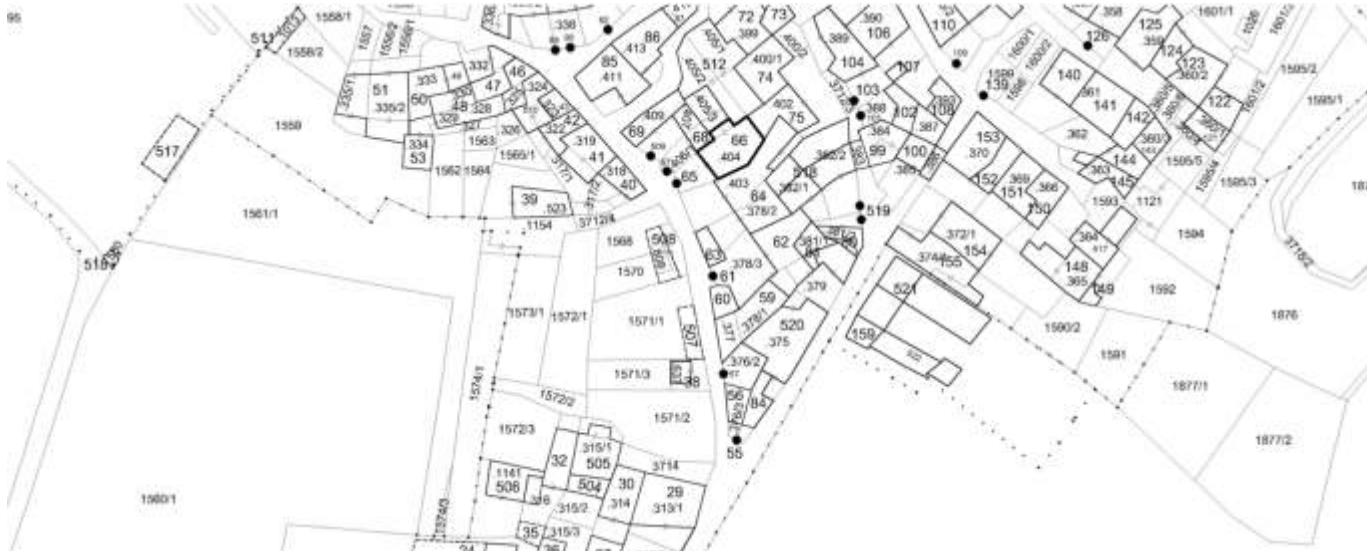
8.3 Prescrizioni particolari: si raccomanda l'utilizzo di materiali presenti nella tipologia locale evitando soluzioni che ne replichino l'aspetto

8.4 Categoria di intervento prevista per gli spazi di pertinenza: Rp2

8.5 Interventi specifici ammessi:

8.6 Prescrizioni particolari: si raccomanda di affrontare il tema architettonico e formale anche in chiave contemporanea mantenendo come filo conduttore gli schemi tipologici, i materiali e le cromie della tradizione locale





<p>2. Caratteristiche generali del fabbricato:</p> <p>2.1 numero piani fuori terra: 4</p> <p>2.2 numero piani semi/interrati: 0</p> <p>2.3 presenza di cornici: n. 1            materiale: pietra</p> <p>2.4 presenza scale esterne: n. 0            materiale: ---</p> <p>2.5 presenza elementi aggettanti: n. 3            materiale: legno</p> <p>2.6.0 materiale serramenti: legno</p> <p>2.6 tipologia elementi oscuranti: scuri            materiale: legno</p> <p>2.7 materiale di finitura delle facciate: intonaco</p> <p>2.8 elementi decorativi in facciata: ---</p> <p>2.9 materiale di finitura della copertura/tetto: cotto</p> <p>2.10 finitura sottogronda: legno</p> <p>2.11 presenza elementi decorativi sottogronda e tetto: no</p> <p>2.12 stato di conservazione facciate: ottimo</p> <p>2.13 stato di conservazione copertura/tetto: ottimo</p>	<p><i>Materiali</i>  <i>P - pietra</i>  <i>I - intonaco</i>  <i>C - calcestruzzo</i>  <i>L - legno</i>  <i>F - ferro/acciaio</i></p> <p><i>Elementi decorativi</i>  <i>F - foro rilevante</i>  <i>CP - capitello</i>  <i>T - targhe commemorative</i>  <i>D - dipinti/affreschi</i>  <i>L - lesena</i>  <i>M - cornici marcapiano</i></p>
<p>3. Utilizzo dell'edificio:</p> <p>3.1 piano terra: residenza</p> <p>3.2 primo piano: residenza</p> <p>3.3 secondo piano: residenza</p> <p>3.4 terzo piano: ---</p> <p>3.5 sottotetto: residenza</p>	<p><i>Utilizzi</i>  <i>R - residenza</i>  <i>U - uffici</i>  <i>N - negozi</i>  <i>C - edificio religioso</i></p>
<p>4. Caratteristiche degli spazi di pertinenza:</p> <p>4.1 tipologia dello spazio di pertinenza: cortile</p> <p>4.2 utilizzo dello spazio di pertinenza: parcheggio</p>	<p><i>Pertinenze/utilizzi</i>  <i>C - cortile</i>  <i>P - parcheggio</i>  <i>G - giardino</i>  <i>O - orto</i>  <i>T - tettoia</i>  <i>B - barchessa</i>  <i>D - deposito</i>  <i>AP - altre pertinenze</i></p>
<p>5. Vincoli:</p> <p>5.1 codice identificativo della Soprintendenza ai beni culturali:</p> <p>5.2 tipo di vincolo dato dalla Soprintendenza: ---</p> <p>5.3 altri vincoli:</p>	
NOTE: ---	



## 6. Fotografie edifici:

Estratto catastale con indicazione punti di scatto



Foto 1



Foto 2



Foto 3

## 7. Fotografie di particolari di rilievo:

Foto 4



Foto 5

**SEZIONE 8: PREVISIONI NORMATIVE**

## 8. Indicazioni normative:

8.1 Categoria di intervento prevista per il fabbricato: R2

8.2 Interventi specifici ammessi:

8.3 Prescrizioni particolari: si raccomanda l'eventuale eliminazione, o modifica, delle superfetazioni prive di valore architettonico

8.4 Categoria di intervento prevista per gli spazi di pertinenza: Rp2

8.5 Interventi specifici ammessi:

8.6 Prescrizioni particolari: si raccomanda di affrontare il tema architettonico e formale anche in chiave contemporanea mantenendo come filo conduttore gli schemi tipologici, i materiali e le cromie della tradizione locale

## SEZIONE 1: ANALISI DEL FABBRICATO

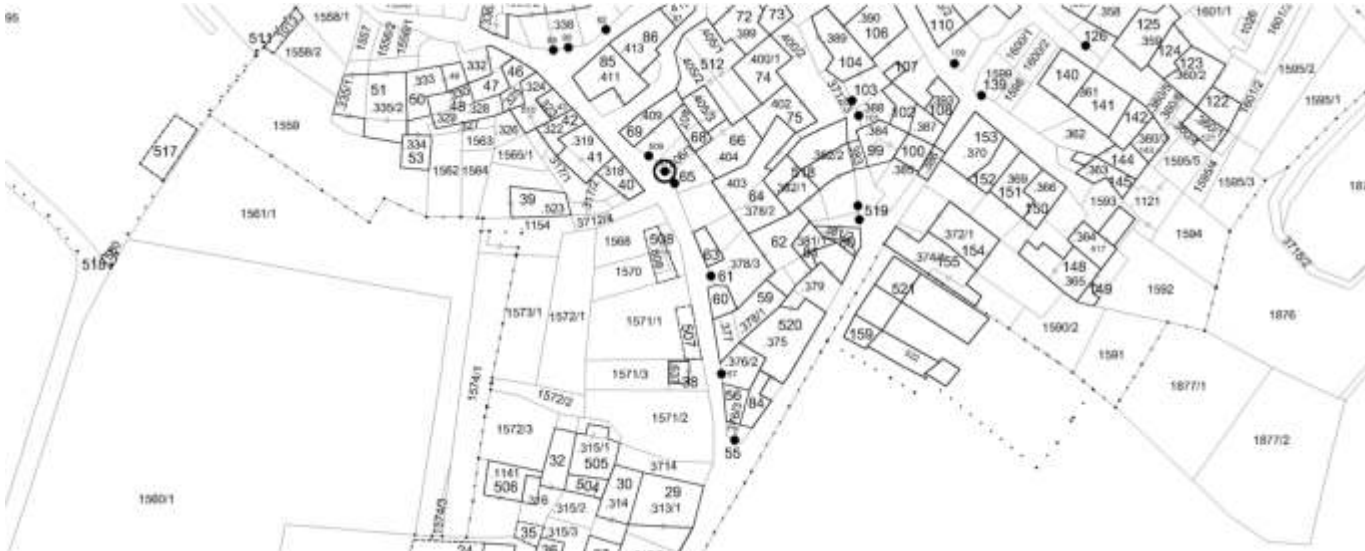
### 1. Caratteristiche identificative dell'edificio:

- 1.1 indirizzo e numero civico: via al Monte, 12
- 1.2 frazione/località: Chiarano
- 1.3 comune catastale: Romarzollo
- 1.4 foglio mappa: 12
- 1.5.1 particella: .406/1
- 1.5.2 particelle aggregate:
- 1.6 data del rilievo: 23/12/2014

Estratto ortofoto



Estratto catastale



<p>2. Caratteristiche generali del fabbricato:</p> <p>2.1 numero piani fuori terra: 1</p> <p>2.2 numero piani semi/interrati: 0</p> <p>2.3 presenza di cornici: n. 1            materiale: pietra</p> <p>2.4 presenza scale esterne: n. 0            materiale: ---</p> <p>2.5 presenza elementi aggettanti: n. 0            materiale: ---</p> <p>2.6.0 materiale serramenti: legno</p> <p>2.6 tipologia elementi oscuranti: no            materiale: ---</p> <p>2.7 materiale di finitura delle facciate: pietra</p> <p>2.8 elementi decorativi in facciata: foro rilevante</p> <p>2.9 materiale di finitura della copertura/tetto: ---</p> <p>2.10 finitura sottogronda: pietra</p> <p>2.11 presenza elementi decorativi sottogronda e tetto: no</p> <p>2.12 stato di conservazione facciate: buono</p> <p>2.13 stato di conservazione copertura/tetto: ottimo</p>	<p><i>Materiali</i>  <i>P - pietra</i>  <i>I - intonaco</i>  <i>C - calcestruzzo</i>  <i>L - legno</i>  <i>F - ferro/acciaio</i></p> <p><i>Elementi decorativi</i>  <i>F - foro rilevante</i>  <i>CP - capitello</i>  <i>T - targhe commemorative</i>  <i>D - dipinti/affreschi</i>  <i>L - lesena</i>  <i>M - cornici marcapiano</i></p>
<p>3. Utilizzo dell'edificio:</p> <p>3.1 piano terra: ---</p> <p>3.2 primo piano: ---</p> <p>3.3 secondo piano: ---</p> <p>3.4 terzo piano: ---</p> <p>3.5 sottotetto: ---</p>	<p><i>Utilizzi</i>  <i>R - residenza</i>  <i>U - uffici</i>  <i>N - negozi</i>  <i>C - edificio religioso</i></p>
<p>4. Caratteristiche degli spazi di pertinenza:</p> <p>4.1 tipologia dello spazio di pertinenza: cortile</p> <p>4.2 utilizzo dello spazio di pertinenza: parcheggio</p>	<p><i>Pertinenze/utilizzi</i>  <i>C - cortile</i>  <i>P - parcheggio</i>  <i>G - giardino</i>  <i>O - orto</i>  <i>T - tettoia</i>  <i>B - barchessa</i>  <i>D - deposito</i>  <i>AP - altre pertinenze</i></p>
<p>5. Vincoli:</p> <p>5.1 codice identificativo della Soprintendenza ai beni culturali:</p> <p>5.2 tipo di vincolo dato dalla Soprintendenza: ---</p> <p>5.3 altri vincoli:</p>	
NOTE: 1- 3.1 portale	



6. Fotografie edifici:

Estratto catastale con indicazione punti di scatto




Foto 1



Foto 2



Foto 3



7. Fotografie di particolari di rilievo:

Foto 4




Foto 5



**SEZIONE 8: PREVISIONI NORMATIVE**

8. Indicazioni normative:

8.1 Categoria di intervento prevista per il fabbricato: R2

8.2 Interventi specifici ammessi:

8.3 Prescrizioni particolari: si raccomanda l'utilizzo di materiali presenti nella tipologia locale evitando soluzioni che ne replichino l'aspetto

8.4 Categoria di intervento prevista per gli spazi di pertinenza: Rp2

8.5 Interventi specifici ammessi:

8.6 Prescrizioni particolari: si raccomanda di affrontare il tema architettonico e formale anche in chiave contemporanea mantenendo come filo conduttore gli schemi tipologici, i materiali e le cromie della tradizione locale

## SEZIONE 1: ANALISI DEL FABBRICATO

### 1. Caratteristiche identificative dell'edificio:

1.1 indirizzo e numero civico: via al Monte, 12

1.2 frazione/località: Chiarano

1.3 comune catastale: Romarzollo

1.4 foglio mappa: 12

1.5.1 particella: .406/1

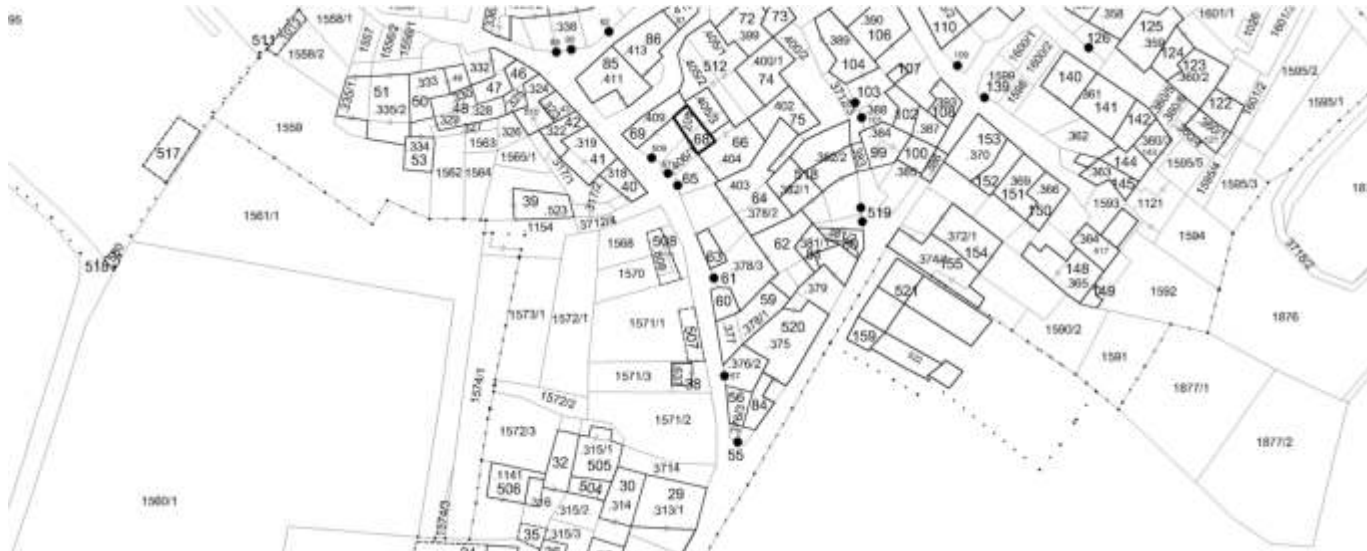
1.5.2 particelle aggregate: .405/3 .407

1.6 data del rilievo: 23/12/2014

Estratto ortofoto



Estratto catastale





<p>2. Caratteristiche generali del fabbricato:</p> <p>2.1 numero piani fuori terra: 4</p> <p>2.2 numero piani semi/interrati: 0</p> <p>2.3 presenza di cornici: n. 1            materiale: pietra</p> <p>2.4 presenza scale esterne: n. 1            materiale: calcestruzzo</p> <p>2.5 presenza elementi aggettanti: n. 3            materiale: legno</p> <p>2.6.0 materiale serramenti: legno</p> <p>2.6 tipologia elementi oscuranti: scuri            materiale: legno</p> <p>2.7 materiale di finitura delle facciate: intonaco</p> <p>2.8 elementi decorativi in facciata: ---</p> <p>2.9 materiale di finitura della copertura/tetto: cotto</p> <p>2.10 finitura sottogronda: legno</p> <p>2.11 presenza elementi decorativi sottogronda e tetto: no</p> <p>2.12 stato di conservazione facciate: buono</p> <p>2.13 stato di conservazione copertura/tetto: buono</p>	<p><i>Materiali</i>  <i>P - pietra</i>  <i>I - intonaco</i>  <i>C - calcestruzzo</i>  <i>L - legno</i>  <i>F - ferro/acciaio</i></p> <p><i>Elementi decorativi</i>  <i>F - foro rilevante</i>  <i>CP - capitello</i>  <i>T - targhe commemorative</i>  <i>D - dipinti/affreschi</i>  <i>L - lesena</i>  <i>M - cornici marcapiano</i></p>
<p>3. Utilizzo dell'edificio:</p> <p>3.1 piano terra: residenza</p> <p>3.2 primo piano: residenza</p> <p>3.3 secondo piano: residenza</p> <p>3.4 terzo piano: ---</p> <p>3.5 sottotetto: residenza</p>	<p><i>Utilizzi</i>  <i>R - residenza</i>  <i>U - uffici</i>  <i>N - negozi</i>  <i>C - edificio religioso</i></p>
<p>4. Caratteristiche degli spazi di pertinenza:</p> <p>4.1 tipologia dello spazio di pertinenza: cortile</p> <p>4.2 utilizzo dello spazio di pertinenza: parcheggio</p>	<p><i>Pertinenze/utilizzi</i>  <i>C - cortile</i>  <i>P - parcheggio</i>  <i>G - giardino</i>  <i>O - orto</i>  <i>T - tettoia</i>  <i>B - barchessa</i>  <i>D - deposito</i>  <i>AP - altre pertinenze</i></p>
<p>5. Vincoli:</p> <p>5.1 codice identificativo della Soprintendenza ai beni culturali:</p> <p>5.2 tipo di vincolo dato dalla Soprintendenza: ---</p> <p>5.3 altri vincoli:</p>	
NOTE: 1- 2.5 aggetto calcestruzzo	



6. Fotografie edifici:

Estratto catastale con indicazione punti di scatto



Foto 1



Foto 2



Foto 3

## 7. Fotografie di particolari di rilievo:

Foto 4



Foto 5

**SEZIONE 8: PREVISIONI NORMATIVE**

## 8. Indicazioni normative:

8.1 Categoria di intervento prevista per il fabbricato: R2

8.2 Interventi specifici ammessi:

8.3 Prescrizioni particolari: si raccomanda l'eventuale eliminazione, o modifica, delle superfetazioni prive di valore architettonico

8.4 Categoria di intervento prevista per gli spazi di pertinenza: Rp2

8.5 Interventi specifici ammessi:

8.6 Prescrizioni particolari: si raccomanda di affrontare il tema architettonico e formale anche in chiave contemporanea mantenendo come filo conduttore gli schemi tipologici, i materiali e le cromie della tradizione locale

**SEZIONE 1: ANALISI DEL FABBRICATO****1. Caratteristiche identificative dell'edificio:**

1.1 indirizzo e numero civico: via al Monte, 14

1.2 frazione/località: Chiarano

1.3 comune catastale: Romarzollo

1.4 foglio mappa: 12

1.5.1 particella: .409

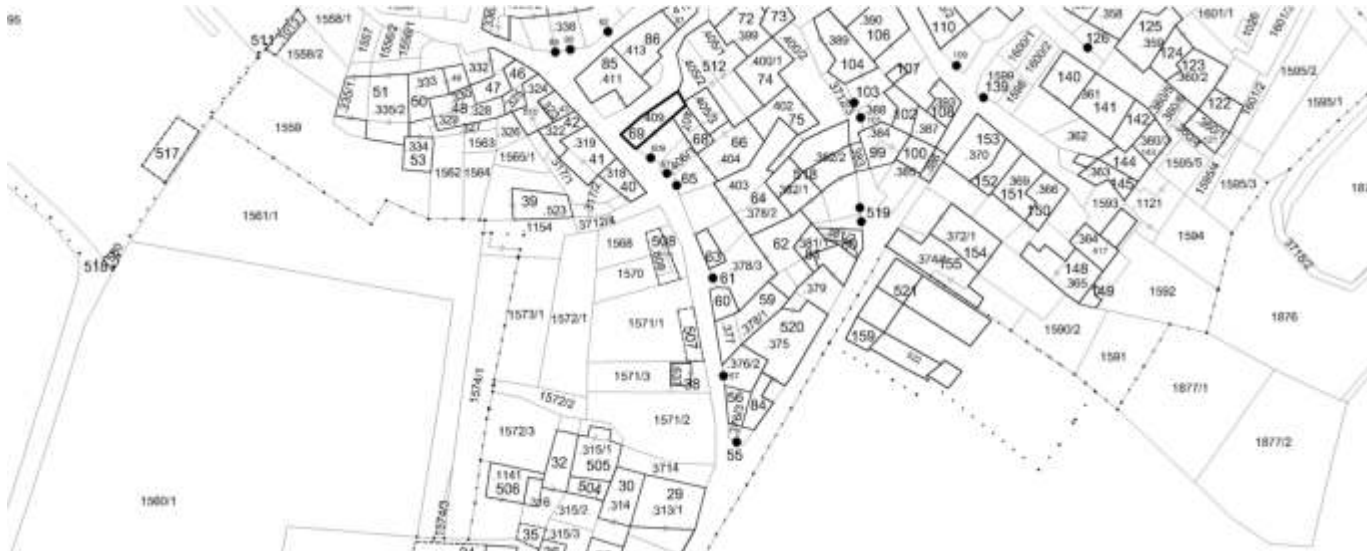
1.5.2 particelle aggregate:

1.6 data del rilievo: 23/12/2014

Estratto ortofoto



Estratto catastale



<p>2. Caratteristiche generali del fabbricato:</p> <p>2.1 numero piani fuori terra: 4</p> <p>2.2 numero piani semi/interrati: 0</p> <p>2.3 presenza di cornici: n. 1            materiale: pietra</p> <p>2.4 presenza scale esterne: n. 0            materiale: ---</p> <p>2.5 presenza elementi aggettanti: n. 4            materiale: legno</p> <p>2.6.0 materiale serramenti: legno</p> <p>2.6 tipologia elementi oscuranti: scuri            materiale: legno</p> <p>2.7 materiale di finitura delle facciate: intonaco</p> <p>2.8 elementi decorativi in facciata: foro rilevante</p> <p>2.9 materiale di finitura della copertura/tetto: cotto</p> <p>2.10 finitura sottogronda: legno</p> <p>2.11 presenza elementi decorativi sottogronda e tetto: no</p> <p>2.12 stato di conservazione facciate: buono</p> <p>2.13 stato di conservazione copertura/tetto: buono</p>	<p><i>Materiali</i>  <i>P - pietra</i>  <i>I - intonaco</i>  <i>C - calcestruzzo</i>  <i>L - legno</i>  <i>F - ferro/acciaio</i></p> <p><i>Elementi decorativi</i>  <i>F - foro rilevante</i>  <i>CP - capitello</i>  <i>T - targhe commemorative</i>  <i>D - dipinti/affreschi</i>  <i>L - lesena</i>  <i>M - cornici marcapiano</i></p>
<p>3. Utilizzo dell'edificio:</p> <p>3.1 piano terra: residenza</p> <p>3.2 primo piano: residenza</p> <p>3.3 secondo piano: residenza</p> <p>3.4 terzo piano: ---</p> <p>3.5 sottotetto: residenza</p>	<p><i>Utilizzi</i>  <i>R - residenza</i>  <i>U - uffici</i>  <i>N - negozi</i>  <i>C - edificio religioso</i></p>
<p>4. Caratteristiche degli spazi di pertinenza:</p> <p>4.1 tipologia dello spazio di pertinenza: cortile</p> <p>4.2 utilizzo dello spazio di pertinenza: parcheggio</p>	<p><i>Pertinenze/utilizzi</i>  <i>C - cortile</i>  <i>P - parcheggio</i>  <i>G - giardino</i>  <i>O - orto</i>  <i>T - tettoia</i>  <i>B - barchessa</i>  <i>D - deposito</i>  <i>AP - altre pertinenze</i></p>
<p>5. Vincoli:</p> <p>5.1 codice identificativo della Soprintendenza ai beni culturali:</p> <p>5.2 tipo di vincolo dato dalla Soprintendenza: ---</p> <p>5.3 altri vincoli:</p>	
NOTE: 1- 2.7 finitura pietra	



6. Fotografie edifici:

Estratto catastale con indicazione punti di scatto



Foto 1



Foto 2



Foto 3



7. Fotografie di particolari di rilievo:

Foto 4



Foto 5



**SEZIONE 8: PREVISIONI NORMATIVE**

8. Indicazioni normative:

8.1 Categoria di intervento prevista per il fabbricato: R2

8.2 Interventi specifici ammessi:

8.3 Prescrizioni particolari: si raccomanda l'eventuale eliminazione, o modifica, delle superfetazioni prive di valore architettonico

8.4 Categoria di intervento prevista per gli spazi di pertinenza: Rp2

8.5 Interventi specifici ammessi:

8.6 Prescrizioni particolari: si raccomanda di affrontare il tema architettonico e formale anche in chiave contemporanea mantenendo come filo conduttore gli schemi tipologici, i materiali e le cromie della tradizione locale

**SEZIONE 1: ANALISI DEL FABBRICATO****1. Caratteristiche identificative dell'edificio:**

1.1 indirizzo e numero civico: piazza S. Antonio, 5

1.2 frazione/località: Chiarano

1.3 comune catastale: Romarzollo

1.4 foglio mappa: 12

1.5.1 particella: .399

1.5.2 particelle aggregate:

1.6 data del rilievo: 23/12/2014

Estratto ortofoto



Estratto catastale





<p>2. Caratteristiche generali del fabbricato:</p> <p>2.1 numero piani fuori terra: 3</p> <p>2.2 numero piani semi/interrati: 1</p> <p>2.3 presenza di cornici: n. 1            materiale: pietra</p> <p>2.4 presenza scale esterne: n. 1            materiale: pietra</p> <p>2.5 presenza elementi aggettanti: n. 2            materiale: calcestruzzo</p> <p>2.6.0 materiale serramenti: legno</p> <p>2.6 tipologia elementi oscuranti: tapparelle            materiale: ---</p> <p>2.7 materiale di finitura delle facciate: intonaco</p> <p>2.8 elementi decorativi in facciata: foro rilevante</p> <p>2.9 materiale di finitura della copertura/tetto: cotto</p> <p>2.10 finitura sottogronda: legno</p> <p>2.11 presenza elementi decorativi sottogronda e tetto: no</p> <p>2.12 stato di conservazione facciate: discreto</p> <p>2.13 stato di conservazione copertura/tetto: buono</p>	<p><i>Materiali</i>  <i>P - pietra</i>  <i>I - intonaco</i>  <i>C - calcestruzzo</i>  <i>L - legno</i>  <i>F - ferro/acciaio</i></p> <p><i>Elementi decorativi</i>  <i>F - foro rilevante</i>  <i>CP - capitello</i>  <i>T - targhe commemorative</i>  <i>D - dipinti/affreschi</i>  <i>L - lesena</i>  <i>M - cornici marcapiano</i></p>
<p>3. Utilizzo dell'edificio:</p> <p>3.1 piano terra: residenza</p> <p>3.2 primo piano: residenza</p> <p>3.3 secondo piano: ---</p> <p>3.4 terzo piano: ---</p> <p>3.5 sottotetto: residenza</p>	<p><i>Utilizzi</i>  <i>R - residenza</i>  <i>U - uffici</i>  <i>N - negozi</i>  <i>C - edificio religioso</i></p>
<p>4. Caratteristiche degli spazi di pertinenza:</p> <p>4.1 tipologia dello spazio di pertinenza: cortile</p> <p>4.2 utilizzo dello spazio di pertinenza: parcheggio</p>	<p><i>Pertinenze/utilizzi</i>  <i>C - cortile</i>  <i>P - parcheggio</i>  <i>G - giardino</i>  <i>O - orto</i>  <i>T - tettoia</i>  <i>B - barchessa</i>  <i>D - deposito</i>  <i>AP - altre pertinenze</i></p>
<p>5. Vincoli:</p> <p>5.1 codice identificativo della Soprintendenza ai beni culturali:</p> <p>5.2 tipo di vincolo dato dalla Soprintendenza: ---</p> <p>5.3 altri vincoli:</p>	
NOTE: 1- 2.4 scale calcestruzzo 2- 2.6 tapparelle PVC	



6. Fotografie edifici:

Estratto catastale con indicazione punti di scatto



Foto 1



Foto 2



Foto 3



7. Fotografie di particolari di rilievo:

Foto 4



Foto 5



**SEZIONE 8: PREVISIONI NORMATIVE**

8. Indicazioni normative:

8.1 Categoria di intervento prevista per il fabbricato: R2

8.2 Interventi specifici ammessi:

- Fronti da riqualificare unitariamente individuati con apposita grafia sulle tavole

8.3 Prescrizioni particolari: si raccomanda l'utilizzo di materiali presenti nella tipologia locale evitando soluzioni che ne replichino l'aspetto

8.4 Categoria di intervento prevista per gli spazi di pertinenza: Rp3

8.5 Interventi specifici ammessi:

8.6 Prescrizioni particolari: si raccomanda di affrontare il tema architettonico e formale anche in chiave contemporanea mantenendo come filo conduttore gli schemi tipologici, i materiali e le cromie della tradizione locale



<p>2. Caratteristiche generali del fabbricato:</p> <p>2.1 numero piani fuori terra: 0</p> <p>2.2 numero piani semi/interrati: 1</p> <p>2.3 presenza di cornici: n. 0            materiale: ---</p> <p>2.4 presenza scale esterne: n. 0            materiale: ---</p> <p>2.5 presenza elementi aggettanti: n. 0            materiale: ---</p> <p>2.6.0 materiale serramenti: ---</p> <p>2.6 tipologia elementi oscuranti: no            materiale: ---</p> <p>2.7 materiale di finitura delle facciate: pietra</p> <p>2.8 elementi decorativi in facciata: ---</p> <p>2.9 materiale di finitura della copertura/tetto: ---</p> <p>2.10 finitura sottogronda: calcestruzzo</p> <p>2.11 presenza elementi decorativi sottogronda e tetto: no</p> <p>2.12 stato di conservazione facciate: discreto</p> <p>2.13 stato di conservazione copertura/tetto: sufficiente</p>	<p><i>Materiali</i>  <i>P - pietra</i>  <i>I - intonaco</i>  <i>C - calcestruzzo</i>  <i>L - legno</i>  <i>F - ferro/acciaio</i></p> <p><i>Elementi decorativi</i>  <i>F - foro rilevante</i>  <i>CP - capitello</i>  <i>T - targhe commemorative</i>  <i>D - dipinti/affreschi</i>  <i>L - lesena</i>  <i>M - cornici marcapiano</i></p>
<p>3. Utilizzo dell'edificio:</p> <p>3.1 piano terra: magazzino</p> <p>3.2 primo piano: ---</p> <p>3.3 secondo piano: ---</p> <p>3.4 terzo piano: ---</p> <p>3.5 sottotetto: ---</p>	<p><i>Utilizzi</i>  <i>R - residenza</i>  <i>U - uffici</i>  <i>N - negozi</i>  <i>C - edificio religioso</i></p>
<p>4. Caratteristiche degli spazi di pertinenza:</p> <p>4.1 tipologia dello spazio di pertinenza: cortile</p> <p>4.2 utilizzo dello spazio di pertinenza: parcheggio</p>	<p><i>Pertinenze/utilizzi</i>  <i>C - cortile</i>  <i>P - parcheggio</i>  <i>G - giardino</i>  <i>O - orto</i>  <i>T - tettoia</i>  <i>B - barchessa</i>  <i>D - deposito</i>  <i>AP - altre pertinenze</i></p>
<p>5. Vincoli:</p> <p>5.1 codice identificativo della Soprintendenza ai beni culturali:</p> <p>5.2 tipo di vincolo dato dalla Soprintendenza: ---</p> <p>5.3 altri vincoli:</p>	
<p>NOTE: ---</p>	



## 6. Fotografie edifici:

Estratto catastale con indicazione punti di scatto



Foto 1



Foto 2




Foto 3



## 7. Fotografie di particolari di rilievo:

Foto 4



Foto 5

**SEZIONE 8: PREVISIONI NORMATIVE**

## 8. Indicazioni normative:

8.1 Categoria di intervento prevista per il fabbricato: R2

8.2 Interventi specifici ammessi:

- Fronti da riqualificare unitariamente individuati con apposita grafia sulle tavole

8.3 Prescrizioni particolari: si raccomanda l'utilizzo di materiali presenti nella tipologia locale evitando soluzioni che ne replichino l'aspetto

8.4 Categoria di intervento prevista per gli spazi di pertinenza: Rp3

8.5 Interventi specifici ammessi:

8.6 Prescrizioni particolari: si raccomanda di affrontare il tema architettonico e formale anche in chiave contemporanea mantenendo come filo conduttore gli schemi tipologici, i materiali e le cromie della tradizione locale

**SEZIONE 1: ANALISI DEL FABBRICATO****1. Caratteristiche identificative dell'edificio:**

1.1 indirizzo e numero civico: piazza S. Antonio, 4

1.2 frazione/località: Chiarano

1.3 comune catastale: Romarzollo

1.4 foglio mappa: 12

1.5.1 particella: .400/1

1.5.2 particelle aggregate:

1.6 data del rilievo: 23/12/2014

Estratto ortofoto



Estratto catastale





<p>2. Caratteristiche generali del fabbricato:</p> <p>2.1 numero piani fuori terra: 4</p> <p>2.2 numero piani semi/interrati: 0</p> <p>2.3 presenza di cornici: n. 0            materiale: ---</p> <p>2.4 presenza scale esterne: n. 1            materiale: pietra</p> <p>2.5 presenza elementi aggettanti: n. 2            materiale: calcestruzzo</p> <p>2.6.0 materiale serramenti: vari</p> <p>2.6 tipologia elementi oscuranti: tapparelle            materiale: ---</p> <p>2.7 materiale di finitura delle facciate: intonaco</p> <p>2.8 elementi decorativi in facciata: foro rilevante</p> <p>2.9 materiale di finitura della copertura/tetto: cotto</p> <p>2.10 finitura sottogronda: legno</p> <p>2.11 presenza elementi decorativi sottogronda e tetto: no</p> <p>2.12 stato di conservazione facciate: discreto</p> <p>2.13 stato di conservazione copertura/tetto: buono</p>	<p><i>Materiali</i>  <i>P - pietra</i>  <i>I - intonaco</i>  <i>C - calcestruzzo</i>  <i>L - legno</i>  <i>F - ferro/acciaio</i></p> <p><i>Elementi decorativi</i>  <i>F - foro rilevante</i>  <i>CP - capitello</i>  <i>T - targhe commemorative</i>  <i>D - dipinti/affreschi</i>  <i>L - lesena</i>  <i>M - cornici marcapiano</i></p>
<p>3. Utilizzo dell'edificio:</p> <p>3.1 piano terra: residenza</p> <p>3.2 primo piano: residenza</p> <p>3.3 secondo piano: residenza</p> <p>3.4 terzo piano: ---</p> <p>3.5 sottotetto: residenza</p>	<p><i>Utilizzi</i>  <i>R - residenza</i>  <i>U - uffici</i>  <i>N - negozi</i>  <i>C - edificio religioso</i></p>
<p>4. Caratteristiche degli spazi di pertinenza:</p> <p>4.1 tipologia dello spazio di pertinenza: cortile</p> <p>4.2 utilizzo dello spazio di pertinenza: parcheggio</p>	<p><i>Pertinenze/utilizzi</i>  <i>C - cortile</i>  <i>P - parcheggio</i>  <i>G - giardino</i>  <i>O - orto</i>  <i>T - tettoia</i>  <i>B - barchessa</i>  <i>D - deposito</i>  <i>AP - altre pertinenze</i></p>
<p>5. Vincoli:</p> <p>5.1 codice identificativo della Soprintendenza ai beni culturali:</p> <p>5.2 tipo di vincolo dato dalla Soprintendenza: ---</p> <p>5.3 altri vincoli:</p>	
<p>NOTE: 1- 2.6 finestre legno e PVC 2- 2.6 tapparelle PVC</p>	



6. Fotografie edifici:

Estratto catastale con indicazione punti di scatto



Foto 1



Foto 2



Foto 3



7. Fotografie di particolari di rilievo:

Foto 4



Foto 5



**SEZIONE 8: PREVISIONI NORMATIVE**

8. Indicazioni normative:

8.1 Categoria di intervento prevista per il fabbricato: R3

8.2 Interventi specifici ammessi:

- Fronti che costituiscono valore di insieme individuati con apposita grafia sulle tavole

8.3 Prescrizioni particolari: si raccomanda l'utilizzo di materiali presenti nella tipologia locale evitando soluzioni che ne replichino l'aspetto

8.4 Categoria di intervento prevista per gli spazi di pertinenza: Rp3

8.5 Interventi specifici ammessi:

8.6 Prescrizioni particolari: si raccomanda di affrontare il tema architettonico e formale anche in chiave contemporanea mantenendo come filo conduttore gli schemi tipologici, i materiali e le cromie della tradizione locale

**SEZIONE 1: ANALISI DEL FABBRICATO****1. Caratteristiche identificative dell'edificio:**

1.1 indirizzo e numero civico: vicolo de Faggio, 7

1.2 frazione/località: Chiarano

1.3 comune catastale: Romarzollo

1.4 foglio mappa: 12

1.5.1 particella: .402

1.5.2 particelle aggregate:

1.6 data del rilievo: 23/12/2014

Estratto ortofoto



Estratto catastale



<p>2. Caratteristiche generali del fabbricato:</p> <p>2.1 numero piani fuori terra: 4</p> <p>2.2 numero piani semi/interrati: 0</p> <p>2.3 presenza di cornici: n. 1                      materiale: intonaco</p> <p>2.4 presenza scale esterne: n. 1                      materiale: pietra</p> <p>2.5 presenza elementi aggettanti: n. 2                      materiale: pietra</p> <p>2.6.0 materiale serramenti: legno</p> <p>2.6 tipologia elementi oscuranti: scuri                      materiale: legno</p> <p>2.7 materiale di finitura delle facciate: intonaco</p> <p>2.8 elementi decorativi in facciata: foro rilevante</p> <p>2.9 materiale di finitura della copertura/tetto: cotto</p> <p>2.10 finitura sottogronda: legno</p> <p>2.11 presenza elementi decorativi sottogronda e tetto: no</p> <p>2.12 stato di conservazione facciate: buono</p> <p>2.13 stato di conservazione copertura/tetto: buono</p>	<p><i>Materiali</i>  <i>P - pietra</i>  <i>I - intonaco</i>  <i>C - calcestruzzo</i>  <i>L - legno</i>  <i>F - ferro/acciaio</i></p> <p><i>Elementi decorativi</i>  <i>F - foro rilevante</i>  <i>CP - capitello</i>  <i>T - targhe commemorative</i>  <i>D - dipinti/affreschi</i>  <i>L - lesena</i>  <i>M - cornici marcapiano</i></p>
<p>3. Utilizzo dell'edificio:</p> <p>3.1 piano terra: residenza</p> <p>3.2 primo piano: residenza</p> <p>3.3 secondo piano: residenza</p> <p>3.4 terzo piano: ---</p> <p>3.5 sottotetto: residenza</p>	<p><i>Utilizzi</i>  <i>R - residenza</i>  <i>U - uffici</i>  <i>N - negozi</i>  <i>C - edificio religioso</i></p>
<p>4. Caratteristiche degli spazi di pertinenza:</p> <p>4.1 tipologia dello spazio di pertinenza: cortile</p> <p>4.2 utilizzo dello spazio di pertinenza: cortile</p>	<p><i>Pertinenze/utilizzi</i>  <i>C - cortile</i>  <i>P - parcheggio</i>  <i>G - giardino</i>  <i>O - orto</i>  <i>T - tettoia</i>  <i>B - barchessa</i>  <i>D - deposito</i>  <i>AP - altre pertinenze</i></p>
<p>5. Vincoli:</p> <p>5.1 codice identificativo della Soprintendenza ai beni culturali:</p> <p>5.2 tipo di vincolo dato dalla Soprintendenza: ---</p> <p>5.3 altri vincoli:</p>	
NOTE: 1- 2.5 aggetto legno	



6. Fotografie edifici:

Estratto catastale con indicazione punti di scatto



Foto 1



Foto 2



Foto 3



7. Fotografie di particolari di rilievo:

Foto 4



Foto 5



**SEZIONE 8: PREVISIONI NORMATIVE**

8. Indicazioni normative:

8.1 Categoria di intervento prevista per il fabbricato: R2

8.2 Interventi specifici ammessi:

- Fronti da riqualificare unitariamente individuati con apposita grafia sulle tavole

8.3 Prescrizioni particolari: si raccomanda l'utilizzo di materiali presenti nella tipologia locale evitando soluzioni che ne replichino l'aspetto

8.4 Categoria di intervento prevista per gli spazi di pertinenza: Rp2

8.5 Interventi specifici ammessi:

8.6 Prescrizioni particolari: si raccomanda di affrontare il tema architettonico e formale anche in chiave contemporanea mantenendo come filo conduttore gli schemi tipologici, i materiali e le cromie della tradizione locale



**SEZIONE 1: ANALISI DEL FABBRICATO****1. Caratteristiche identificative dell'edificio:**

1.1 indirizzo e numero civico: vicolo del Faggio, 1

1.2 frazione/località: Chiarano

1.3 comune catastale: Romarzollo

1.4 foglio mappa: 12

1.5.1 particella: .381/2

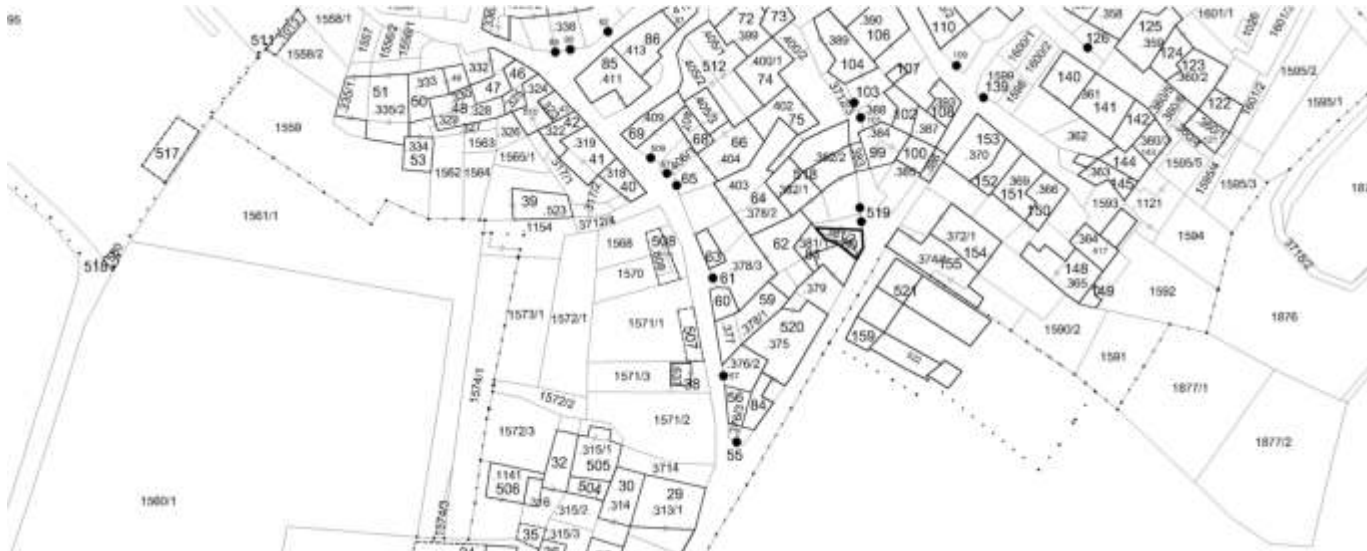
1.5.2 particelle aggregate: .381/1

1.6 data del rilievo: 23/12/2014

Estratto ortofoto



Estratto catastale



<p>2. Caratteristiche generali del fabbricato:</p> <p>2.1 numero piani fuori terra: 3</p> <p>2.2 numero piani semi/interrati: 0</p> <p>2.3 presenza di cornici: n. 1            materiale: pietra</p> <p>2.4 presenza scale esterne: n. 0            materiale: ---</p> <p>2.5 presenza elementi aggettanti: n. 2            materiale: legno</p> <p>2.6.0 materiale serramenti: legno</p> <p>2.6 tipologia elementi oscuranti: scuri            materiale: legno</p> <p>2.7 materiale di finitura delle facciate: intonaco</p> <p>2.8 elementi decorativi in facciata: foro rilevante</p> <p>2.9 materiale di finitura della copertura/tetto: cotto</p> <p>2.10 finitura sottogronda: legno</p> <p>2.11 presenza elementi decorativi sottogronda e tetto: no</p> <p>2.12 stato di conservazione facciate: buono</p> <p>2.13 stato di conservazione copertura/tetto: buono</p>	<p><i>Materiali</i>  <i>P - pietra</i>  <i>I - intonaco</i>  <i>C - calcestruzzo</i>  <i>L - legno</i>  <i>F - ferro/acciaio</i></p> <p><i>Elementi decorativi</i>  <i>F - foro rilevante</i>  <i>CP - capitello</i>  <i>T - targhe commemorative</i>  <i>D - dipinti/affreschi</i>  <i>L - lesena</i>  <i>M - cornici marcapiano</i></p>
<p>3. Utilizzo dell'edificio:</p> <p>3.1 piano terra: residenza</p> <p>3.2 primo piano: residenza</p> <p>3.3 secondo piano: ---</p> <p>3.4 terzo piano: ---</p> <p>3.5 sottotetto: residenza</p>	<p><i>Utilizzi</i>  <i>R - residenza</i>  <i>U - uffici</i>  <i>N - negozi</i>  <i>C - edificio religioso</i></p>
<p>4. Caratteristiche degli spazi di pertinenza:</p> <p>4.1 tipologia dello spazio di pertinenza: cortile</p> <p>4.2 utilizzo dello spazio di pertinenza: cortile</p>	<p><i>Pertinenze/utilizzi</i>  <i>C - cortile</i>  <i>P - parcheggio</i>  <i>G - giardino</i>  <i>O - orto</i>  <i>T - tettoia</i>  <i>B - barchessa</i>  <i>D - deposito</i>  <i>AP - altre pertinenze</i></p>
<p>5. Vincoli:</p> <p>5.1 codice identificativo della Soprintendenza ai beni culturali:</p> <p>5.2 tipo di vincolo dato dalla Soprintendenza: ---</p> <p>5.3 altri vincoli:</p>	
NOTE: 1- 2.7 tamponamenti legno	



6. Fotografie edifici:

Estratto catastale con indicazione punti di scatto



Foto 1



Foto 2



Foto 3



## 7. Fotografie di particolari di rilievo:

Foto 4



Foto 5

**SEZIONE 8: PREVISIONI NORMATIVE**

## 8. Indicazioni normative:

8.1 Categoria di intervento prevista per il fabbricato: R2

8.2 Interventi specifici ammessi:

8.3 Prescrizioni particolari: si raccomanda l'eventuale eliminazione, o modifica, delle superfetazioni prive di valore architettonico

8.4 Categoria di intervento prevista per gli spazi di pertinenza: Rp3

8.5 Interventi specifici ammessi:

8.6 Prescrizioni particolari: si raccomanda di affrontare il tema architettonico e formale anche in chiave contemporanea mantenendo come filo conduttore gli schemi tipologici, i materiali e le cromie della tradizione locale

## SEZIONE 1: ANALISI DEL FABBRICATO

### 1. Caratteristiche identificative dell'edificio:

1.1 indirizzo e numero civico: via S.Marcello

1.2 frazione/località: Chiarano

1.3 comune catastale: Romarzollo

1.4 foglio mappa: 12

1.5.1 particella: .379

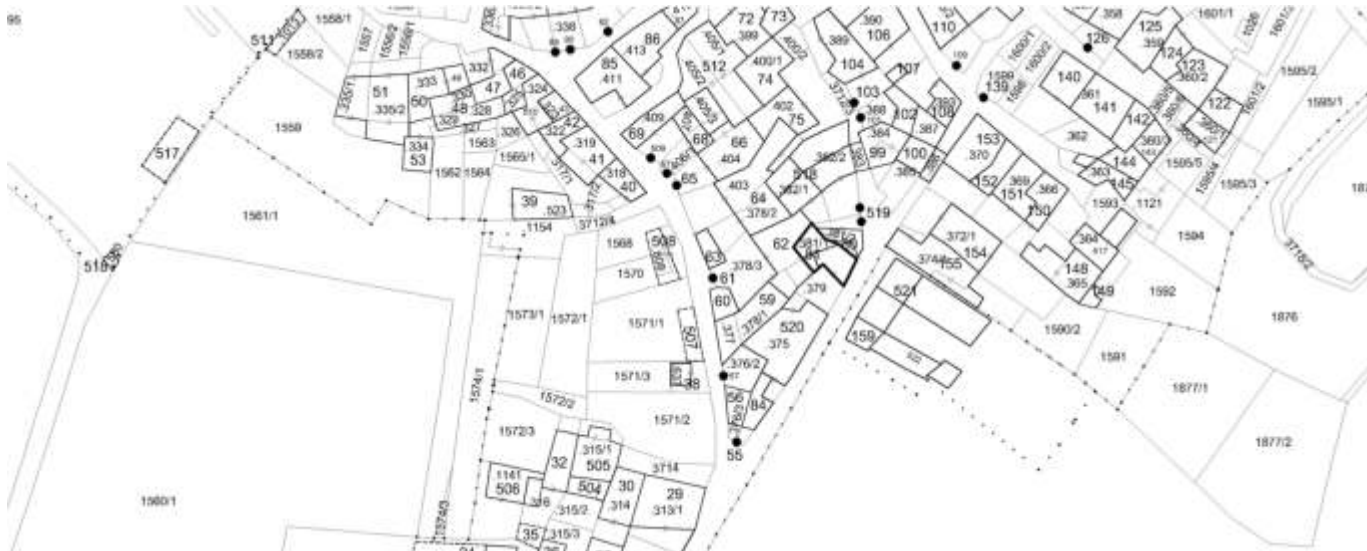
1.5.2 particelle aggregate: .378/1

1.6 data del rilievo: 23/12/2014

Estratto ortofoto



Estratto catastale



<p>2. Caratteristiche generali del fabbricato:</p> <p>2.1 numero piani fuori terra: 4</p> <p>2.2 numero piani semi/interrati: 0</p> <p>2.3 presenza di cornici: n. 1            materiale: pietra</p> <p>2.4 presenza scale esterne: n. 1            materiale: calcestruzzo</p> <p>2.5 presenza elementi aggettanti: n. 3            materiale: calcestruzzo</p> <p>2.6.0 materiale serramenti: legno</p> <p>2.6 tipologia elementi oscuranti: scuri            materiale: legno</p> <p>2.7 materiale di finitura delle facciate: intonaco</p> <p>2.8 elementi decorativi in facciata: foro rilevante</p> <p>2.9 materiale di finitura della copertura/tetto: cotto</p> <p>2.10 finitura sottogronda: legno</p> <p>2.11 presenza elementi decorativi sottogronda e tetto: no</p> <p>2.12 stato di conservazione facciate: discreto</p> <p>2.13 stato di conservazione copertura/tetto: buono</p>	<p><i>Materiali</i>  <i>P - pietra</i>  <i>I - intonaco</i>  <i>C - calcestruzzo</i>  <i>L - legno</i>  <i>F - ferro/acciaio</i></p> <p><i>Elementi decorativi</i>  <i>F - foro rilevante</i>  <i>CP - capitello</i>  <i>T - targhe commemorative</i>  <i>D - dipinti/affreschi</i>  <i>L - lesena</i>  <i>M - cornici marcapiano</i></p>
<p>3. Utilizzo dell'edificio:</p> <p>3.1 piano terra: residenza</p> <p>3.2 primo piano: residenza</p> <p>3.3 secondo piano: residenza</p> <p>3.4 terzo piano: ---</p> <p>3.5 sottotetto: residenza</p>	<p><i>Utilizzi</i>  <i>R - residenza</i>  <i>U - uffici</i>  <i>N - negozi</i>  <i>C - edificio religioso</i></p>
<p>4. Caratteristiche degli spazi di pertinenza:</p> <p>4.1 tipologia dello spazio di pertinenza: cortile</p> <p>4.2 utilizzo dello spazio di pertinenza: cortile</p>	<p><i>Pertinenze/utilizzi</i>  <i>C - cortile</i>  <i>P - parcheggio</i>  <i>G - giardino</i>  <i>O - orto</i>  <i>T - tettoia</i>  <i>B - barchessa</i>  <i>D - deposito</i>  <i>AP - altre pertinenze</i></p>
<p>5. Vincoli:</p> <p>5.1 codice identificativo della Soprintendenza ai beni culturali:</p> <p>5.2 tipo di vincolo dato dalla Soprintendenza: ---</p> <p>5.3 altri vincoli:</p>	
NOTE: 1- 2.5 aggetti legno (2)	



6. Fotografie edifici:

Estratto catastale con indicazione punti di scatto

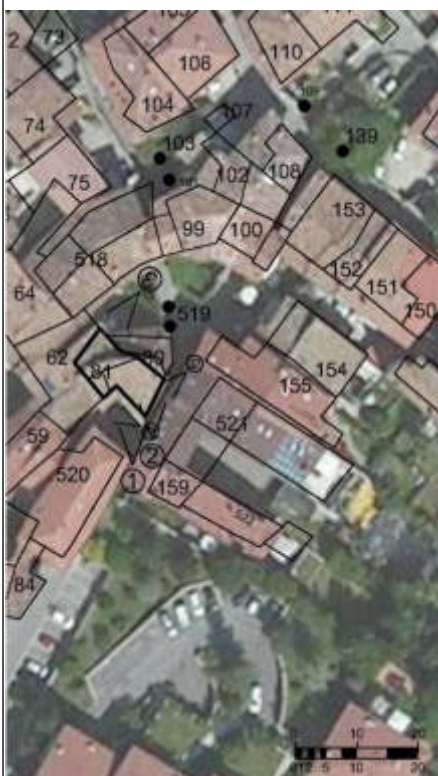


Foto 1



Foto 2



Foto 3



7. Fotografie di particolari di rilievo:

Foto 4



Foto 5



**SEZIONE 8: PREVISIONI NORMATIVE**

8. Indicazioni normative:

8.1 Categoria di intervento prevista per il fabbricato: R2

8.2 Interventi specifici ammessi:

- Fronti da riqualificare unitariamente individuati con apposita grafia sulle tavole

8.3 Prescrizioni particolari: si raccomanda l'utilizzo di materiali presenti nella tipologia locale evitando soluzioni che ne replichino l'aspetto

8.4 Categoria di intervento prevista per gli spazi di pertinenza: Rp3

8.5 Interventi specifici ammessi:

8.6 Prescrizioni particolari: si raccomanda di affrontare il tema architettonico e formale anche in chiave contemporanea mantenendo come filo conduttore gli schemi tipologici, i materiali e le cromie della tradizione locale



## SEZIONE 1: ANALISI DEL FABBRICATO

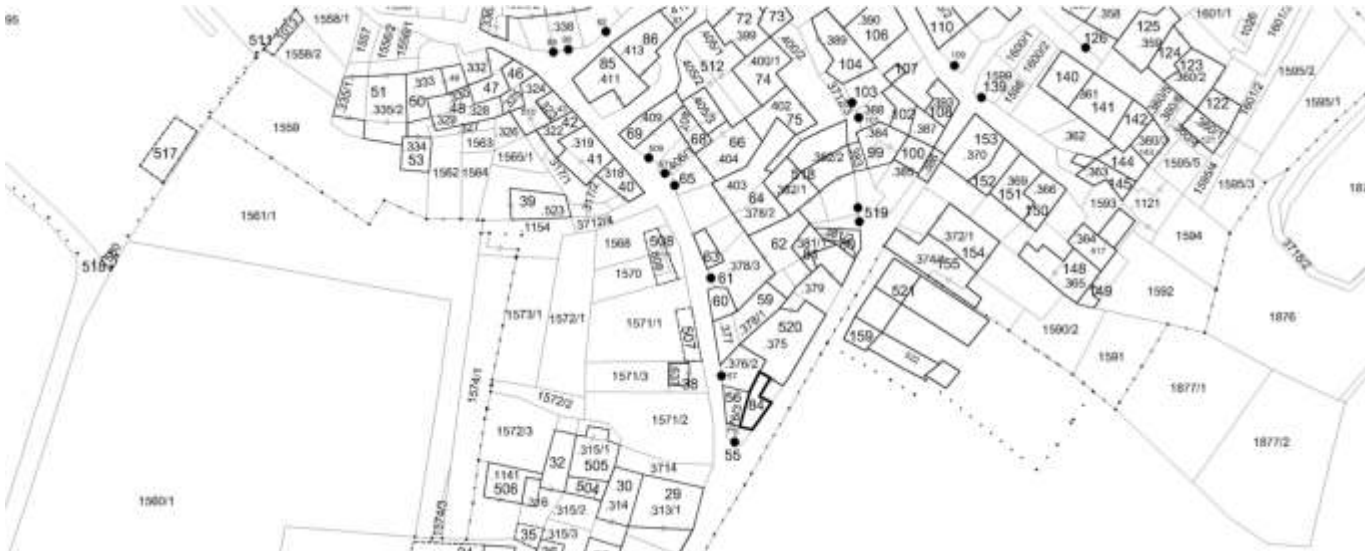
### 1. Caratteristiche identificative dell'edificio:

- 1.1 indirizzo e numero civico: via S.Marcello, 27
- 1.2 frazione/località: Chiarano
- 1.3 comune catastale: Romarzollo
- 1.4 foglio mappa: 12
- 1.5.1 particella: .375
- 1.5.2 particelle aggregate:
- 1.6 data del rilievo: 23/12/2014

Estratto ortofoto



Estratto catastale



<p>2. Caratteristiche generali del fabbricato:</p> <p>2.1 numero piani fuori terra: 2</p> <p>2.2 numero piani semi/interrati: 0</p> <p>2.3 presenza di cornici: n. 1                      materiale: pietra</p> <p>2.4 presenza scale esterne: n. 1                      materiale: calcestruzzo</p> <p>2.5 presenza elementi aggettanti: n. 1                      materiale: pietra</p> <p>2.6.0 materiale serramenti: pvc</p> <p>2.6 tipologia elementi oscuranti: scuri                      materiale: legno</p> <p>2.7 materiale di finitura delle facciate: intonaco</p> <p>2.8 elementi decorativi in facciata: foro rilevante</p> <p>2.9 materiale di finitura della copertura/tetto: cotto</p> <p>2.10 finitura sottogronda: intonaco</p> <p>2.11 presenza elementi decorativi sottogronda e tetto: mensole modanate</p> <p>2.12 stato di conservazione facciate: discreto</p> <p>2.13 stato di conservazione copertura/tetto: discreto</p>	<p><i>Materiali</i>  <i>P - pietra</i>  <i>I - intonaco</i>  <i>C - calcestruzzo</i>  <i>L - legno</i>  <i>F - ferro/acciaio</i></p> <p><i>Elementi decorativi</i>  <i>F - foro rilevante</i>  <i>CP - capitello</i>  <i>T - targhe commemorative</i>  <i>D - dipinti/affreschi</i>  <i>L - lesena</i>  <i>M - cornici marcapiano</i></p>
<p>3. Utilizzo dell'edificio:</p> <p>3.1 piano terra: residenza</p> <p>3.2 primo piano: residenza</p> <p>3.3 secondo piano: ---</p> <p>3.4 terzo piano: ---</p> <p>3.5 sottotetto: ---</p>	<p><i>Utilizzi</i>  <i>R - residenza</i>  <i>U - uffici</i>  <i>N - negozi</i>  <i>C - edificio religioso</i></p>
<p>4. Caratteristiche degli spazi di pertinenza:</p> <p>4.1 tipologia dello spazio di pertinenza: cortile</p> <p>4.2 utilizzo dello spazio di pertinenza: tettoia</p>	<p><i>Pertinenze/utilizzi</i>  <i>C - cortile</i>  <i>P - parcheggio</i>  <i>G - giardino</i>  <i>O - orto</i>  <i>T - tettoia</i>  <i>B - barchessa</i>  <i>D - deposito</i>  <i>AP - altre pertinenze</i></p>
<p>5. Vincoli:</p> <p>5.1 codice identificativo della Soprintendenza ai beni culturali:</p> <p>5.2 tipo di vincolo dato dalla Soprintendenza: ---</p> <p>5.3 altri vincoli:</p>	
<p>NOTE: 1- volume non accatastato (tettoia) 2- ex 83 e 84 3- 3.1 portale</p>	



6. Fotografie edifici:

Estratto catastale con indicazione punti di scatto



Foto 1



Foto 2



Foto 3



7. Fotografie di particolari di rilievo:

Foto 4



Foto 5



**SEZIONE 8: PREVISIONI NORMATIVE**

8. Indicazioni normative:

8.1 Categoria di intervento prevista per il fabbricato: R2

8.2 Interventi specifici ammessi:

- Fronti da riqualificare unitariamente individuati con apposita grafia sulle tavole

8.3 Prescrizioni particolari: si raccomanda l'eventuale eliminazione, o modifica, delle superfetazioni prive di valore architettonico

8.4 Categoria di intervento prevista per gli spazi di pertinenza: Rp3

8.5 Interventi specifici ammessi:

8.6 Prescrizioni particolari: si raccomanda di affrontare il tema architettonico e formale anche in chiave contemporanea mantenendo come filo conduttore gli schemi tipologici, i materiali e le cromie della tradizione locale



<p>2. Caratteristiche generali del fabbricato:</p> <p>2.1 numero piani fuori terra: 4</p> <p>2.2 numero piani semi/interrati: 0</p> <p>2.3 presenza di cornici: n. 1            materiale: pietra</p> <p>2.4 presenza scale esterne: n. 0            materiale: ---</p> <p>2.5 presenza elementi aggettanti: n. 2            materiale: calcestruzzo</p> <p>2.6.0 materiale serramenti: legno</p> <p>2.6 tipologia elementi oscuranti: scuri            materiale: legno</p> <p>2.7 materiale di finitura delle facciate: intonaco</p> <p>2.8 elementi decorativi in facciata: foro rilevante</p> <p>2.9 materiale di finitura della copertura/tetto: cotto</p> <p>2.10 finitura sottogronda: legno</p> <p>2.11 presenza elementi decorativi sottogronda e tetto: no</p> <p>2.12 stato di conservazione facciate: discreto</p> <p>2.13 stato di conservazione copertura/tetto: buono</p>	<p><i>Materiali</i>  <i>P - pietra</i>  <i>I - intonaco</i>  <i>C - calcestruzzo</i>  <i>L - legno</i>  <i>F - ferro/acciaio</i></p> <p><i>Elementi decorativi</i>  <i>F - foro rilevante</i>  <i>CP - capitello</i>  <i>T - targhe commemorative</i>  <i>D - dipinti/affreschi</i>  <i>L - lesena</i>  <i>M - cornici marcapiano</i></p>
<p>3. Utilizzo dell'edificio:</p> <p>3.1 piano terra: residenza</p> <p>3.2 primo piano: residenza</p> <p>3.3 secondo piano: residenza</p> <p>3.4 terzo piano: ---</p> <p>3.5 sottotetto: residenza</p>	<p><i>Utilizzi</i>  <i>R - residenza</i>  <i>U - uffici</i>  <i>N - negozi</i>  <i>C - edificio religioso</i></p>
<p>4. Caratteristiche degli spazi di pertinenza:</p> <p>4.1 tipologia dello spazio di pertinenza: cortile</p> <p>4.2 utilizzo dello spazio di pertinenza: cortile</p>	<p><i>Pertinenze/utilizzi</i>  <i>C - cortile</i>  <i>P - parcheggio</i>  <i>G - giardino</i>  <i>O - orto</i>  <i>T - tettoia</i>  <i>B - barchessa</i>  <i>D - deposito</i>  <i>AP - altre pertinenze</i></p>
<p>5. Vincoli:</p> <p>5.1 codice identificativo della Soprintendenza ai beni culturali:</p> <p>5.2 tipo di vincolo dato dalla Soprintendenza: ---</p> <p>5.3 altri vincoli:</p>	
NOTE: ---	



6. Fotografie edifici:

Estratto catastale con indicazione punti di scatto



Foto 1



Foto 2



Foto 3



## 7. Fotografie di particolari di rilievo:

Foto 4



Foto 5

**SEZIONE 8: PREVISIONI NORMATIVE**

## 8. Indicazioni normative:

8.1 Categoria di intervento prevista per il fabbricato: R2

8.2 Interventi specifici ammessi:

- Fronti da riqualificare unitariamente individuati con apposita grafia sulle tavole

8.3 Prescrizioni particolari: si raccomanda l'utilizzo di materiali presenti nella tipologia locale evitando soluzioni che ne replichino l'aspetto

8.4 Categoria di intervento prevista per gli spazi di pertinenza: Rp3

8.5 Interventi specifici ammessi:

8.6 Prescrizioni particolari: si raccomanda di affrontare il tema architettonico e formale anche in chiave contemporanea mantenendo come filo conduttore gli schemi tipologici, i materiali e le cromie della tradizione locale

**SEZIONE 1: ANALISI DEL FABBRICATO****1. Caratteristiche identificative dell'edificio:**

1.1 indirizzo e numero civico: via ai Ronchi, 5

1.2 frazione/località: Chiarano

1.3 comune catastale: Romarzollo

1.4 foglio mappa: 12

1.5.1 particella: .413

1.5.2 particelle aggregate:

1.6 data del rilievo: 17/12/2014

Estratto ortofoto



Estratto catastale



<p>2. Caratteristiche generali del fabbricato:</p> <p>2.1 numero piani fuori terra: 3</p> <p>2.2 numero piani semi/interrati: 1</p> <p>2.3 presenza di cornici: n. 1            materiale: pietra</p> <p>2.4 presenza scale esterne: n. 0            materiale: ---</p> <p>2.5 presenza elementi aggettanti: n. 5            materiale: calcestruzzo</p> <p>2.6.0 materiale serramenti: vari</p> <p>2.6 tipologia elementi oscuranti: scuri            materiale: legno</p> <p>2.7 materiale di finitura delle facciate: intonaco</p> <p>2.8 elementi decorativi in facciata: foro rilevante</p> <p>2.9 materiale di finitura della copertura/tetto: cotto</p> <p>2.10 finitura sottogronda: legno</p> <p>2.11 presenza elementi decorativi sottogronda e tetto: no</p> <p>2.12 stato di conservazione facciate: sufficiente</p> <p>2.13 stato di conservazione copertura/tetto: sufficiente</p>	<p><i>Materiali</i>  <i>P - pietra</i>  <i>I - intonaco</i>  <i>C - calcestruzzo</i>  <i>L - legno</i>  <i>F - ferro/acciaio</i></p> <p><i>Elementi decorativi</i>  <i>F - foro rilevante</i>  <i>CP - capitello</i>  <i>T - targhe commemorative</i>  <i>D - dipinti/affreschi</i>  <i>L - lesena</i>  <i>M - cornici marcapiano</i></p>
<p>3. Utilizzo dell'edificio:</p> <p>3.1 piano terra: residenza</p> <p>3.2 primo piano: residenza</p> <p>3.3 secondo piano: residenza</p> <p>3.4 terzo piano: ---</p> <p>3.5 sottotetto: residenza</p>	<p><i>Utilizzi</i>  <i>R - residenza</i>  <i>U - uffici</i>  <i>N - negozi</i>  <i>C - edificio religioso</i></p>
<p>4. Caratteristiche degli spazi di pertinenza:</p> <p>4.1 tipologia dello spazio di pertinenza: parcheggio</p> <p>4.2 utilizzo dello spazio di pertinenza: ---</p>	<p><i>Pertinenze/utilizzi</i>  <i>C - cortile</i>  <i>P - parcheggio</i>  <i>G - giardino</i>  <i>O - orto</i>  <i>T - tettoia</i>  <i>B - barchessa</i>  <i>D - deposito</i>  <i>AP - altre pertinenze</i></p>
<p>5. Vincoli:</p> <p>5.1 codice identificativo della Soprintendenza ai beni culturali:</p> <p>5.2 tipo di vincolo dato dalla Soprintendenza: ---</p> <p>5.3 altri vincoli:</p>	
NOTE: 1- 2.6 finestre legno e alluminio	



6. Fotografie edifici:

Estratto catastale con indicazione punti di scatto



Foto 1



Foto 2



Foto 3



7. Fotografie di particolari di rilievo:

Foto 4



Foto 5



**SEZIONE 8: PREVISIONI NORMATIVE**

8. Indicazioni normative:

8.1 Categoria di intervento prevista per il fabbricato: R2

8.2 Interventi specifici ammessi:

- Fronti da riqualificare unitariamente individuati con apposita grafia sulle tavole

8.3 Prescrizioni particolari: si raccomanda l'utilizzo di materiali presenti nella tipologia locale evitando soluzioni che ne replichino l'aspetto

8.4 Categoria di intervento prevista per gli spazi di pertinenza: Rp3

8.5 Interventi specifici ammessi:

8.6 Prescrizioni particolari: si raccomanda di affrontare il tema architettonico e formale anche in chiave contemporanea mantenendo come filo conduttore gli schemi tipologici, i materiali e le cromie della tradizione locale

**SEZIONE 1: ANALISI DEL FABBRICATO****1. Caratteristiche identificative dell'edificio:**

1.1 indirizzo e numero civico: vicolo Traverso, 5

1.2 frazione/località: Chiarano

1.3 comune catastale: Romarzollo

1.4 foglio mappa: 12

1.5.1 particella: .416

1.5.2 particelle aggregate:

1.6 data del rilievo: 17/12/2014

Estratto ortofoto



Estratto catastale





<p>2. Caratteristiche generali del fabbricato:</p> <p>2.1 numero piani fuori terra: 3</p> <p>2.2 numero piani semi/interrati: 1</p> <p>2.3 presenza di cornici: n. 1            materiale: pietra</p> <p>2.4 presenza scale esterne: n. 1            materiale: calcestruzzo</p> <p>2.5 presenza elementi aggettanti: n. 3            materiale: legno</p> <p>2.6.0 materiale serramenti: legno</p> <p>2.6 tipologia elementi oscuranti: scuri            materiale: legno</p> <p>2.7 materiale di finitura delle facciate: intonaco</p> <p>2.8 elementi decorativi in facciata: ---</p> <p>2.9 materiale di finitura della copertura/tetto: cotto</p> <p>2.10 finitura sottogronda: legno</p> <p>2.11 presenza elementi decorativi sottogronda e tetto: no</p> <p>2.12 stato di conservazione facciate: buono</p> <p>2.13 stato di conservazione copertura/tetto: ottimo</p>	<p><i>Materiali</i>  <i>P - pietra</i>  <i>I - intonaco</i>  <i>C - calcestruzzo</i>  <i>L - legno</i>  <i>F - ferro/acciaio</i></p> <p><i>Elementi decorativi</i>  <i>F - foro rilevante</i>  <i>CP - capitello</i>  <i>T - targhe commemorative</i>  <i>D - dipinti/affreschi</i>  <i>L - lesena</i>  <i>M - cornici marcapiano</i></p>
<p>3. Utilizzo dell'edificio:</p> <p>3.1 piano terra: residenza</p> <p>3.2 primo piano: residenza</p> <p>3.3 secondo piano: residenza</p> <p>3.4 terzo piano: ---</p> <p>3.5 sottotetto: residenza</p>	<p><i>Utilizzi</i>  <i>R - residenza</i>  <i>U - uffici</i>  <i>N - negozi</i>  <i>C - edificio religioso</i></p>
<p>4. Caratteristiche degli spazi di pertinenza:</p> <p>4.1 tipologia dello spazio di pertinenza: ---</p> <p>4.2 utilizzo dello spazio di pertinenza: ---</p>	<p><i>Pertinenze/utilizzi</i>  <i>C - cortile</i>  <i>P - parcheggio</i>  <i>G - giardino</i>  <i>O - orto</i>  <i>T - tettoia</i>  <i>B - barchessa</i>  <i>D - deposito</i>  <i>AP - altre pertinenze</i></p>
<p>5. Vincoli:</p> <p>5.1 codice identificativo della Soprintendenza ai beni culturali:</p> <p>5.2 tipo di vincolo dato dalla Soprintendenza: ---</p> <p>5.3 altri vincoli:</p>	
NOTE: 1- 2.5 aggetto pietra	



6. Fotografie edifici:

Estratto catastale con indicazione punti di scatto



Foto 1



Foto 2



Foto 3



7. Fotografie di particolari di rilievo:

Foto 4



Foto 5



**SEZIONE 8: PREVISIONI NORMATIVE**

8. Indicazioni normative:

8.1 Categoria di intervento prevista per il fabbricato: R2

8.2 Interventi specifici ammessi:

- Fronti da riqualificare unitariamente individuati con apposita grafia sulle tavole

8.3 Prescrizioni particolari: si raccomanda l'utilizzo di materiali presenti nella tipologia locale evitando soluzioni che ne replichino l'aspetto

8.4 Categoria di intervento prevista per gli spazi di pertinenza: Rp3

8.5 Interventi specifici ammessi:

8.6 Prescrizioni particolari: ---

**SEZIONE 1: ANALISI DEL FABBRICATO****1. Caratteristiche identificative dell'edificio:**

1.1 indirizzo e numero civico: via al Monte, 16

1.2 frazione/località: Chiarano

1.3 comune catastale: Romarzollo

1.4 foglio mappa: 12

1.5.1 particella: .336/1

1.5.2 particelle aggregate: .336/2 .337

1.6 data del rilievo: 17/12/2014

Estratto ortofoto



Estratto catastale





<p>2. Caratteristiche generali del fabbricato:</p> <p>2.1 numero piani fuori terra: 4</p> <p>2.2 numero piani semi/interrati: 0</p> <p>2.3 presenza di cornici: n. 1                      materiale: intonaco</p> <p>2.4 presenza scale esterne: n. 1                      materiale: calcestruzzo</p> <p>2.5 presenza elementi aggettanti: n. 3                      materiale: calcestruzzo</p> <p>2.6.0 materiale serramenti: vari</p> <p>2.6 tipologia elementi oscuranti: scuri                      materiale: legno</p> <p>2.7 materiale di finitura delle facciate: intonaco</p> <p>2.8 elementi decorativi in facciata: foro rilevante</p> <p>2.9 materiale di finitura della copertura/tetto: cotto</p> <p>2.10 finitura sottogronda: legno</p> <p>2.11 presenza elementi decorativi sottogronda e tetto: no</p> <p>2.12 stato di conservazione facciate: discreto</p> <p>2.13 stato di conservazione copertura/tetto: sufficiente</p>	<p><i>Materiali</i>  <i>P - pietra</i>  <i>I - intonaco</i>  <i>C - calcestruzzo</i>  <i>L - legno</i>  <i>F - ferro/acciaio</i></p> <p><i>Elementi decorativi</i>  <i>F - foro rilevante</i>  <i>CP - capitello</i>  <i>T - targhe commemorative</i>  <i>D - dipinti/affreschi</i>  <i>L - lesena</i>  <i>M - cornici marcapiano</i></p>
<p>3. Utilizzo dell'edificio:</p> <p>3.1 piano terra: residenza</p> <p>3.2 primo piano: residenza</p> <p>3.3 secondo piano: residenza</p> <p>3.4 terzo piano: ---</p> <p>3.5 sottotetto: residenza</p>	<p><i>Utilizzi</i>  <i>R - residenza</i>  <i>U - uffici</i>  <i>N - negozi</i>  <i>C - edificio religioso</i></p>
<p>4. Caratteristiche degli spazi di pertinenza:</p> <p>4.1 tipologia dello spazio di pertinenza: cortile</p> <p>4.2 utilizzo dello spazio di pertinenza: cortile</p>	<p><i>Pertinenze/utilizzi</i>  <i>C - cortile</i>  <i>P - parcheggio</i>  <i>G - giardino</i>  <i>O - orto</i>  <i>T - tettoia</i>  <i>B - barchessa</i>  <i>D - deposito</i>  <i>AP - altre pertinenze</i></p>
<p>5. Vincoli:</p> <p>5.1 codice identificativo della Soprintendenza ai beni culturali:</p> <p>5.2 tipo di vincolo dato dalla Soprintendenza: ---</p> <p>5.3 altri vincoli:</p>	
<p>NOTE: 1- 2.1 parte edificio su 3 livelli 2- 2.6 finestre legno e alluminio 3- 2.6 tapparelle PVC</p>	



6. Fotografie edifici:

Estratto catastale con indicazione punti di scatto



Foto 1



Foto 2



Foto 3



7. Fotografie di particolari di rilievo:

Foto 4



Foto 5



**SEZIONE 8: PREVISIONI NORMATIVE**

8. Indicazioni normative:

8.1 Categoria di intervento prevista per il fabbricato: R3

8.2 Interventi specifici ammessi:

- Fronti da riqualificare unitariamente individuati con apposita grafia sulle tavole

8.3 Prescrizioni particolari: si raccomanda l'utilizzo di materiali presenti nella tipologia locale evitando soluzioni che ne replichino l'aspetto

8.4 Categoria di intervento prevista per gli spazi di pertinenza: Rp3

8.5 Interventi specifici ammessi:

8.6 Prescrizioni particolari: si raccomanda di affrontare il tema architettonico e formale anche in chiave contemporanea mantenendo come filo conduttore gli schemi tipologici, i materiali e le cromie della tradizione locale

**SEZIONE 1: ANALISI DEL FABBRICATO****1. Caratteristiche identificative dell'edificio:**

1.1 indirizzo e numero civico: via ai Ronchi

1.2 frazione/località: Chiarano

1.3 comune catastale: Romarzollo

1.4 foglio mappa: 12

1.5.1 particella: 3712/1

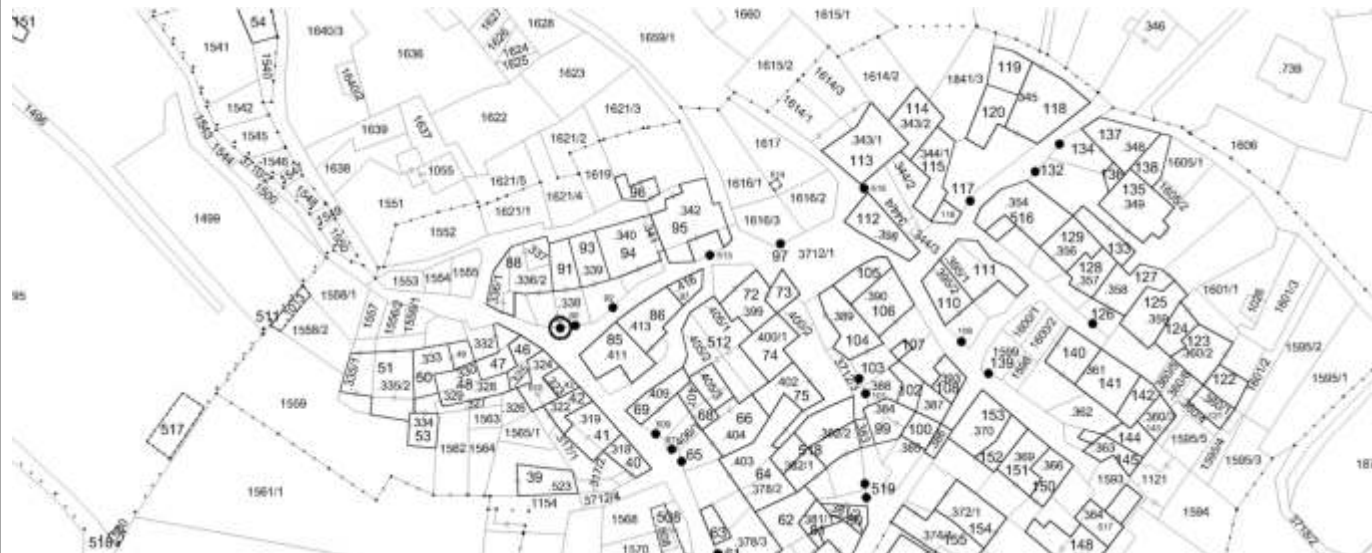
1.5.2 particelle aggregate:

1.6 data del rilievo: 17/12/2014

Estratto ortofoto



Estratto catastale



<p>2. Caratteristiche generali del fabbricato:</p> <p>2.1 numero piani fuori terra: 1</p> <p>2.2 numero piani semi/interrati: 0</p> <p>2.3 presenza di cornici: n. 1                      materiale: intonaco</p> <p>2.4 presenza scale esterne: n. 0                      materiale: ---</p> <p>2.5 presenza elementi aggettanti: n. 0                      materiale: ---</p> <p>2.6.0 materiale serramenti: ---</p> <p>2.6 tipologia elementi oscuranti: no                      materiale: ---</p> <p>2.7 materiale di finitura delle facciate: intonaco</p> <p>2.8 elementi decorativi in facciata: capitello</p> <p>2.9 materiale di finitura della copertura/tetto: ---</p> <p>2.10 finitura sottogronda: pietra</p> <p>2.11 presenza elementi decorativi sottogronda e tetto: no</p> <p>2.12 stato di conservazione facciate: discreto</p> <p>2.13 stato di conservazione copertura/tetto: discreto</p>	<p><i>Materiali</i>  <i>P - pietra</i>  <i>I - intonaco</i>  <i>C - calcestruzzo</i>  <i>L - legno</i>  <i>F - ferro/acciaio</i></p> <p><i>Elementi decorativi</i>  <i>F - foro rilevante</i>  <i>CP - capitello</i>  <i>T - targhe commemorative</i>  <i>D - dipinti/affreschi</i>  <i>L - lesena</i>  <i>M - cornici marcapiano</i></p>
<p>3. Utilizzo dell'edificio:</p> <p>3.1 piano terra: edificio religioso</p> <p>3.2 primo piano: ---</p> <p>3.3 secondo piano: ---</p> <p>3.4 terzo piano: ---</p> <p>3.5 sottotetto: ---</p>	<p><i>Utilizzi</i>  <i>R - residenza</i>  <i>U - uffici</i>  <i>N - negozi</i>  <i>C - edificio religioso</i></p>
<p>4. Caratteristiche degli spazi di pertinenza:</p> <p>4.1 tipologia dello spazio di pertinenza: ---</p> <p>4.2 utilizzo dello spazio di pertinenza: ---</p>	<p><i>Pertinenze/utilizzi</i>  <i>C - cortile</i>  <i>P - parcheggio</i>  <i>G - giardino</i>  <i>O - orto</i>  <i>T - tettoia</i>  <i>B - barchessa</i>  <i>D - deposito</i>  <i>AP - altre pertinenze</i></p>
<p>5. Vincoli:</p> <p>5.1 codice identificativo della Soprintendenza ai beni culturali:</p> <p>5.2 tipo di vincolo dato dalla Soprintendenza: ---</p> <p>5.3 altri vincoli:</p>	
NOTE: ---	



6. Fotografie edifici:

Estratto catastale con indicazione punti di scatto



Foto 1



Foto 2



Foto 3



## 7. Fotografie di particolari di rilievo:

Foto 4



Foto 5

**SEZIONE 8: PREVISIONI NORMATIVE**

## 8. Indicazioni normative:

8.1 Categoria di intervento prevista per il fabbricato: R2

8.2 Interventi specifici ammessi:

8.3 Prescrizioni particolari: si raccomanda l'eventuale eliminazione, o modifica, delle superfetazioni prive di valore architettonico

8.4 Categoria di intervento prevista per gli spazi di pertinenza: ---

8.5 Interventi specifici ammessi:

8.6 Prescrizioni particolari: ---

**SEZIONE 1: ANALISI DEL FABBRICATO****1. Caratteristiche identificative dell'edificio:**

1.1 indirizzo e numero civico: via ai Ronchi, 10

1.2 frazione/località: Chiarano

1.3 comune catastale: Romarzollo

1.4 foglio mappa: 12

1.5.1 particella: .338

1.5.2 particelle aggregate:

1.6 data del rilievo: 17/12/2014

Estratto ortofoto



Estratto catastale



<p>2. Caratteristiche generali del fabbricato:</p> <p>2.1 numero piani fuori terra: 1</p> <p>2.2 numero piani semi/interrati: 0</p> <p>2.3 presenza di cornici: n. 1            materiale: pietra</p> <p>2.4 presenza scale esterne: n. 0            materiale: ---</p> <p>2.5 presenza elementi aggettanti: n. 0            materiale: ---</p> <p>2.6.0 materiale serramenti: ferro/acciaio</p> <p>2.6 tipologia elementi oscuranti: no            materiale: ---</p> <p>2.7 materiale di finitura delle facciate: intonaco</p> <p>2.8 elementi decorativi in facciata: foro rilevante</p> <p>2.9 materiale di finitura della copertura/tetto: ---</p> <p>2.10 finitura sottogronda: pietra</p> <p>2.11 presenza elementi decorativi sottogronda e tetto: no</p> <p>2.12 stato di conservazione facciate: buono</p> <p>2.13 stato di conservazione copertura/tetto: discreto</p>	<p><i>Materiali</i>  <i>P - pietra</i>  <i>I - intonaco</i>  <i>C - calcestruzzo</i>  <i>L - legno</i>  <i>F - ferro/acciaio</i></p> <p><i>Elementi decorativi</i>  <i>F - foro rilevante</i>  <i>CP - capitello</i>  <i>T - targhe commemorative</i>  <i>D - dipinti/affreschi</i>  <i>L - lesena</i>  <i>M - cornici marcapiano</i></p>
<p>3. Utilizzo dell'edificio:</p> <p>3.1 piano terra: ---</p> <p>3.2 primo piano: ---</p> <p>3.3 secondo piano: ---</p> <p>3.4 terzo piano: ---</p> <p>3.5 sottotetto: ---</p>	<p><i>Utilizzi</i>  <i>R - residenza</i>  <i>U - uffici</i>  <i>N - negozi</i>  <i>C - edificio religioso</i></p>
<p>4. Caratteristiche degli spazi di pertinenza:</p> <p>4.1 tipologia dello spazio di pertinenza: cortile</p> <p>4.2 utilizzo dello spazio di pertinenza: cortile</p>	<p><i>Pertinenze/utilizzi</i>  <i>C - cortile</i>  <i>P - parcheggio</i>  <i>G - giardino</i>  <i>O - orto</i>  <i>T - tettoia</i>  <i>B - barchessa</i>  <i>D - deposito</i>  <i>AP - altre pertinenze</i></p>
<p>5. Vincoli:</p> <p>5.1 codice identificativo della Soprintendenza ai beni culturali:</p> <p>5.2 tipo di vincolo dato dalla Soprintendenza: ---</p> <p>5.3 altri vincoli:</p>	
NOTE: 1- 3.1 portale	



6. Fotografie edifici:

Estratto catastale con indicazione punti di scatto



Foto 1



Foto 2



Foto 3



7. Fotografie di particolari di rilievo:

Foto 4




Foto 5



**SEZIONE 8: PREVISIONI NORMATIVE**

8. Indicazioni normative:

8.1 Categoria di intervento prevista per il fabbricato: R2

8.2 Interventi specifici ammessi:

- Fronti che costituiscono valore di insieme individuati con apposita grafia sulle tavole

8.3 Prescrizioni particolari: si raccomanda l'utilizzo di materiali presenti nella tipologia locale evitando soluzioni che ne replichino l'aspetto

8.4 Categoria di intervento prevista per gli spazi di pertinenza: Rp2

8.5 Interventi specifici ammessi:

8.6 Prescrizioni particolari: si raccomanda di affrontare il tema architettonico e formale anche in chiave contemporanea mantenendo come filo conduttore gli schemi tipologici, i materiali e le cromie della tradizione locale

**SEZIONE 1: ANALISI DEL FABBRICATO****1. Caratteristiche identificative dell'edificio:**

1.1 indirizzo e numero civico: via ai Ronchi, 10

1.2 frazione/località: Chiarano

1.3 comune catastale: Romarzollo

1.4 foglio mappa: 12

1.5.1 particella: .338

1.5.2 particelle aggregate:

1.6 data del rilievo: 17/12/2014

Estratto ortofoto



Estratto catastale



<p>2. Caratteristiche generali del fabbricato:</p> <p>2.1 numero piani fuori terra: 4</p> <p>2.2 numero piani semi/interrati: 0</p> <p>2.3 presenza di cornici: n. 1            materiale: pietra</p> <p>2.4 presenza scale esterne: n. 2            materiale: pietra</p> <p>2.5 presenza elementi aggettanti: n. 3            materiale: legno</p> <p>2.6.0 materiale serramenti: legno</p> <p>2.6 tipologia elementi oscuranti: scuri            materiale: legno</p> <p>2.7 materiale di finitura delle facciate: intonaco</p> <p>2.8 elementi decorativi in facciata: foro rilevante</p> <p>2.9 materiale di finitura della copertura/tetto: cotto</p> <p>2.10 finitura sottogronda: legno</p> <p>2.11 presenza elementi decorativi sottogronda e tetto: no</p> <p>2.12 stato di conservazione facciate: buono</p> <p>2.13 stato di conservazione copertura/tetto: discreto</p>	<p><i>Materiali</i>  <i>P - pietra</i>  <i>I - intonaco</i>  <i>C - calcestruzzo</i>  <i>L - legno</i>  <i>F - ferro/acciaio</i></p> <p><i>Elementi decorativi</i>  <i>F - foro rilevante</i>  <i>CP - capitello</i>  <i>T - targhe commemorative</i>  <i>D - dipinti/affreschi</i>  <i>L - lesena</i>  <i>M - cornici marcapiano</i></p>
<p>3. Utilizzo dell'edificio:</p> <p>3.1 piano terra: residenza</p> <p>3.2 primo piano: residenza</p> <p>3.3 secondo piano: residenza</p> <p>3.4 terzo piano: ---</p> <p>3.5 sottotetto: residenza</p>	<p><i>Utilizzi</i>  <i>R - residenza</i>  <i>U - uffici</i>  <i>N - negozi</i>  <i>C - edificio religioso</i></p>
<p>4. Caratteristiche degli spazi di pertinenza:</p> <p>4.1 tipologia dello spazio di pertinenza: cortile</p> <p>4.2 utilizzo dello spazio di pertinenza: cortile</p>	<p><i>Pertinenze/utilizzi</i>  <i>C - cortile</i>  <i>P - parcheggio</i>  <i>G - giardino</i>  <i>O - orto</i>  <i>T - tettoia</i>  <i>B - barchessa</i>  <i>D - deposito</i>  <i>AP - altre pertinenze</i></p>
<p>5. Vincoli:</p> <p>5.1 codice identificativo della Soprintendenza ai beni culturali:</p> <p>5.2 tipo di vincolo dato dalla Soprintendenza: ---</p> <p>5.3 altri vincoli:</p>	
<p>NOTE: 1- 2.5 aggetto pietra 2- 2.4 scala in ferro</p>	



6. Fotografie edifici:

Estratto catastale con indicazione punti di scatto



Foto 1



Foto 2



Foto 3



7. Fotografie di particolari di rilievo:

Foto 4



Foto 5



**SEZIONE 8: PREVISIONI NORMATIVE**

8. Indicazioni normative:

8.1 Categoria di intervento prevista per il fabbricato: R2

8.2 Interventi specifici ammessi:

- Fronti da riqualificare unitariamente individuati con apposita grafia sulle tavole

8.3 Prescrizioni particolari: si raccomanda l'utilizzo di materiali presenti nella tipologia locale evitando soluzioni che ne replichino l'aspetto

8.4 Categoria di intervento prevista per gli spazi di pertinenza: Rp2

8.5 Interventi specifici ammessi:

8.6 Prescrizioni particolari: si raccomanda di affrontare il tema architettonico e formale anche in chiave contemporanea mantenendo come filo conduttore gli schemi tipologici, i materiali e le cromie della tradizione locale

**SEZIONE 1: ANALISI DEL FABBRICATO****1. Caratteristiche identificative dell'edificio:**

1.1 indirizzo e numero civico: via ai Ronchi, 8

1.2 frazione/località: Chiarano

1.3 comune catastale: Romarzollo

1.4 foglio mappa: 12

1.5.1 particella: .339

1.5.2 particelle aggregate:

1.6 data del rilievo: 17/12/2014

Estratto ortofoto



Estratto catastale



<p>2. Caratteristiche generali del fabbricato:</p> <p>2.1 numero piani fuori terra: 1</p> <p>2.2 numero piani semi/interrati: 0</p> <p>2.3 presenza di cornici: n. 1            materiale: pietra</p> <p>2.4 presenza scale esterne: n. 0            materiale: ---</p> <p>2.5 presenza elementi aggettanti: n. 0            materiale: ---</p> <p>2.6.0 materiale serramenti: ferro/acciaio</p> <p>2.6 tipologia elementi oscuranti: no            materiale: ---</p> <p>2.7 materiale di finitura delle facciate: intonaco</p> <p>2.8 elementi decorativi in facciata: foro rilevante</p> <p>2.9 materiale di finitura della copertura/tetto: ---</p> <p>2.10 finitura sottogronda: pietra</p> <p>2.11 presenza elementi decorativi sottogronda e tetto: no</p> <p>2.12 stato di conservazione facciate: buono</p> <p>2.13 stato di conservazione copertura/tetto: buono</p>	<p><i>Materiali</i>  <i>P - pietra</i>  <i>I - intonaco</i>  <i>C - calcestruzzo</i>  <i>L - legno</i>  <i>F - ferro/acciaio</i></p> <p><i>Elementi decorativi</i>  <i>F - foro rilevante</i>  <i>CP - capitello</i>  <i>T - targhe commemorative</i>  <i>D - dipinti/affreschi</i>  <i>L - lesena</i>  <i>M - cornici marcapiano</i></p>
<p>3. Utilizzo dell'edificio:</p> <p>3.1 piano terra: ---</p> <p>3.2 primo piano: ---</p> <p>3.3 secondo piano: ---</p> <p>3.4 terzo piano: ---</p> <p>3.5 sottotetto: ---</p>	<p><i>Utilizzi</i>  <i>R - residenza</i>  <i>U - uffici</i>  <i>N - negozi</i>  <i>C - edificio religioso</i></p>
<p>4. Caratteristiche degli spazi di pertinenza:</p> <p>4.1 tipologia dello spazio di pertinenza: cortile</p> <p>4.2 utilizzo dello spazio di pertinenza: cortile</p>	<p><i>Pertinenze/utilizzi</i>  <i>C - cortile</i>  <i>P - parcheggio</i>  <i>G - giardino</i>  <i>O - orto</i>  <i>T - tettoia</i>  <i>B - barchessa</i>  <i>D - deposito</i>  <i>AP - altre pertinenze</i></p>
<p>5. Vincoli:</p> <p>5.1 codice identificativo della Soprintendenza ai beni culturali:</p> <p>5.2 tipo di vincolo dato dalla Soprintendenza: ---</p> <p>5.3 altri vincoli:</p>	
NOTE: 1- 3.1 portale	



6. Fotografie edifici:

Estratto catastale con indicazione punti di scatto



Foto 1



Foto 2



Foto 3



7. Fotografie di particolari di rilievo:

Foto 4



Foto 5



**SEZIONE 8: PREVISIONI NORMATIVE**

8. Indicazioni normative:

8.1 Categoria di intervento prevista per il fabbricato: R2

8.2 Interventi specifici ammessi:

- Fronti che costituiscono valore di insieme individuati con apposita grafia sulle tavole

8.3 Prescrizioni particolari: si raccomanda l'utilizzo di materiali presenti nella tipologia locale evitando soluzioni che ne replichino l'aspetto

8.4 Categoria di intervento prevista per gli spazi di pertinenza: Rp3

8.5 Interventi specifici ammessi:

8.6 Prescrizioni particolari: si raccomanda di affrontare il tema architettonico e formale anche in chiave contemporanea mantenendo come filo conduttore gli schemi tipologici, i materiali e le cromie della tradizione locale

**SEZIONE 1: ANALISI DEL FABBRICATO****1. Caratteristiche identificative dell'edificio:**

1.1 indirizzo e numero civico: via ai Ronchi, 8

1.2 frazione/località: Chiarano

1.3 comune catastale: Romarzollo

1.4 foglio mappa: 12

1.5.1 particella: .339

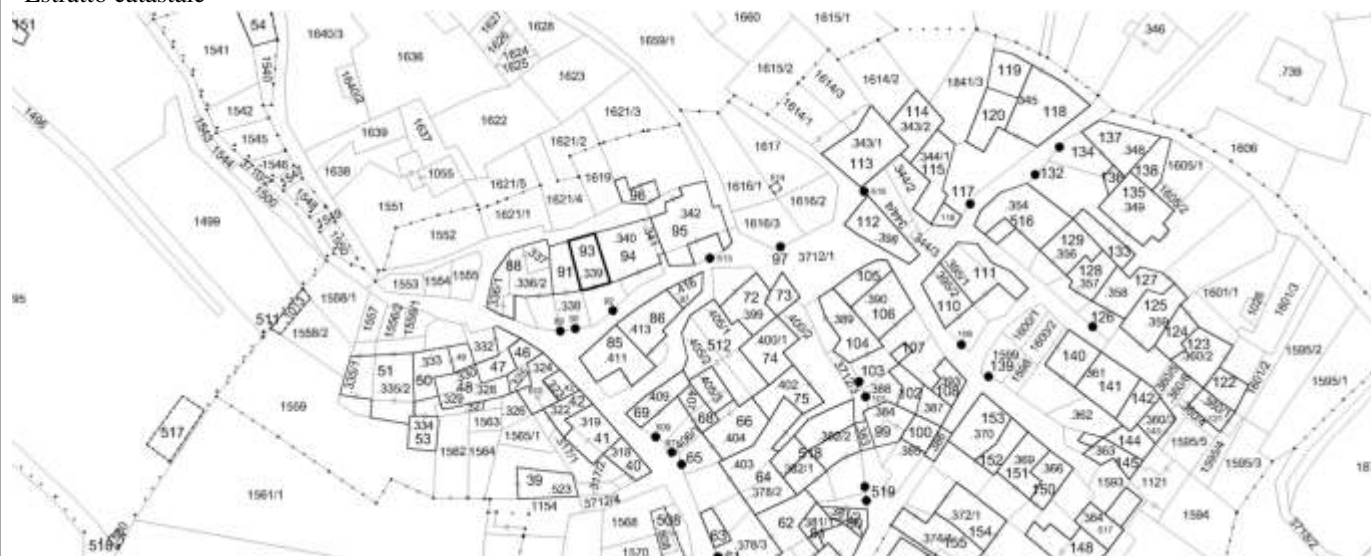
1.5.2 particelle aggregate:

1.6 data del rilievo: 17/12/2014

Estratto ortofoto



Estratto catastale



<p>2. Caratteristiche generali del fabbricato:</p> <p>2.1 numero piani fuori terra: 4</p> <p>2.2 numero piani semi/interrati: 0</p> <p>2.3 presenza di cornici: n. 1                      materiale: intonaco</p> <p>2.4 presenza scale esterne: n. 1                      materiale: calcestruzzo</p> <p>2.5 presenza elementi aggettanti: n. 2                      materiale: calcestruzzo</p> <p>2.6.0 materiale serramenti: legno</p> <p>2.6 tipologia elementi oscuranti: tapparelle                      materiale: ---</p> <p>2.7 materiale di finitura delle facciate: intonaco</p> <p>2.8 elementi decorativi in facciata: foro rilevante</p> <p>2.9 materiale di finitura della copertura/tetto: cotto</p> <p>2.10 finitura sottogronda: legno</p> <p>2.11 presenza elementi decorativi sottogronda e tetto: no</p> <p>2.12 stato di conservazione facciate: discreto</p> <p>2.13 stato di conservazione copertura/tetto: discreto</p>	<p><i>Materiali</i>  <i>P - pietra</i>  <i>I - intonaco</i>  <i>C - calcestruzzo</i>  <i>L - legno</i>  <i>F - ferro/acciaio</i></p> <p><i>Elementi decorativi</i>  <i>F - foro rilevante</i>  <i>CP - capitello</i>  <i>T - targhe commemorative</i>  <i>D - dipinti/affreschi</i>  <i>L - lesena</i>  <i>M - cornici marcapiano</i></p>
<p>3. Utilizzo dell'edificio:</p> <p>3.1 piano terra: residenza</p> <p>3.2 primo piano: residenza</p> <p>3.3 secondo piano: residenza</p> <p>3.4 terzo piano: ---</p> <p>3.5 sottotetto: residenza</p>	<p><i>Utilizzi</i>  <i>R - residenza</i>  <i>U - uffici</i>  <i>N - negozi</i>  <i>C - edificio religioso</i></p>
<p>4. Caratteristiche degli spazi di pertinenza:</p> <p>4.1 tipologia dello spazio di pertinenza: cortile</p> <p>4.2 utilizzo dello spazio di pertinenza: cortile</p>	<p><i>Pertinenze/utilizzi</i>  <i>C - cortile</i>  <i>P - parcheggio</i>  <i>G - giardino</i>  <i>O - orto</i>  <i>T - tettoia</i>  <i>B - barchessa</i>  <i>D - deposito</i>  <i>AP - altre pertinenze</i></p>
<p>5. Vincoli:</p> <p>5.1 codice identificativo della Soprintendenza ai beni culturali:</p> <p>5.2 tipo di vincolo dato dalla Soprintendenza: ---</p> <p>5.3 altri vincoli:</p>	
NOTE: 1- 2.6 tapparelle PVC	



6. Fotografie edifici:

Estratto catastale con indicazione punti di scatto



Foto 1



Foto 2



Foto 3



7. Fotografie di particolari di rilievo:

Foto 4



Foto 5



**SEZIONE 8: PREVISIONI NORMATIVE**

8. Indicazioni normative:

8.1 Categoria di intervento prevista per il fabbricato: R3

8.2 Interventi specifici ammessi:

- Fronti che costituiscono valore di insieme individuati con apposita grafia sulle tavole

8.3 Prescrizioni particolari: si raccomanda di affrontare il tema architettonico e formale anche in chiave contemporanea mantenendo come filo conduttore gli schemi tipologici, i materiali e le cromie della tradizione locale

8.4 Categoria di intervento prevista per gli spazi di pertinenza: Rp3

8.5 Interventi specifici ammessi:

8.6 Prescrizioni particolari: si raccomanda di affrontare il tema architettonico e formale anche in chiave contemporanea mantenendo come filo conduttore gli schemi tipologici, i materiali e le cromie della tradizione locale

**SEZIONE 1: ANALISI DEL FABBRICATO****1. Caratteristiche identificative dell'edificio:**

1.1 indirizzo e numero civico: via ai Ronchi, 6

1.2 frazione/località: Chiarano

1.3 comune catastale: Romarzollo

1.4 foglio mappa: 12

1.5.1 particella: .340

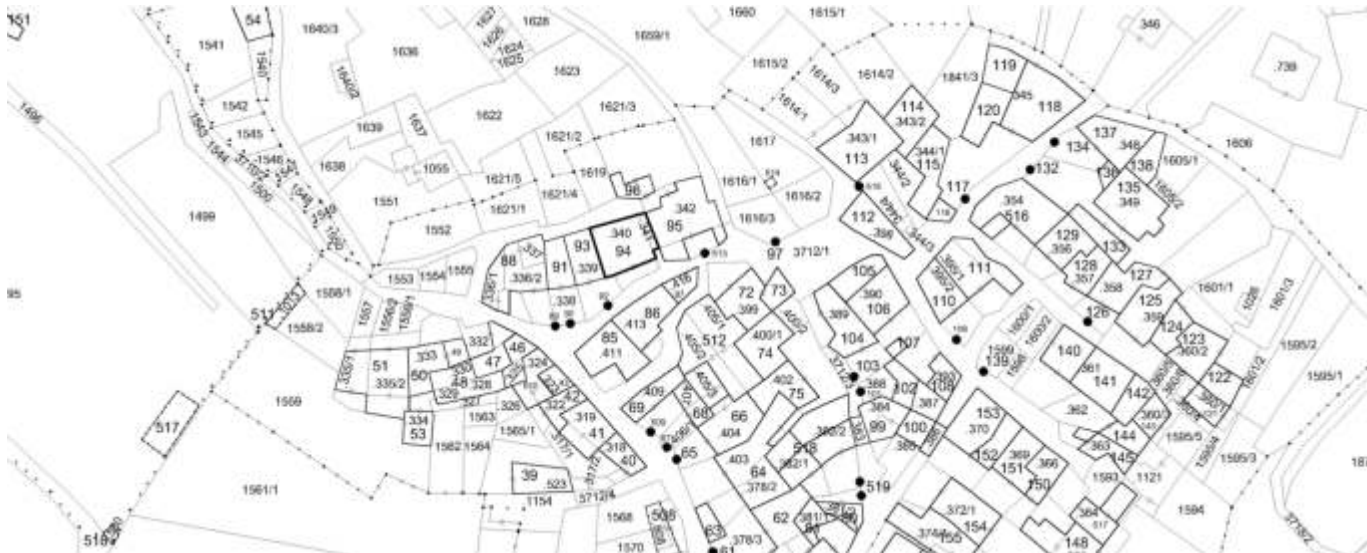
1.5.2 particelle aggregate: .341

1.6 data del rilievo: 17/12/2014

Estratto ortofoto



Estratto catastale



<p>2. Caratteristiche generali del fabbricato:</p> <p>2.1 numero piani fuori terra: 3</p> <p>2.2 numero piani semi/interrati: 0</p> <p>2.3 presenza di cornici: n. 1            materiale: pietra</p> <p>2.4 presenza scale esterne: n. 1            materiale: calcestruzzo</p> <p>2.5 presenza elementi aggettanti: n. 2            materiale: calcestruzzo</p> <p>2.6.0 materiale serramenti: legno</p> <p>2.6 tipologia elementi oscuranti: scuri            materiale: legno</p> <p>2.7 materiale di finitura delle facciate: intonaco</p> <p>2.8 elementi decorativi in facciata: foro rilevante</p> <p>2.9 materiale di finitura della copertura/tetto: cotto</p> <p>2.10 finitura sottogronda: legno</p> <p>2.11 presenza elementi decorativi sottogronda e tetto: no</p> <p>2.12 stato di conservazione facciate: buono</p> <p>2.13 stato di conservazione copertura/tetto: buono</p>	<p><i>Materiali</i>  <i>P - pietra</i>  <i>I - intonaco</i>  <i>C - calcestruzzo</i>  <i>L - legno</i>  <i>F - ferro/acciaio</i></p> <p><i>Elementi decorativi</i>  <i>F - foro rilevante</i>  <i>CP - capitello</i>  <i>T - targhe commemorative</i>  <i>D - dipinti/affreschi</i>  <i>L - lesena</i>  <i>M - cornici marcapiano</i></p>
<p>3. Utilizzo dell'edificio:</p> <p>3.1 piano terra: residenza</p> <p>3.2 primo piano: residenza</p> <p>3.3 secondo piano: residenza</p> <p>3.4 terzo piano: ---</p> <p>3.5 sottotetto: ---</p>	<p><i>Utilizzi</i>  <i>R - residenza</i>  <i>U - uffici</i>  <i>N - negozi</i>  <i>C - edificio religioso</i></p>
<p>4. Caratteristiche degli spazi di pertinenza:</p> <p>4.1 tipologia dello spazio di pertinenza: cortile</p> <p>4.2 utilizzo dello spazio di pertinenza: cortile</p>	<p><i>Pertinenze/utilizzi</i>  <i>C - cortile</i>  <i>P - parcheggio</i>  <i>G - giardino</i>  <i>O - orto</i>  <i>T - tettoia</i>  <i>B - barchessa</i>  <i>D - deposito</i>  <i>AP - altre pertinenze</i></p>
<p>5. Vincoli:</p> <p>5.1 codice identificativo della Soprintendenza ai beni culturali:</p> <p>5.2 tipo di vincolo dato dalla Soprintendenza: ---</p> <p>5.3 altri vincoli:</p>	
NOTE: 1- 2.7 finitura legno	



6. Fotografie edifici:

Estratto catastale con indicazione punti di scatto



Foto 1



Foto 2



Foto 3



7. Fotografie di particolari di rilievo:

Foto 4



Foto 5



**SEZIONE 8: PREVISIONI NORMATIVE**

8. Indicazioni normative:

8.1 Categoria di intervento prevista per il fabbricato: R2

8.2 Interventi specifici ammessi:

- Fronti da riqualificare unitariamente individuati con apposita grafia sulle tavole

8.3 Prescrizioni particolari: si raccomanda l'utilizzo di materiali presenti nella tipologia locale evitando soluzioni che ne replichino l'aspetto

8.4 Categoria di intervento prevista per gli spazi di pertinenza: Rp3

8.5 Interventi specifici ammessi:

8.6 Prescrizioni particolari: si raccomanda di affrontare il tema architettonico e formale anche in chiave contemporanea mantenendo come filo conduttore gli schemi tipologici, i materiali e le cromie della tradizione locale

**SEZIONE 1: ANALISI DEL FABBRICATO****1. Caratteristiche identificative dell'edificio:**

1.1 indirizzo e numero civico: via ai Ronchi, 4

1.2 frazione/località: Chiarano

1.3 comune catastale: Romarzollo

1.4 foglio mappa: 12

1.5.1 particella: .342

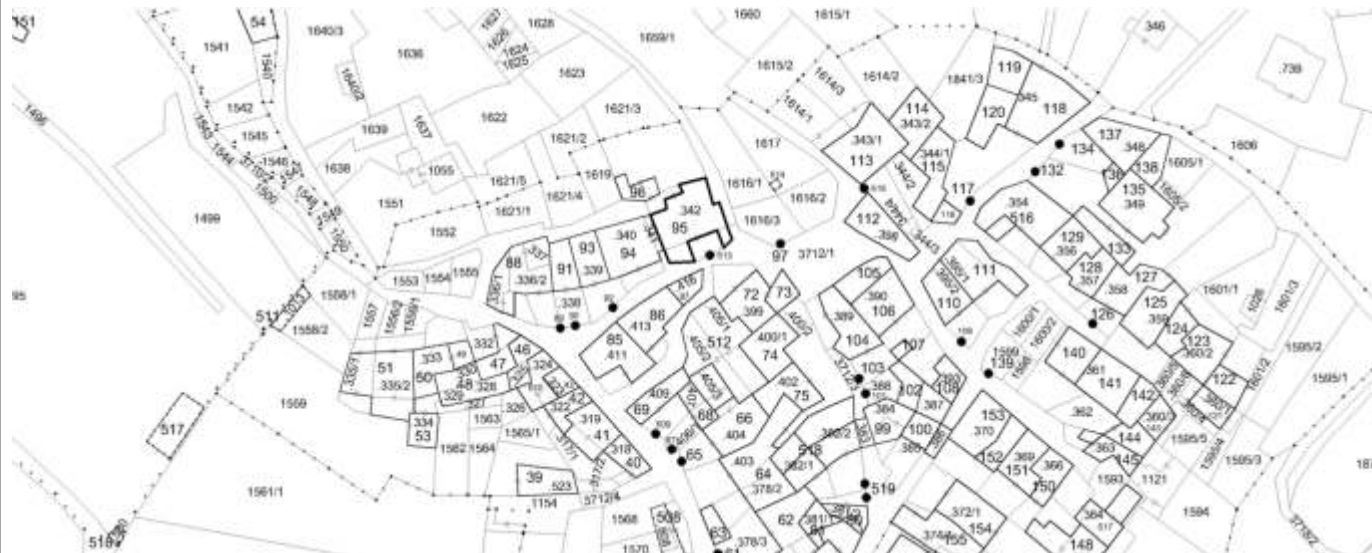
1.5.2 particelle aggregate:

1.6 data del rilievo: 17/12/2014

Estratto ortofoto



Estratto catastale





<p>2. Caratteristiche generali del fabbricato:</p> <p>2.1 numero piani fuori terra: 4</p> <p>2.2 numero piani semi/interrati: 0</p> <p>2.3 presenza di cornici: n. 1            materiale: pietra</p> <p>2.4 presenza scale esterne: n. 1            materiale: pietra</p> <p>2.5 presenza elementi aggettanti: n. 4            materiale: calcestruzzo</p> <p>2.6.0 materiale serramenti: legno</p> <p>2.6 tipologia elementi oscuranti: scuri            materiale: legno</p> <p>2.7 materiale di finitura delle facciate: intonaco</p> <p>2.8 elementi decorativi in facciata: foro rilevante</p> <p>2.9 materiale di finitura della copertura/tetto: cotto</p> <p>2.10 finitura sottogronda: legno</p> <p>2.11 presenza elementi decorativi sottogronda e tetto: no</p> <p>2.12 stato di conservazione facciate: ottimo</p> <p>2.13 stato di conservazione copertura/tetto: ottimo</p>	<p><i>Materiali</i>  <i>P - pietra</i>  <i>I - intonaco</i>  <i>C - calcestruzzo</i>  <i>L - legno</i>  <i>F - ferro/acciaio</i></p> <p><i>Elementi decorativi</i>  <i>F - foro rilevante</i>  <i>CP - capitello</i>  <i>T - targhe commemorative</i>  <i>D - dipinti/affreschi</i>  <i>L - lesena</i>  <i>M - cornici marcapiano</i></p>
<p>3. Utilizzo dell'edificio:</p> <p>3.1 piano terra: turismo</p> <p>3.2 primo piano: turismo</p> <p>3.3 secondo piano: turismo</p> <p>3.4 terzo piano: ---</p> <p>3.5 sottotetto: turismo</p>	<p><i>Utilizzi</i>  <i>R - residenza</i>  <i>U - uffici</i>  <i>N - negozi</i>  <i>C - edificio religioso</i></p>
<p>4. Caratteristiche degli spazi di pertinenza:</p> <p>4.1 tipologia dello spazio di pertinenza: cortile</p> <p>4.2 utilizzo dello spazio di pertinenza: tettoia</p>	<p><i>Pertinenze/utilizzi</i>  <i>C - cortile</i>  <i>P - parcheggio</i>  <i>G - giardino</i>  <i>O - orto</i>  <i>T - tettoia</i>  <i>B - barchessa</i>  <i>D - deposito</i>  <i>AP - altre pertinenze</i></p>
<p>5. Vincoli:</p> <p>5.1 codice identificativo della Soprintendenza ai beni culturali:</p> <p>5.2 tipo di vincolo dato dalla Soprintendenza: ---</p> <p>5.3 altri vincoli:</p>	
<p>NOTE: 1- 2.4 scala in calcestruzzo 2- 2.5 aggetto legno e pietra 3- 2.7 finitura mattoni e pietra</p>	



6. Fotografie edifici:

Estratto catastale con indicazione punti di scatto



Foto 1



Foto 2



Foto 3



7. Fotografie di particolari di rilievo:

Foto 4



Foto 5



**SEZIONE 8: PREVISIONI NORMATIVE**

8. Indicazioni normative:

8.1 Categoria di intervento prevista per il fabbricato: R2

8.2 Interventi specifici ammessi:

8.3 Prescrizioni particolari: si raccomanda l'eventuale eliminazione, o modifica, delle superfetazioni prive di valore architettonico

8.4 Categoria di intervento prevista per gli spazi di pertinenza: Rp2

8.5 Interventi specifici ammessi:

8.6 Prescrizioni particolari: si raccomanda di affrontare il tema architettonico e formale anche in chiave contemporanea mantenendo come filo conduttore gli schemi tipologici, i materiali e le cromie della tradizione locale





<p>2. Caratteristiche generali del fabbricato:</p> <p>2.1 numero piani fuori terra: 1</p> <p>2.2 numero piani semi/interrati: 1</p> <p>2.3 presenza di cornici: n. 0            materiale: ---</p> <p>2.4 presenza scale esterne: n. 1            materiale: calcestruzzo</p> <p>2.5 presenza elementi aggettanti: n. 0            materiale: ---</p> <p>2.6.0 materiale serramenti: legno</p> <p>2.6 tipologia elementi oscuranti: no            materiale: ---</p> <p>2.7 materiale di finitura delle facciate: pietra</p> <p>2.8 elementi decorativi in facciata: ---</p> <p>2.9 materiale di finitura della copertura/tetto: cotto</p> <p>2.10 finitura sottogronda: legno</p> <p>2.11 presenza elementi decorativi sottogronda e tetto: no</p> <p>2.12 stato di conservazione facciate: ottimo</p> <p>2.13 stato di conservazione copertura/tetto: ottimo</p>	<p><i>Materiali</i>  <i>P - pietra</i>  <i>I - intonaco</i>  <i>C - calcestruzzo</i>  <i>L - legno</i>  <i>F - ferro/acciaio</i></p> <p><i>Elementi decorativi</i>  <i>F - foro rilevante</i>  <i>CP - capitello</i>  <i>T - targhe commemorative</i>  <i>D - dipinti/affreschi</i>  <i>L - lesena</i>  <i>M - cornici marcapiano</i></p>
<p>3. Utilizzo dell'edificio:</p> <p>3.1 piano terra: turismo</p> <p>3.2 primo piano: ---</p> <p>3.3 secondo piano: ---</p> <p>3.4 terzo piano: ---</p> <p>3.5 sottotetto: turismo</p>	<p><i>Utilizzi</i>  <i>R - residenza</i>  <i>U - uffici</i>  <i>N - negozi</i>  <i>C - edificio religioso</i></p>
<p>4. Caratteristiche degli spazi di pertinenza:</p> <p>4.1 tipologia dello spazio di pertinenza: cortile</p> <p>4.2 utilizzo dello spazio di pertinenza: giardino</p>	<p><i>Pertinenze/utilizzi</i>  <i>C - cortile</i>  <i>P - parcheggio</i>  <i>G - giardino</i>  <i>O - orto</i>  <i>T - tettoia</i>  <i>B - barchessa</i>  <i>D - deposito</i>  <i>AP - altre pertinenze</i></p>
<p>5. Vincoli:</p> <p>5.1 codice identificativo della Soprintendenza ai beni culturali:</p> <p>5.2 tipo di vincolo dato dalla Soprintendenza: ---</p> <p>5.3 altri vincoli:</p>	
NOTE: ---	



6. Fotografie edifici:

Estratto catastale con indicazione punti di scatto



Foto 1



Foto 2



Foto 3



## 7. Fotografie di particolari di rilievo:

Foto 4



Foto 5

**SEZIONE 8: PREVISIONI NORMATIVE**

## 8. Indicazioni normative:

8.1 Categoria di intervento prevista per il fabbricato: R2

8.2 Interventi specifici ammessi:

8.3 Prescrizioni particolari: si raccomanda l'eventuale eliminazione, o modifica, delle superfetazioni prive di valore architettonico

8.4 Categoria di intervento prevista per gli spazi di pertinenza: Rp2

8.5 Interventi specifici ammessi:

8.6 Prescrizioni particolari: si raccomanda di affrontare il tema architettonico e formale anche in chiave contemporanea mantenendo come filo conduttore gli schemi tipologici, i materiali e le cromie della tradizione locale

**SEZIONE 1: ANALISI DEL FABBRICATO****1. Caratteristiche identificative dell'edificio:**

1.1 indirizzo e numero civico: via ai Ronchi

1.2 frazione/località: Chiarano

1.3 comune catastale: Romarzollo

1.4 foglio mappa: 12

1.5.1 particella: 3712/1

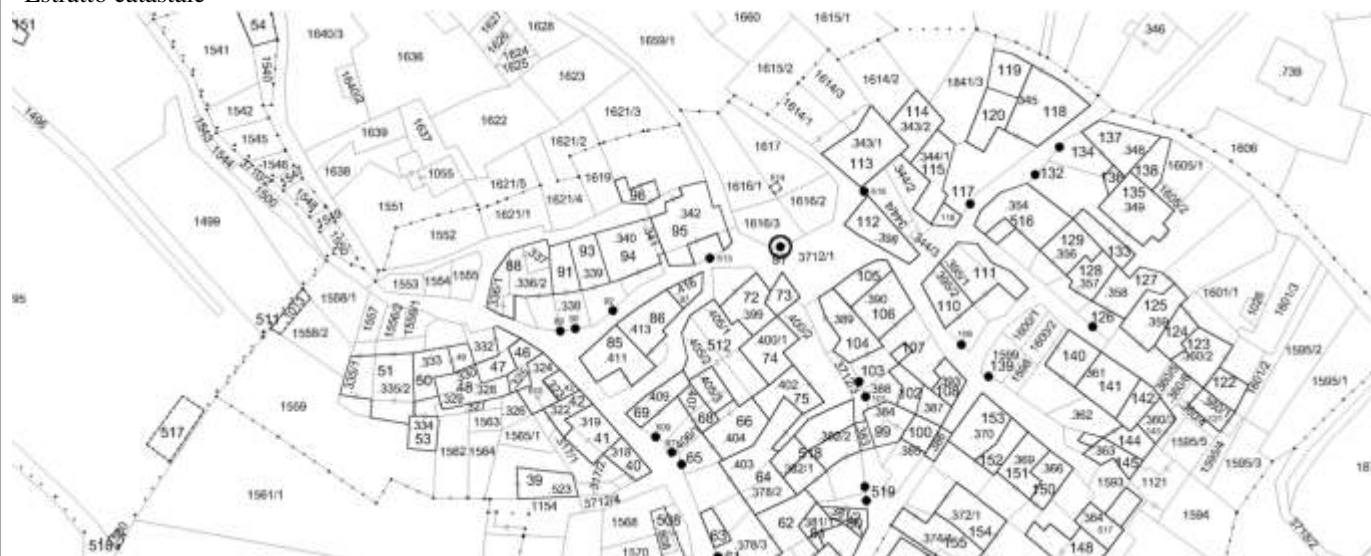
1.5.2 particelle aggregate:

1.6 data del rilievo: 17/12/2014

Estratto ortofoto



Estratto catastale





<p>2. Caratteristiche generali del fabbricato:</p> <p>2.1 numero piani fuori terra: 1</p> <p>2.2 numero piani semi/interrati: 0</p> <p>2.3 presenza di cornici: n. 1            materiale: pietra</p> <p>2.4 presenza scale esterne: n. 0            materiale: ---</p> <p>2.5 presenza elementi aggettanti: n. 0            materiale: ---</p> <p>2.6.0 materiale serramenti: ---</p> <p>2.6 tipologia elementi oscuranti: no            materiale: ---</p> <p>2.7 materiale di finitura delle facciate: intonaco</p> <p>2.8 elementi decorativi in facciata: ---</p> <p>2.9 materiale di finitura della copertura/tetto: ---</p> <p>2.10 finitura sottogronda: calcestruzzo</p> <p>2.11 presenza elementi decorativi sottogronda e tetto: no</p> <p>2.12 stato di conservazione facciate: discreto</p> <p>2.13 stato di conservazione copertura/tetto: discreto</p>	<p><i>Materiali</i>  <i>P - pietra</i>  <i>I - intonaco</i>  <i>C - calcestruzzo</i>  <i>L - legno</i>  <i>F - ferro/acciaio</i></p> <p><i>Elementi decorativi</i>  <i>F - foro rilevante</i>  <i>CP - capitello</i>  <i>T - targhe commemorative</i>  <i>D - dipinti/affreschi</i>  <i>L - lesena</i>  <i>M - cornici marcapiano</i></p>
<p>3. Utilizzo dell'edificio:</p> <p>3.1 piano terra: altro</p> <p>3.2 primo piano: ---</p> <p>3.3 secondo piano: ---</p> <p>3.4 terzo piano: ---</p> <p>3.5 sottotetto: ---</p>	<p><i>Utilizzi</i>  <i>R - residenza</i>  <i>U - uffici</i>  <i>N - negozi</i>  <i>C - edificio religioso</i></p>
<p>4. Caratteristiche degli spazi di pertinenza:</p> <p>4.1 tipologia dello spazio di pertinenza: ---</p> <p>4.2 utilizzo dello spazio di pertinenza: ---</p>	<p><i>Pertinenze/utilizzi</i>  <i>C - cortile</i>  <i>P - parcheggio</i>  <i>G - giardino</i>  <i>O - orto</i>  <i>T - tettoia</i>  <i>B - barchessa</i>  <i>D - deposito</i>  <i>AP - altre pertinenze</i></p>
<p>5. Vincoli:</p> <p>5.1 codice identificativo della Soprintendenza ai beni culturali:</p> <p>5.2 tipo di vincolo dato dalla Soprintendenza: ---</p> <p>5.3 altri vincoli:</p>	
NOTE: 1- 3.1 fontana pietra	



## 6. Fotografie edifici:

Estratto catastale con indicazione punti di scatto



Foto 1



Foto 2



Foto 3



7. Fotografie di particolari di rilievo:

Foto 4



Foto 5



**SEZIONE 8: PREVISIONI NORMATIVE**

8. Indicazioni normative:

8.1 Categoria di intervento prevista per il fabbricato: R2

8.2 Interventi specifici ammessi:

8.3 Prescrizioni particolari: si raccomanda l'eventuale eliminazione, o modifica, delle superfetazioni prive di valore architettonico

8.4 Categoria di intervento prevista per gli spazi di pertinenza: Rp3

8.5 Interventi specifici ammessi:

8.6 Prescrizioni particolari: si raccomanda di affrontare il tema architettonico e formale anche in chiave contemporanea mantenendo come filo conduttore gli schemi tipologici, i materiali e le cromie della tradizione locale



## SEZIONE 1: ANALISI DEL FABBRICATO

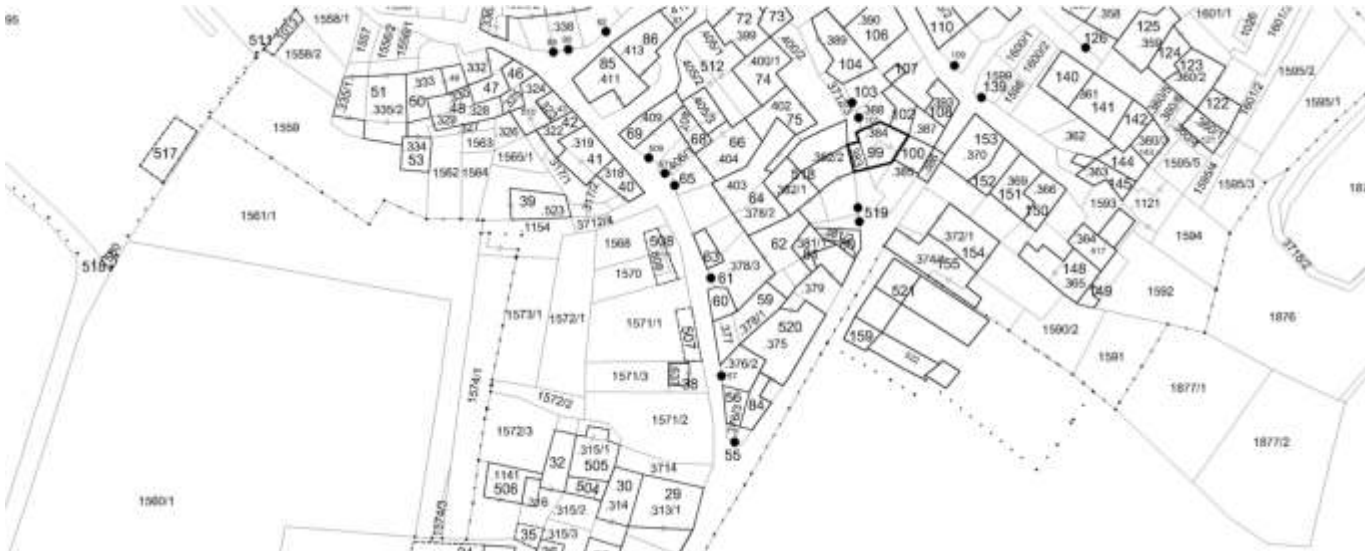
### 1. Caratteristiche identificative dell'edificio:

- 1.1 indirizzo e numero civico: vicolo del Faggio, 4
- 1.2 frazione/località: Chiarano
- 1.3 comune catastale: Romarzollo
- 1.4 foglio mappa: 12
- 1.5.1 particella: .384
- 1.5.2 particelle aggregate: .383
- 1.6 data del rilievo: 23/12/2014

Estratto ortofoto



Estratto catastale



<p>2. Caratteristiche generali del fabbricato:</p> <p>2.1 numero piani fuori terra: 4</p> <p>2.2 numero piani semi/interrati: 0</p> <p>2.3 presenza di cornici: n. 1            materiale: pietra</p> <p>2.4 presenza scale esterne: n. 0            materiale: ---</p> <p>2.5 presenza elementi aggettanti: n. 2            materiale: calcestruzzo</p> <p>2.6.0 materiale serramenti: legno</p> <p>2.6 tipologia elementi oscuranti: scuri            materiale: legno</p> <p>2.7 materiale di finitura delle facciate: intonaco</p> <p>2.8 elementi decorativi in facciata: foro rilevante</p> <p>2.9 materiale di finitura della copertura/tetto: cotto</p> <p>2.10 finitura sottogronda: legno</p> <p>2.11 presenza elementi decorativi sottogronda e tetto: no</p> <p>2.12 stato di conservazione facciate: buono</p> <p>2.13 stato di conservazione copertura/tetto: buono</p>	<p><i>Materiali</i>  <i>P - pietra</i>  <i>I - intonaco</i>  <i>C - calcestruzzo</i>  <i>L - legno</i>  <i>F - ferro/acciaio</i></p> <p><i>Elementi decorativi</i>  <i>F - foro rilevante</i>  <i>CP - capitello</i>  <i>T - targhe commemorative</i>  <i>D - dipinti/affreschi</i>  <i>L - lesena</i>  <i>M - cornici marcapiano</i></p>
<p>3. Utilizzo dell'edificio:</p> <p>3.1 piano terra: residenza</p> <p>3.2 primo piano: residenza</p> <p>3.3 secondo piano: residenza</p> <p>3.4 terzo piano: ---</p> <p>3.5 sottotetto: residenza</p>	<p><i>Utilizzi</i>  <i>R - residenza</i>  <i>U - uffici</i>  <i>N - negozi</i>  <i>C - edificio religioso</i></p>
<p>4. Caratteristiche degli spazi di pertinenza:</p> <p>4.1 tipologia dello spazio di pertinenza: parcheggio</p> <p>4.2 utilizzo dello spazio di pertinenza: parcheggio</p>	<p><i>Pertinenze/utilizzi</i>  <i>C - cortile</i>  <i>P - parcheggio</i>  <i>G - giardino</i>  <i>O - orto</i>  <i>T - tettoia</i>  <i>B - barchessa</i>  <i>D - deposito</i>  <i>AP - altre pertinenze</i></p>
<p>5. Vincoli:</p> <p>5.1 codice identificativo della Soprintendenza ai beni culturali:</p> <p>5.2 tipo di vincolo dato dalla Soprintendenza: ---</p> <p>5.3 altri vincoli:</p>	
<p>NOTE: 1- 2.8 angolate pietra 2- 3.1 avvolto con passaggio carrabile</p>	



6. Fotografie edifici:

Estratto catastale con indicazione punti di scatto



Foto 1



Foto 2



Foto 3



7. Fotografie di particolari di rilievo:

Foto 4



Foto 5



**SEZIONE 8: PREVISIONI NORMATIVE**

8. Indicazioni normative:

8.1 Categoria di intervento prevista per il fabbricato: R2

8.2 Interventi specifici ammessi:

- Fronti da riqualificare unitariamente individuati con apposita grafia sulle tavole

8.3 Prescrizioni particolari: si raccomanda l'utilizzo di materiali presenti nella tipologia locale evitando soluzioni che ne replichino l'aspetto

8.4 Categoria di intervento prevista per gli spazi di pertinenza: Rp3

8.5 Interventi specifici ammessi:

8.6 Prescrizioni particolari: si raccomanda di affrontare il tema architettonico e formale anche in chiave contemporanea mantenendo come filo conduttore gli schemi tipologici, i materiali e le cromie della tradizione locale



## SEZIONE 1: ANALISI DEL FABBRICATO

### 1. Caratteristiche identificative dell'edificio:

1.1 indirizzo e numero civico: via S.Marcello

1.2 frazione/località: Chiarano

1.3 comune catastale: Romarzollo

1.4 foglio mappa: 12

1.5.1 particella: .387

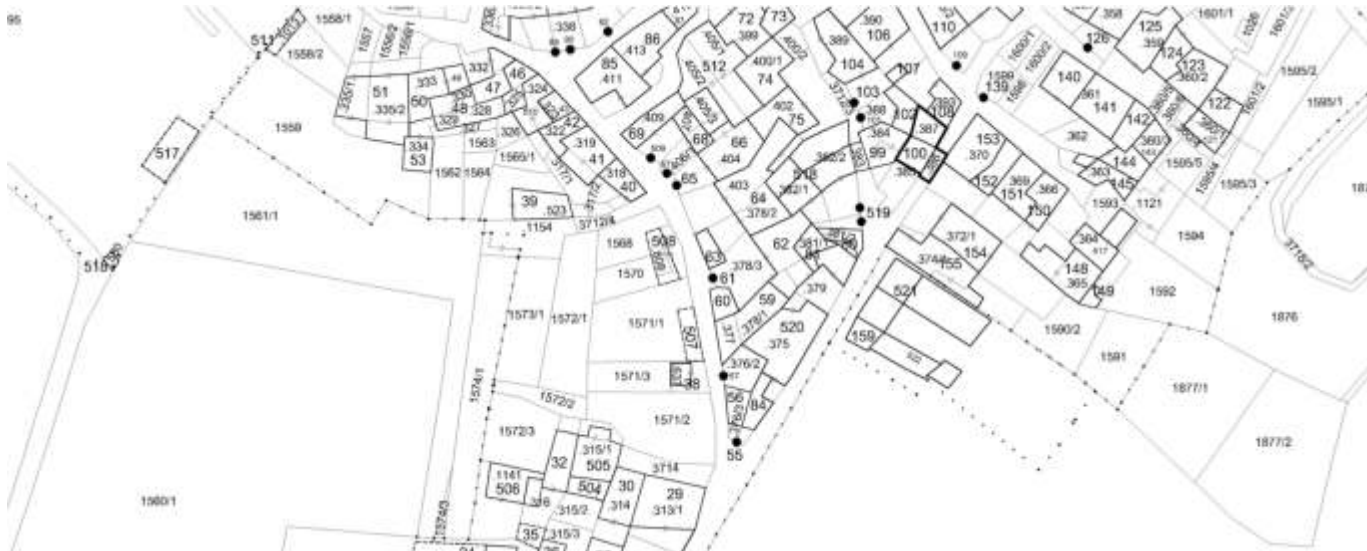
1.5.2 particelle aggregate: .385 .386

1.6 data del rilievo: 23/12/2014

Estratto ortofoto



Estratto catastale



<p>2. Caratteristiche generali del fabbricato:</p> <p>2.1 numero piani fuori terra: 4</p> <p>2.2 numero piani semi/interrati: 0</p> <p>2.3 presenza di cornici: n. 1            materiale: pietra</p> <p>2.4 presenza scale esterne: n. 0            materiale: ---</p> <p>2.5 presenza elementi aggettanti: n. 3            materiale: calcestruzzo</p> <p>2.6.0 materiale serramenti: legno</p> <p>2.6 tipologia elementi oscuranti: scuri            materiale: legno</p> <p>2.7 materiale di finitura delle facciate: intonaco</p> <p>2.8 elementi decorativi in facciata: foro rilevante</p> <p>2.9 materiale di finitura della copertura/tetto: cotto</p> <p>2.10 finitura sottogronda: legno</p> <p>2.11 presenza elementi decorativi sottogronda e tetto: no</p> <p>2.12 stato di conservazione facciate: buono</p> <p>2.13 stato di conservazione copertura/tetto: buono</p>	<p><i>Materiali</i>  <i>P - pietra</i>  <i>I - intonaco</i>  <i>C - calcestruzzo</i>  <i>L - legno</i>  <i>F - ferro/acciaio</i></p> <p><i>Elementi decorativi</i>  <i>F - foro rilevante</i>  <i>CP - capitello</i>  <i>T - targhe commemorative</i>  <i>D - dipinti/affreschi</i>  <i>L - lesena</i>  <i>M - cornici marcapiano</i></p>
<p>3. Utilizzo dell'edificio:</p> <p>3.1 piano terra: residenza</p> <p>3.2 primo piano: residenza</p> <p>3.3 secondo piano: residenza</p> <p>3.4 terzo piano: ---</p> <p>3.5 sottotetto: residenza</p>	<p><i>Utilizzi</i>  <i>R - residenza</i>  <i>U - uffici</i>  <i>N - negozi</i>  <i>C - edificio religioso</i></p>
<p>4. Caratteristiche degli spazi di pertinenza:</p> <p>4.1 tipologia dello spazio di pertinenza: cortile</p> <p>4.2 utilizzo dello spazio di pertinenza: cortile</p>	<p><i>Pertinenze/utilizzi</i>  <i>C - cortile</i>  <i>P - parcheggio</i>  <i>G - giardino</i>  <i>O - orto</i>  <i>T - tettoia</i>  <i>B - barchessa</i>  <i>D - deposito</i>  <i>AP - altre pertinenze</i></p>
<p>5. Vincoli:</p> <p>5.1 codice identificativo della Soprintendenza ai beni culturali:</p> <p>5.2 tipo di vincolo dato dalla Soprintendenza: ---</p> <p>5.3 altri vincoli:</p>	
NOTE: 1- 2.5 aggetto legno 2- 3.1 avvolto con passaggio carrabile	



6. Fotografie edifici:

Estratto catastale con indicazione punti di scatto

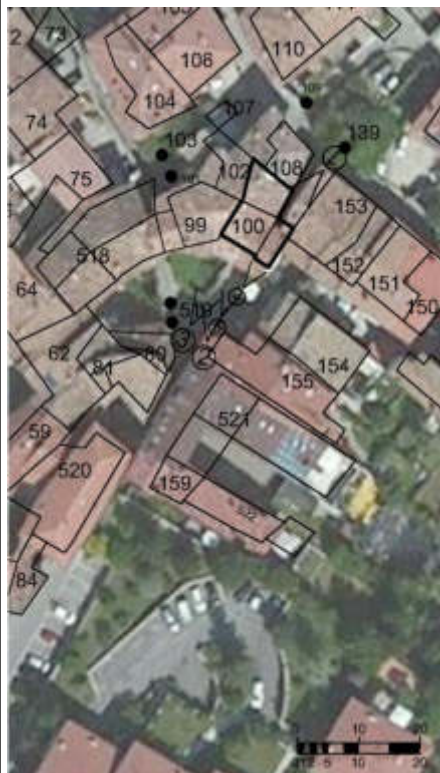


Foto 1



Foto 2



Foto 3



7. Fotografie di particolari di rilievo:

Foto 4



Foto 5



**SEZIONE 8: PREVISIONI NORMATIVE**

8. Indicazioni normative:

8.1 Categoria di intervento prevista per il fabbricato: R2

8.2 Interventi specifici ammessi:

- Fronti da riqualificare unitariamente individuati con apposita grafia sulle tavole

8.3 Prescrizioni particolari: si raccomanda l'utilizzo di materiali presenti nella tipologia locale evitando soluzioni che ne replichino l'aspetto

8.4 Categoria di intervento prevista per gli spazi di pertinenza: Rp3

8.5 Interventi specifici ammessi:

8.6 Prescrizioni particolari: si raccomanda di affrontare il tema architettonico e formale anche in chiave contemporanea mantenendo come filo conduttore gli schemi tipologici, i materiali e le cromie della tradizione locale