

PROVINCIA DI TRENTO

COMUNE DI ARCO

# PIANO REGOLATORE GENERALE DEL COMUNE DI ARCO

## RILEVAZIONE DEGLI INSEDIAMENTI STORICI ISOLATI

SCHEDE DI EDIFICI E MANUFATTI  
DAL N° ei 170 al n° 1033

MARCO PICCOLROAZ ARCHITETTO

**MP\_A**

via Benacense, 13  
IT 38068 Rovereto - TRENTO  
Tel/Fax 0464 / 486375  
email: [info@mp-a.it](mailto:info@mp-a.it)

Arch. LAURA BONAMICO  
Ing. GIOVANBATTISTA D'AMBROS  
Arch. DANIELE MARCHETTI

## SEZIONE 1: ANALISI DEL FABBRICATO

### 1. Caratteristiche identificative dell'edificio:

1.1 indirizzo e numero civico: via Sabbioni

1.2 frazione/località: Cretaccio

1.3 comune catastale: Arco


1.4 foglio mappa: 20

1.5.1 particella: .459/1

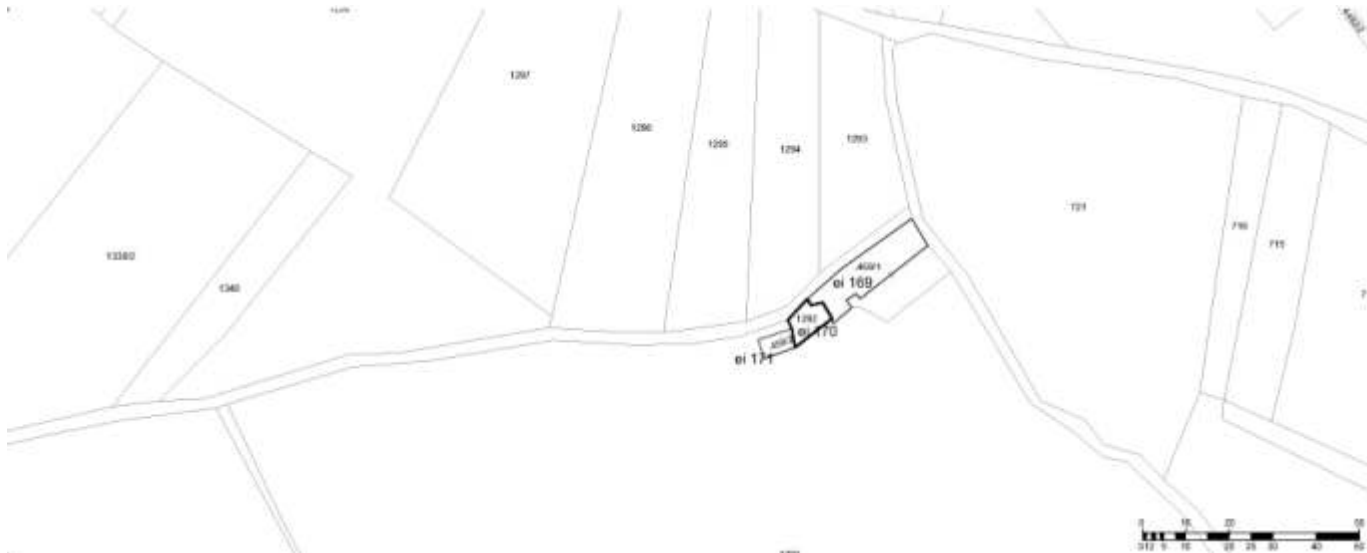
1.5.2 particelle aggregate: 1292

1.6 data del rilievo: 25/8/2015

Estratto ortofoto



Estratto catastale



<p>2. Caratteristiche generali del fabbricato:</p> <p>2.1 numero piani fuori terra: 2</p> <p>2.2 numero piani semi/interrati: 0</p> <p>2.3 presenza di cornici: n. 1            materiale: pietra</p> <p>2.4 presenza scale esterne: n. 0            materiale: ---</p> <p>2.5 presenza elementi aggettanti: n. 0            materiale: ---</p> <p>2.6.0 materiale serramenti: legno</p> <p>2.6 tipologia elementi oscuranti: scuri            materiale: legno</p> <p>2.7 materiale di finitura delle facciate: intonaco</p> <p>2.8 elementi decorativi in facciata: ---</p> <p>2.9 materiale di finitura della copertura/tetto: cotto</p> <p>2.10 finitura sottogronda: legno</p> <p>2.11 presenza elementi decorativi sottogronda e tetto: no</p> <p>2.12 stato di conservazione facciate: degradato</p> <p>2.13 stato di conservazione copertura/tetto: rudere</p>	<p><i>Materiali</i>  <i>P - pietra</i>  <i>I - intonaco</i>  <i>C - calcestruzzo</i>  <i>L - legno</i>  <i>F - ferro/acciaio</i></p> <p><i>Elementi decorativi</i>  <i>F - foro rilevante</i>  <i>CP - capitello</i>  <i>T - targhe commemorative</i>  <i>D - dipinti/affreschi</i>  <i>L - lesena</i>  <i>M - cornici marcapiano</i></p>
<p>3. Utilizzo dell'edificio:</p> <p>3.1 piano terra: magazzino</p> <p>3.2 primo piano: residenza</p> <p>3.3 secondo piano: ---</p> <p>3.4 terzo piano: ---</p> <p>3.5 sottotetto: ---</p>	<p><i>Utilizzi</i>  <i>R - residenza</i>  <i>U - uffici</i>  <i>N - negozi</i>  <i>C - edificio religioso</i></p>
<p>4. Caratteristiche degli spazi di pertinenza:</p> <p>4.1 tipologia dello spazio di pertinenza: giardino</p> <p>4.2 utilizzo dello spazio di pertinenza: orto</p>	<p><i>Pertinenze/utilizzi</i>  <i>C - cortile</i>  <i>P - parcheggio</i>  <i>G - giardino</i>  <i>O - orto</i>  <i>T - tettoia</i>  <i>B - barchessa</i>  <i>D - deposito</i>  <i>AP - altre pertinenze</i></p>
<p>5. Vincoli:</p> <p>5.1 codice identificativo della Soprintendenza ai beni culturali:</p> <p>5.2 tipo di vincolo dato dalla Soprintendenza: ---</p> <p>5.3 altri vincoli:</p>	
NOTE: ---	

6. Fotografie edifici:

Estratto catastale con indicazione punti di scatto

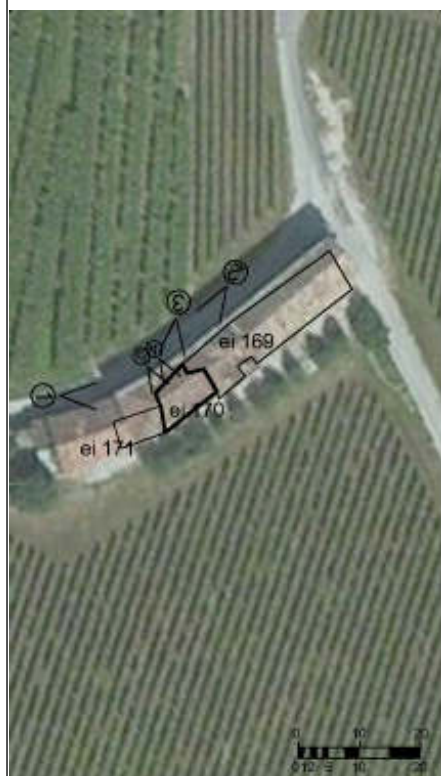


Foto 1



Foto 2



Foto 3





## 7. Fotografie di particolari di rilievo:

Foto 4



Foto 5

**SEZIONE 8: PREVISIONI NORMATIVE**

## 8. Indicazioni normative:

8.1 Categoria di intervento prevista per il fabbricato: R2

8.2 Interventi specifici ammessi:

- Fronti da riqualificare unitariamente individuati con apposita grafia sulle tavole

8.3 Prescrizioni particolari: si raccomanda l'eventuale eliminazione, o modifica, delle superfetazioni prive di valore architettonico








8.4 Categoria di intervento prevista per gli spazi di pertinenza: Rp3




8.5 Interventi specifici ammessi:

8.6 Prescrizioni particolari: si raccomanda di affrontare il tema architettonico e formale anche in chiave contemporanea mantenendo come filo conduttore gli schemi tipologici, i materiali e le cromie della tradizione locale

scala 1:1000



-  Insedimenti storici isolati e numero edificio (A102\_P)
  -   Insedimenti storici isolati: elemento puntuale (Z318\_N, Z320\_N)
  -  R1 Restauro (A203\_P)
  -  R2 Risanamento conservativo (A204\_P)
  -  R3 Ristrutturazione edilizia (A205\_P)
  -  R4 Demolizione (A208\_P)

-  Fronte di pregio e vincoli puntuali (A407\_L)  
 Fronte da riqualificare unitariamente (A408\_L)  
 Fronti che costituiscono allineamenti con valore d'insieme (C201\_L)

## SISTEMA AMBIENTALE A INVARIANTI VINCOLI

## SEZIONE 1: ANALISI DEL FABBRICATO

### 1. Caratteristiche identificative dell'edificio:

1.1 indirizzo e numero civico: Cretaccio

1.2 frazione/località: Cretaccio

1.3 comune catastale: Arco


1.4 foglio mappa: 20

1.5.1 particella: .459/2

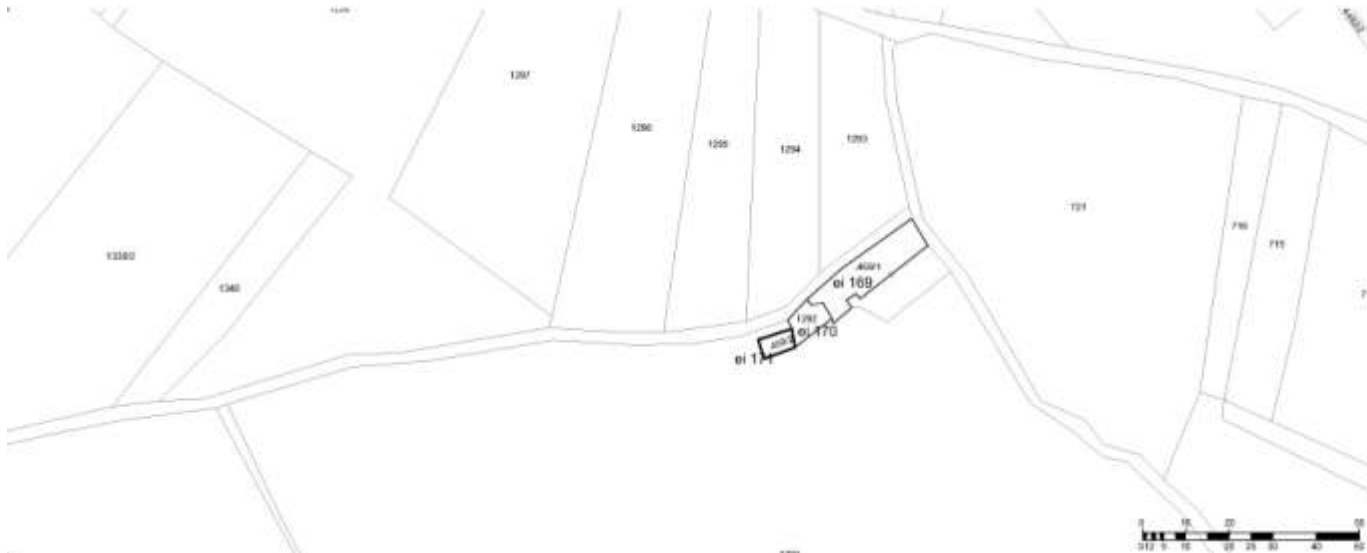
1.5.2 particelle aggregate:

1.6 data del rilievo: 4/8/2015

Estratto ortofoto



Estratto catastale



<p>2. Caratteristiche generali del fabbricato:</p> <p>2.1 numero piani fuori terra: 1</p> <p>2.2 numero piani semi/interrati: 0</p> <p>2.3 presenza di cornici: n. 1            materiale: pietra</p> <p>2.4 presenza scale esterne: n. 0            materiale: ---</p> <p>2.5 presenza elementi aggettanti: n. 0            materiale: ---</p> <p>2.6.0 materiale serramenti: legno</p> <p>2.6 tipologia elementi oscuranti: no            materiale: ---</p> <p>2.7 materiale di finitura delle facciate: pietra</p> <p>2.8 elementi decorativi in facciata: ---</p> <p>2.9 materiale di finitura della copertura/tetto: cotto</p> <p>2.10 finitura sottogronda: legno</p> <p>2.11 presenza elementi decorativi sottogronda e tetto: no</p> <p>2.12 stato di conservazione facciate: rudere</p> <p>2.13 stato di conservazione copertura/tetto: degradato</p>	<p><i>Materiali</i>  <i>P - pietra</i>  <i>I - intonaco</i>  <i>C - calcestruzzo</i>  <i>L - legno</i>  <i>F - ferro/acciaio</i></p> <p><i>Elementi decorativi</i>  <i>F - foro rilevante</i>  <i>CP - capitello</i>  <i>T - targhe commemorative</i>  <i>D - dipinti/affreschi</i>  <i>L - lesena</i>  <i>M - cornici marcapiano</i></p>
<p>3. Utilizzo dell'edificio:</p> <p>3.1 piano terra: magazzino</p> <p>3.2 primo piano: ---</p> <p>3.3 secondo piano: ---</p> <p>3.4 terzo piano: ---</p> <p>3.5 sottotetto: ---</p>	<p><i>Utilizzi</i>  <i>R - residenza</i>  <i>U - uffici</i>  <i>N - negozi</i>  <i>C - edificio religioso</i></p>
<p>4. Caratteristiche degli spazi di pertinenza:</p> <p>4.1 tipologia dello spazio di pertinenza: cortile</p> <p>4.2 utilizzo dello spazio di pertinenza: parcheggio</p>	<p><i>Pertinenze/utilizzi</i>  <i>C - cortile</i>  <i>P - parcheggio</i>  <i>G - giardino</i>  <i>O - orto</i>  <i>T - tettoia</i>  <i>B - barchessa</i>  <i>D - deposito</i>  <i>AP - altre pertinenze</i></p>
<p>5. Vincoli:</p> <p>5.1 codice identificativo della Soprintendenza ai beni culturali:</p> <p>5.2 tipo di vincolo dato dalla Soprintendenza: ---</p> <p>5.3 altri vincoli:</p>	
NOTE: ---	



6. Fotografie edifici:

Estratto catastale con indicazione punti di scatto



Foto 1



Foto 2



Foto 3





7. Fotografie di particolari di rilievo:

Foto 4



Foto 5



**SEZIONE 8: PREVISIONI NORMATIVE**

8. Indicazioni normative:

8.1 Categoria di intervento prevista per il fabbricato: R2

8.2 Interventi specifici ammessi:

- Fronti da riqualificare unitariamente individuati con apposita grafia sulle tavole

8.3 Prescrizioni particolari: si raccomanda l'eventuale eliminazione, o modifica, delle superfetazioni prive di valore architettonico








8.4 Categoria di intervento prevista per gli spazi di pertinenza: Rp3




8.5 Interventi specifici ammessi:

8.6 Prescrizioni particolari: si raccomanda di affrontare il tema architettonico e formale anche in chiave contemporanea mantenendo come filo conduttore gli schemi tipologici, i materiali e le cromie della tradizione locale

scala 1:1000



-  Insedimenti storici isolati e numero edificio (A102\_P)
  -   Insedimenti storici isolati: elemento puntuale (Z318\_N, Z320\_N)
  -  R1 Restauro (A203\_P)
  -  R2 Risanamento conservativo (A204\_P)
  -  R3 Ristrutturazione edilizia (A205\_P)
  -  R4 Demolizione (A208\_P)

-  Fronte di pregio e vincoli puntuali (A407\_L)  
 Fronte da riqualificare unitariamente (A408\_L)  
 Fronti che costituiscono allineamenti con valore d'insieme (C201\_L)

LEGENDA DESTINAZIONI D'USO: consultare le tavole del SISTEMA INSEDIATIVO PRODUTTIVO - INFRASTRUTTURALE B - C  
SISTEMA AMBIENTALE A INVARIANTI VINCOLI

## SEZIONE 1: ANALISI DEL FABBRICATO

### 1. Caratteristiche identificative dell'edificio:

1.1 indirizzo e numero civico: via Pomerio

1.2 frazione/località: Arco

1.3 comune catastale: Arco

1.4 foglio mappa:

1.5.1 particella: .435

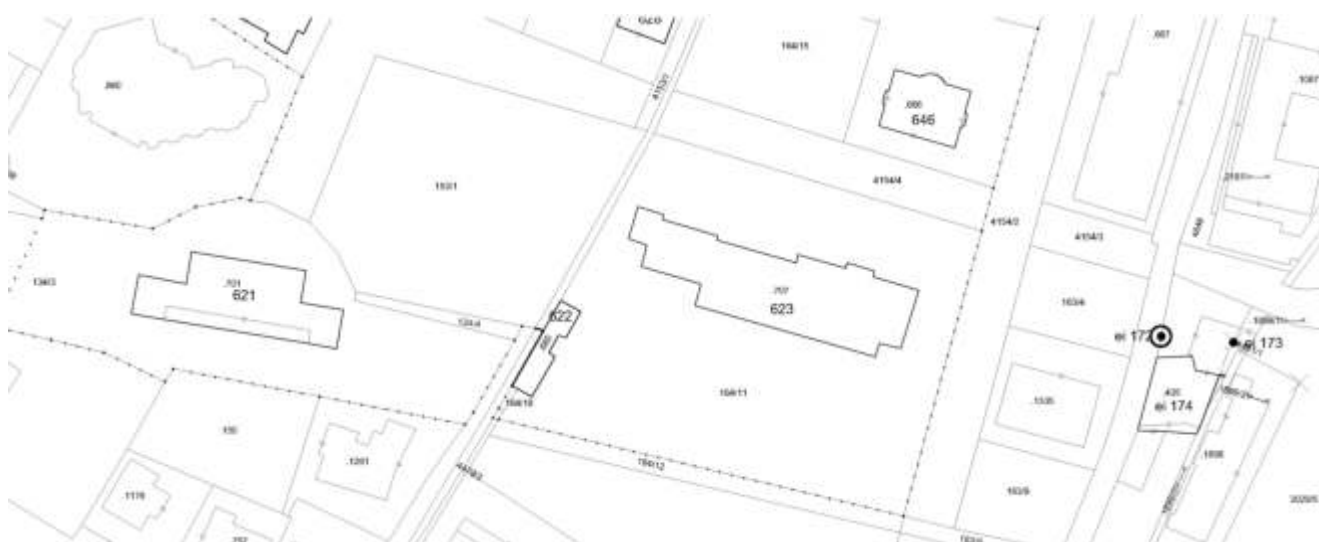
1.5.2 particelle aggregate:

1.6 data del rilievo: 6/7/2016

### Estratto ortofoto



### Estratto catastale



<p>2. Caratteristiche generali del fabbricato:</p> <p>2.1 numero piani fuori terra: 1</p> <p>2.2 numero piani semi/interrati: 0</p> <p>2.3 presenza di cornici: n. 1            materiale: pietra</p> <p>2.4 presenza scale esterne: n. 0            materiale: ---</p> <p>2.5 presenza elementi aggettanti: n. 0            materiale: ---</p> <p>2.6.0 materiale serramenti: ---</p> <p>2.6 tipologia elementi oscuranti: nessuno            materiale: ---</p> <p>2.7 materiale di finitura delle facciate: ---</p> <p>2.8 elementi decorativi in facciata: ---</p> <p>2.9 materiale di finitura della copertura/tetto: ---</p> <p>2.10 finitura sottogronda: ---</p> <p>2.11 presenza elementi decorativi sottogronda e tetto: nessuno</p> <p>2.12 stato di conservazione facciate: buono</p> <p>2.13 stato di conservazione copertura/tetto: /</p>	<p><i>Materiali</i>  <i>P - pietra</i>  <i>I - intonaco</i>  <i>C - calcestruzzo</i>  <i>L - legno</i>  <i>F - ferro/acciaio</i></p> <p><i>Elementi decorativi</i>  <i>F - foro rilevante</i>  <i>CP - capitello</i>  <i>T - targhe commemorative</i>  <i>D - dipinti/affreschi</i>  <i>L - lesena</i>  <i>M - cornici marcapiano</i></p>
<p>3. Utilizzo dell'edificio:</p> <p>3.1 piano terra: altro</p> <p>3.2 primo piano: ---</p> <p>3.3 secondo piano: ---</p> <p>3.4 terzo piano: ---</p> <p>3.5 sottotetto: ---</p>	<p><i>Utilizzi</i>  <i>R - residenza</i>  <i>U - uffici</i>  <i>N - negozi</i>  <i>C - edificio religioso</i></p>
<p>4. Caratteristiche degli spazi di pertinenza:</p> <p>4.1 tipologia dello spazio di pertinenza: ---</p> <p>4.2 utilizzo dello spazio di pertinenza: ---</p>	<p><i>Pertinenze/utilizzi</i>  <i>C - cortile</i>  <i>P - parcheggio</i>  <i>G - giardino</i>  <i>O - orto</i>  <i>T - tettoia</i>  <i>B - barchessa</i>  <i>D - deposito</i>  <i>AP - altre pertinenze</i></p>
<p>5. Vincoli:</p> <p>5.1 codice identificativo della Soprintendenza ai beni culturali:</p> <p>5.2 tipo di vincolo dato dalla Soprintendenza:</p> <p>5.3 altri vincoli:</p>	
NOTE: 1- 3.1 portale	



6. Fotografie edifici:

Estratto catastale con indicazione punti di scatto



Foto 1



Foto 2



Foto 3





7. Fotografie di particolari di rilievo:

Foto 4



Foto 5



**SEZIONE 8: PREVISIONI NORMATIVE**

8. Indicazioni normative:

8.1 Categoria di intervento prevista per il fabbricato: R2

8.2 Interventi specifici ammessi:

-Fronti che costituiscono valore di insieme individuati con apposita grafia sulle tavole

8.3 Prescrizioni particolari:

8.4 Categoria di intervento prevista per gli spazi di pertinenza: Rp2

8.5 Interventi specifici ammessi:

8.6 Prescrizioni particolari:

## SEZIONE 1: ANALISI DEL FABBRICATO

### 1. Caratteristiche identificative dell'edificio:

1.1 indirizzo e numero civico: via Mantova

1.2 frazione/località: Arco

1.3 comune catastale: Arco

1.4 foglio mappa:

1.5.1 particella: .435

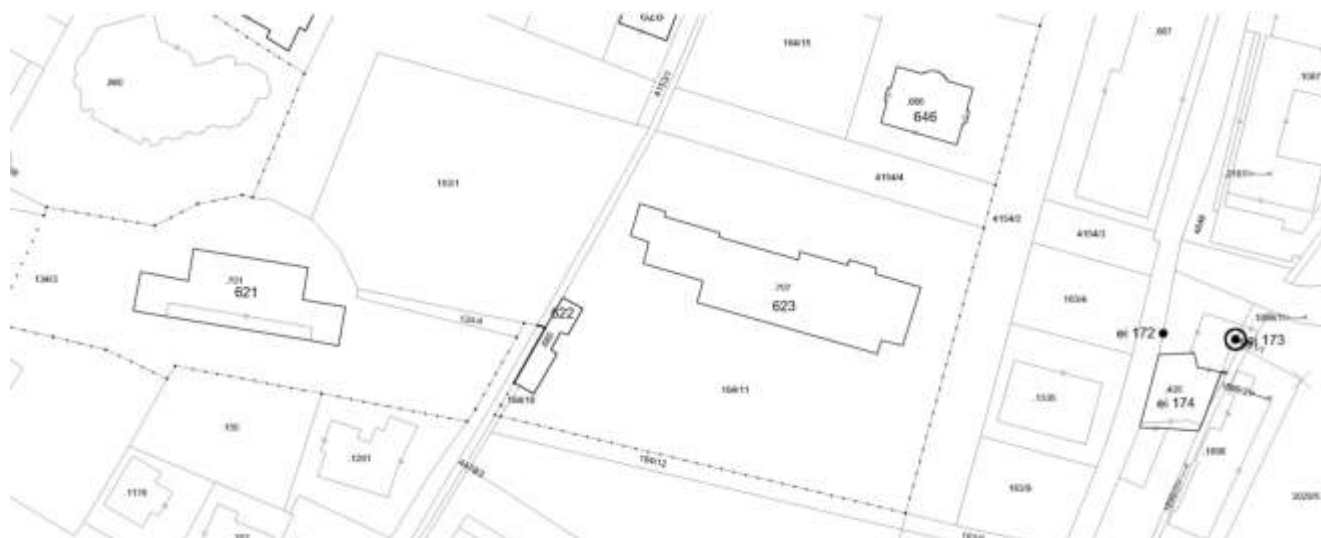
1.5.2 particelle aggregate:

1.6 data del rilievo: 6/7/2016

Estratto ortofoto



Estratto catastale



<p>2. Caratteristiche generali del fabbricato:</p> <p>2.1 numero piani fuori terra: 1</p> <p>2.2 numero piani semi/interrati: 0</p> <p>2.3 presenza di cornici: n. 1            materiale: pietra</p> <p>2.4 presenza scale esterne: n. 0            materiale: ---</p> <p>2.5 presenza elementi aggettanti: n. 0            materiale: ---</p> <p>2.6.0 materiale serramenti: ---</p> <p>2.6 tipologia elementi oscuranti: nessuno            materiale: ---</p> <p>2.7 materiale di finitura delle facciate: ---</p> <p>2.8 elementi decorativi in facciata: ---</p> <p>2.9 materiale di finitura della copertura/tetto: ---</p> <p>2.10 finitura sottogronda: ---</p> <p>2.11 presenza elementi decorativi sottogronda e tetto: nessuno</p> <p>2.12 stato di conservazione facciate: buono</p> <p>2.13 stato di conservazione copertura/tetto: -</p>	<p><i>Materiali</i>  <i>P - pietra</i>  <i>I - intonaco</i>  <i>C - calcestruzzo</i>  <i>L - legno</i>  <i>F - ferro/acciaio</i></p> <p><i>Elementi decorativi</i>  <i>F - foro rilevante</i>  <i>CP - capitello</i>  <i>T - targhe commemorative</i>  <i>D - dipinti/affreschi</i>  <i>L - lesena</i>  <i>M - cornici marcapiano</i></p>
<p>3. Utilizzo dell'edificio:</p> <p>3.1 piano terra: altro</p> <p>3.2 primo piano: ---</p> <p>3.3 secondo piano: ---</p> <p>3.4 terzo piano: ---</p> <p>3.5 sottotetto: ---</p>	<p><i>Utilizzi</i>  <i>R - residenza</i>  <i>U - uffici</i>  <i>N - negozi</i>  <i>C - edificio religioso</i></p>
<p>4. Caratteristiche degli spazi di pertinenza:</p> <p>4.1 tipologia dello spazio di pertinenza: ---</p> <p>4.2 utilizzo dello spazio di pertinenza: ---</p>	<p><i>Pertinenze/utilizzi</i>  <i>C - cortile</i>  <i>P - parcheggio</i>  <i>G - giardino</i>  <i>O - orto</i>  <i>T - tettoia</i>  <i>B - barchessa</i>  <i>D - deposito</i>  <i>AP - altre pertinenze</i></p>
<p>5. Vincoli:</p> <p>5.1 codice identificativo della Soprintendenza ai beni culturali:</p> <p>5.2 tipo di vincolo dato dalla Soprintendenza:</p> <p>5.3 altri vincoli:</p>	
NOTE: 1- 3.1 portale	

6. Fotografie edifici:

Estratto catastale con indicazione punti di scatto



Foto 1



Foto 2



Foto 3





7. Fotografie di particolari di rilievo:

Foto 4



Foto 5



**SEZIONE 8: PREVISIONI NORMATIVE**

8. Indicazioni normative:

8.1 Categoria di intervento prevista per il fabbricato: R2

8.2 Interventi specifici ammessi:

-Fronti che costituiscono valore di insieme individuati con apposita grafia sulle tavole

8.3 Prescrizioni particolari:

8.4 Categoria di intervento prevista per gli spazi di pertinenza: Rp2

8.5 Interventi specifici ammessi:

8.6 Prescrizioni particolari:



## SEZIONE 1: ANALISI DEL FABBRICATO

### 1. Caratteristiche identificative dell'edificio:

1.1 indirizzo e numero civico: via Pomerio

1.2 frazione/località: Arco

1.3 comune catastale: Arco

1.4 foglio mappa:

1.5.1 particella: .1898

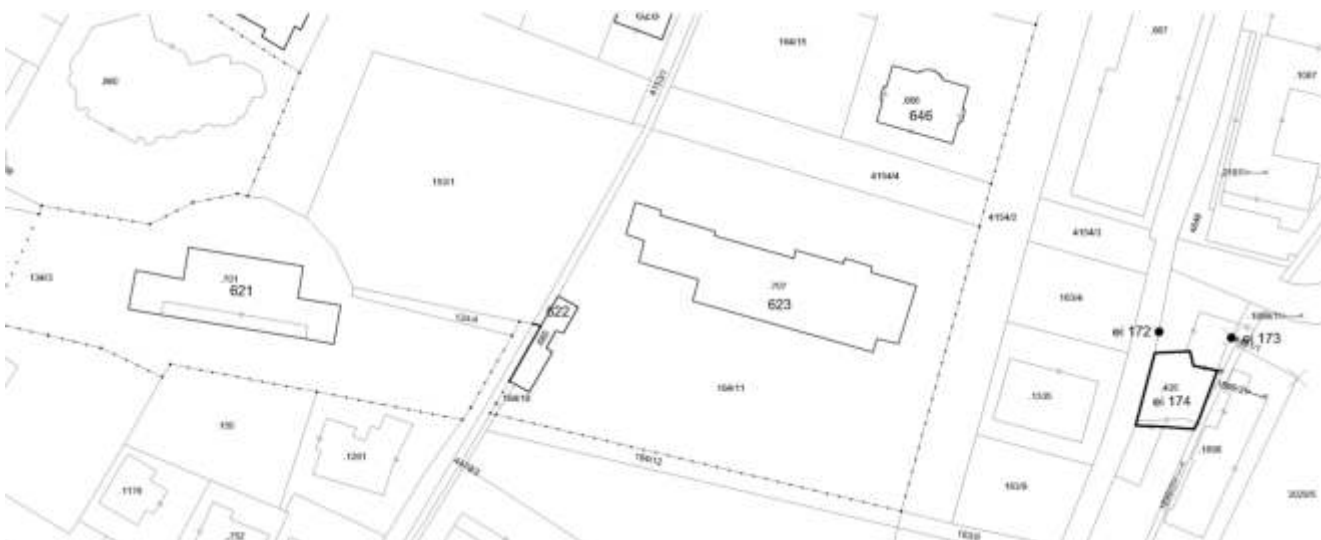
1.5.2 particelle aggregate:

1.6 data del rilievo: 6/7/2016

### Estratto ortofoto



### Estratto catastale



<p>2. Caratteristiche generali del fabbricato:</p> <p>2.1 numero piani fuori terra: 4</p> <p>2.2 numero piani semi/interrati: 0</p> <p>2.3 presenza di cornici: n. 1            materiale: pietra</p> <p>2.4 presenza scale esterne: n. 0            materiale: ---</p> <p>2.5 presenza elementi aggettanti: n. 1            materiale: legno</p> <p>2.6.0 materiale serramenti: legno</p> <p>2.6 tipologia elementi oscuranti: scuri            materiale: legno</p> <p>2.7 materiale di finitura delle facciate: intonaco</p> <p>2.8 elementi decorativi in facciata: ---</p> <p>2.9 materiale di finitura della copertura/tetto: cotto</p> <p>2.10 finitura sottogronda: legno</p> <p>2.11 presenza elementi decorativi sottogronda e tetto: nessuno</p> <p>2.12 stato di conservazione facciate: buono</p> <p>2.13 stato di conservazione copertura/tetto: buono</p>	<p><i>Materiali</i>  <i>P - pietra</i>  <i>I - intonaco</i>  <i>C - calcestruzzo</i>  <i>L - legno</i>  <i>F - ferro/acciaio</i></p> <p><i>Elementi decorativi</i>  <i>F - foro rilevante</i>  <i>CP - capitello</i>  <i>T - targhe commemorative</i>  <i>D - dipinti/affreschi</i>  <i>L - lesena</i>  <i>M - cornici marcapiano</i></p>
<p>3. Utilizzo dell'edificio:</p> <p>3.1 piano terra: residenza</p> <p>3.2 primo piano: residenza</p> <p>3.3 secondo piano: uffici</p> <p>3.4 terzo piano: residenza</p> <p>3.5 sottotetto: ---</p>	<p><i>Utilizzi</i>  <i>R - residenza</i>  <i>U - uffici</i>  <i>N - negozi</i>  <i>C - edificio religioso</i></p>
<p>4. Caratteristiche degli spazi di pertinenza:</p> <p>4.1 tipologia dello spazio di pertinenza: cortile</p> <p>4.2 utilizzo dello spazio di pertinenza: cortile</p>	<p><i>Pertinenze/utilizzi</i>  <i>C - cortile</i>  <i>P - parcheggio</i>  <i>G - giardino</i>  <i>O - orto</i>  <i>T - tettoia</i>  <i>B - barchessa</i>  <i>D - deposito</i>  <i>AP - altre pertinenze</i></p>
<p>5. Vincoli:</p> <p>5.1 codice identificativo della Soprintendenza ai beni culturali:</p> <p>5.2 tipo di vincolo dato dalla Soprintendenza:</p> <p>5.3 altri vincoli:</p>	
NOTE: ---	

6. Fotografie edifici:

Estratto catastale con indicazione punti di scatto



Foto 1



Foto 2



Foto 3



7. Fotografie di particolari di rilievo:

Foto 4



Foto 5



**SEZIONE 8: PREVISIONI NORMATIVE**

8. Indicazioni normative:

8.1 Categoria di intervento prevista per il fabbricato: R2

8.2 Interventi specifici ammessi:

- Fronti da riqualificare unitariamente individuati con apposita grafia sulle tavole

8.3 Prescrizioni particolari: si raccomanda di affrontare il tema architettonico e formale anche in chiave contemporanea mantenendo come filo conduttore gli schemi tipologici, i materiali e le cromie della tradizione locale

8.4 Categoria di intervento prevista per gli spazi di pertinenza: Rp2

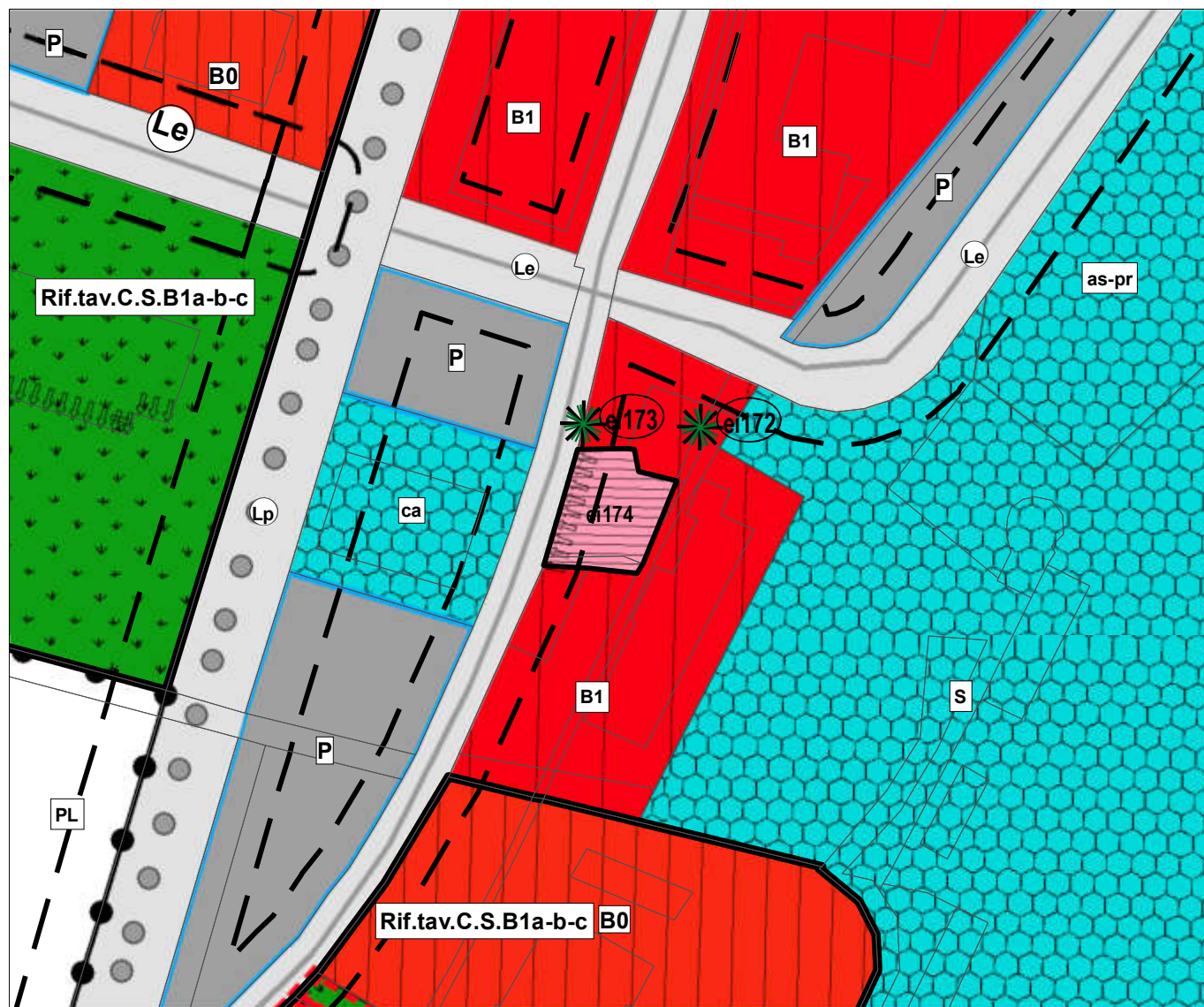
8.5 Interventi specifici ammessi:

8.6 Prescrizioni particolari:



9. Estratto cartografico. CATEGORIE DI INTERVENTO E SISTEMA INSEDIATIVO

scala 1:1000



**ei 85**

Insedimenti storici isolati e numero edificio (A102\_P)



**ei120**

Insedimenti storici isolati: elemento puntuale (Z318\_N, Z320\_N)



R1 Restauro (A203\_P)



R2 Risanamento conservativo (A204\_P)



R3 Ristrutturazione edilizia (A205\_P)



R4 Demolizione (A208\_P)



Fronte di pregio e vincoli puntuali (A407\_L)



Fronte da riqualificare unitariamente (A408\_L)



Fronti che costituiscono allineamenti con valore d'insieme (C201\_L)

LEGENDA DESTINAZIONI D'USO: consultare le tavole del SISTEMA INSEDIATIVO PRODUTTIVO - INFRASTRUTTURALE B - C  
 SISTEMA AMBIENTALE A INVARIANTI VINCOLI



## SEZIONE 1: ANALISI DEL FABBRICATO

### 1. Caratteristiche identificative dell'edificio:

1.1 indirizzo e numero civico: via Maza

1.2 frazione/località: Pratosaiano

1.3 comune catastale: Oltresarca

1.4 foglio mappa: 13

1.5.1 particella: .573

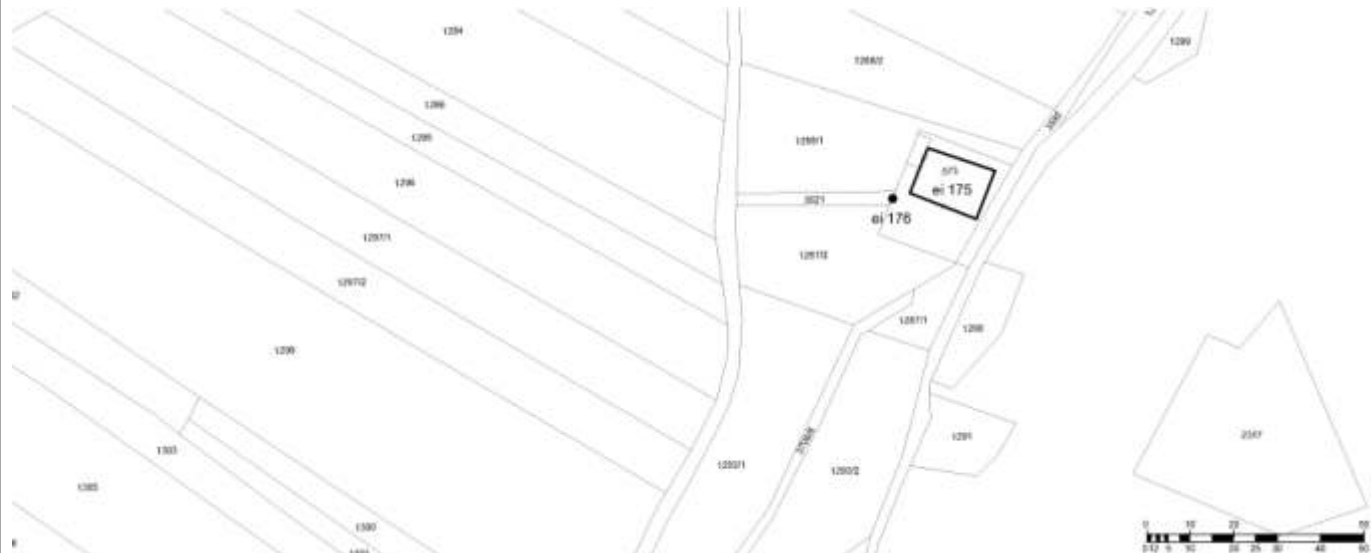
1.5.2 particelle aggregate:

1.6 data del rilievo: 18/8/2015

Estratto ortofoto



Estratto catastale



<p>2. Caratteristiche generali del fabbricato:</p> <p>2.1 numero piani fuori terra: 3</p> <p>2.2 numero piani semi/interrati: 0</p> <p>2.3 presenza di cornici: n. 1            materiale: pietra</p> <p>2.4 presenza scale esterne: n. 1            materiale: pietra</p> <p>2.5 presenza elementi aggettanti: n. 2            materiale: pietra</p> <p>2.6.0 materiale serramenti: legno</p> <p>2.6 tipologia elementi oscuranti: scuri            materiale: legno</p> <p>2.7 materiale di finitura delle facciate: intonaco</p> <p>2.8 elementi decorativi in facciata: foro rilevante</p> <p>2.9 materiale di finitura della copertura/tetto: cotto</p> <p>2.10 finitura sottogronda: legno</p> <p>2.11 presenza elementi decorativi sottogronda e tetto: no</p> <p>2.12 stato di conservazione facciate: ottimo</p> <p>2.13 stato di conservazione copertura/tetto: buono</p>	<p><i>Materiali</i>  <i>P - pietra</i>  <i>I - intonaco</i>  <i>C - calcestruzzo</i>  <i>L - legno</i>  <i>F - ferro/acciaio</i></p> <p><i>Elementi decorativi</i>  <i>F - foro rilevante</i>  <i>CP - capitello</i>  <i>T - targhe commemorative</i>  <i>D - dipinti/affreschi</i>  <i>L - lesena</i>  <i>M - cornici marcapiano</i></p>
<p>3. Utilizzo dell'edificio:</p> <p>3.1 piano terra: residenza</p> <p>3.2 primo piano: residenza</p> <p>3.3 secondo piano: ---</p> <p>3.4 terzo piano: ---</p> <p>3.5 sottotetto: residenza</p>	<p><i>Utilizzi</i>  <i>R - residenza</i>  <i>U - uffici</i>  <i>N - negozi</i>  <i>C - edificio religioso</i></p>
<p>4. Caratteristiche degli spazi di pertinenza:</p> <p>4.1 tipologia dello spazio di pertinenza: tettoia</p> <p>4.2 utilizzo dello spazio di pertinenza: giardino</p>	<p><i>Pertinenze/utilizzi</i>  <i>C - cortile</i>  <i>P - parcheggio</i>  <i>G - giardino</i>  <i>O - orto</i>  <i>T - tettoia</i>  <i>B - barchessa</i>  <i>D - deposito</i>  <i>AP - altre pertinenze</i></p>
<p>5. Vincoli:</p> <p>5.1 codice identificativo della Soprintendenza ai beni culturali:</p> <p>5.2 tipo di vincolo dato dalla Soprintendenza: ---</p> <p>5.3 altri vincoli:</p>	
NOTE: 1- 2.5 aggetto legno	

6. Fotografie edifici:

Estratto catastale con indicazione punti di scatto



Foto 1



Foto 2



Foto 3



## 7. Fotografie di particolari di rilievo:

Foto 4



Foto 5

**SEZIONE 8: PREVISIONI NORMATIVE**

## 8. Indicazioni normative:

8.1 Categoria di intervento prevista per il fabbricato: R2

8.2 Interventi specifici ammessi:

- Fronti da riqualificare unitariamente individuati con apposita grafia sulle tavole

8.3 Prescrizioni particolari: si raccomanda l'utilizzo di materiali presenti nella tipologia locale evitando soluzioni che ne replichino l'aspetto

8.4 Categoria di intervento prevista per gli spazi di pertinenza: Rp2

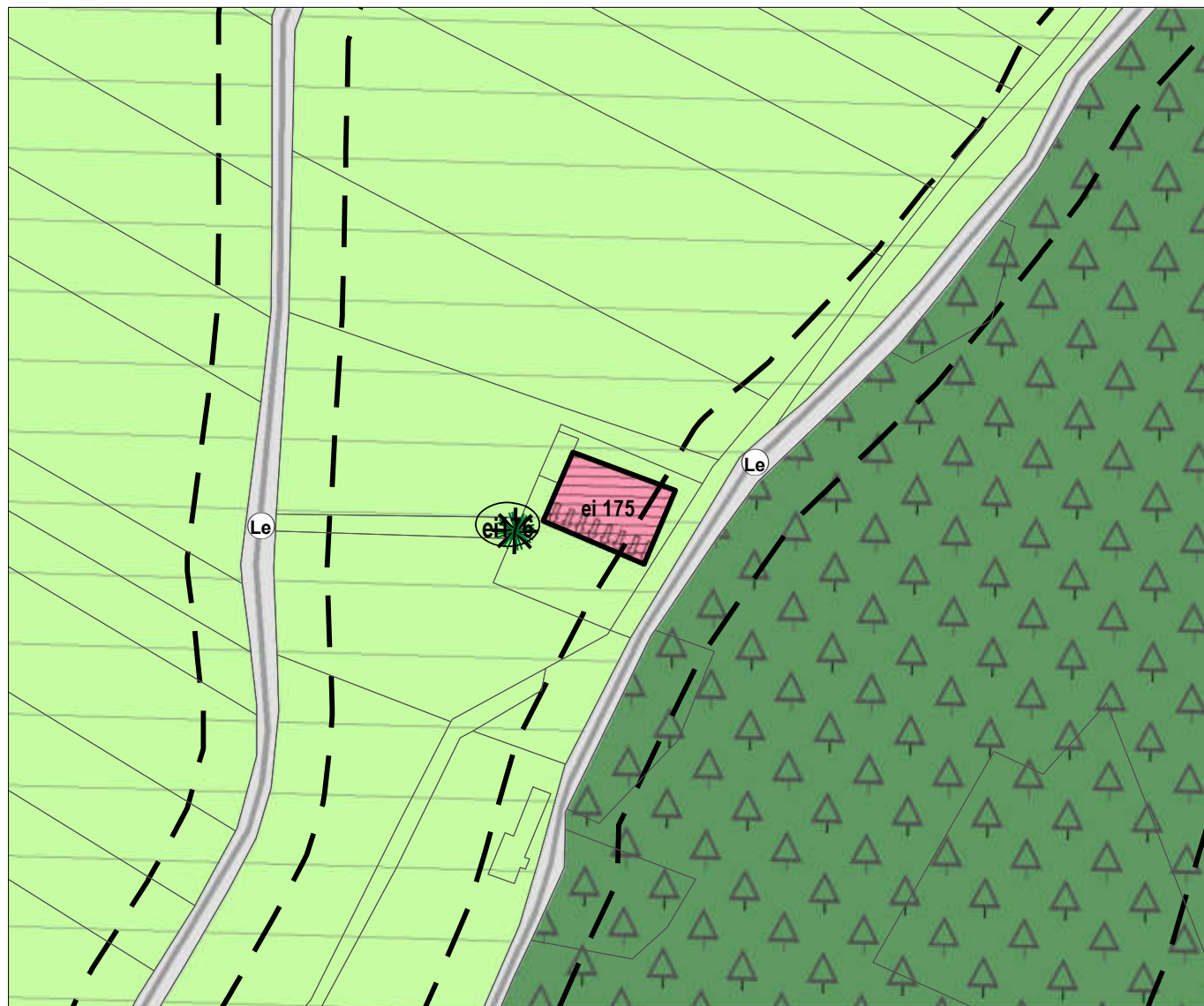
8.5 Interventi specifici ammessi:

8.6 Prescrizioni particolari: si raccomanda di affrontare il tema architettonico e formale anche in chiave contemporanea mantenendo come filo conduttore gli schemi tipologici, i materiali e le cromie della tradizione locale



9. Estratto cartografico. CATEGORIE DI INTERVENTO E SISTEMA INSEDIATIVO

scala 1:1000



**ei 85**

Insedimenti storici isolati e numero edificio (A102\_P)



**ei120**

Insedimenti storici isolati: elemento puntuale (Z318\_N, Z320\_N)



R1 Restauro (A203\_P)



R2 Risanamento conservativo (A204\_P)



R3 Ristrutturazione edilizia (A205\_P)



R4 Demolizione (A208\_P)



Fronte di pregio e vincoli puntuali (A407\_L)



Fronte da riqualificare unitariamente (A408\_L)



Fronti che costituiscono allineamenti con valore d'insieme (C201\_L)

LEGENDA DESTINAZIONI D'USO: consultare le tavole del SISTEMA INSEDIATIVO PRODUTTIVO - INFRASTRUTTURALE B - C  
SISTEMA AMBIENTALE A INVARIANTI VINCOLI

## SEZIONE 1: ANALISI DEL FABBRICATO

### 1. Caratteristiche identificative dell'edificio:

1.1 indirizzo e numero civico: via Maze

1.2 frazione/località: Pratosaiano

1.3 comune catastale: Oltresarca

1.4 foglio mappa: 13

1.5.1 particella: .573

1.5.2 particelle aggregate:

1.6 data del rilievo: 18/8/2015

Estratto ortofoto



Estratto catastale



<p>2. Caratteristiche generali del fabbricato:</p> <p>2.1 numero piani fuori terra: 1</p> <p>2.2 numero piani semi/interrati: 0</p> <p>2.3 presenza di cornici: n. 1            materiale: pietra</p> <p>2.4 presenza scale esterne: n. 0            materiale: ---</p> <p>2.5 presenza elementi aggettanti: n. 0            materiale: ---</p> <p>2.6.0 materiale serramenti: legno</p> <p>2.6 tipologia elementi oscuranti: no            materiale: ---</p> <p>2.7 materiale di finitura delle facciate: pietra</p> <p>2.8 elementi decorativi in facciata: foro rilevante</p> <p>2.9 materiale di finitura della copertura/tetto: ---</p> <p>2.10 finitura sottogronda: pietra</p> <p>2.11 presenza elementi decorativi sottogronda e tetto: no</p> <p>2.12 stato di conservazione facciate: buono</p> <p>2.13 stato di conservazione copertura/tetto: discreto</p>	<p><i>Materiali</i>  <i>P - pietra</i>  <i>I - intonaco</i>  <i>C - calcestruzzo</i>  <i>L - legno</i>  <i>F - ferro/acciaio</i></p> <p><i>Elementi decorativi</i>  <i>F - foro rilevante</i>  <i>CP - capitello</i>  <i>T - targhe commemorative</i>  <i>D - dipinti/affreschi</i>  <i>L - lesena</i>  <i>M - cornici marcapiano</i></p>
<p>3. Utilizzo dell'edificio:</p> <p>3.1 piano terra: altro</p> <p>3.2 primo piano: ---</p> <p>3.3 secondo piano: ---</p> <p>3.4 terzo piano: ---</p> <p>3.5 sottotetto: ---</p>	<p><i>Utilizzi</i>  <i>R - residenza</i>  <i>U - uffici</i>  <i>N - negozi</i>  <i>C - edificio religioso</i></p>
<p>4. Caratteristiche degli spazi di pertinenza:</p> <p>4.1 tipologia dello spazio di pertinenza: giardino</p> <p>4.2 utilizzo dello spazio di pertinenza: parcheggio</p>	<p><i>Pertinenze/utilizzi</i>  <i>C - cortile</i>  <i>P - parcheggio</i>  <i>G - giardino</i>  <i>O - orto</i>  <i>T - tettoia</i>  <i>B - barchessa</i>  <i>D - deposito</i>  <i>AP - altre pertinenze</i></p>
<p>5. Vincoli:</p> <p>5.1 codice identificativo della Soprintendenza ai beni culturali:</p> <p>5.2 tipo di vincolo dato dalla Soprintendenza: ---</p> <p>5.3 altri vincoli:</p>	
NOTE: 1- 3.1 portale	

6. Fotografie edifici:

Estratto catastale con indicazione punti di scatto



Foto 1



Foto 2



Foto 3





## 7. Fotografie di particolari di rilievo:

Foto 4



Foto 5

**SEZIONE 8: PREVISIONI NORMATIVE**

## 8. Indicazioni normative:

8.1 Categoria di intervento prevista per il fabbricato: R2

8.2 Interventi specifici ammessi:

8.3 Prescrizioni particolari: si raccomanda l'utilizzo di materiali presenti nella tipologia locale evitando soluzioni che ne replichino l'aspetto

8.4 Categoria di intervento prevista per gli spazi di pertinenza: Rp2

8.5 Interventi specifici ammessi:

8.6 Prescrizioni particolari: si raccomanda di affrontare il tema architettonico e formale anche in chiave contemporanea mantenendo come filo conduttore gli schemi tipologici, i materiali e le cromie della tradizione locale

## SEZIONE 1: ANALISI DEL FABBRICATO

### 1. Caratteristiche identificative dell'edificio:

1.1 indirizzo e numero civico: via S.Valentino

1.2 frazione/località: Vignole

1.3 comune catastale: Oltresarca

1.4 foglio mappa: 9

1.5.1 particella: .570/1

1.5.2 particelle aggregate:

1.6 data del rilievo: 18/8/2015

Estratto ortofoto



Estratto catastale



<p>2. Caratteristiche generali del fabbricato:</p> <p>2.1 numero piani fuori terra: 3</p> <p>2.2 numero piani semi/interrati: 0</p> <p>2.3 presenza di cornici: n. 1                      materiale: intonaco</p> <p>2.4 presenza scale esterne: n. 2                      materiale: calcestruzzo</p> <p>2.5 presenza elementi aggettanti: n. 4                      materiale: legno</p> <p>2.6.0 materiale serramenti: legno</p> <p>2.6 tipologia elementi oscuranti: scuri                      materiale: legno</p> <p>2.7 materiale di finitura delle facciate: intonaco</p> <p>2.8 elementi decorativi in facciata: ---</p> <p>2.9 materiale di finitura della copertura/tetto: cotto</p> <p>2.10 finitura sottogronda: legno</p> <p>2.11 presenza elementi decorativi sottogronda e tetto: no</p> <p>2.12 stato di conservazione facciate: discreto</p> <p>2.13 stato di conservazione copertura/tetto: discreto</p>	<p><i>Materiali</i>  <i>P - pietra</i>  <i>I - intonaco</i>  <i>C - calcestruzzo</i>  <i>L - legno</i>  <i>F - ferro/acciaio</i></p> <p><i>Elementi decorativi</i>  <i>F - foro rilevante</i>  <i>CP - capitello</i>  <i>T - targhe commemorative</i>  <i>D - dipinti/affreschi</i>  <i>L - lesena</i>  <i>M - cornici marcapiano</i></p>
<p>3. Utilizzo dell'edificio:</p> <p>3.1 piano terra: uffici</p> <p>3.2 primo piano: residenza</p> <p>3.3 secondo piano: residenza</p> <p>3.4 terzo piano: ---</p> <p>3.5 sottotetto: ---</p>	<p><i>Utilizzi</i>  <i>R - residenza</i>  <i>U - uffici</i>  <i>N - negozi</i>  <i>C - edificio religioso</i></p>
<p>4. Caratteristiche degli spazi di pertinenza:</p> <p>4.1 tipologia dello spazio di pertinenza: cortile</p> <p>4.2 utilizzo dello spazio di pertinenza: parcheggio</p>	<p><i>Pertinenze/utilizzi</i>  <i>C - cortile</i>  <i>P - parcheggio</i>  <i>G - giardino</i>  <i>O - orto</i>  <i>T - tettoia</i>  <i>B - barchessa</i>  <i>D - deposito</i>  <i>AP - altre pertinenze</i></p>
<p>5. Vincoli:</p> <p>5.1 codice identificativo della Soprintendenza ai beni culturali:</p> <p>5.2 tipo di vincolo dato dalla Soprintendenza: ---</p> <p>5.3 altri vincoli:</p>	
<p>NOTE: 1- 2.1 parte edificio su 2 livelli 2- 2.4 scala calcestruzzo 3- 2.5 aggetto calcestruzzo</p>	

6. Fotografie edifici:

Estratto catastale con indicazione punti di scatto



Foto 1



Foto 2



Foto 3





## 7. Fotografie di particolari di rilievo:

Foto 4



Foto 5

**SEZIONE 8: PREVISIONI NORMATIVE**

## 8. Indicazioni normative:

8.1 Categoria di intervento prevista per il fabbricato: R3

8.2 Interventi specifici ammessi:

- Fronti che costituiscono valore di insieme individuati con apposita grafia sulle tavole

8.3 Prescrizioni particolari: si raccomanda di affrontare il tema architettonico e formale anche in chiave contemporanea mantenendo come filo conduttore gli schemi tipologici, i materiali e le cromie della tradizione locale

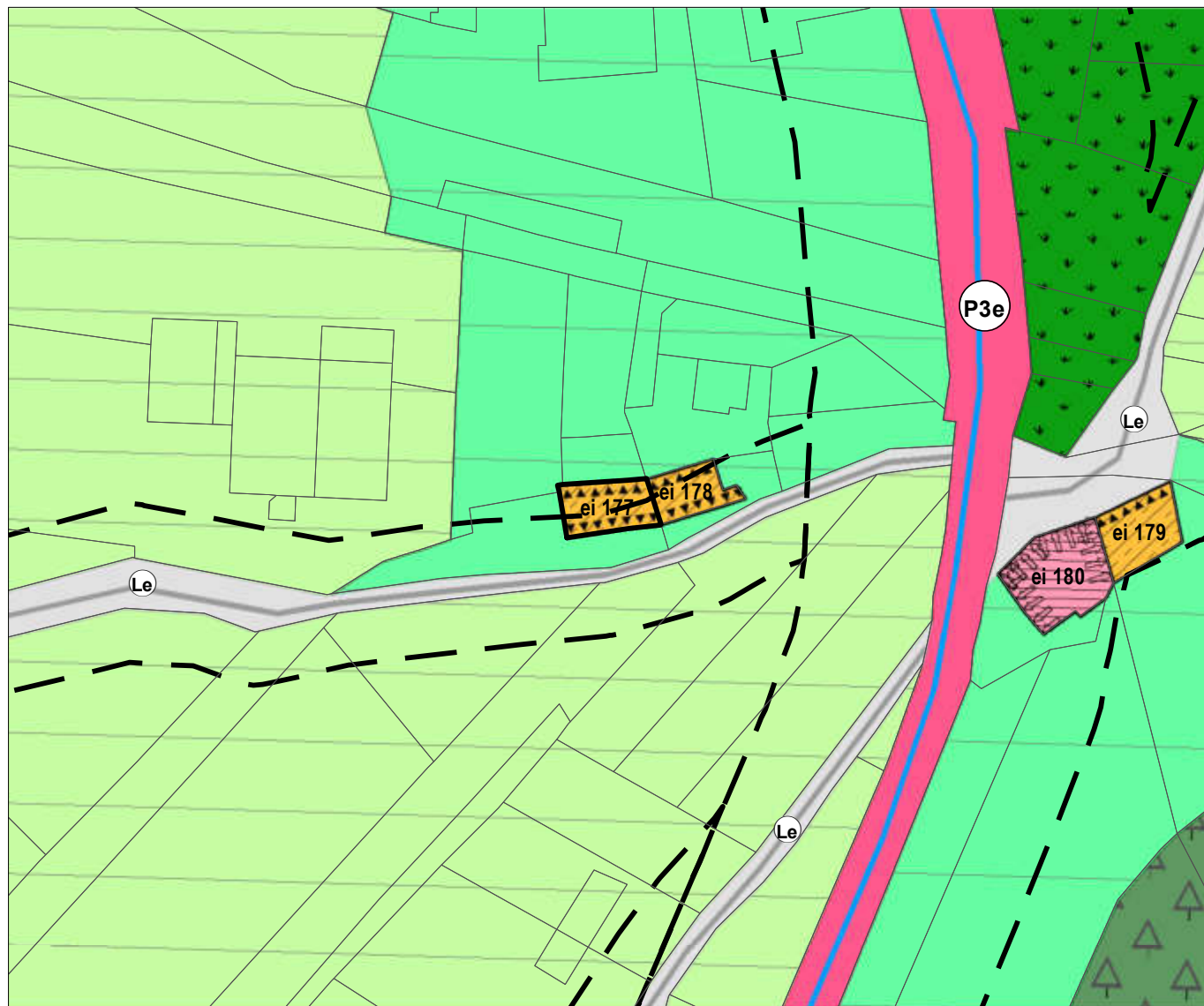
8.4 Categoria di intervento prevista per gli spazi di pertinenza: Rp3

8.5 Interventi specifici ammessi:

8.6 Prescrizioni particolari: si raccomanda di affrontare il tema architettonico e formale anche in chiave contemporanea mantenendo come filo conduttore gli schemi tipologici, i materiali e le cromie della tradizione locale

9. Estratto cartografico. CATEGORIE DI INTERVENTO E SISTEMA INSEDIATIVO

scala 1:1000



**ei 85**

Insedimenti storici isolati e numero edificio (A102\_P)



**ei120**

Insedimenti storici isolati: elemento puntuale (Z318\_N, Z320\_N)



R1 Restauro (A203\_P)



R2 Risanamento conservativo (A204\_P)



R3 Ristrutturazione edilizia (A205\_P)



R4 Demolizione (A208\_P)



Fronte di pregio e vincoli puntuali (A407\_L)



Fronte da riqualificare unitariamente (A408\_L)



Fronti che costituiscono allineamenti con valore d'insieme (C201\_L)

LEGENDA DESTINAZIONI D'USO: consultare le tavole del SISTEMA INSEDIATIVO PRODUTTIVO - INFRASTRUTTURALE B - C  
SISTEMA AMBIENTALE A INVARIANTI VINCOLI

## SEZIONE 1: ANALISI DEL FABBRICATO

### 1. Caratteristiche identificative dell'edificio:

1.1 indirizzo e numero civico: via S.Valentino

1.2 frazione/località: Vignole

1.3 comune catastale: Oltresarca

1.4 foglio mappa: 9

1.5.1 particella: .570/2

1.5.2 particelle aggregate:

1.6 data del rilievo: 18/8/2015

Estratto ortofoto



Estratto catastale



<p>2. Caratteristiche generali del fabbricato:</p> <p>2.1 numero piani fuori terra: 4</p> <p>2.2 numero piani semi/interrati: 0</p> <p>2.3 presenza di cornici: n. 1            materiale: pietra</p> <p>2.4 presenza scale esterne: n. 2            materiale: calcestruzzo</p> <p>2.5 presenza elementi aggettanti: n. 2            materiale: calcestruzzo</p> <p>2.6.0 materiale serramenti: legno</p> <p>2.6 tipologia elementi oscuranti: scuri            materiale: legno</p> <p>2.7 materiale di finitura delle facciate: intonaco</p> <p>2.8 elementi decorativi in facciata: ---</p> <p>2.9 materiale di finitura della copertura/tetto: cotto</p> <p>2.10 finitura sottogronda: legno</p> <p>2.11 presenza elementi decorativi sottogronda e tetto: no</p> <p>2.12 stato di conservazione facciate: sufficiente</p> <p>2.13 stato di conservazione copertura/tetto: sufficiente</p>	<p><i>Materiali</i>  <i>P - pietra</i>  <i>I - intonaco</i>  <i>C - calcestruzzo</i>  <i>L - legno</i>  <i>F - ferro/acciaio</i></p> <p><i>Elementi decorativi</i>  <i>F - foro rilevante</i>  <i>CP - capitello</i>  <i>T - targhe commemorative</i>  <i>D - dipinti/affreschi</i>  <i>L - lesena</i>  <i>M - cornici marcapiano</i></p>
<p>3. Utilizzo dell'edificio:</p> <p>3.1 piano terra: residenza</p> <p>3.2 primo piano: residenza</p> <p>3.3 secondo piano: residenza</p> <p>3.4 terzo piano: ---</p> <p>3.5 sottotetto: magazzino</p>	<p><i>Utilizzi</i>  <i>R - residenza</i>  <i>U - uffici</i>  <i>N - negozi</i>  <i>C - edificio religioso</i></p>
<p>4. Caratteristiche degli spazi di pertinenza:</p> <p>4.1 tipologia dello spazio di pertinenza: cortile</p> <p>4.2 utilizzo dello spazio di pertinenza: parcheggio</p>	<p><i>Pertinenze/utilizzi</i>  <i>C - cortile</i>  <i>P - parcheggio</i>  <i>G - giardino</i>  <i>O - orto</i>  <i>T - tettoia</i>  <i>B - barchessa</i>  <i>D - deposito</i>  <i>AP - altre pertinenze</i></p>
<p>5. Vincoli:</p> <p>5.1 codice identificativo della Soprintendenza ai beni culturali:</p> <p>5.2 tipo di vincolo dato dalla Soprintendenza: ---</p> <p>5.3 altri vincoli:</p>	
NOTE: ---	



## 6. Fotografie edifici:

Estratto catastale con indicazione punti di scatto



Foto 1



Foto 2



Foto 3



## 7. Fotografie di particolari di rilievo:

Foto 4



Foto 5

**SEZIONE 8: PREVISIONI NORMATIVE**

## 8. Indicazioni normative:

8.1 Categoria di intervento prevista per il fabbricato: R3

8.2 Interventi specifici ammessi:

- Fronti che costituiscono valore di insieme individuati con apposita grafia sulle tavole

8.3 Prescrizioni particolari: si raccomanda di affrontare il tema architettonico e formale anche in chiave contemporanea mantenendo come filo conduttore gli schemi tipologici, i materiali e le cromie della tradizione locale

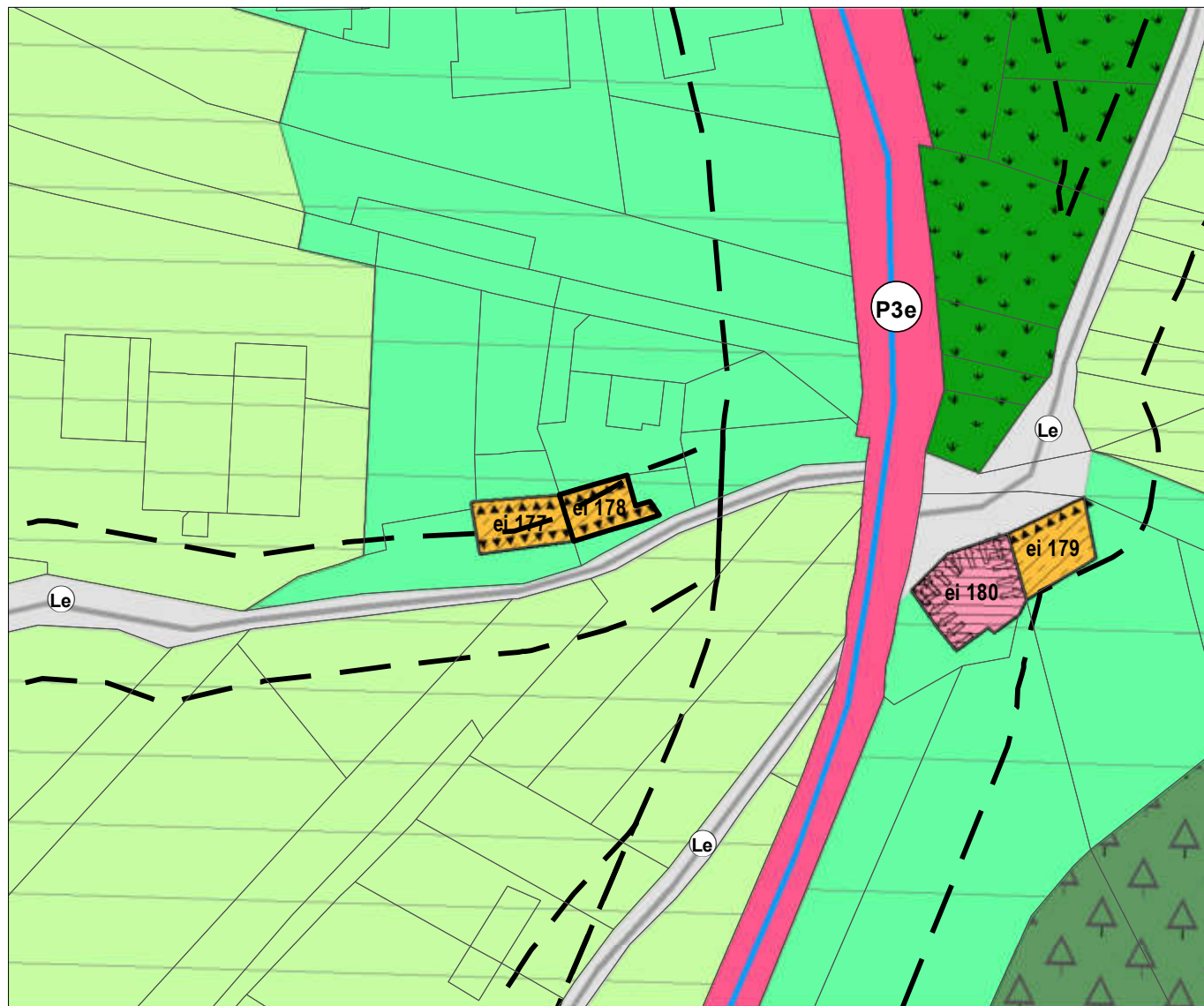
8.4 Categoria di intervento prevista per gli spazi di pertinenza: Rp3

8.5 Interventi specifici ammessi:

8.6 Prescrizioni particolari: si raccomanda di affrontare il tema architettonico e formale anche in chiave contemporanea mantenendo come filo conduttore gli schemi tipologici, i materiali e le cromie della tradizione locale

## 9. Estratto cartografico. CATEGORIE DI INTERVENTO E SISTEMA INSEDIATIVO

scala 1:1000

**ei 85**

Insediamenti storici isolati e numero edificio (A102\_P)

**ei120**

Insediamenti storici isolati: elemento puntuale (Z318\_N, Z320\_N)



R1 Restauro (A203\_P)



R2 Risanamento conservativo (A204\_P)



R3 Ristrutturazione edilizia (A205\_P)



R4 Demolizione (A208\_P)



Fronte di pregio e vincoli puntuali (A407\_L)



Fronte da riqualificare unitariamente (A408\_L)



Fronti che costituiscono allineamenti con valore d'insieme (C201\_L)

LEGENDA DESTINAZIONI D'USO: consultare le tavole del SISTEMA INSEDIATIVO PRODUTTIVO - INFRASTRUTTURALE B - C  
SISTEMA AMBIENTALE A INVARIANTI VINCOLI



**SEZIONE 1: ANALISI DEL FABBRICATO****1. Caratteristiche identificative dell'edificio:**

1.1 indirizzo e numero civico: via S.Valentino

1.2 frazione/località: Vignole

1.3 comune catastale: Oltresarca

1.4 foglio mappa: 9

1.5.1 particella: .571

1.5.2 particelle aggregate:

1.6 data del rilievo: 18/8/2015

Estratto ortofoto



Estratto catastale





<p>2. Caratteristiche generali del fabbricato:</p> <p>2.1 numero piani fuori terra: 1</p> <p>2.2 numero piani semi/interrati: 0</p> <p>2.3 presenza di cornici: n. 0            materiale: ---</p> <p>2.4 presenza scale esterne: n. 0            materiale: ---</p> <p>2.5 presenza elementi aggettanti: n. 0            materiale: ---</p> <p>2.6.0 materiale serramenti: legno</p> <p>2.6 tipologia elementi oscuranti: no            materiale: ---</p> <p>2.7 materiale di finitura delle facciate: pietra</p> <p>2.8 elementi decorativi in facciata: ---</p> <p>2.9 materiale di finitura della copertura/tetto: ---</p> <p>2.10 finitura sottogronda: calcestruzzo</p> <p>2.11 presenza elementi decorativi sottogronda e tetto: no</p> <p>2.12 stato di conservazione facciate: discreto</p> <p>2.13 stato di conservazione copertura/tetto: discreto</p>	<p><i>Materiali</i>  <i>P - pietra</i>  <i>I - intonaco</i>  <i>C - calcestruzzo</i>  <i>L - legno</i>  <i>F - ferro/acciaio</i></p> <p><i>Elementi decorativi</i>  <i>F - foro rilevante</i>  <i>CP - capitello</i>  <i>T - targhe commemorative</i>  <i>D - dipinti/affreschi</i>  <i>L - lesena</i>  <i>M - cornici marcapiano</i></p>
<p>3. Utilizzo dell'edificio:</p> <p>3.1 piano terra: garage</p> <p>3.2 primo piano: ---</p> <p>3.3 secondo piano: ---</p> <p>3.4 terzo piano: ---</p> <p>3.5 sottotetto: ---</p>	<p><i>Utilizzi</i>  <i>R - residenza</i>  <i>U - uffici</i>  <i>N - negozi</i>  <i>C - edificio religioso</i></p>
<p>4. Caratteristiche degli spazi di pertinenza:</p> <p>4.1 tipologia dello spazio di pertinenza: ---</p> <p>4.2 utilizzo dello spazio di pertinenza: ---</p>	<p><i>Pertinenze/utilizzi</i>  <i>C - cortile</i>  <i>P - parcheggio</i>  <i>G - giardino</i>  <i>O - orto</i>  <i>T - tettoia</i>  <i>B - barchessa</i>  <i>D - deposito</i>  <i>AP - altre pertinenze</i></p>
<p>5. Vincoli:</p> <p>5.1 codice identificativo della Soprintendenza ai beni culturali:</p> <p>5.2 tipo di vincolo dato dalla Soprintendenza: ---</p> <p>5.3 altri vincoli:</p>	
<p>NOTE: ---</p>	

6. Fotografie edifici:

Estratto catastale con indicazione punti di scatto




Foto 1



Foto 2



Foto 3



7. Fotografie di particolari di rilievo:

Foto 4

Foto 5

**SEZIONE 8: PREVISIONI NORMATIVE**

8. Indicazioni normative:

8.1 Categoria di intervento prevista per il fabbricato: R3

8.2 Interventi specifici ammessi:

- Fronti che costituiscono valore di insieme individuati con apposita grafia sulle tavole

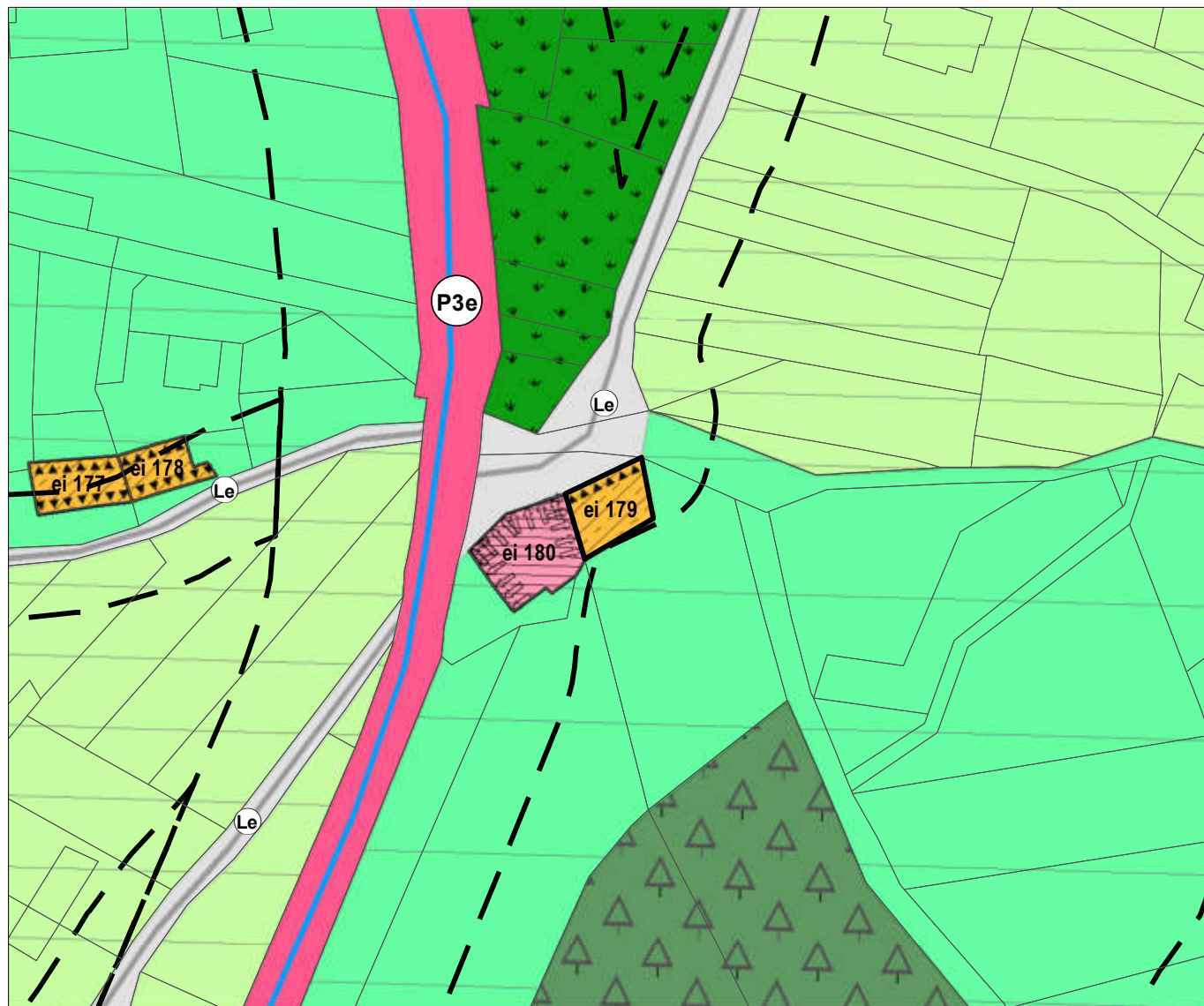
8.3 Prescrizioni particolari: si raccomanda di affrontare il tema architettonico e formale anche in chiave contemporanea mantenendo come filo conduttore gli schemi tipologici, i materiali e le cromie della tradizione locale

8.4 Categoria di intervento prevista per gli spazi di pertinenza: Rp3

8.5 Interventi specifici ammessi:

8.6 Prescrizioni particolari: si raccomanda di affrontare il tema architettonico e formale anche in chiave contemporanea mantenendo come filo conduttore gli schemi tipologici, i materiali e le cromie della tradizione locale

9. Estratto cartografico. CATEGORIE DI INTERVENTO E SISTEMA INSEDIATIVO scala 1:1000



LEGENDA DESTINAZIONI D'USO: consultare le tavole del SISTEMA INSEDIATIVO PRODUTTIVO - INFRASTRUTTURALE B - C  
SISTEMA AMBIENTALE A INVARIANTI VINCOLI



## SEZIONE 1: ANALISI DEL FABBRICATO

### 1. Caratteristiche identificative dell'edificio:

1.1 indirizzo e numero civico: via S.Valentino

1.2 frazione/località: Vignole

1.3 comune catastale: Oltresarca

1.4 foglio mappa: 9

1.5.1 particella: .571

1.5.2 particelle aggregate:

1.6 data del rilievo: 18/8/2015

Estratto ortofoto



Estratto catastale



<p>2. Caratteristiche generali del fabbricato:</p> <p>2.1 numero piani fuori terra: 2</p> <p>2.2 numero piani semi/interrati: 1</p> <p>2.3 presenza di cornici: n. 1            materiale: pietra</p> <p>2.4 presenza scale esterne: n. 0            materiale: ---</p> <p>2.5 presenza elementi aggettanti: n. 2            materiale: legno</p> <p>2.6.0 materiale serramenti: legno</p> <p>2.6 tipologia elementi oscuranti: scuri            materiale: legno</p> <p>2.7 materiale di finitura delle facciate: intonaco</p> <p>2.8 elementi decorativi in facciata: foro rilevante</p> <p>2.9 materiale di finitura della copertura/tetto: cotto</p> <p>2.10 finitura sottogronda: legno</p> <p>2.11 presenza elementi decorativi sottogronda e tetto: no</p> <p>2.12 stato di conservazione facciate: discreto</p> <p>2.13 stato di conservazione copertura/tetto: discreto</p>	<p><i>Materiali</i>  <i>P - pietra</i>  <i>I - intonaco</i>  <i>C - calcestruzzo</i>  <i>L - legno</i>  <i>F - ferro/acciaio</i></p> <p><i>Elementi decorativi</i>  <i>F - foro rilevante</i>  <i>CP - capitello</i>  <i>T - targhe commemorative</i>  <i>D - dipinti/affreschi</i>  <i>L - lesena</i>  <i>M - cornici marcapiano</i></p>
<p>3. Utilizzo dell'edificio:</p> <p>3.1 piano terra: magazzino</p> <p>3.2 primo piano: residenza</p> <p>3.3 secondo piano: residenza</p> <p>3.4 terzo piano: ---</p> <p>3.5 sottotetto: ---</p>	<p><i>Utilizzi</i>  <i>R - residenza</i>  <i>U - uffici</i>  <i>N - negozi</i>  <i>C - edificio religioso</i></p>
<p>4. Caratteristiche degli spazi di pertinenza:</p> <p>4.1 tipologia dello spazio di pertinenza: cortile</p> <p>4.2 utilizzo dello spazio di pertinenza: parcheggio</p>	<p><i>Pertinenze/utilizzi</i>  <i>C - cortile</i>  <i>P - parcheggio</i>  <i>G - giardino</i>  <i>O - orto</i>  <i>T - tettoia</i>  <i>B - barchessa</i>  <i>D - deposito</i>  <i>AP - altre pertinenze</i></p>
<p>5. Vincoli:</p> <p>5.1 codice identificativo della Soprintendenza ai beni culturali:</p> <p>5.2 tipo di vincolo dato dalla Soprintendenza: ---</p> <p>5.3 altri vincoli:</p>	
NOTE: ---	

6. Fotografie edifici:

Estratto catastale con indicazione punti di scatto



Foto 1



Foto 2



Foto 3



7. Fotografie di particolari di rilievo:

Foto 4



Foto 5



**SEZIONE 8: PREVISIONI NORMATIVE**

8. Indicazioni normative:

8.1 Categoria di intervento prevista per il fabbricato: R2

8.2 Interventi specifici ammessi:

- Fronti da riqualificare unitariamente individuati con apposita grafia sulle tavole

8.3 Prescrizioni particolari: si raccomanda l'utilizzo di materiali presenti nella tipologia locale evitando soluzioni che ne replichino l'aspetto

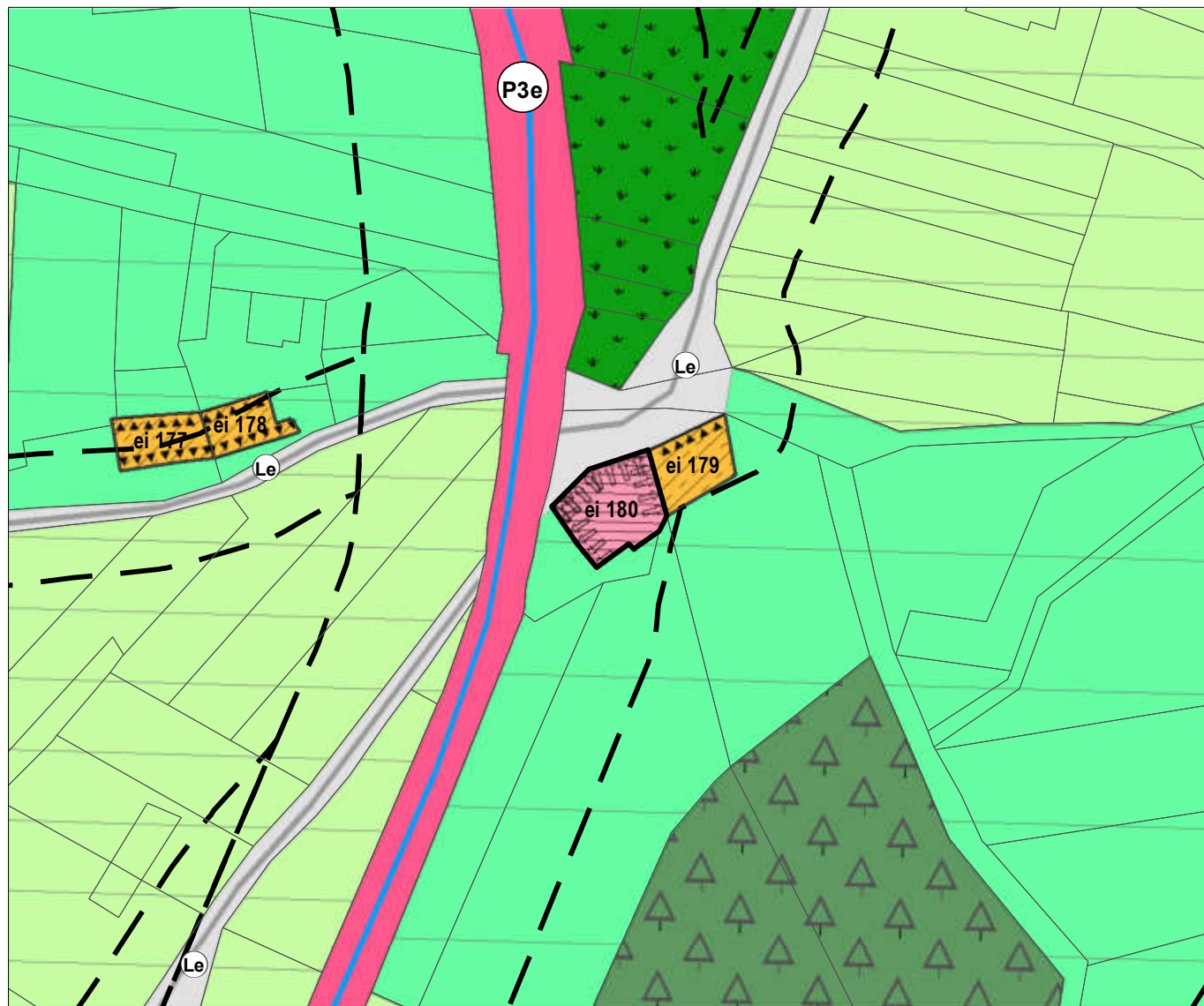
8.4 Categoria di intervento prevista per gli spazi di pertinenza: Rp3

8.5 Interventi specifici ammessi:

8.6 Prescrizioni particolari: si raccomanda di affrontare il tema architettonico e formale anche in chiave contemporanea mantenendo come filo conduttore gli schemi tipologici, i materiali e le cromie della tradizione locale



9. Estratto cartografico. CATEGORIE DI INTERVENTO E SISTEMA INSEDIATIVO scala 1:1000



**ei 85**

Insedimenti storici isolati e numero edificio (A102\_P)



**ei120**

Insedimenti storici isolati: elemento puntuale (Z318\_N, Z320\_N)



R1 Restauro (A203\_P)



R2 Risanamento conservativo (A204\_P)



R3 Ristrutturazione edilizia (A205\_P)



R4 Demolizione (A208\_P)



Fronte di pregio e vincoli puntuali (A407\_L)



Fronte da riqualificare unitariamente (A408\_L)



Fronti che costituiscono allineamenti con valore d'insieme (C201\_L)

LEGENDA DESTINAZIONI D'USO: consultare le tavole del SISTEMA INSEDIATIVO PRODUTTIVO - INFRASTRUTTURALE B - C  
 SISTEMA AMBIENTALE A INVARIANTI VINCOLI

## SEZIONE 1: ANALISI DEL FABBRICATO

### 1. Caratteristiche identificative dell'edificio:

1.1 indirizzo e numero civico: via Maza

1.2 frazione/località: Pratosaiano

1.3 comune catastale: Oltresarca

1.4 foglio mappa: 13

1.5.1 particella: .575/1

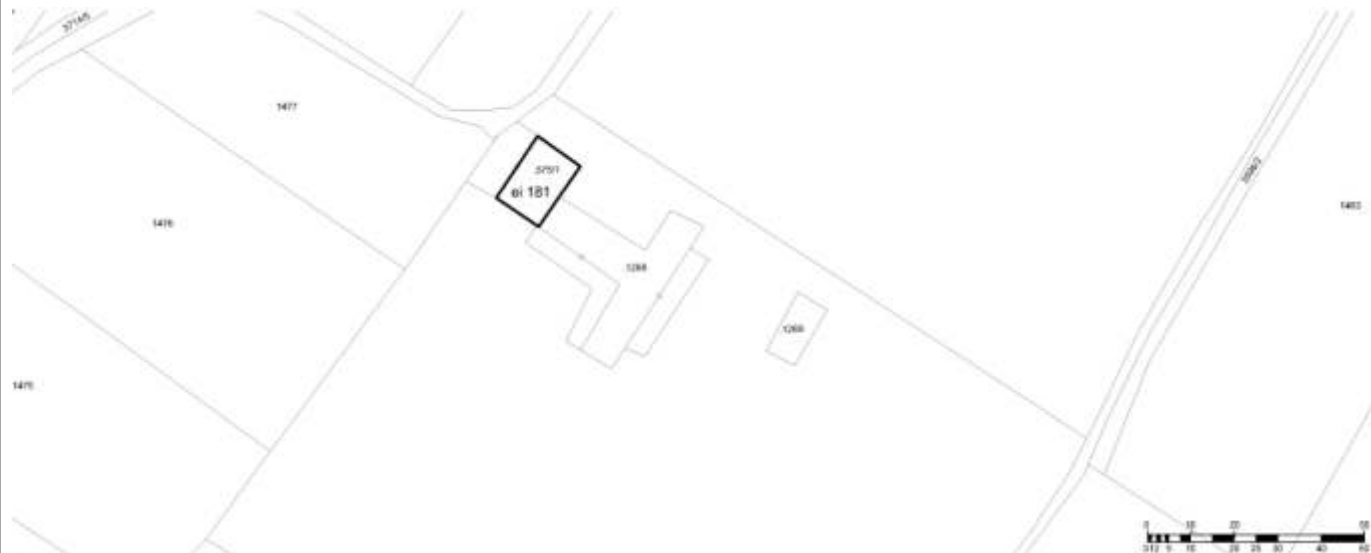
1.5.2 particelle aggregate:

1.6 data del rilievo: 18/8/2015

Estratto ortofoto



Estratto catastale



<p>2. Caratteristiche generali del fabbricato:</p> <p>2.1 numero piani fuori terra: 3</p> <p>2.2 numero piani semi/interrati: 0</p> <p>2.3 presenza di cornici: n. 1            materiale: pietra</p> <p>2.4 presenza scale esterne: n. 0            materiale: ---</p> <p>2.5 presenza elementi aggettanti: n. 4            materiale: legno</p> <p>2.6.0 materiale serramenti: legno</p> <p>2.6 tipologia elementi oscuranti: scuri            materiale: legno</p> <p>2.7 materiale di finitura delle facciate: pietra</p> <p>2.8 elementi decorativi in facciata: foro rilevante</p> <p>2.9 materiale di finitura della copertura/tetto: cotto</p> <p>2.10 finitura sottogronda: legno</p> <p>2.11 presenza elementi decorativi sottogronda e tetto: no</p> <p>2.12 stato di conservazione facciate: ottimo</p> <p>2.13 stato di conservazione copertura/tetto: buono</p>	<p><i>Materiali</i>  <i>P - pietra</i>  <i>I - intonaco</i>  <i>C - calcestruzzo</i>  <i>L - legno</i>  <i>F - ferro/acciaio</i></p> <p><i>Elementi decorativi</i>  <i>F - foro rilevante</i>  <i>CP - capitello</i>  <i>T - targhe commemorative</i>  <i>D - dipinti/affreschi</i>  <i>L - lesena</i>  <i>M - cornici marcapiano</i></p>
<p>3. Utilizzo dell'edificio:</p> <p>3.1 piano terra: residenza</p> <p>3.2 primo piano: residenza</p> <p>3.3 secondo piano: ---</p> <p>3.4 terzo piano: ---</p> <p>3.5 sottotetto: residenza</p>	<p><i>Utilizzi</i>  <i>R - residenza</i>  <i>U - uffici</i>  <i>N - negozi</i>  <i>C - edificio religioso</i></p>
<p>4. Caratteristiche degli spazi di pertinenza:</p> <p>4.1 tipologia dello spazio di pertinenza: parcheggio</p> <p>4.2 utilizzo dello spazio di pertinenza: giardino</p>	<p><i>Pertinenze/utilizzi</i>  <i>C - cortile</i>  <i>P - parcheggio</i>  <i>G - giardino</i>  <i>O - orto</i>  <i>T - tettoia</i>  <i>B - barchessa</i>  <i>D - deposito</i>  <i>AP - altre pertinenze</i></p>
<p>5. Vincoli:</p> <p>5.1 codice identificativo della Soprintendenza ai beni culturali:</p> <p>5.2 tipo di vincolo dato dalla Soprintendenza: ---</p> <p>5.3 altri vincoli:</p>	
NOTE: ---	

6. Fotografie edifici:

Estratto catastale con indicazione punti di scatto



Foto 1



Foto 2



Foto 3





7. Fotografie di particolari di rilievo:

Foto 4



Foto 5



**SEZIONE 8: PREVISIONI NORMATIVE**

8. Indicazioni normative:

8.1 Categoria di intervento prevista per il fabbricato: R2

8.2 Interventi specifici ammessi:

8.3 Prescrizioni particolari: si raccomanda l'utilizzo di materiali presenti nella tipologia locale evitando soluzioni che ne replichino l'aspetto

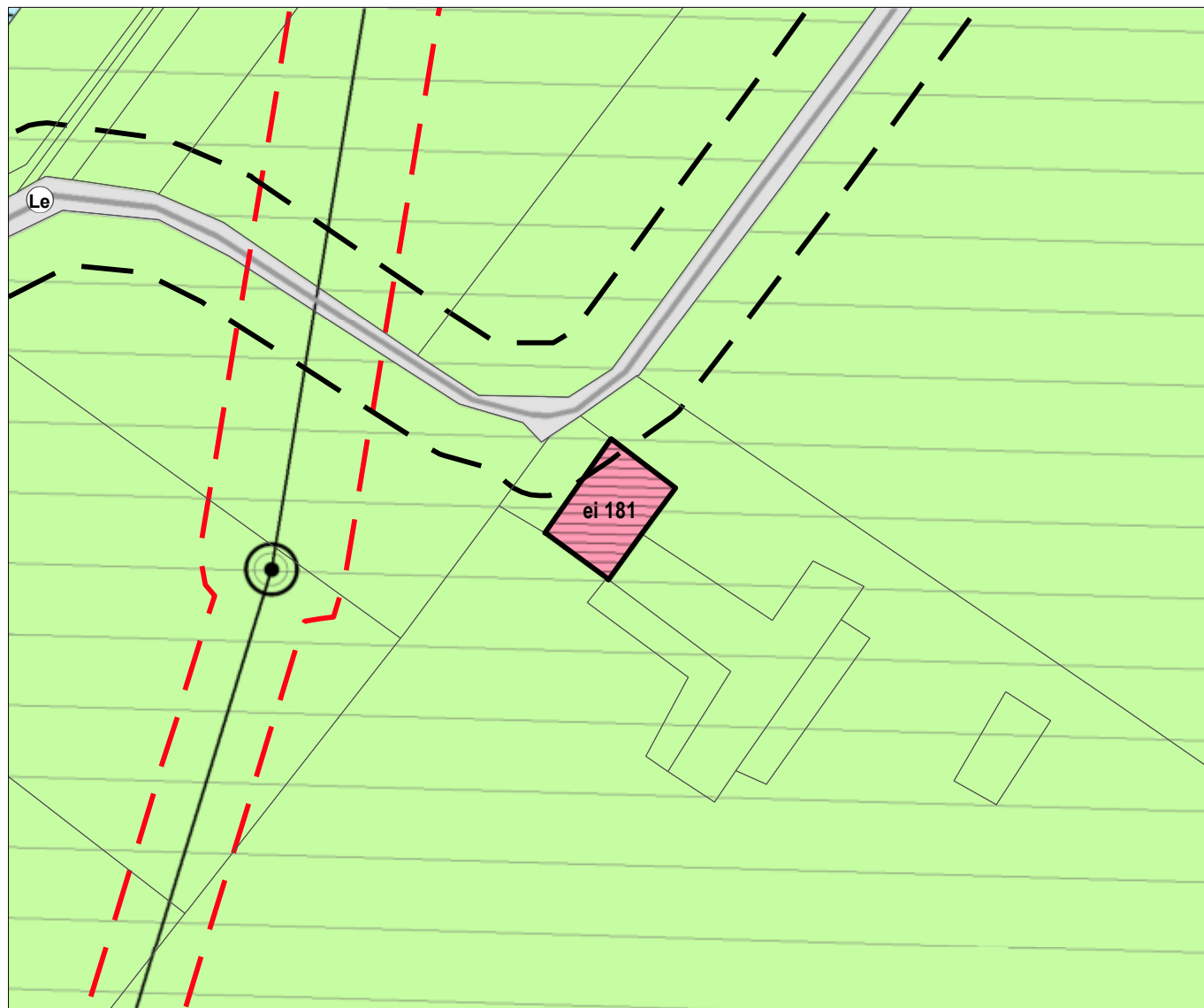
8.4 Categoria di intervento prevista per gli spazi di pertinenza: Rp2

8.5 Interventi specifici ammessi:

8.6 Prescrizioni particolari: si raccomanda di affrontare il tema architettonico e formale anche in chiave contemporanea mantenendo come filo conduttore gli schemi tipologici, i materiali e le cromie della tradizione locale

9. Estratto cartografico. CATEGORIE DI INTERVENTO E SISTEMA INSEDIATIVO

scala 1:1000



**ei 85**

Insedimenti storici isolati e numero edificio (A102\_P)



**ei120**

Insedimenti storici isolati: elemento puntuale (Z318\_N, Z320\_N)



R1 Restauro (A203\_P)



R2 Risanamento conservativo (A204\_P)



R3 Ristrutturazione edilizia (A205\_P)



R4 Demolizione (A208\_P)



Fronte di pregio e vincoli puntuali (A407\_L)



Fronte da riqualificare unitariamente (A408\_L)



Fronti che costituiscono allineamenti con valore d'insieme (C201\_L)

LEGENDA DESTINAZIONI D'USO: consultare le tavole del SISTEMA INSEDIATIVO PRODUTTIVO - INFRASTRUTTURALE B - C  
SISTEMA AMBIENTALE A INVARIANTI VINCOLI

### SEZIONE 1: ANALISI DEL FABBRICATO

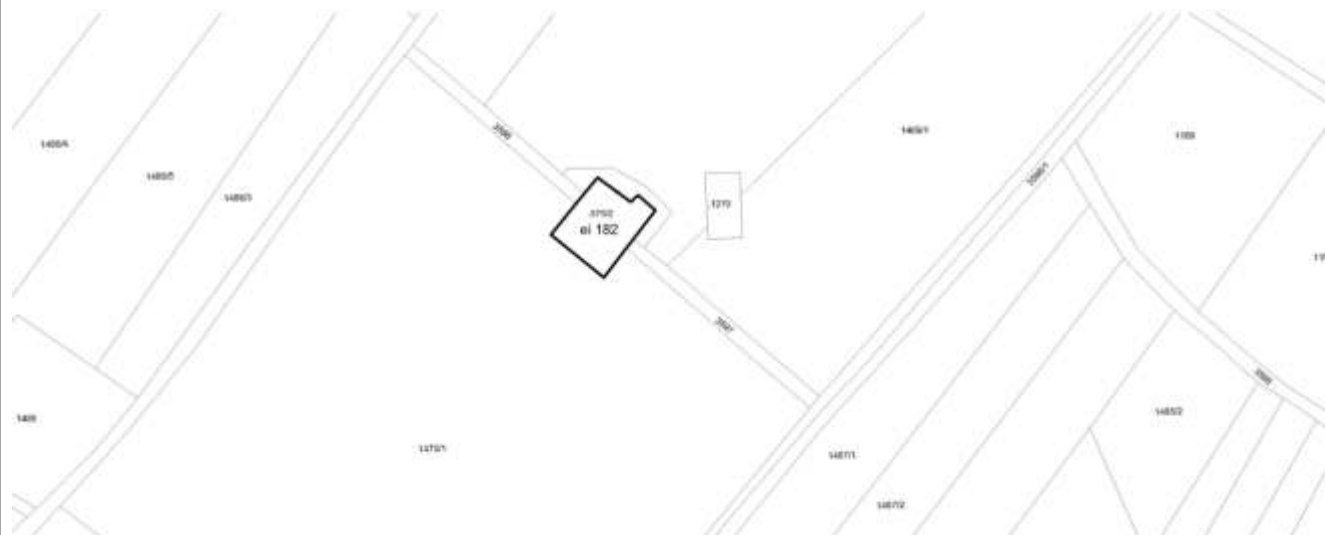
#### 1. Caratteristiche identificative dell'edificio:

- 1.1 indirizzo e numero civico:
- 1.2 frazione/località: Pratosaiano
- 1.3 comune catastale: Oltresarca
- 1.4 foglio mappa:
- 1.5.1 particella: .575/2
- 1.5.2 particelle aggregate:
- 1.6 data del rilievo:

Estratto ortofoto



Estratto catastale



<p>2. Caratteristiche generali del fabbricato:</p> <p>2.1 numero piani fuori terra:</p> <p>2.2 numero piani semi/interrati:</p> <p>2.3 presenza di cornici: n.                      materiale:</p> <p>2.4 presenza scale esterne: n.                      materiale:</p> <p>2.5 presenza elementi aggettanti: n.                      materiale:</p> <p>2.6.0 materiale serramenti:</p> <p>2.6 tipologia elementi oscuranti:                      materiale:</p> <p>2.7 materiale di finitura delle facciate:</p> <p>2.8 elementi decorativi in facciata:</p> <p>2.9 materiale di finitura della copertura/tetto:</p> <p>2.10 finitura sottogronda:</p> <p>2.11 presenza elementi decorativi sottogronda e tetto:</p> <p>2.12 stato di conservazione facciate:</p> <p>2.13 stato di conservazione copertura/tetto:</p>	<p><i>Materiali</i>  <i>P - pietra</i>  <i>I - intonaco</i>  <i>C - calcestruzzo</i>  <i>L - legno</i>  <i>F - ferro/acciaio</i></p> <p><i>Elementi decorativi</i>  <i>F - foro rilevante</i>  <i>CP - capitello</i>  <i>T - targhe commemorative</i>  <i>D - dipinti/affreschi</i>  <i>L - lesena</i>  <i>M - cornici marcapiano</i></p>
<p>3. Utilizzo dell'edificio:</p> <p>3.1 piano terra: altro</p> <p>3.2 primo piano: ---</p> <p>3.3 secondo piano: ---</p> <p>3.4 terzo piano: ---</p> <p>3.5 sottotetto: ---</p>	<p><i>Utilizzi</i>  <i>R - residenza</i>  <i>U - uffici</i>  <i>N - negozi</i>  <i>C - edificio religioso</i></p>
<p>4. Caratteristiche degli spazi di pertinenza:</p> <p>4.1 tipologia dello spazio di pertinenza: ---</p> <p>4.2 utilizzo dello spazio di pertinenza: ---</p>	<p><i>Pertinenze/utilizzi</i>  <i>C - cortile</i>  <i>P - parcheggio</i>  <i>G - giardino</i>  <i>O - orto</i>  <i>T - tettoia</i>  <i>B - barchessa</i>  <i>D - deposito</i>  <i>AP - altre pertinenze</i></p>
<p>5. Vincoli:</p> <p>5.1 codice identificativo della Soprintendenza ai beni culturali:</p> <p>5.2 tipo di vincolo dato dalla Soprintendenza:</p> <p>5.3 altri vincoli:</p>	
<p>NOTE:</p>	



## 6. Fotografie edifici:

Estratto catastale con indicazione punti di scatto



Foto 1

Foto 2

Foto 3

## 7. Fotografie di particolari di rilievo:

Foto 4

Foto 5

**SEZIONE 8: PREVISIONI NORMATIVE**

## 8. Indicazioni normative:

8.1 Categoria di intervento prevista per il fabbricato: R2

8.2 Interventi specifici ammessi:

- Si riconferma la categoria di intervento precedente in quanto non è stato possibile rilevare l'immobile.
- Non sono ammessi gli interventi previsti dall'art. 11bis comma 4 b) delle N.T.A.

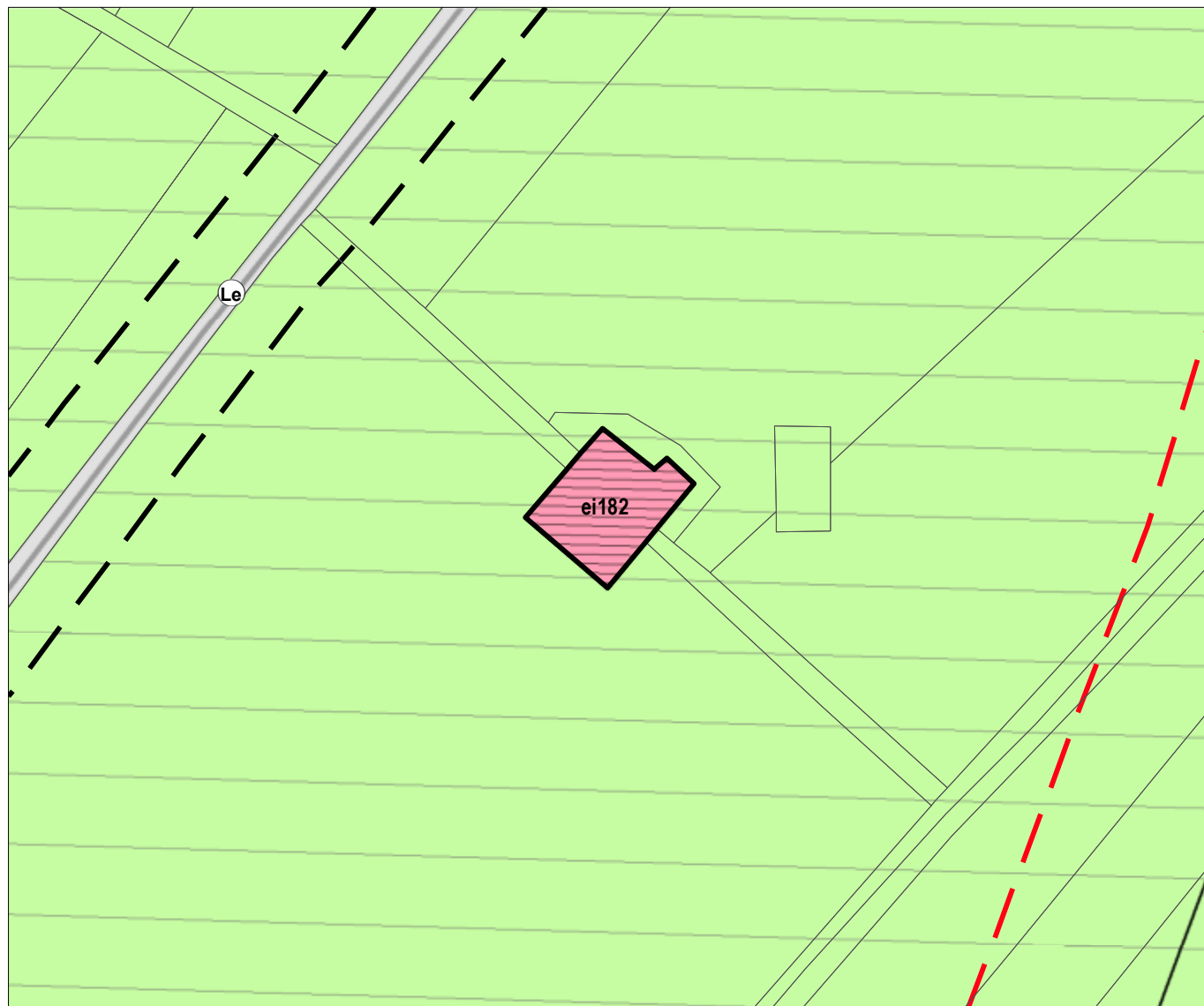
8.3 Prescrizioni particolari:

8.4 Categoria di intervento prevista per gli spazi di pertinenza:

8.5 Interventi specifici ammessi:

8.6 Prescrizioni particolari:

9. Estratto cartografico. CATEGORIE DI INTERVENTO E SISTEMA INSEDIATIVO scala 1:1000



**ei 85**

Insedimenti storici isolati e numero edificio (A102\_P)



**ei120**

Insedimenti storici isolati: elemento puntuale (Z318\_N, Z320\_N)



R1 Restauro (A203\_P)



R2 Risanamento conservativo (A204\_P)



R3 Ristrutturazione edilizia (A205\_P)



R4 Demolizione (A208\_P)



Fronte di pregio e vincoli puntuali (A407\_L)



Fronte da riqualificare unitariamente (A408\_L)



Fronti che costituiscono allineamenti con valore d'insieme (C201\_L)

LEGENDA DESTINAZIONI D'USO: consultare le tavole del SISTEMA INSEDIATIVO PRODUTTIVO - INFRASTRUTTURALE B - C  
 SISTEMA AMBIENTALE A INVARIANTI VINCOLI

## SEZIONE 1: ANALISI DEL FABBRICATO

### 1. Caratteristiche identificative dell'edificio:

1.1 indirizzo e numero civico: Via Bruttagosto

1.2 frazione/località: Pratosaiano

1.3 comune catastale: Oltresarca

1.4 foglio mappa: 13

1.5.1 particella: .591

1.5.2 particelle aggregate:

1.6 data del rilievo: 17/8/2015

Estratto ortofoto



Estratto catastale





<p>2. Caratteristiche generali del fabbricato:</p> <p>2.1 numero piani fuori terra: 1</p> <p>2.2 numero piani semi/interrati: 0</p> <p>2.3 presenza di cornici: n. 1            materiale: pietra</p> <p>2.4 presenza scale esterne: n. 0            materiale: ---</p> <p>2.5 presenza elementi aggettanti: n. 0            materiale: ---</p> <p>2.6.0 materiale serramenti:</p> <p>2.6 tipologia elementi oscuranti: no            materiale: ---</p> <p>2.7 materiale di finitura delle facciate: intonaco</p> <p>2.8 elementi decorativi in facciata: dipinti/affreschi</p> <p>2.9 materiale di finitura della copertura/tetto: cotto</p> <p>2.10 finitura sottogronda: legno</p> <p>2.11 presenza elementi decorativi sottogronda e tetto: no</p> <p>2.12 stato di conservazione facciate: discreto</p> <p>2.13 stato di conservazione copertura/tetto: buono</p>	<p><i>Materiali</i>  <i>P - pietra</i>  <i>I - intonaco</i>  <i>C - calcestruzzo</i>  <i>L - legno</i>  <i>F - ferro/acciaio</i></p> <p><i>Elementi decorativi</i>  <i>F - foro rilevante</i>  <i>CP - capitello</i>  <i>T - targhe commemorative</i>  <i>D - dipinti/affreschi</i>  <i>L - lesena</i>  <i>M - cornici marcapiano</i></p>
<p>3. Utilizzo dell'edificio:</p> <p>3.1 piano terra: edificio religioso</p> <p>3.2 primo piano: ---</p> <p>3.3 secondo piano: ---</p> <p>3.4 terzo piano: ---</p> <p>3.5 sottotetto: ---</p>	<p><i>Utilizzi</i>  <i>R - residenza</i>  <i>U - uffici</i>  <i>N - negozi</i>  <i>C - edificio religioso</i></p>
<p>4. Caratteristiche degli spazi di pertinenza:</p> <p>4.1 tipologia dello spazio di pertinenza: ---</p> <p>4.2 utilizzo dello spazio di pertinenza: ---</p>	<p><i>Pertinenze/utilizzi</i>  <i>C - cortile</i>  <i>P - parcheggio</i>  <i>G - giardino</i>  <i>O - orto</i>  <i>T - tettoia</i>  <i>B - barchessa</i>  <i>D - deposito</i>  <i>AP - altre pertinenze</i></p>
<p>5. Vincoli:</p> <p>5.1 codice identificativo della Soprintendenza ai beni culturali:</p> <p>5.2 tipo di vincolo dato dalla Soprintendenza: ---</p> <p>5.3 altri vincoli:</p>	
NOTE: 1- 2.8 foro rilevante	

6. Fotografie edifici:

Estratto catastale con indicazione punti di scatto



Foto 1



Foto 2



Foto 3



## 7. Fotografie di particolari di rilievo:

Foto 4



Foto 5

**SEZIONE 8: PREVISIONI NORMATIVE**

## 8. Indicazioni normative:

8.1 Categoria di intervento prevista per il fabbricato: R2

8.2 Interventi specifici ammessi:

- Fronti di pregio e vincoli puntuali individuati con apposita grafia sulle tavole

8.3 Prescrizioni particolari: si raccomanda l'utilizzo di materiali presenti nella tipologia locale evitando soluzioni che ne replichino l'aspetto

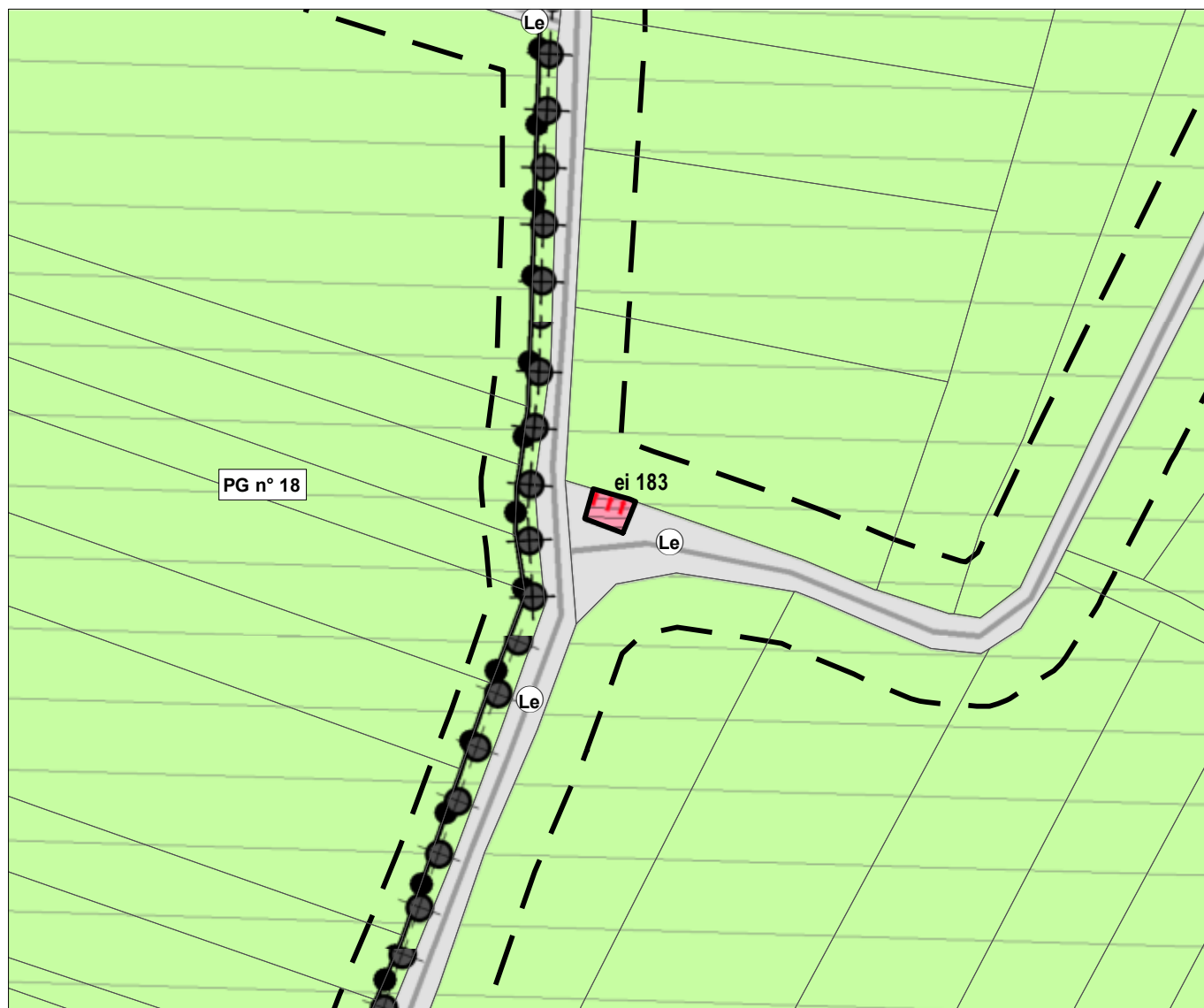
8.4 Categoria di intervento prevista per gli spazi di pertinenza: Rp2

8.5 Interventi specifici ammessi:

8.6 Prescrizioni particolari: si raccomanda di affrontare il tema architettonico e formale anche in chiave contemporanea mantenendo come filo conduttore gli schemi tipologici, i materiali e le cromie della tradizione locale

9. Estratto cartografico. CATEGORIE DI INTERVENTO E SISTEMA INSEDIATIVO

scala 1:1000



**ei 85**

Insedimenti storici isolati e numero edificio (A102\_P)



**ei120**

Insedimenti storici isolati: elemento puntuale (Z318\_N, Z320\_N)



R1 Restauro (A203\_P)



R2 Risanamento conservativo (A204\_P)



R3 Ristrutturazione edilizia (A205\_P)



R4 Demolizione (A208\_P)



Fronte di pregio e vincoli puntuali (A407\_L)



Fronte da riqualificare unitariamente (A408\_L)



Fronti che costituiscono allineamenti con valore d'insieme (C201\_L)

LEGENDA DESTINAZIONI D'USO: consultare le tavole del SISTEMA INSEDIATIVO PRODUTTIVO - INFRASTRUTTURALE B - C  
SISTEMA AMBIENTALE A INVARIANTI VINCOLI



## SEZIONE 1: ANALISI DEL FABBRICATO

### 1. Caratteristiche identificative dell'edificio:

1.1 indirizzo e numero civico: via Maza

1.2 frazione/località: Pratosaiano

1.3 comune catastale: Oltresarca

1.4 foglio mappa: 13

1.5.1 particella: .574

1.5.2 particelle aggregate:

1.6 data del rilievo: 18/8/2015

Estratto ortofoto



Estratto catastale



<p>2. Caratteristiche generali del fabbricato:</p> <p>2.1 numero piani fuori terra: 1</p> <p>2.2 numero piani semi/interrati: 0</p> <p>2.3 presenza di cornici: n. 0            materiale: ---</p> <p>2.4 presenza scale esterne: n. 0            materiale: ---</p> <p>2.5 presenza elementi aggettanti: n. 0            materiale: ---</p> <p>2.6.0 materiale serramenti: ferro/acciaio</p> <p>2.6 tipologia elementi oscuranti: no            materiale: ---</p> <p>2.7 materiale di finitura delle facciate: pietra</p> <p>2.8 elementi decorativi in facciata: foro rilevante</p> <p>2.9 materiale di finitura della copertura/tetto: cotto</p> <p>2.10 finitura sottogronda: legno</p> <p>2.11 presenza elementi decorativi sottogronda e tetto: no</p> <p>2.12 stato di conservazione facciate: ottimo</p> <p>2.13 stato di conservazione copertura/tetto: ottimo</p>	<p><i>Materiali</i>  <i>P - pietra</i>  <i>I - intonaco</i>  <i>C - calcestruzzo</i>  <i>L - legno</i>  <i>F - ferro/acciaio</i></p> <p><i>Elementi decorativi</i>  <i>F - foro rilevante</i>  <i>CP - capitello</i>  <i>T - targhe commemorative</i>  <i>D - dipinti/affreschi</i>  <i>L - lesena</i>  <i>M - cornici marcapiano</i></p>
<p>3. Utilizzo dell'edificio:</p> <p>3.1 piano terra: edificio religioso</p> <p>3.2 primo piano: ---</p> <p>3.3 secondo piano: ---</p> <p>3.4 terzo piano: ---</p> <p>3.5 sottotetto: ---</p>	<p><i>Utilizzi</i>  <i>R - residenza</i>  <i>U - uffici</i>  <i>N - negozi</i>  <i>C - edificio religioso</i></p>
<p>4. Caratteristiche degli spazi di pertinenza:</p> <p>4.1 tipologia dello spazio di pertinenza: ---</p> <p>4.2 utilizzo dello spazio di pertinenza: ---</p>	<p><i>Pertinenze/utilizzi</i>  <i>C - cortile</i>  <i>P - parcheggio</i>  <i>G - giardino</i>  <i>O - orto</i>  <i>T - tettoia</i>  <i>B - barchessa</i>  <i>D - deposito</i>  <i>AP - altre pertinenze</i></p>
<p>5. Vincoli:</p> <p>5.1 codice identificativo della Soprintendenza ai beni culturali:</p> <p>5.2 tipo di vincolo dato dalla Soprintendenza: ---</p> <p>5.3 altri vincoli:</p>	
NOTE: 1- 2.9 finitura tetto lamiera	

6. Fotografie edifici:

Estratto catastrale con indicazione punti di scatto



Foto 1



Foto 2



Foto 3



7. Fotografie di particolari di rilievo:

Foto 4



Foto 5



**SEZIONE 8: PREVISIONI NORMATIVE**

8. Indicazioni normative:

8.1 Categoria di intervento prevista per il fabbricato: R2

8.2 Interventi specifici ammessi:

8.3 Prescrizioni particolari: si raccomanda l'utilizzo di materiali presenti nella tipologia locale evitando soluzioni che ne replichino l'aspetto

8.4 Categoria di intervento prevista per gli spazi di pertinenza: Rp3

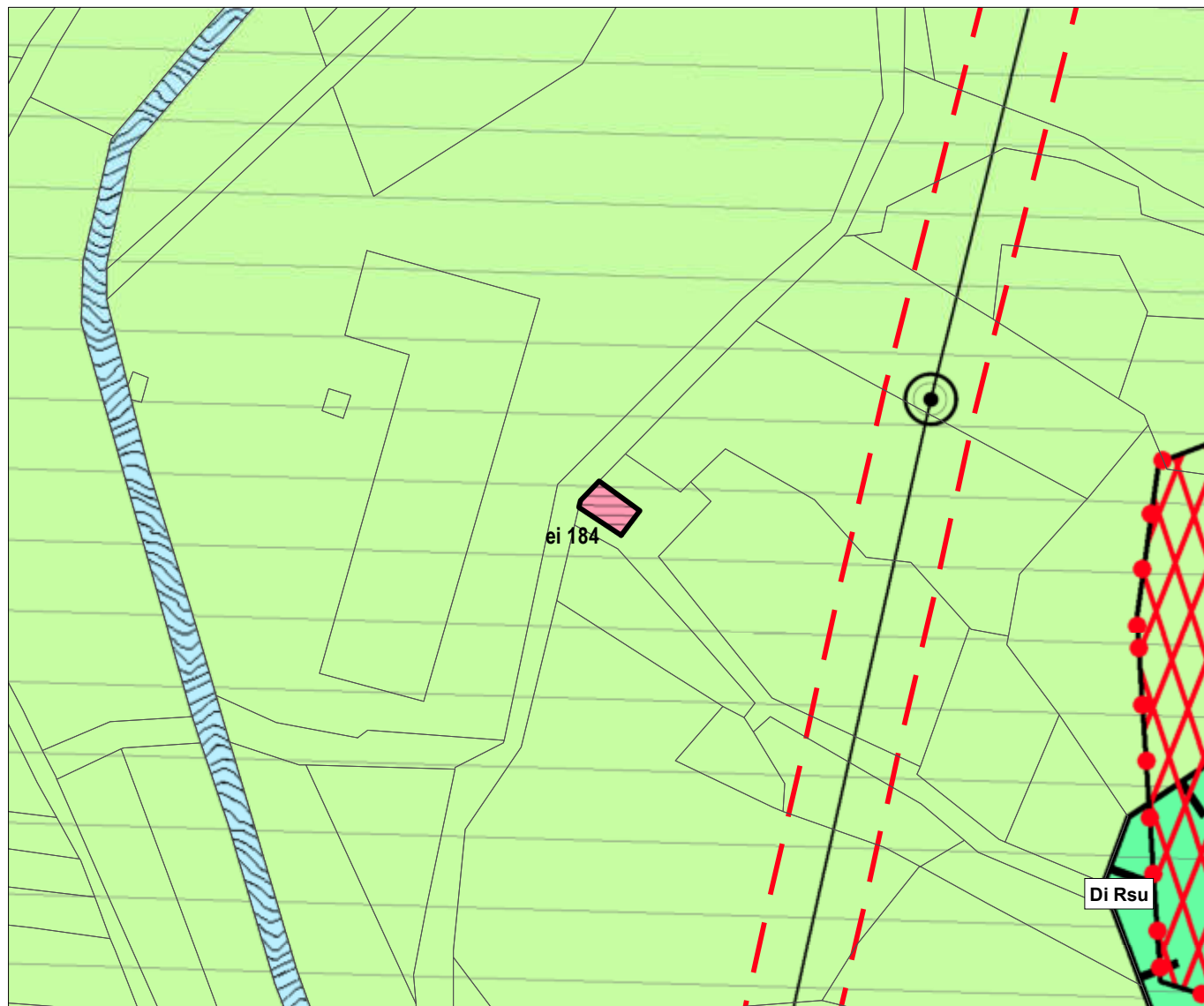
8.5 Interventi specifici ammessi:

8.6 Prescrizioni particolari: si raccomanda di affrontare il tema architettonico e formale anche in chiave contemporanea mantenendo come filo conduttore gli schemi tipologici, i materiali e le cromie della tradizione locale



9. Estratto cartografico. CATEGORIE DI INTERVENTO E SISTEMA INSEDIATIVO

scala 1:1000



**ei 85**

Insedimenti storici isolati e numero edificio (A102\_P)



**ei120**

Insedimenti storici isolati: elemento puntuale (Z318\_N, Z320\_N)



R1 Restauro (A203\_P)



R2 Risanamento conservativo (A204\_P)



R3 Ristrutturazione edilizia (A205\_P)



R4 Demolizione (A208\_P)



Fronte di pregio e vincoli puntuali (A407\_L)



Fronte da riqualificare unitariamente (A408\_L)



Fronti che costituiscono allineamenti con valore d'insieme (C201\_L)

LEGENDA DESTINAZIONI D'USO: consultare le tavole del SISTEMA INSEDIATIVO PRODUTTIVO - INFRASTRUTTURALE B - C  
SISTEMA AMBIENTALE A INVARIANTI VINCOLI

## SEZIONE 1: ANALISI DEL FABBRICATO

### 1. Caratteristiche identificative dell'edificio:

1.1 indirizzo e numero civico: via Dossi

1.2 frazione/località: Pratosaiano

1.3 comune catastale: Oltresarca

1.4 foglio mappa:

1.5.1 particella: .588/1

1.5.2 particelle aggregate: 9

1.6 data del rilievo: 17/8/2015

Estratto ortofoto



Estratto catastale



<p>2. Caratteristiche generali del fabbricato:</p> <p>2.1 numero piani fuori terra: 3</p> <p>2.2 numero piani semi/interrati: 0</p> <p>2.3 presenza di cornici: n. 1            materiale: pietra</p> <p>2.4 presenza scale esterne: n. 0            materiale: ---</p> <p>2.5 presenza elementi aggettanti: n. 0            materiale: ---</p> <p>2.6.0 materiale serramenti: legno</p> <p>2.6 tipologia elementi oscuranti: scuri            materiale: legno</p> <p>2.7 materiale di finitura delle facciate: intonaco</p> <p>2.8 elementi decorativi in facciata: foro rilevante</p> <p>2.9 materiale di finitura della copertura/tetto: cotto</p> <p>2.10 finitura sottogronda: legno</p> <p>2.11 presenza elementi decorativi sottogronda e tetto: no</p> <p>2.12 stato di conservazione facciate: discreto</p> <p>2.13 stato di conservazione copertura/tetto: discreto</p>	<p><i>Materiali</i>  <i>P - pietra</i>  <i>I - intonaco</i>  <i>C - calcestruzzo</i>  <i>L - legno</i>  <i>F - ferro/acciaio</i></p> <p><i>Elementi decorativi</i>  <i>F - foro rilevante</i>  <i>CP - capitello</i>  <i>T - targhe commemorative</i>  <i>D - dipinti/affreschi</i>  <i>L - lesena</i>  <i>M - cornici marcapiano</i></p>
<p>3. Utilizzo dell'edificio:</p> <p>3.1 piano terra: magazzino</p> <p>3.2 primo piano: residenza</p> <p>3.3 secondo piano: residenza</p> <p>3.4 terzo piano: ---</p> <p>3.5 sottotetto: ---</p>	<p><i>Utilizzi</i>  <i>R - residenza</i>  <i>U - uffici</i>  <i>N - negozi</i>  <i>C - edificio religioso</i></p>
<p>4. Caratteristiche degli spazi di pertinenza:</p> <p>4.1 tipologia dello spazio di pertinenza: cortile</p> <p>4.2 utilizzo dello spazio di pertinenza: parcheggio</p>	<p><i>Pertinenze/utilizzi</i>  <i>C - cortile</i>  <i>P - parcheggio</i>  <i>G - giardino</i>  <i>O - orto</i>  <i>T - tettoia</i>  <i>B - barchessa</i>  <i>D - deposito</i>  <i>AP - altre pertinenze</i></p>
<p>5. Vincoli:</p> <p>5.1 codice identificativo della Soprintendenza ai beni culturali:</p> <p>5.2 tipo di vincolo dato dalla Soprintendenza: ---</p> <p>5.3 altri vincoli:</p>	
NOTE: 1- 2.1 parte edificio su 2 livelli	

6. Fotografie edifici:

Estratto catastale con indicazione punti di scatto



Foto 1



Foto 2



Foto 3





7. Fotografie di particolari di rilievo:

Foto 4



Foto 5



**SEZIONE 8: PREVISIONI NORMATIVE**

8. Indicazioni normative:

8.1 Categoria di intervento prevista per il fabbricato: R3

8.2 Interventi specifici ammessi:

- Fronti che costituiscono valore di insieme individuati con apposita grafia sulle tavole

8.3 Prescrizioni particolari: si raccomanda di affrontare il tema architettonico e formale anche in chiave contemporanea mantenendo come filo conduttore gli schemi tipologici, i materiali e le cromie della tradizione locale

8.4 Categoria di intervento prevista per gli spazi di pertinenza: Rp2

8.5 Interventi specifici ammessi:

8.6 Prescrizioni particolari: si raccomanda di affrontare il tema architettonico e formale anche in chiave contemporanea mantenendo come filo conduttore gli schemi tipologici, i materiali e le cromie della tradizione locale

9. Estratto cartografico. CATEGORIE DI INTERVENTO E SISTEMA INSEDIATIVO

scala 1:1000



**ei 85**

Insedimenti storici isolati e numero edificio (A102\_P)



**ei120**

Insedimenti storici isolati: elemento puntuale (Z318\_N, Z320\_N)



R1 Restauro (A203\_P)



R2 Risanamento conservativo (A204\_P)



R3 Ristrutturazione edilizia (A205\_P)



R4 Demolizione (A208\_P)



Fronte di pregio e vincoli puntuali (A407\_L)



Fronte da riqualificare unitariamente (A408\_L)



Fronti che costituiscono allineamenti con valore d'insieme (C201\_L)

LEGENDA DESTINAZIONI D'USO: consultare le tavole del SISTEMA INSEDIATIVO PRODUTTIVO - INFRASTRUTTURALE B - C  
SISTEMA AMBIENTALE A INVARIANTI VINCOLI

## SEZIONE 1: ANALISI DEL FABBRICATO

### 1. Caratteristiche identificative dell'edificio:

1.1 indirizzo e numero civico: via Dossi

1.2 frazione/località: Pratosaiano

1.3 comune catastale: Oltresarca

1.4 foglio mappa: 9

1.5.1 particella: .588/3

1.5.2 particelle aggregate:

1.6 data del rilievo: 17/8/2015

Estratto ortofoto



Estratto catastale



<p>2. Caratteristiche generali del fabbricato:</p> <p>2.1 numero piani fuori terra: 4</p> <p>2.2 numero piani semi/interrati: 0</p> <p>2.3 presenza di cornici: n. 1                      materiale: intonaco</p> <p>2.4 presenza scale esterne: n. 1                      materiale: calcestruzzo</p> <p>2.5 presenza elementi aggettanti: n. 2                      materiale: calcestruzzo</p> <p>2.6.0 materiale serramenti: pvc</p> <p>2.6 tipologia elementi oscuranti: tapparelle                      materiale: ---</p> <p>2.7 materiale di finitura delle facciate: intonaco</p> <p>2.8 elementi decorativi in facciata: ---</p> <p>2.9 materiale di finitura della copertura/tetto: cotto</p> <p>2.10 finitura sottogronda: legno</p> <p>2.11 presenza elementi decorativi sottogronda e tetto: no</p> <p>2.12 stato di conservazione facciate: discreto</p> <p>2.13 stato di conservazione copertura/tetto: discreto</p>	<p><i>Materiali</i>  <i>P - pietra</i>  <i>I - intonaco</i>  <i>C - calcestruzzo</i>  <i>L - legno</i>  <i>F - ferro/acciaio</i></p> <p><i>Elementi decorativi</i>  <i>F - foro rilevante</i>  <i>CP - capitello</i>  <i>T - targhe commemorative</i>  <i>D - dipinti/affreschi</i>  <i>L - lesena</i>  <i>M - cornici marcapiano</i></p>
<p>3. Utilizzo dell'edificio:</p> <p>3.1 piano terra: magazzino</p> <p>3.2 primo piano: residenza</p> <p>3.3 secondo piano: residenza</p> <p>3.4 terzo piano: residenza</p> <p>3.5 sottotetto: ---</p>	<p><i>Utilizzi</i>  <i>R - residenza</i>  <i>U - uffici</i>  <i>N - negozi</i>  <i>C - edificio religioso</i></p>
<p>4. Caratteristiche degli spazi di pertinenza:</p> <p>4.1 tipologia dello spazio di pertinenza: cortile</p> <p>4.2 utilizzo dello spazio di pertinenza: parcheggio</p>	<p><i>Pertinenze/utilizzi</i>  <i>C - cortile</i>  <i>P - parcheggio</i>  <i>G - giardino</i>  <i>O - orto</i>  <i>T - tettoia</i>  <i>B - barchessa</i>  <i>D - deposito</i>  <i>AP - altre pertinenze</i></p>
<p>5. Vincoli:</p> <p>5.1 codice identificativo della Soprintendenza ai beni culturali:</p> <p>5.2 tipo di vincolo dato dalla Soprintendenza: ---</p> <p>5.3 altri vincoli:</p>	
NOTE: ---	



6. Fotografie edifici:

Estratto catastale con indicazione punti di scatto



Foto 1



Foto 2



Foto 3



## 7. Fotografie di particolari di rilievo:

Foto 4



Foto 5

**SEZIONE 8: PREVISIONI NORMATIVE**

## 8. Indicazioni normative:

8.1 Categoria di intervento prevista per il fabbricato: R3

8.2 Interventi specifici ammessi:

- Fronti che costituiscono valore di insieme individuati con apposita grafia sulle tavole

8.3 Prescrizioni particolari: si raccomanda di affrontare il tema architettonico e formale anche in chiave contemporanea mantenendo come filo conduttore gli schemi tipologici, i materiali e le cromie della tradizione locale

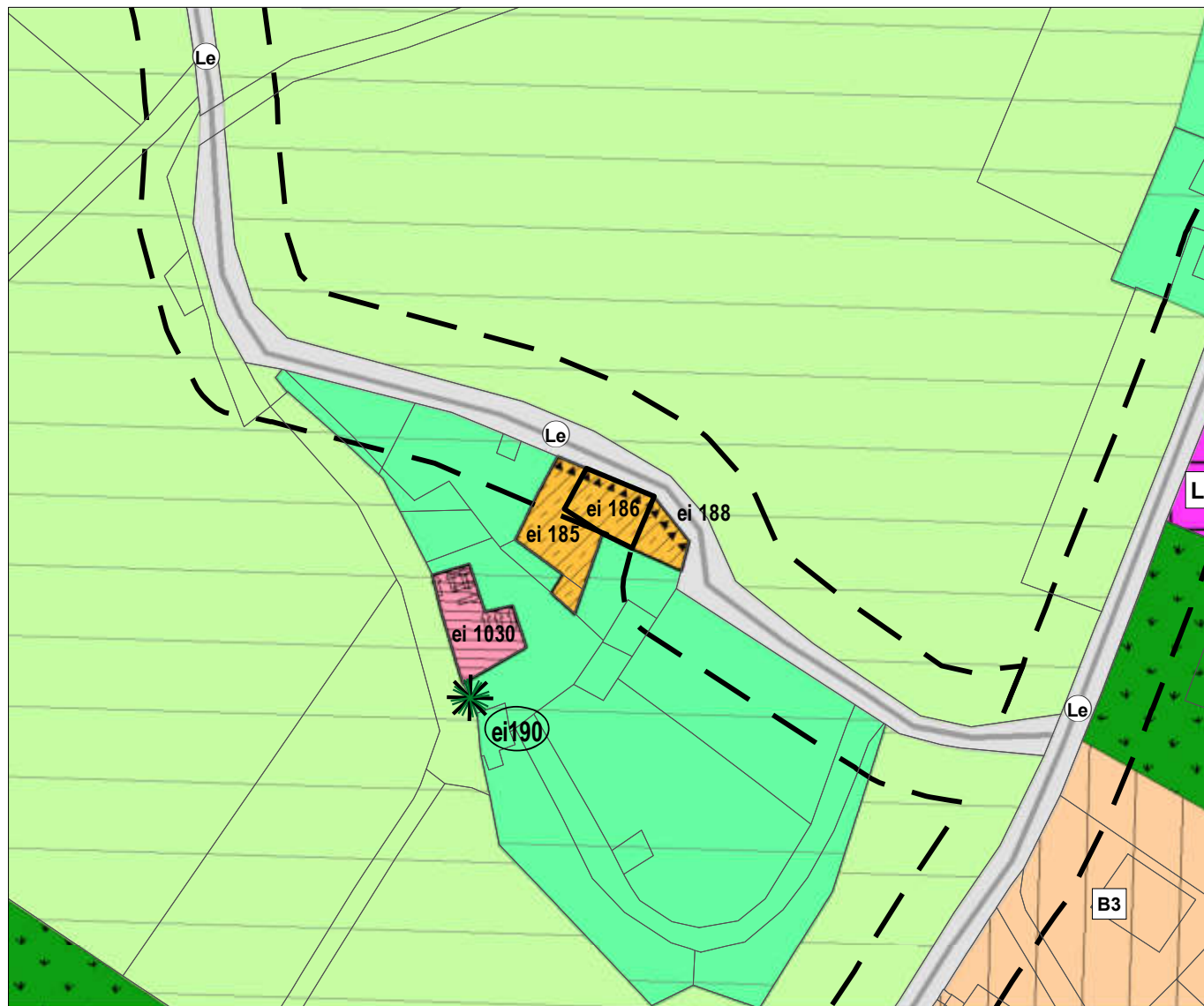
8.4 Categoria di intervento prevista per gli spazi di pertinenza: Rp2

8.5 Interventi specifici ammessi:

8.6 Prescrizioni particolari: si raccomanda di affrontare il tema architettonico e formale anche in chiave contemporanea mantenendo come filo conduttore gli schemi tipologici, i materiali e le cromie della tradizione locale

9. Estratto cartografico. CATEGORIE DI INTERVENTO E SISTEMA INSEDIATIVO

scala 1:1000



**ei 85**

Insedimenti storici isolati e numero edificio (A102\_P)



**ei120**

Insedimenti storici isolati: elemento puntuale (Z318\_N, Z320\_N)



R1 Restauro (A203\_P)



R2 Risanamento conservativo (A204\_P)



R3 Ristrutturazione edilizia (A205\_P)



R4 Demolizione (A208\_P)



Fronte di pregio e vincoli puntuali (A407\_L)



Fronte da riqualificare unitariamente (A408\_L)



Fronti che costituiscono allineamenti con valore d'insieme (C201\_L)

LEGENDA DESTINAZIONI D'USO: consultare le tavole del SISTEMA INSEDIATIVO PRODUTTIVO - INFRASTRUTTURALE B - C  
SISTEMA AMBIENTALE A INVARIANTI VINCOLI

## SEZIONE 1: ANALISI DEL FABBRICATO

### 1. Caratteristiche identificative dell'edificio:

1.1 indirizzo e numero civico: via Dossi

1.2 frazione/località: Pratosaiano

1.3 comune catastale: Oltresarca

1.4 foglio mappa: 9

1.5.1 particella: .588/3

1.5.2 particelle aggregate:

1.6 data del rilievo: 17/8/2015

Estratto ortofoto



Estratto catastale





<p>2. Caratteristiche generali del fabbricato:</p> <p>2.1 numero piani fuori terra: 1</p> <p>2.2 numero piani semi/interrati: 0</p> <p>2.3 presenza di cornici: n. 0            materiale: ---</p> <p>2.4 presenza scale esterne: n. 0            materiale: ---</p> <p>2.5 presenza elementi aggettanti: n. 0            materiale: ---</p> <p>2.6.0 materiale serramenti: ---</p> <p>2.6 tipologia elementi oscuranti: no            materiale: ---</p> <p>2.7 materiale di finitura delle facciate: intonaco</p> <p>2.8 elementi decorativi in facciata: ---</p> <p>2.9 materiale di finitura della copertura/tetto: ---</p> <p>2.10 finitura sottogronda: calcestruzzo</p> <p>2.11 presenza elementi decorativi sottogronda e tetto: no</p> <p>2.12 stato di conservazione facciate: discreto</p> <p>2.13 stato di conservazione copertura/tetto: discreto</p>	<p><i>Materiali</i>  <i>P - pietra</i>  <i>I - intonaco</i>  <i>C - calcestruzzo</i>  <i>L - legno</i>  <i>F - ferro/acciaio</i></p> <p><i>Elementi decorativi</i>  <i>F - foro rilevante</i>  <i>CP - capitello</i>  <i>T - targhe commemorative</i>  <i>D - dipinti/affreschi</i>  <i>L - lesena</i>  <i>M - cornici marcapiano</i></p>
<p>3. Utilizzo dell'edificio:</p> <p>3.1 piano terra: garage</p> <p>3.2 primo piano: ---</p> <p>3.3 secondo piano: ---</p> <p>3.4 terzo piano: ---</p> <p>3.5 sottotetto: ---</p>	<p><i>Utilizzi</i>  <i>R - residenza</i>  <i>U - uffici</i>  <i>N - negozi</i>  <i>C - edificio religioso</i></p>
<p>4. Caratteristiche degli spazi di pertinenza:</p> <p>4.1 tipologia dello spazio di pertinenza: cortile</p> <p>4.2 utilizzo dello spazio di pertinenza: cortile</p>	<p><i>Pertinenze/utilizzi</i>  <i>C - cortile</i>  <i>P - parcheggio</i>  <i>G - giardino</i>  <i>O - orto</i>  <i>T - tettoia</i>  <i>B - barchessa</i>  <i>D - deposito</i>  <i>AP - altre pertinenze</i></p>
<p>5. Vincoli:</p> <p>5.1 codice identificativo della Soprintendenza ai beni culturali:</p> <p>5.2 tipo di vincolo dato dalla Soprintendenza: ---</p> <p>5.3 altri vincoli:</p>	
NOTE: ---	

6. Fotografie edifici:

Estratto catastale con indicazione punti di scatto



Foto 1



Foto 2



Foto 3



## 7. Fotografie di particolari di rilievo:

Foto 4

Foto 5

**SEZIONE 8: PREVISIONI NORMATIVE**

## 8. Indicazioni normative:

8.1 Categoria di intervento prevista per il fabbricato: R3

8.2 Interventi specifici ammessi:

- Fronti che costituiscono valore di insieme individuati con apposita grafia sulle tavole

8.3 Prescrizioni particolari: si raccomanda di affrontare il tema architettonico e formale anche in chiave contemporanea mantenendo come filo conduttore gli schemi tipologici, i materiali e le cromie della tradizione locale

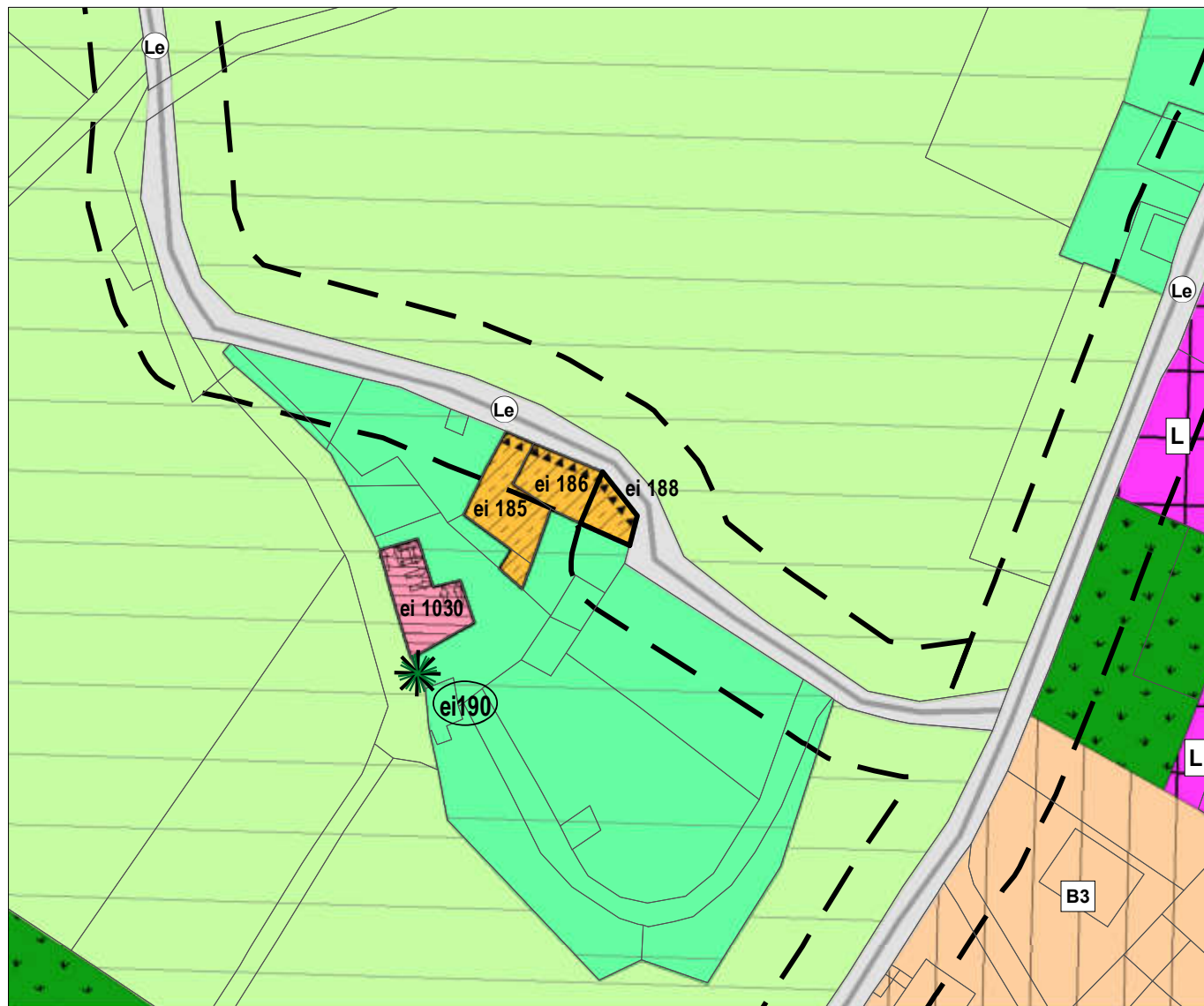
8.4 Categoria di intervento prevista per gli spazi di pertinenza: Rp2

8.5 Interventi specifici ammessi:

8.6 Prescrizioni particolari: si raccomanda di affrontare il tema architettonico e formale anche in chiave contemporanea mantenendo come filo conduttore gli schemi tipologici, i materiali e le cromie della tradizione locale

9. Estratto cartografico. CATEGORIE DI INTERVENTO E SISTEMA INSEDIATIVO

scala 1:1000



**ei 85**

Insedimenti storici isolati e numero edificio (A102\_P)



**ei120**

Insedimenti storici isolati: elemento puntuale (Z318\_N, Z320\_N)



R1 Restauro (A203\_P)



R2 Risanamento conservativo (A204\_P)



R3 Ristrutturazione edilizia (A205\_P)



R4 Demolizione (A208\_P)



Fronte di pregio e vincoli puntuali (A407\_L)



Fronte da riqualificare unitariamente (A408\_L)



Fronti che costituiscono allineamenti con valore d'insieme (C201\_L)

LEGENDA DESTINAZIONI D'USO: consultare le tavole del SISTEMA INSEDIATIVO PRODUTTIVO - INFRASTRUTTURALE B - C  
 SISTEMA AMBIENTALE A INVARIANTI VINCOLI



## SEZIONE 1: ANALISI DEL FABBRICATO

### 1. Caratteristiche identificative dell'edificio:

- 1.1 indirizzo e numero civico: via Dossi
- 1.2 frazione/località: Pratosaiano
- 1.3 comune catastale: Oltresarca
- 1.4 foglio mappa: 9
- 1.5.1 particella: .589/1
- 1.5.2 particelle aggregate:
- 1.6 data del rilievo: 17/8/2015

Estratto ortofoto



Estratto catastale



<p>2. Caratteristiche generali del fabbricato:</p> <p>2.1 numero piani fuori terra: 1</p> <p>2.2 numero piani semi/interrati: 0</p> <p>2.3 presenza di cornici: n. 1            materiale: pietra</p> <p>2.4 presenza scale esterne: n. 0            materiale: ---</p> <p>2.5 presenza elementi aggettanti: n. 0            materiale: ---</p> <p>2.6.0 materiale serramenti: ---</p> <p>2.6 tipologia elementi oscuranti: no            materiale: ---</p> <p>2.7 materiale di finitura delle facciate: intonaco</p> <p>2.8 elementi decorativi in facciata: foro rilevante</p> <p>2.9 materiale di finitura della copertura/tetto: ---</p> <p>2.10 finitura sottogronda: pietra</p> <p>2.11 presenza elementi decorativi sottogronda e tetto: no</p> <p>2.12 stato di conservazione facciate: buono</p> <p>2.13 stato di conservazione copertura/tetto: buono</p>	<p><i>Materiali</i>  <i>P - pietra</i>  <i>I - intonaco</i>  <i>C - calcestruzzo</i>  <i>L - legno</i>  <i>F - ferro/acciaio</i></p> <p><i>Elementi decorativi</i>  <i>F - foro rilevante</i>  <i>CP - capitello</i>  <i>T - targhe commemorative</i>  <i>D - dipinti/affreschi</i>  <i>L - lesena</i>  <i>M - cornici marcapiano</i></p>
<p>3. Utilizzo dell'edificio:</p> <p>3.1 piano terra: altro</p> <p>3.2 primo piano: ---</p> <p>3.3 secondo piano: ---</p> <p>3.4 terzo piano: ---</p> <p>3.5 sottotetto: ---</p>	<p><i>Utilizzi</i>  <i>R - residenza</i>  <i>U - uffici</i>  <i>N - negozi</i>  <i>C - edificio religioso</i></p>
<p>4. Caratteristiche degli spazi di pertinenza:</p> <p>4.1 tipologia dello spazio di pertinenza: cortile</p> <p>4.2 utilizzo dello spazio di pertinenza: parcheggio</p>	<p><i>Pertinenze/utilizzi</i>  <i>C - cortile</i>  <i>P - parcheggio</i>  <i>G - giardino</i>  <i>O - orto</i>  <i>T - tettoia</i>  <i>B - barchessa</i>  <i>D - deposito</i>  <i>AP - altre pertinenze</i></p>
<p>5. Vincoli:</p> <p>5.1 codice identificativo della Soprintendenza ai beni culturali:</p> <p>5.2 tipo di vincolo dato dalla Soprintendenza: ---</p> <p>5.3 altri vincoli:</p>	
NOTE: 1- 3.1 portale	

6. Fotografie edifici:

Estratto catastale con indicazione punti di scatto



Foto 1



Foto 2



Foto 3



## 7. Fotografie di particolari di rilievo:

Foto 4



Foto 5

**SEZIONE 8: PREVISIONI NORMATIVE**

## 8. Indicazioni normative:

8.1 Categoria di intervento prevista per il fabbricato: R2

8.2 Interventi specifici ammessi:

8.3 Prescrizioni particolari: si raccomanda l'utilizzo di materiali presenti nella tipologia locale evitando soluzioni che ne replichino l'aspetto

8.4 Categoria di intervento prevista per gli spazi di pertinenza: Rp3

8.5 Interventi specifici ammessi:

8.6 Prescrizioni particolari: si raccomanda di affrontare il tema architettonico e formale anche in chiave contemporanea mantenendo come filo conduttore gli schemi tipologici, i materiali e le cromie della tradizione locale



## SEZIONE 1: ANALISI DEL FABBRICATO

### 1. Caratteristiche identificative dell'edificio:

1.1 indirizzo e numero civico:

1.2 frazione/località: Bolognano

1.3 comune catastale: Oltresarca


1.4 foglio mappa: 4

1.5.1 particella: 3684

1.5.2 particelle aggregate: 3207, 3026

1.6 data del rilievo: 18/8/2015

Estratto ortofoto



Estratto catastale



<p>2. Caratteristiche generali del fabbricato:</p> <p>2.1 numero piani fuori terra: 1</p> <p>2.2 numero piani semi/interrati: 0</p> <p>2.3 presenza di cornici: n. 1            materiale: pietra</p> <p>2.4 presenza scale esterne: n. 0            materiale: ---</p> <p>2.5 presenza elementi aggettanti: n. 0            materiale: ---</p> <p>2.6.0 materiale serramenti: ---</p> <p>2.6 tipologia elementi oscuranti: no            materiale: ---</p> <p>2.7 materiale di finitura delle facciate: intonaco</p> <p>2.8 elementi decorativi in facciata: capitello</p> <p>2.9 materiale di finitura della copertura/tetto: ---</p> <p>2.10 finitura sottogronda: pietra</p> <p>2.11 presenza elementi decorativi sottogronda e tetto: no</p> <p>2.12 stato di conservazione facciate: discreto</p> <p>2.13 stato di conservazione copertura/tetto: discreto</p>	<p><i>Materiali</i>  <i>P - pietra</i>  <i>I - intonaco</i>  <i>C - calcestruzzo</i>  <i>L - legno</i>  <i>F - ferro/acciaio</i></p> <p><i>Elementi decorativi</i>  <i>F - foro rilevante</i>  <i>CP - capitello</i>  <i>T - targhe commemorative</i>  <i>D - dipinti/affreschi</i>  <i>L - lesena</i>  <i>M - cornici marcapiano</i></p>
<p>3. Utilizzo dell'edificio:</p> <p>3.1 piano terra: edificio religioso</p> <p>3.2 primo piano: ---</p> <p>3.3 secondo piano: ---</p> <p>3.4 terzo piano: ---</p> <p>3.5 sottotetto: ---</p>	<p><i>Utilizzi</i>  <i>R - residenza</i>  <i>U - uffici</i>  <i>N - negozi</i>  <i>C - edificio religioso</i></p>
<p>4. Caratteristiche degli spazi di pertinenza:</p> <p>4.1 tipologia dello spazio di pertinenza: ---</p> <p>4.2 utilizzo dello spazio di pertinenza: ---</p>	<p><i>Pertinenze/utilizzi</i>  <i>C - cortile</i>  <i>P - parcheggio</i>  <i>G - giardino</i>  <i>O - orto</i>  <i>T - tettoia</i>  <i>B - barchessa</i>  <i>D - deposito</i>  <i>AP - altre pertinenze</i></p>
<p>5. Vincoli:</p> <p>5.1 codice identificativo della Soprintendenza ai beni culturali: 006.0181</p> <p>5.2 tipo di vincolo dato dalla Soprintendenza: ex art. 5 riconosciuti di interesse</p> <p>5.3 altri vincoli:</p>	
NOTE: 1- 2.8 affreschi	

6. Fotografie edifici:

Estratto catastale con indicazione punti di scatto



Foto 1



Foto 2



Foto 3



## 7. Fotografie di particolari di rilievo:

Foto 4



Foto 5

**SEZIONE 8: PREVISIONI NORMATIVE**

## 8. Indicazioni normative:

8.1 Categoria di intervento prevista per il fabbricato: R1

8.2 Interventi specifici ammessi:

8.3 Prescrizioni particolari: si raccomanda l'eventuale eliminazione, o modifica, delle superfetazioni prive di valore architettonico

8.4 Categoria di intervento prevista per gli spazi di pertinenza: Rp2

8.5 Interventi specifici ammessi:

8.6 Prescrizioni particolari: si raccomanda di affrontare il tema architettonico e formale anche in chiave contemporanea mantenendo come filo conduttore gli schemi tipologici, i materiali e le cromie della tradizione locale



## SEZIONE 1: ANALISI DEL FABBRICATO

### 1. Caratteristiche identificative dell'edificio:

1.1 indirizzo e numero civico: Gazzi

1.2 frazione/località: Gazzi

1.3 comune catastale: Oltresarca

1.4 foglio mappa: 10

1.5.1 particella: .616

1.5.2 particelle aggregate:

1.6 data del rilievo: 18/8/2015

Estratto ortofoto



Estratto catastale



<p>2. Caratteristiche generali del fabbricato:</p> <p>2.1 numero piani fuori terra: 2</p> <p>2.2 numero piani semi/interrati: 1</p> <p>2.3 presenza di cornici: n. 1            materiale: pietra</p> <p>2.4 presenza scale esterne: n. 1            materiale: calcestruzzo</p> <p>2.5 presenza elementi aggettanti: n. 2            materiale: calcestruzzo</p> <p>2.6.0 materiale serramenti: legno</p> <p>2.6 tipologia elementi oscuranti: scuri            materiale: legno</p> <p>2.7 materiale di finitura delle facciate: intonaco</p> <p>2.8 elementi decorativi in facciata: ---</p> <p>2.9 materiale di finitura della copertura/tetto: cotto</p> <p>2.10 finitura sottogronda: legno</p> <p>2.11 presenza elementi decorativi sottogronda e tetto: no</p> <p>2.12 stato di conservazione facciate: ottimo</p> <p>2.13 stato di conservazione copertura/tetto: ottimo</p>	<p><i>Materiali</i>  <i>P - pietra</i>  <i>I - intonaco</i>  <i>C - calcestruzzo</i>  <i>L - legno</i>  <i>F - ferro/acciaio</i></p> <p><i>Elementi decorativi</i>  <i>F - foro rilevante</i>  <i>CP - capitello</i>  <i>T - targhe commemorative</i>  <i>D - dipinti/affreschi</i>  <i>L - lesena</i>  <i>M - cornici marcapiano</i></p>
<p>3. Utilizzo dell'edificio:</p> <p>3.1 piano terra: residenza</p> <p>3.2 primo piano: residenza</p> <p>3.3 secondo piano: ---</p> <p>3.4 terzo piano: ---</p> <p>3.5 sottotetto: ---</p>	<p><i>Utilizzi</i>  <i>R - residenza</i>  <i>U - uffici</i>  <i>N - negozi</i>  <i>C - edificio religioso</i></p>
<p>4. Caratteristiche degli spazi di pertinenza:</p> <p>4.1 tipologia dello spazio di pertinenza: cortile</p> <p>4.2 utilizzo dello spazio di pertinenza: parcheggio</p>	<p><i>Pertinenze/utilizzi</i>  <i>C - cortile</i>  <i>P - parcheggio</i>  <i>G - giardino</i>  <i>O - orto</i>  <i>T - tettoia</i>  <i>B - barchessa</i>  <i>D - deposito</i>  <i>AP - altre pertinenze</i></p>
<p>5. Vincoli:</p> <p>5.1 codice identificativo della Soprintendenza ai beni culturali:</p> <p>5.2 tipo di vincolo dato dalla Soprintendenza: ---</p> <p>5.3 altri vincoli:</p>	
NOTE: ---	

6. Fotografie edifici:

Estratto catastale con indicazione punti di scatto



Foto 1



Foto 2



Foto 3



## 7. Fotografie di particolari di rilievo:

Foto 4



Foto 5

**SEZIONE 8: PREVISIONI NORMATIVE**

## 8. Indicazioni normative:

8.1 Categoria di intervento prevista per il fabbricato: R3

8.2 Interventi specifici ammessi:

8.3 Prescrizioni particolari: si raccomanda di affrontare il tema architettonico e formale anche in chiave contemporanea mantenendo come filo conduttore gli schemi tipologici, i materiali e le cromie della tradizione locale

8.4 Categoria di intervento prevista per gli spazi di pertinenza: Rp3

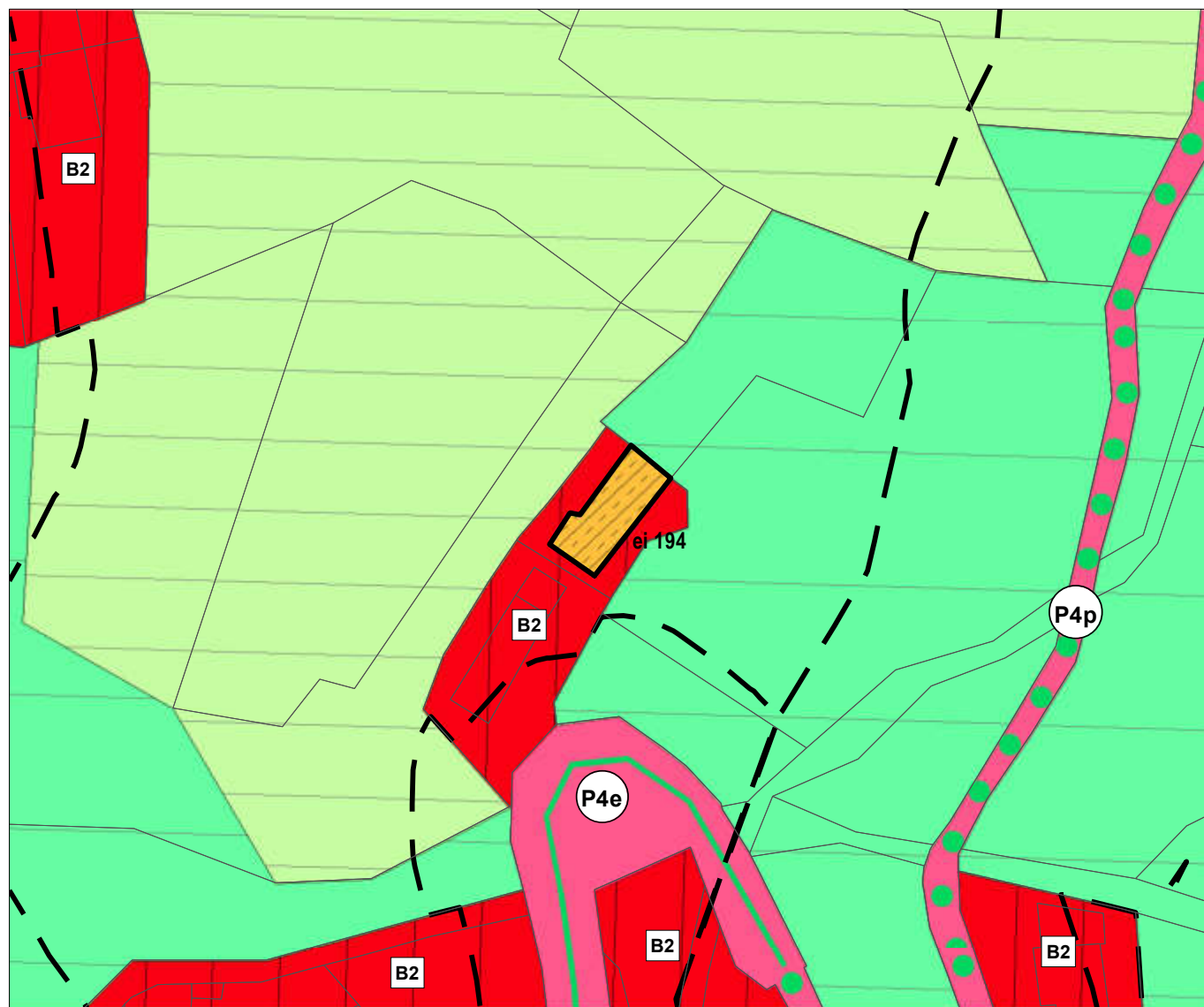
8.5 Interventi specifici ammessi:

8.6 Prescrizioni particolari: si raccomanda di affrontare il tema architettonico e formale anche in chiave contemporanea mantenendo come filo conduttore gli schemi tipologici, i materiali e le cromie della tradizione locale



9. Estratto cartografico. CATEGORIE DI INTERVENTO E SISTEMA INSEDIATIVO

scala 1:1000



**ei 85**

Insedimenti storici isolati e numero edificio (A102\_P)



**ei120**

Insedimenti storici isolati: elemento puntuale (Z318\_N, Z320\_N)



R1 Restauro (A203\_P)



R2 Risanamento conservativo (A204\_P)



R3 Ristrutturazione edilizia (A205\_P)



R4 Demolizione (A208\_P)



Fronte di pregio e vincoli puntuali (A407\_L)



Fronte da riqualificare unitariamente (A408\_L)



Fronti che costituiscono allineamenti con valore d'insieme (C201\_L)

LEGENDA DESTINAZIONI D'USO: consultare le tavole del SISTEMA INSEDIATIVO PRODUTTIVO - INFRASTRUTTURALE B - C  
SISTEMA AMBIENTALE A INVARIANTI VINCOLI

## SEZIONE 1: ANALISI DEL FABBRICATO

### 1. Caratteristiche identificative dell'edificio:

1.1 indirizzo e numero civico: Gazzi

1.2 frazione/località: Gazzi

1.3 comune catastale: Oltresarca

1.4 foglio mappa: 10

1.5.1 particella: .614

1.5.2 particelle aggregate:

1.6 data del rilievo: 18/8/2015

Estratto ortofoto



Estratto catastale



<p>2. Caratteristiche generali del fabbricato:</p> <p>2.1 numero piani fuori terra: 3</p> <p>2.2 numero piani semi/interrati: 1</p> <p>2.3 presenza di cornici: n. 1            materiale: pietra</p> <p>2.4 presenza scale esterne: n. 1            materiale: calcestruzzo</p> <p>2.5 presenza elementi aggettanti: n. 1            materiale: calcestruzzo</p> <p>2.6.0 materiale serramenti: legno</p> <p>2.6 tipologia elementi oscuranti: scuri            materiale: legno</p> <p>2.7 materiale di finitura delle facciate: intonaco</p> <p>2.8 elementi decorativi in facciata: ---</p> <p>2.9 materiale di finitura della copertura/tetto: cotto</p> <p>2.10 finitura sottogronda: legno</p> <p>2.11 presenza elementi decorativi sottogronda e tetto: no</p> <p>2.12 stato di conservazione facciate: discreto</p> <p>2.13 stato di conservazione copertura/tetto: discreto</p>	<p><i>Materiali</i>  <i>P - pietra</i>  <i>I - intonaco</i>  <i>C - calcestruzzo</i>  <i>L - legno</i>  <i>F - ferro/acciaio</i></p> <p><i>Elementi decorativi</i>  <i>F - foro rilevante</i>  <i>CP - capitello</i>  <i>T - targhe commemorative</i>  <i>D - dipinti/affreschi</i>  <i>L - lesena</i>  <i>M - cornici marcapiano</i></p>
<p>3. Utilizzo dell'edificio:</p> <p>3.1 piano terra: residenza</p> <p>3.2 primo piano: residenza</p> <p>3.3 secondo piano: residenza</p> <p>3.4 terzo piano: ---</p> <p>3.5 sottotetto: ---</p>	<p><i>Utilizzi</i>  <i>R - residenza</i>  <i>U - uffici</i>  <i>N - negozi</i>  <i>C - edificio religioso</i></p>
<p>4. Caratteristiche degli spazi di pertinenza:</p> <p>4.1 tipologia dello spazio di pertinenza: cortile</p> <p>4.2 utilizzo dello spazio di pertinenza: parcheggio</p>	<p><i>Pertinenze/utilizzi</i>  <i>C - cortile</i>  <i>P - parcheggio</i>  <i>G - giardino</i>  <i>O - orto</i>  <i>T - tettoia</i>  <i>B - barchessa</i>  <i>D - deposito</i>  <i>AP - altre pertinenze</i></p>
<p>5. Vincoli:</p> <p>5.1 codice identificativo della Soprintendenza ai beni culturali:</p> <p>5.2 tipo di vincolo dato dalla Soprintendenza: ---</p> <p>5.3 altri vincoli:</p>	
NOTE: 1- 2.1 parte edificio su 1 livello (terrazza)	



6. Fotografie edifici:

Estratto catastale con indicazione punti di scatto



Foto 1



Foto 2



Foto 3





## 7. Fotografie di particolari di rilievo:

Foto 4



Foto 5

**SEZIONE 8: PREVISIONI NORMATIVE**

## 8. Indicazioni normative:

8.1 Categoria di intervento prevista per il fabbricato: R3

8.2 Interventi specifici ammessi:

8.3 Prescrizioni particolari: si raccomanda di affrontare il tema architettonico e formale anche in chiave contemporanea mantenendo come filo conduttore gli schemi tipologici, i materiali e le cromie della tradizione locale

8.4 Categoria di intervento prevista per gli spazi di pertinenza: Rp2

8.5 Interventi specifici ammessi:

8.6 Prescrizioni particolari: si raccomanda di affrontare il tema architettonico e formale anche in chiave contemporanea mantenendo come filo conduttore gli schemi tipologici, i materiali e le cromie della tradizione locale

9. Estratto cartografico. CATEGORIE DI INTERVENTO E SISTEMA INSEDIATIVO scala 1:1000



**ei 85**

Insedimenti storici isolati e numero edificio (A102\_P)



**ei120**

Insedimenti storici isolati: elemento puntuale (Z318\_N, Z320\_N)



R1 Restauro (A203\_P)



R2 Risanamento conservativo (A204\_P)



R3 Ristrutturazione edilizia (A205\_P)



R4 Demolizione (A208\_P)



Fronte di pregio e vincoli puntuali (A407\_L)



Fronte da riqualificare unitariamente (A408\_L)



Fronti che costituiscono allineamenti con valore d'insieme (C201\_L)

LEGENDA DESTINAZIONI D'USO: consultare le tavole del SISTEMA INSEDIATIVO PRODUTTIVO - INFRASTRUTTURALE B - C  
 SISTEMA AMBIENTALE A INVARIANTI VINCOLI

## SEZIONE 1: ANALISI DEL FABBRICATO

### 1. Caratteristiche identificative dell'edificio:

1.1 indirizzo e numero civico: Gazzi

1.2 frazione/località: Gazzi

1.3 comune catastale: Oltresarca

1.4 foglio mappa: 10

1.5.1 particella: .613

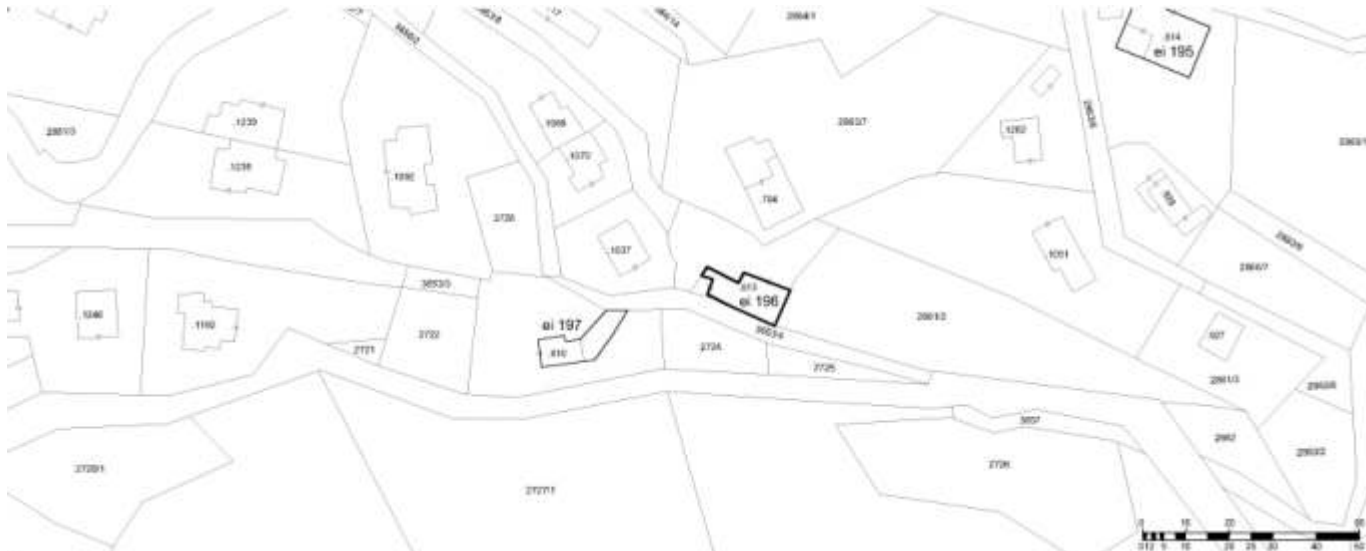
1.5.2 particelle aggregate:

1.6 data del rilievo: 18/8/2015

Estratto ortofoto



Estratto catastale



<p>2. Caratteristiche generali del fabbricato:</p> <p>2.1 numero piani fuori terra: 4</p> <p>2.2 numero piani semi/interrati: 0</p> <p>2.3 presenza di cornici: n. 1            materiale: pietra</p> <p>2.4 presenza scale esterne: n. 0            materiale: ---</p> <p>2.5 presenza elementi aggettanti: n. 1            materiale: calcestruzzo</p> <p>2.6.0 materiale serramenti: legno</p> <p>2.6 tipologia elementi oscuranti: scuri            materiale: legno</p> <p>2.7 materiale di finitura delle facciate: intonaco</p> <p>2.8 elementi decorativi in facciata: ---</p> <p>2.9 materiale di finitura della copertura/tetto: cotto</p> <p>2.10 finitura sottogronda: legno</p> <p>2.11 presenza elementi decorativi sottogronda e tetto: no</p> <p>2.12 stato di conservazione facciate: sufficiente</p> <p>2.13 stato di conservazione copertura/tetto: sufficiente</p>	<p><i>Materiali</i>  <i>P - pietra</i>  <i>I - intonaco</i>  <i>C - calcestruzzo</i>  <i>L - legno</i>  <i>F - ferro/acciaio</i></p> <p><i>Elementi decorativi</i>  <i>F - foro rilevante</i>  <i>CP - capitello</i>  <i>T - targhe commemorative</i>  <i>D - dipinti/affreschi</i>  <i>L - lesena</i>  <i>M - cornici marcapiano</i></p>
<p>3. Utilizzo dell'edificio:</p> <p>3.1 piano terra: magazzino</p> <p>3.2 primo piano: residenza</p> <p>3.3 secondo piano: residenza</p> <p>3.4 terzo piano: ---</p> <p>3.5 sottotetto: magazzino</p>	<p><i>Utilizzi</i>  <i>R - residenza</i>  <i>U - uffici</i>  <i>N - negozi</i>  <i>C - edificio religioso</i></p>
<p>4. Caratteristiche degli spazi di pertinenza:</p> <p>4.1 tipologia dello spazio di pertinenza: cortile</p> <p>4.2 utilizzo dello spazio di pertinenza: parcheggio</p>	<p><i>Pertinenze/utilizzi</i>  <i>C - cortile</i>  <i>P - parcheggio</i>  <i>G - giardino</i>  <i>O - orto</i>  <i>T - tettoia</i>  <i>B - barchessa</i>  <i>D - deposito</i>  <i>AP - altre pertinenze</i></p>
<p>5. Vincoli:</p> <p>5.1 codice identificativo della Soprintendenza ai beni culturali:</p> <p>5.2 tipo di vincolo dato dalla Soprintendenza: ---</p> <p>5.3 altri vincoli:</p>	
NOTE: 1- 2.1 parte edificio su 1 livello	



## 6. Fotografie edifici:

Estratto catastale con indicazione punti di scatto



Foto 1



Foto 2



Foto 3

## 7. Fotografie di particolari di rilievo:

Foto 4

Foto 5

**SEZIONE 8: PREVISIONI NORMATIVE**

## 8. Indicazioni normative:

8.1 Categoria di intervento prevista per il fabbricato: R3

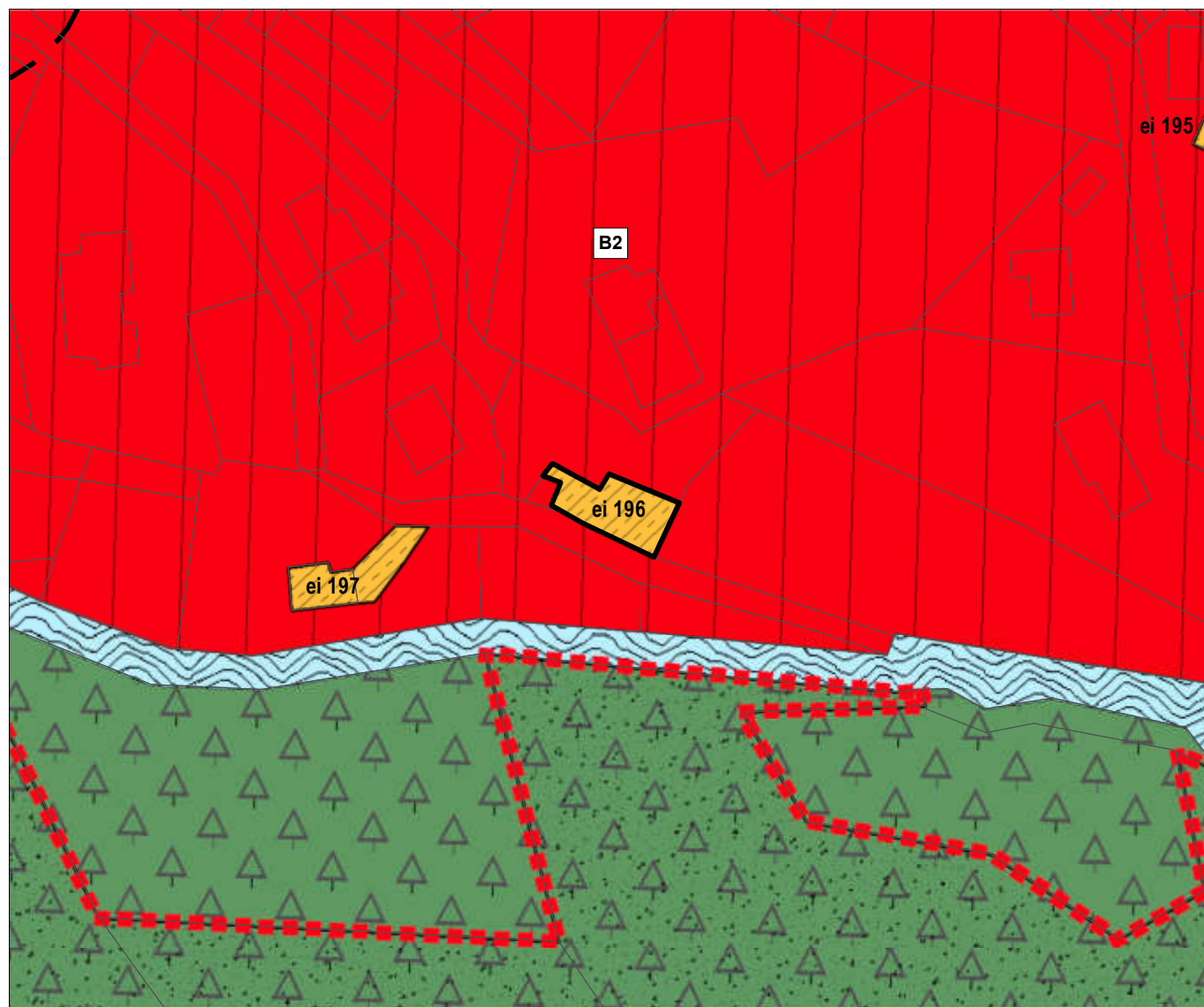
8.2 Interventi specifici ammessi:

8.3 Prescrizioni particolari: si raccomanda di affrontare il tema architettonico e formale anche in chiave contemporanea mantenendo come filo conduttore gli schemi tipologici, i materiali e le cromie della tradizione locale

8.4 Categoria di intervento prevista per gli spazi di pertinenza: Rp3

8.5 Interventi specifici ammessi:

8.6 Prescrizioni particolari: si raccomanda di affrontare il tema architettonico e formale anche in chiave contemporanea mantenendo come filo conduttore gli schemi tipologici, i materiali e le cromie della tradizione locale



**ei 85**

Insedimenti storici isolati e numero edificio (A102\_P)



**ei120**

Insedimenti storici isolati: elemento puntuale (Z318\_N, Z320\_N)



R1 Restauro (A203\_P)



R2 Risanamento conservativo (A204\_P)



R3 Ristrutturazione edilizia (A205\_P)



R4 Demolizione (A208\_P)



Fronte di pregio e vincoli puntuali (A407\_L)



Fronte da riqualificare unitariamente (A408\_L)



Fronti che costituiscono allineamenti con valore d'insieme (C201\_L)

LEGENDA DESTINAZIONI D'USO: consultare le tavole del SISTEMA INSEDIATIVO PRODUTTIVO - INFRASTRUTTURALE B - C  
SISTEMA AMBIENTALE A INVARIANTI VINCOLI

## SEZIONE 1: ANALISI DEL FABBRICATO

### 1. Caratteristiche identificative dell'edificio:

1.1 indirizzo e numero civico: Gazzi

1.2 frazione/località: Gazzi

1.3 comune catastale: Oltresarca

1.4 foglio mappa: 10

1.5.1 particella: .610

1.5.2 particelle aggregate:

1.6 data del rilievo: 18/8/2015

Estratto ortofoto



Estratto catastale





<p>2. Caratteristiche generali del fabbricato:</p> <p>2.1 numero piani fuori terra: 2</p> <p>2.2 numero piani semi/interrati: 1</p> <p>2.3 presenza di cornici: n. 1            materiale: pietra</p> <p>2.4 presenza scale esterne: n. 0            materiale: ---</p> <p>2.5 presenza elementi aggettanti: n. 0            materiale: ---</p> <p>2.6.0 materiale serramenti: legno</p> <p>2.6 tipologia elementi oscuranti: scuri            materiale: legno</p> <p>2.7 materiale di finitura delle facciate: intonaco</p> <p>2.8 elementi decorativi in facciata: ---</p> <p>2.9 materiale di finitura della copertura/tetto: cotto</p> <p>2.10 finitura sottogronda: legno</p> <p>2.11 presenza elementi decorativi sottogronda e tetto: no</p> <p>2.12 stato di conservazione facciate: buono</p> <p>2.13 stato di conservazione copertura/tetto: buono</p>	<p><i>Materiali</i>  <i>P - pietra</i>  <i>I - intonaco</i>  <i>C - calcestruzzo</i>  <i>L - legno</i>  <i>F - ferro/acciaio</i></p> <p><i>Elementi decorativi</i>  <i>F - foro rilevante</i>  <i>CP - capitello</i>  <i>T - targhe commemorative</i>  <i>D - dipinti/affreschi</i>  <i>L - lesena</i>  <i>M - cornici marcapiano</i></p>
<p>3. Utilizzo dell'edificio:</p> <p>3.1 piano terra: residenza</p> <p>3.2 primo piano: residenza</p> <p>3.3 secondo piano: ---</p> <p>3.4 terzo piano: ---</p> <p>3.5 sottotetto: ---</p>	<p><i>Utilizzi</i>  <i>R - residenza</i>  <i>U - uffici</i>  <i>N - negozi</i>  <i>C - edificio religioso</i></p>
<p>4. Caratteristiche degli spazi di pertinenza:</p> <p>4.1 tipologia dello spazio di pertinenza: cortile</p> <p>4.2 utilizzo dello spazio di pertinenza: giardino</p>	<p><i>Pertinenze/utilizzi</i>  <i>C - cortile</i>  <i>P - parcheggio</i>  <i>G - giardino</i>  <i>O - orto</i>  <i>T - tettoia</i>  <i>B - barchessa</i>  <i>D - deposito</i>  <i>AP - altre pertinenze</i></p>
<p>5. Vincoli:</p> <p>5.1 codice identificativo della Soprintendenza ai beni culturali:</p> <p>5.2 tipo di vincolo dato dalla Soprintendenza: ---</p> <p>5.3 altri vincoli:</p>	
NOTE: ---	

6. Fotografie edifici:

Estratto catastale con indicazione punti di scatto



Foto 1



Foto 2



Foto 3



7. Fotografie di particolari di rilievo:

Foto 4



Foto 5



**SEZIONE 8: PREVISIONI NORMATIVE**

8. Indicazioni normative:

8.1 Categoria di intervento prevista per il fabbricato: R3

8.2 Interventi specifici ammessi:

8.3 Prescrizioni particolari: si raccomanda di affrontare il tema architettonico e formale anche in chiave contemporanea mantenendo come filo conduttore gli schemi tipologici, i materiali e le cromie della tradizione locale

8.4 Categoria di intervento prevista per gli spazi di pertinenza: Rp2

8.5 Interventi specifici ammessi:

8.6 Prescrizioni particolari: si raccomanda di affrontare il tema architettonico e formale anche in chiave contemporanea mantenendo come filo conduttore gli schemi tipologici, i materiali e le cromie della tradizione locale



9. Estratto cartografico. CATEGORIE DI INTERVENTO E SISTEMA INSEDIATIVO scala 1:1000



**ei 85**

Insedimenti storici isolati e numero edificio (A102\_P)



**ei120**

Insedimenti storici isolati: elemento puntuale (Z318\_N, Z320\_N)



R1 Restauro (A203\_P)



R2 Risanamento conservativo (A204\_P)



R3 Ristrutturazione edilizia (A205\_P)



R4 Demolizione (A208\_P)

↑↑↑↑↑↑ Fronte di pregio e vincoli puntuali (A407\_L)

↑↑↑↑↑↑ Fronte da riqualificare unitariamente (A408\_L)

▲▲▲▲▲▲ Fronti che costituiscono allineamenti con valore d'insieme (C201\_L)

LEGENDA DESTINAZIONI D'USO: consultare le tavole del SISTEMA INSEDIATIVO PRODUTTIVO - INFRASTRUTTURALE B - C  
 SISTEMA AMBIENTALE A INVARIANTI VINCOLI



## SEZIONE 1: ANALISI DEL FABBRICATO

### 1. Caratteristiche identificative dell'edificio:

1.1 indirizzo e numero civico: dosso Saiano

1.2 frazione/località: Gazzi

1.3 comune catastale: Oltresarca

1.4 foglio mappa: 10

1.5.1 particella: .611

1.5.2 particelle aggregate:

1.6 data del rilievo: 18/8/2015

Estratto ortofoto



Estratto catastale



<p>2. Caratteristiche generali del fabbricato:</p> <p>2.1 numero piani fuori terra: 4</p> <p>2.2 numero piani semi/interrati: 0</p> <p>2.3 presenza di cornici: n. 1            materiale: pietra</p> <p>2.4 presenza scale esterne: n. 1            materiale: ferro/acciaio</p> <p>2.5 presenza elementi aggettanti: n. 3            materiale: legno</p> <p>2.6.0 materiale serramenti: legno</p> <p>2.6 tipologia elementi oscuranti: scuri            materiale: legno</p> <p>2.7 materiale di finitura delle facciate: pietra</p> <p>2.8 elementi decorativi in facciata: ---</p> <p>2.9 materiale di finitura della copertura/tetto: cotto</p> <p>2.10 finitura sottogronda: legno</p> <p>2.11 presenza elementi decorativi sottogronda e tetto: no</p> <p>2.12 stato di conservazione facciate: buono</p> <p>2.13 stato di conservazione copertura/tetto: buono</p>	<p><i>Materiali</i>  <i>P - pietra</i>  <i>I - intonaco</i>  <i>C - calcestruzzo</i>  <i>L - legno</i>  <i>F - ferro/acciaio</i></p> <p><i>Elementi decorativi</i>  <i>F - foro rilevante</i>  <i>CP - capitello</i>  <i>T - targhe commemorative</i>  <i>D - dipinti/affreschi</i>  <i>L - lesena</i>  <i>M - cornici marcapiano</i></p>
<p>3. Utilizzo dell'edificio:</p> <p>3.1 piano terra: residenza</p> <p>3.2 primo piano: residenza</p> <p>3.3 secondo piano: residenza</p> <p>3.4 terzo piano: ---</p> <p>3.5 sottotetto: residenza</p>	<p><i>Utilizzi</i>  <i>R - residenza</i>  <i>U - uffici</i>  <i>N - negozi</i>  <i>C - edificio religioso</i></p>
<p>4. Caratteristiche degli spazi di pertinenza:</p> <p>4.1 tipologia dello spazio di pertinenza: giardino</p> <p>4.2 utilizzo dello spazio di pertinenza: giardino</p>	<p><i>Pertinenze/utilizzi</i>  <i>C - cortile</i>  <i>P - parcheggio</i>  <i>G - giardino</i>  <i>O - orto</i>  <i>T - tettoia</i>  <i>B - barchessa</i>  <i>D - deposito</i>  <i>AP - altre pertinenze</i></p>
<p>5. Vincoli:</p> <p>5.1 codice identificativo della Soprintendenza ai beni culturali:</p> <p>5.2 tipo di vincolo dato dalla Soprintendenza: ---</p> <p>5.3 altri vincoli:</p>	
NOTE: 1- 2.1 parte edificio su 3 livelli	

6. Fotografie edifici:

Estratto catastale con indicazione punti di scatto



Foto 1



Foto 2



Foto 3



## 7. Fotografie di particolari di rilievo:

Foto 4



Foto 5

**SEZIONE 8: PREVISIONI NORMATIVE**

## 8. Indicazioni normative:

8.1 Categoria di intervento prevista per il fabbricato: R2

8.2 Interventi specifici ammessi:

- Fronti da riqualificare unitariamente individuati con apposita grafia sulle tavole

8.3 Prescrizioni particolari: si raccomanda l'utilizzo di materiali presenti nella tipologia locale evitando soluzioni che ne replichino l'aspetto

8.4 Categoria di intervento prevista per gli spazi di pertinenza: Rp2

8.5 Interventi specifici ammessi:

8.6 Prescrizioni particolari: si raccomanda di affrontare il tema architettonico e formale anche in chiave contemporanea mantenendo come filo conduttore gli schemi tipologici, i materiali e le cromie della tradizione locale



9. Estratto cartografico. CATEGORIE DI INTERVENTO E SISTEMA INSEDIATIVO

scala 1:1000



**ei 85**

Insedimenti storici isolati e numero edificio (A102\_P)



**ei120**

Insedimenti storici isolati: elemento puntuale (Z318\_N, Z320\_N)



R1 Restauro (A203\_P)



R2 Risanamento conservativo (A204\_P)



R3 Ristrutturazione edilizia (A205\_P)



R4 Demolizione (A208\_P)



Fronte di pregio e vincoli puntuali (A407\_L)



Fronte da riqualificare unitariamente (A408\_L)



Fronti che costituiscono allineamenti con valore d'insieme (C201\_L)

LEGENDA DESTINAZIONI D'USO: consultare le tavole del SISTEMA INSEDIATIVO PRODUTTIVO - INFRASTRUTTURALE B - C  
SISTEMA AMBIENTALE A INVARIANTI VINCOLI

## SEZIONE 1: ANALISI DEL FABBRICATO

### 1. Caratteristiche identificative dell'edificio:

1.1 indirizzo e numero civico: dosso Saiano

1.2 frazione/località: Gazzi

1.3 comune catastale: Oltresarca

1.4 foglio mappa: 10

1.5.1 particella: .608

1.5.2 particelle aggregate:

1.6 data del rilievo: 18/8/2015

Estratto ortofoto



Estratto catastale



<p>2. Caratteristiche generali del fabbricato:</p> <p>2.1 numero piani fuori terra: 3</p> <p>2.2 numero piani semi/interrati: 0</p> <p>2.3 presenza di cornici: n. 1            materiale: pietra</p> <p>2.4 presenza scale esterne: n. 1            materiale: pietra</p> <p>2.5 presenza elementi aggettanti: n. 1            materiale: legno</p> <p>2.6.0 materiale serramenti: legno</p> <p>2.6 tipologia elementi oscuranti: scuri            materiale: legno</p> <p>2.7 materiale di finitura delle facciate: pietra</p> <p>2.8 elementi decorativi in facciata: foro rilevante</p> <p>2.9 materiale di finitura della copertura/tetto: cotto</p> <p>2.10 finitura sottogronda: legno</p> <p>2.11 presenza elementi decorativi sottogronda e tetto: no</p> <p>2.12 stato di conservazione facciate: ottimo</p> <p>2.13 stato di conservazione copertura/tetto: discreto</p>	<p><i>Materiali</i>  <i>P - pietra</i>  <i>I - intonaco</i>  <i>C - calcestruzzo</i>  <i>L - legno</i>  <i>F - ferro/acciaio</i></p> <p><i>Elementi decorativi</i>  <i>F - foro rilevante</i>  <i>CP - capitello</i>  <i>T - targhe commemorative</i>  <i>D - dipinti/affreschi</i>  <i>L - lesena</i>  <i>M - cornici marcapiano</i></p>
<p>3. Utilizzo dell'edificio:</p> <p>3.1 piano terra: residenza</p> <p>3.2 primo piano: residenza</p> <p>3.3 secondo piano: ---</p> <p>3.4 terzo piano: ---</p> <p>3.5 sottotetto: residenza</p>	<p><i>Utilizzi</i>  <i>R - residenza</i>  <i>U - uffici</i>  <i>N - negozi</i>  <i>C - edificio religioso</i></p>
<p>4. Caratteristiche degli spazi di pertinenza:</p> <p>4.1 tipologia dello spazio di pertinenza: tettoia</p> <p>4.2 utilizzo dello spazio di pertinenza: giardino</p>	<p><i>Pertinenze/utilizzi</i>  <i>C - cortile</i>  <i>P - parcheggio</i>  <i>G - giardino</i>  <i>O - orto</i>  <i>T - tettoia</i>  <i>B - barchessa</i>  <i>D - deposito</i>  <i>AP - altre pertinenze</i></p>
<p>5. Vincoli:</p> <p>5.1 codice identificativo della Soprintendenza ai beni culturali:</p> <p>5.2 tipo di vincolo dato dalla Soprintendenza: ---</p> <p>5.3 altri vincoli:</p>	
NOTE: 1- ex Ca da Mont	

6. Fotografie edifici:

Estratto catastale con indicazione punti di scatto



Foto 1



Foto 2



Foto 3





## 7. Fotografie di particolari di rilievo:

Foto 4



Foto 5

**SEZIONE 8: PREVISIONI NORMATIVE**

## 8. Indicazioni normative:

8.1 Categoria di intervento prevista per il fabbricato: R2

8.2 Interventi specifici ammessi:

8.3 Prescrizioni particolari: si raccomanda l'eventuale eliminazione, o modifica, delle superfetazioni prive di valore architettonico

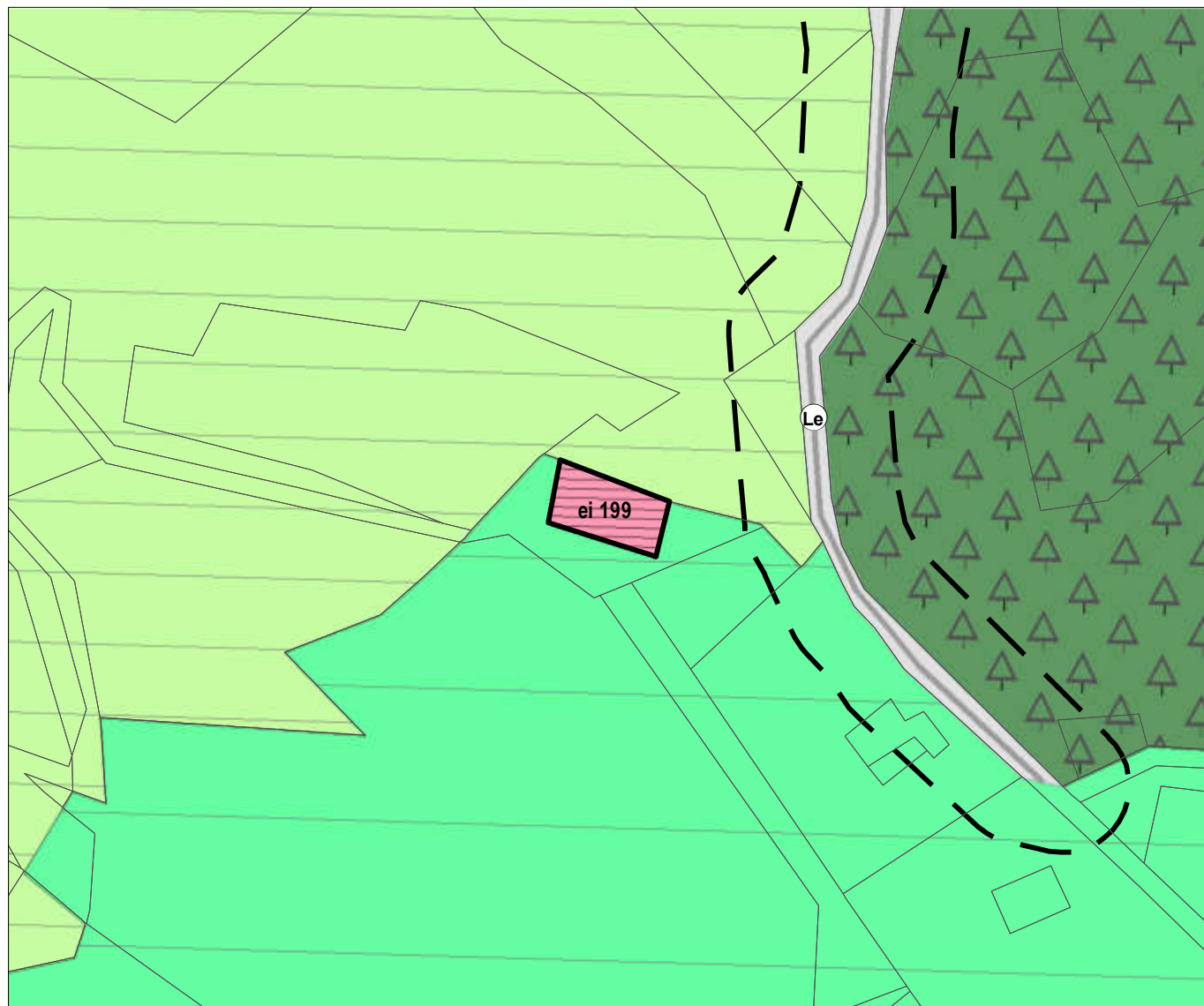
8.4 Categoria di intervento prevista per gli spazi di pertinenza: Rp2

8.5 Interventi specifici ammessi:

8.6 Prescrizioni particolari: si raccomanda di affrontare il tema architettonico e formale anche in chiave contemporanea mantenendo come filo conduttore gli schemi tipologici, i materiali e le cromie della tradizione locale

9. Estratto cartografico. CATEGORIE DI INTERVENTO E SISTEMA INSEDIATIVO

scala 1:1000



**ei 85**

Insedimenti storici isolati e numero edificio (A102\_P)



**ei120**

Insedimenti storici isolati: elemento puntuale (Z318\_N, Z320\_N)



R1 Restauro (A203\_P)



R2 Risanamento conservativo (A204\_P)



R3 Ristrutturazione edilizia (A205\_P)



R4 Demolizione (A208\_P)



Fronte di pregio e vincoli puntuali (A407\_L)



Fronte da riqualificare unitariamente (A408\_L)



Fronti che costituiscono allineamenti con valore d'insieme (C201\_L)

LEGENDA DESTINAZIONI D'USO: consultare le tavole del SISTEMA INSEDIATIVO PRODUTTIVO - INFRASTRUTTURALE B - C  
SISTEMA AMBIENTALE A INVARIANTI VINCOLI

## SEZIONE 1: ANALISI DEL FABBRICATO

### 1. Caratteristiche identificative dell'edificio:

1.1 indirizzo e numero civico: Noreda

1.2 frazione/località: Caneve

1.3 comune catastale: Oltresarca

1.4 foglio mappa: 9

1.5.1 particella: .585/2

1.5.2 particelle aggregate:

1.6 data del rilievo: 18/8/2015

Estratto ortofoto



Estratto catastale



<p>2. Caratteristiche generali del fabbricato:</p> <p>2.1 numero piani fuori terra: 1</p> <p>2.2 numero piani semi/interrati: 0</p> <p>2.3 presenza di cornici: n. 1            materiale: pietra</p> <p>2.4 presenza scale esterne: n. 0            materiale: ---</p> <p>2.5 presenza elementi aggettanti: n. 1            materiale: legno</p> <p>2.6.0 materiale serramenti: legno</p> <p>2.6 tipologia elementi oscuranti: no            materiale: ---</p> <p>2.7 materiale di finitura delle facciate: pietra</p> <p>2.8 elementi decorativi in facciata: foro rilevante</p> <p>2.9 materiale di finitura della copertura/tetto: cotto</p> <p>2.10 finitura sottogronda: legno</p> <p>2.11 presenza elementi decorativi sottogronda e tetto: no</p> <p>2.12 stato di conservazione facciate: buono</p> <p>2.13 stato di conservazione copertura/tetto: buono</p>	<p><i>Materiali</i>  <i>P - pietra</i>  <i>I - intonaco</i>  <i>C - calcestruzzo</i>  <i>L - legno</i>  <i>F - ferro/acciaio</i></p> <p><i>Elementi decorativi</i>  <i>F - foro rilevante</i>  <i>CP - capitello</i>  <i>T - targhe commemorative</i>  <i>D - dipinti/affreschi</i>  <i>L - lesena</i>  <i>M - cornici marcapiano</i></p>
<p>3. Utilizzo dell'edificio:</p> <p>3.1 piano terra: altro</p> <p>3.2 primo piano: ---</p> <p>3.3 secondo piano: ---</p> <p>3.4 terzo piano: ---</p> <p>3.5 sottotetto: ---</p>	<p><i>Utilizzi</i>  <i>R - residenza</i>  <i>U - uffici</i>  <i>N - negozi</i>  <i>C - edificio religioso</i></p>
<p>4. Caratteristiche degli spazi di pertinenza:</p> <p>4.1 tipologia dello spazio di pertinenza: ---</p> <p>4.2 utilizzo dello spazio di pertinenza: ---</p>	<p><i>Pertinenze/utilizzi</i>  <i>C - cortile</i>  <i>P - parcheggio</i>  <i>G - giardino</i>  <i>O - orto</i>  <i>T - tettoia</i>  <i>B - barchessa</i>  <i>D - deposito</i>  <i>AP - altre pertinenze</i></p>
<p>5. Vincoli:</p> <p>5.1 codice identificativo della Soprintendenza ai beni culturali:</p> <p>5.2 tipo di vincolo dato dalla Soprintendenza: ---</p> <p>5.3 altri vincoli:</p>	
NOTE: 1- 3.1 portale	



6. Fotografie edifici:

Estratto catastale con indicazione punti di scatto

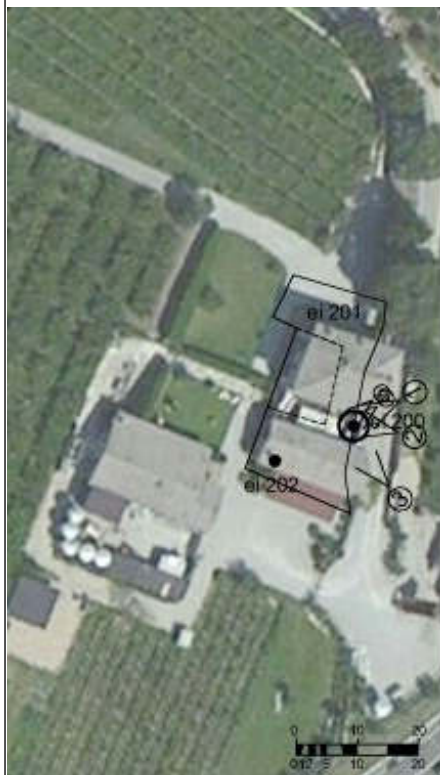


Foto 1



Foto 2



Foto 3



7. Fotografie di particolari di rilievo:

Foto 4



Foto 5



**SEZIONE 8: PREVISIONI NORMATIVE**

8. Indicazioni normative:

8.1 Categoria di intervento prevista per il fabbricato: R2

8.2 Interventi specifici ammessi:

8.3 Prescrizioni particolari: si raccomanda l'utilizzo di materiali presenti nella tipologia locale evitando soluzioni che ne replichino l'aspetto

8.4 Categoria di intervento prevista per gli spazi di pertinenza: Rp3

8.5 Interventi specifici ammessi:

8.6 Prescrizioni particolari: si raccomanda di affrontare il tema architettonico e formale anche in chiave contemporanea mantenendo come filo conduttore gli schemi tipologici, i materiali e le cromie della tradizione locale

## SEZIONE 1: ANALISI DEL FABBRICATO

### 1. Caratteristiche identificative dell'edificio:

1.1 indirizzo e numero civico: Noreda

1.2 frazione/località: Bolognano

1.3 comune catastale: Oltresarca

1.4 foglio mappa: 9

1.5.1 particella: .585/1

1.5.2 particelle aggregate:

1.6 data del rilievo: 18/8/2015

Estratto ortofoto



Estratto catastale



<p>2. Caratteristiche generali del fabbricato:</p> <p>2.1 numero piani fuori terra: 3</p> <p>2.2 numero piani semi/interrati: 0</p> <p>2.3 presenza di cornici: n. 1            materiale: pietra</p> <p>2.4 presenza scale esterne: n. 1            materiale: pietra</p> <p>2.5 presenza elementi aggettanti: n. 3            materiale: legno</p> <p>2.6.0 materiale serramenti: legno</p> <p>2.6 tipologia elementi oscuranti: scuri            materiale: legno</p> <p>2.7 materiale di finitura delle facciate: intonaco</p> <p>2.8 elementi decorativi in facciata: foro rilevante</p> <p>2.9 materiale di finitura della copertura/tetto: cotto</p> <p>2.10 finitura sottogronda: legno</p> <p>2.11 presenza elementi decorativi sottogronda e tetto: no</p> <p>2.12 stato di conservazione facciate: buono</p> <p>2.13 stato di conservazione copertura/tetto: buono</p>	<p><i>Materiali</i>  <i>P - pietra</i>  <i>I - intonaco</i>  <i>C - calcestruzzo</i>  <i>L - legno</i>  <i>F - ferro/acciaio</i></p> <p><i>Elementi decorativi</i>  <i>F - foro rilevante</i>  <i>CP - capitello</i>  <i>T - targhe commemorative</i>  <i>D - dipinti/affreschi</i>  <i>L - lesena</i>  <i>M - cornici marcapiano</i></p>
<p>3. Utilizzo dell'edificio:</p> <p>3.1 piano terra: magazzino</p> <p>3.2 primo piano: residenza</p> <p>3.3 secondo piano: residenza</p> <p>3.4 terzo piano: ---</p> <p>3.5 sottotetto: ---</p>	<p><i>Utilizzi</i>  <i>R - residenza</i>  <i>U - uffici</i>  <i>N - negozi</i>  <i>C - edificio religioso</i></p>
<p>4. Caratteristiche degli spazi di pertinenza:</p> <p>4.1 tipologia dello spazio di pertinenza: cortile</p> <p>4.2 utilizzo dello spazio di pertinenza: barchessa</p>	<p><i>Pertinenze/utilizzi</i>  <i>C - cortile</i>  <i>P - parcheggio</i>  <i>G - giardino</i>  <i>O - orto</i>  <i>T - tettoia</i>  <i>B - barchessa</i>  <i>D - deposito</i>  <i>AP - altre pertinenze</i></p>
<p>5. Vincoli:</p> <p>5.1 codice identificativo della Soprintendenza ai beni culturali:</p> <p>5.2 tipo di vincolo dato dalla Soprintendenza: ---</p> <p>5.3 altri vincoli:</p>	
NOTE: ---	



6. Fotografie edifici:

Estratto catastale con indicazione punti di scatto

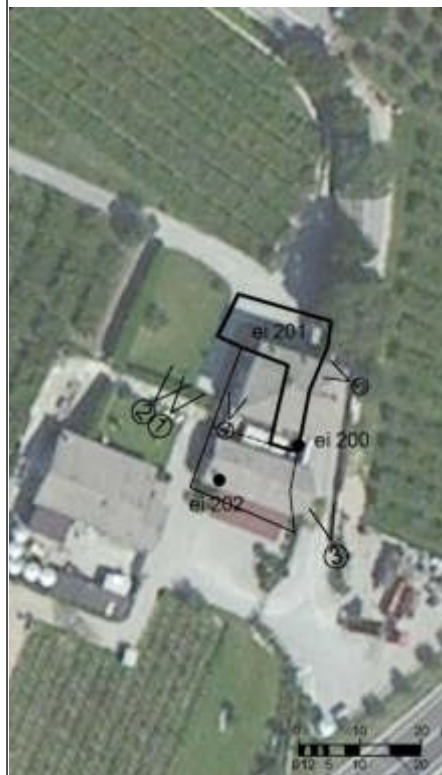


Foto 1



Foto 2



Foto 3



## 7. Fotografie di particolari di rilievo:

Foto 4



Foto 5

**SEZIONE 8: PREVISIONI NORMATIVE**

## 8. Indicazioni normative:

8.1 Categoria di intervento prevista per il fabbricato: R2

8.2 Interventi specifici ammessi:

8.3 Prescrizioni particolari: si raccomanda l'utilizzo di materiali presenti nella tipologia locale evitando soluzioni che ne replichino l'aspetto

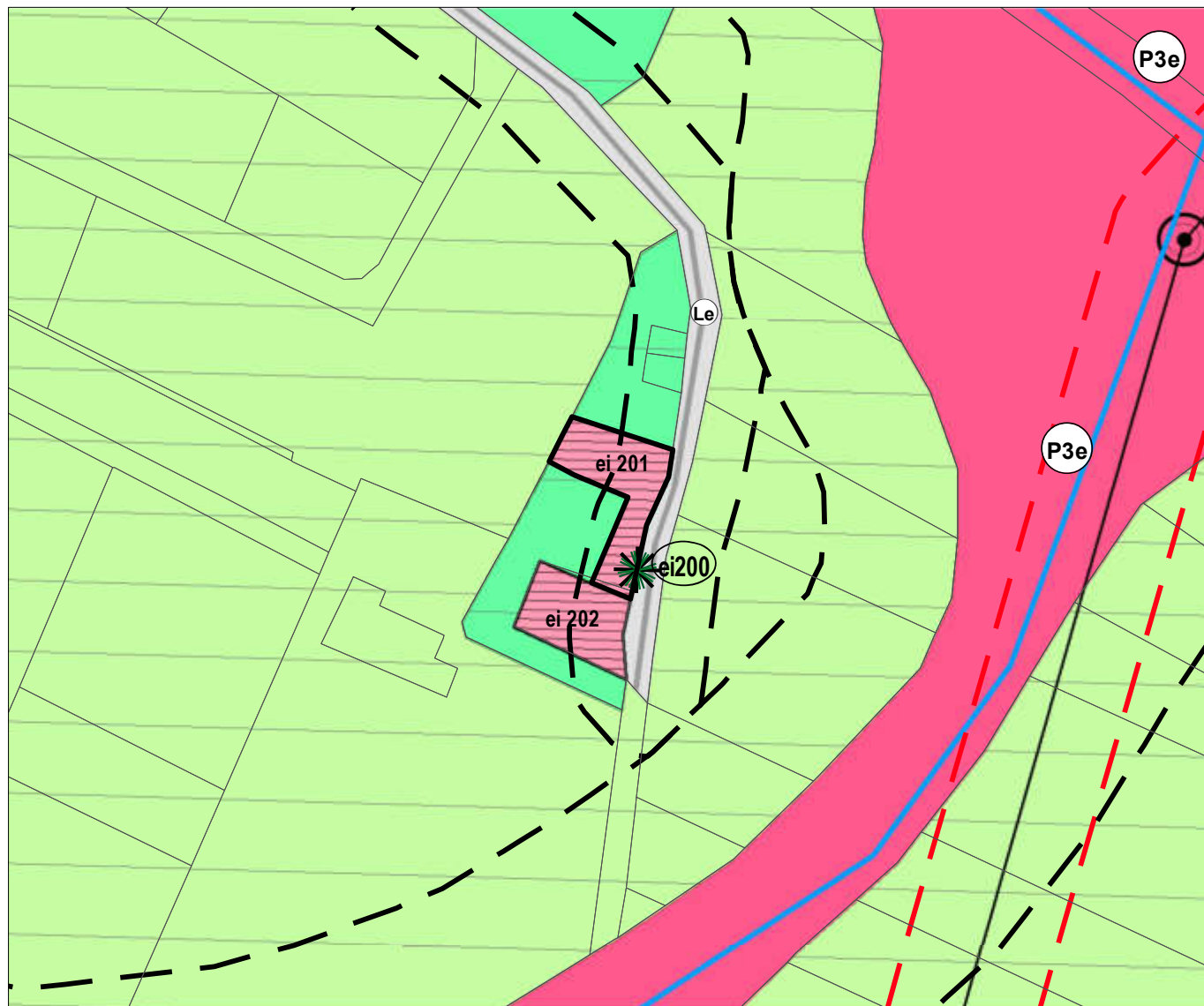
8.4 Categoria di intervento prevista per gli spazi di pertinenza: Rp2

8.5 Interventi specifici ammessi:

8.6 Prescrizioni particolari: si raccomanda di affrontare il tema architettonico e formale anche in chiave contemporanea mantenendo come filo conduttore gli schemi tipologici, i materiali e le cromie della tradizione locale

9. Estratto cartografico. CATEGORIE DI INTERVENTO E SISTEMA INSEDIATIVO

scala 1:1000



**ei 85**

Insedimenti storici isolati e numero edificio (A102\_P)



**ei120**

Insedimenti storici isolati: elemento puntuale (Z318\_N, Z320\_N)



R1 Restauro (A203\_P)



R2 Risanamento conservativo (A204\_P)



R3 Ristrutturazione edilizia (A205\_P)



R4 Demolizione (A208\_P)



Fronte di pregio e vincoli puntuali (A407\_L)



Fronte da riqualificare unitariamente (A408\_L)



Fronti che costituiscono allineamenti con valore d'insieme (C201\_L)

LEGENDA DESTINAZIONI D'USO: consultare le tavole del SISTEMA INSEDIATIVO PRODUTTIVO - INFRASTRUTTURALE B - C  
SISTEMA AMBIENTALE A INVARIANTI VINCOLI

## SEZIONE 1: ANALISI DEL FABBRICATO

### 1. Caratteristiche identificative dell'edificio:

1.1 indirizzo e numero civico: Noreda

1.2 frazione/località: Caneve

1.3 comune catastale: Oltresarca

1.4 foglio mappa: 9

1.5.1 particella: .585/2

1.5.2 particelle aggregate:

1.6 data del rilievo: 18/8/2015

Estratto ortofoto



Estratto catastale





<p>2. Caratteristiche generali del fabbricato:</p> <p>2.1 numero piani fuori terra: 1</p> <p>2.2 numero piani semi/interrati: 0</p> <p>2.3 presenza di cornici: n. 1            materiale: pietra</p> <p>2.4 presenza scale esterne: n. 0            materiale: ---</p> <p>2.5 presenza elementi aggettanti: n. 0            materiale: ---</p> <p>2.6.0 materiale serramenti: ---</p> <p>2.6 tipologia elementi oscuranti: no            materiale: ---</p> <p>2.7 materiale di finitura delle facciate: pietra</p> <p>2.8 elementi decorativi in facciata: capitello</p> <p>2.9 materiale di finitura della copertura/tetto: cotto</p> <p>2.10 finitura sottogronda: legno</p> <p>2.11 presenza elementi decorativi sottogronda e tetto: sguscia</p> <p>2.12 stato di conservazione facciate: ottimo</p> <p>2.13 stato di conservazione copertura/tetto: ottimo</p>	<p><i>Materiali</i>  <i>P - pietra</i>  <i>I - intonaco</i>  <i>C - calcestruzzo</i>  <i>L - legno</i>  <i>F - ferro/acciaio</i></p> <p><i>Elementi decorativi</i>  <i>F - foro rilevante</i>  <i>CP - capitello</i>  <i>T - targhe commemorative</i>  <i>D - dipinti/affreschi</i>  <i>L - lesena</i>  <i>M - cornici marcapiano</i></p>
<p>3. Utilizzo dell'edificio:</p> <p>3.1 piano terra: ---</p> <p>3.2 primo piano: ---</p> <p>3.3 secondo piano: ---</p> <p>3.4 terzo piano: ---</p> <p>3.5 sottotetto: ---</p>	<p><i>Utilizzi</i>  <i>R - residenza</i>  <i>U - uffici</i>  <i>N - negozi</i>  <i>C - edificio religioso</i></p>
<p>4. Caratteristiche degli spazi di pertinenza:</p> <p>4.1 tipologia dello spazio di pertinenza: ---</p> <p>4.2 utilizzo dello spazio di pertinenza: ---</p>	<p><i>Pertinenze/utilizzi</i>  <i>C - cortile</i>  <i>P - parcheggio</i>  <i>G - giardino</i>  <i>O - orto</i>  <i>T - tettoia</i>  <i>B - barchessa</i>  <i>D - deposito</i>  <i>AP - altre pertinenze</i></p>
<p>5. Vincoli:</p> <p>5.1 codice identificativo della Soprintendenza ai beni culturali:</p> <p>5.2 tipo di vincolo dato dalla Soprintendenza: ---</p> <p>5.3 altri vincoli:</p>	
NOTE: 1- 3.1 capitello con pozzo inserito in edificio (vedi scheda ei 201)	

6. Fotografie edifici:

Estratto catastale con indicazione punti di scatto

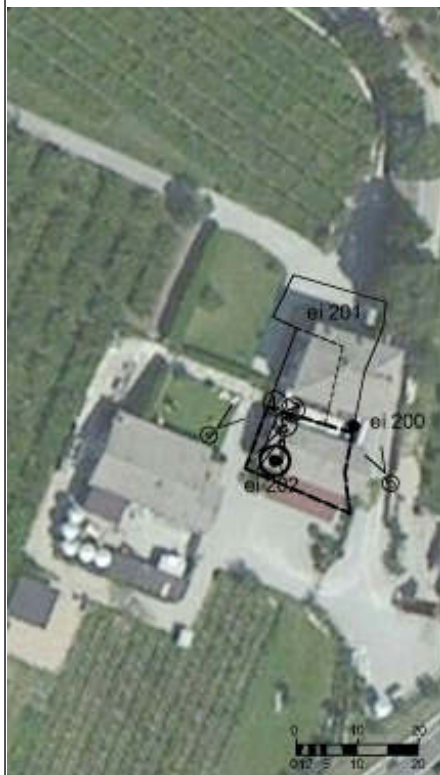


Foto 1



Foto 2



Foto 3



7. Fotografie di particolari di rilievo:

Foto 4



Foto 5



**SEZIONE 8: PREVISIONI NORMATIVE**

8. Indicazioni normative:

8.1 Categoria di intervento prevista per il fabbricato: R2

8.2 Interventi specifici ammessi:

8.3 Prescrizioni particolari: si raccomanda l'utilizzo di materiali presenti nella tipologia locale evitando soluzioni che ne replichino l'aspetto

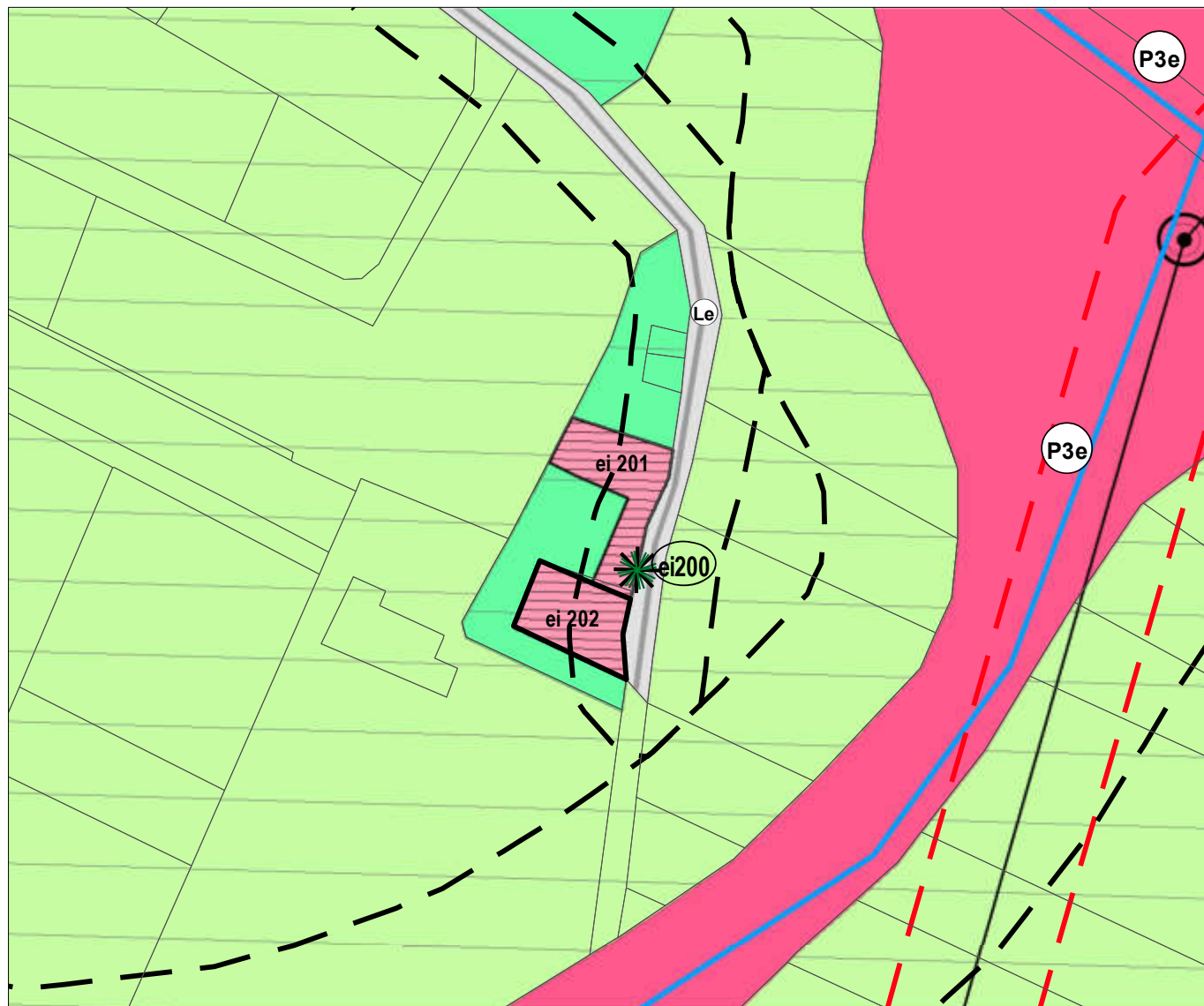
8.4 Categoria di intervento prevista per gli spazi di pertinenza: Rp2

8.5 Interventi specifici ammessi:

8.6 Prescrizioni particolari: si raccomanda di affrontare il tema architettonico e formale anche in chiave contemporanea mantenendo come filo conduttore gli schemi tipologici, i materiali e le cromie della tradizione locale

9. Estratto cartografico. CATEGORIE DI INTERVENTO E SISTEMA INSEDIATIVO

scala 1:1000



**ei 85**

Insedimenti storici isolati e numero edificio (A102\_P)



**ei120**

Insedimenti storici isolati: elemento puntuale (Z318\_N, Z320\_N)



R1 Restauro (A203\_P)



R2 Risanamento conservativo (A204\_P)



R3 Ristrutturazione edilizia (A205\_P)



R4 Demolizione (A208\_P)



Fronte di pregio e vincoli puntuali (A407\_L)



Fronte da riqualificare unitariamente (A408\_L)



Fronti che costituiscono allineamenti con valore d'insieme (C201\_L)

LEGENDA DESTINAZIONI D'USO: consultare le tavole del SISTEMA INSEDIATIVO PRODUTTIVO - INFRASTRUTTURALE B - C  
 SISTEMA AMBIENTALE A INVARIANTI VINCOLI





<p>2. Caratteristiche generali del fabbricato:</p> <p>2.1 numero piani fuori terra: 1</p> <p>2.2 numero piani semi/interrati: 0</p> <p>2.3 presenza di cornici: n. 1            materiale: pietra</p> <p>2.4 presenza scale esterne: n. 0            materiale: ---</p> <p>2.5 presenza elementi aggettanti: n. 0            materiale: ---</p> <p>2.6.0 materiale serramenti: ---</p> <p>2.6 tipologia elementi oscuranti: no            materiale: ---</p> <p>2.7 materiale di finitura delle facciate: pietra</p> <p>2.8 elementi decorativi in facciata: capitello</p> <p>2.9 materiale di finitura della copertura/tetto: ---</p> <p>2.10 finitura sottogronda: calcestruzzo</p> <p>2.11 presenza elementi decorativi sottogronda e tetto: np</p> <p>2.12 stato di conservazione facciate: sufficiente</p> <p>2.13 stato di conservazione copertura/tetto: degradato</p>	<p><i>Materiali</i>  <i>P - pietra</i>  <i>I - intonaco</i>  <i>C - calcestruzzo</i>  <i>L - legno</i>  <i>F - ferro/acciaio</i></p> <p><i>Elementi decorativi</i>  <i>F - foro rilevante</i>  <i>CP - capitello</i>  <i>T - targhe commemorative</i>  <i>D - dipinti/affreschi</i>  <i>L - lesena</i>  <i>M - cornici marcapiano</i></p>
<p>3. Utilizzo dell'edificio:</p> <p>3.1 piano terra: edificio religioso</p> <p>3.2 primo piano: ---</p> <p>3.3 secondo piano: ---</p> <p>3.4 terzo piano: ---</p> <p>3.5 sottotetto: ---</p>	<p><i>Utilizzi</i>  <i>R - residenza</i>  <i>U - uffici</i>  <i>N - negozi</i>  <i>C - edificio religioso</i></p>
<p>4. Caratteristiche degli spazi di pertinenza:</p> <p>4.1 tipologia dello spazio di pertinenza: ---</p> <p>4.2 utilizzo dello spazio di pertinenza: ---</p>	<p><i>Pertinenze/utilizzi</i>  <i>C - cortile</i>  <i>P - parcheggio</i>  <i>G - giardino</i>  <i>O - orto</i>  <i>T - tettoia</i>  <i>B - barchessa</i>  <i>D - deposito</i>  <i>AP - altre pertinenze</i></p>
<p>5. Vincoli:</p> <p>5.1 codice identificativo della Soprintendenza ai beni culturali:</p> <p>5.2 tipo di vincolo dato dalla Soprintendenza: ---</p> <p>5.3 altri vincoli:</p>	
NOTE: ---	

6. Fotografie edifici:

Estratto catastale con indicazione punti di scatto



Foto 1



Foto 2



Foto 3



7. Fotografie di particolari di rilievo:

Foto 4



Foto 5



**SEZIONE 8: PREVISIONI NORMATIVE**

8. Indicazioni normative:

8.1 Categoria di intervento prevista per il fabbricato: R2

8.2 Interventi specifici ammessi:

8.3 Prescrizioni particolari: si raccomanda l'utilizzo di materiali presenti nella tipologia locale evitando soluzioni che ne replichino l'aspetto

8.4 Categoria di intervento prevista per gli spazi di pertinenza: Rp2

8.5 Interventi specifici ammessi:

8.6 Prescrizioni particolari:



## SEZIONE 1: ANALISI DEL FABBRICATO

### 1. Caratteristiche identificative dell'edificio:

1.1 indirizzo e numero civico: via Maze

1.2 frazione/località: Pratosaiano

1.3 comune catastale: Oltresarca

1.4 foglio mappa: 9

1.5.1 particella: .587/1

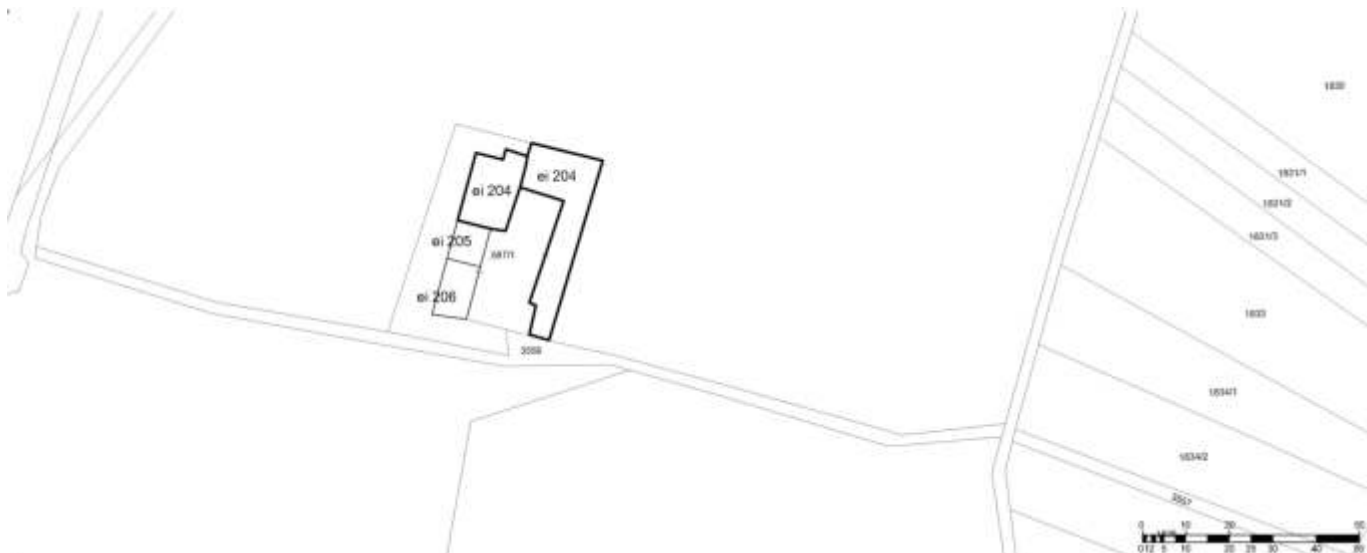
1.5.2 particelle aggregate:

1.6 data del rilievo: 17/8/2015

Estratto ortofoto



Estratto catastale



<p>2. Caratteristiche generali del fabbricato:</p> <p>2.1 numero piani fuori terra: 3</p> <p>2.2 numero piani semi/interrati: 0</p> <p>2.3 presenza di cornici: n. 1                      materiale: pietra</p> <p>2.4 presenza scale esterne: n. 1                      materiale: calcestruzzo</p> <p>2.5 presenza elementi aggettanti: n. 1                      materiale: legno</p> <p>2.6.0 materiale serramenti: legno</p> <p>2.6 tipologia elementi oscuranti: scuri                      materiale: legno</p> <p>2.7 materiale di finitura delle facciate: intonaco</p> <p>2.8 elementi decorativi in facciata: foro rilevante</p> <p>2.9 materiale di finitura della copertura/tetto: cotto</p> <p>2.10 finitura sottogronda: legno</p> <p>2.11 presenza elementi decorativi sottogronda e tetto: no</p> <p>2.12 stato di conservazione facciate: degradato</p> <p>2.13 stato di conservazione copertura/tetto: rudere</p>	<p><i>Materiali</i>  <i>P - pietra</i>  <i>I - intonaco</i>  <i>C - calcestruzzo</i>  <i>L - legno</i>  <i>F - ferro/acciaio</i></p> <p><i>Elementi decorativi</i>  <i>F - foro rilevante</i>  <i>CP - capitello</i>  <i>T - targhe commemorative</i>  <i>D - dipinti/affreschi</i>  <i>L - lesena</i>  <i>M - cornici marcapiano</i></p>
<p>3. Utilizzo dell'edificio:</p> <p>3.1 piano terra: residenza</p> <p>3.2 primo piano: residenza</p> <p>3.3 secondo piano: residenza</p> <p>3.4 terzo piano: ---</p> <p>3.5 sottotetto: ---</p>	<p><i>Utilizzi</i>  <i>R - residenza</i>  <i>U - uffici</i>  <i>N - negozi</i>  <i>C - edificio religioso</i></p>
<p>4. Caratteristiche degli spazi di pertinenza:</p> <p>4.1 tipologia dello spazio di pertinenza: cortile</p> <p>4.2 utilizzo dello spazio di pertinenza: cortile</p>	<p><i>Pertinenze/utilizzi</i>  <i>C - cortile</i>  <i>P - parcheggio</i>  <i>G - giardino</i>  <i>O - orto</i>  <i>T - tettoia</i>  <i>B - barchessa</i>  <i>D - deposito</i>  <i>AP - altre pertinenze</i></p>
<p>5. Vincoli:</p> <p>5.1 codice identificativo della Soprintendenza ai beni culturali:</p> <p>5.2 tipo di vincolo dato dalla Soprintendenza: ---</p> <p>5.3 altri vincoli:</p>	
NOTE: ---	

6. Fotografie edifici:

Estratto catastale con indicazione punti di scatto

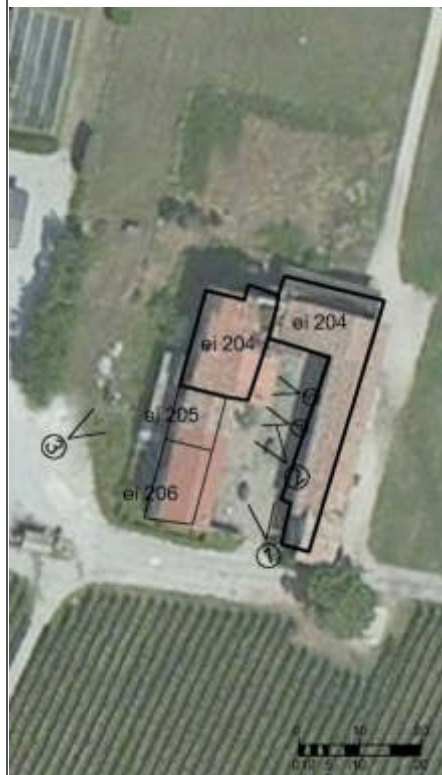


Foto 1



Foto 2



Foto 3



## 7. Fotografie di particolari di rilievo:

Foto 4



Foto 5

**SEZIONE 8: PREVISIONI NORMATIVE**

## 8. Indicazioni normative:

8.1 Categoria di intervento prevista per il fabbricato: R3

8.2 Interventi specifici ammessi:

- Fronti da riqualificare unitariamente individuati con apposita grafia sulle tavole

8.3 Prescrizioni particolari: si raccomanda l'utilizzo di materiali presenti nella tipologia locale evitando soluzioni che ne replichino l'aspetto

8.4 Categoria di intervento prevista per gli spazi di pertinenza: Rp3

8.5 Interventi specifici ammessi:

8.6 Prescrizioni particolari: si raccomanda di affrontare il tema architettonico e formale anche in chiave contemporanea mantenendo come filo conduttore gli schemi tipologici, i materiali e le cromie della tradizione locale



9. Estratto cartografico. CATEGORIE DI INTERVENTO E SISTEMA INSEDIATIVO

scala 1:1000



**ei 85**

Insedimenti storici isolati e numero edificio (A102\_P)



**ei120**

Insedimenti storici isolati: elemento puntuale (Z318\_N, Z320\_N)



R1 Restauro (A203\_P)



R2 Risanamento conservativo (A204\_P)



R3 Ristrutturazione edilizia (A205\_P)



R6 Demolizione (A208\_P)



Fronte di pregio e vincoli puntuali (A407\_L)



Fronte da riqualificare unitariamente (A408\_L)



Fronti che costituiscono allineamenti con valore d'insieme (C201\_L)

LEGENDA DESTINAZIONI D'USO: consultare le tavole del SISTEMA INSEDIATIVO PRODUTTIVO - INFRASTRUTTURALE B - C  
SISTEMA AMBIENTALE A INVARIANTI VINCOLI

## SEZIONE 1: ANALISI DEL FABBRICATO

### 1. Caratteristiche identificative dell'edificio:

1.1 indirizzo e numero civico: via Maze

1.2 frazione/località: Pratosaiano

1.3 comune catastale: Oltresarca

1.4 foglio mappa: 9

1.5.1 particella: .587/1

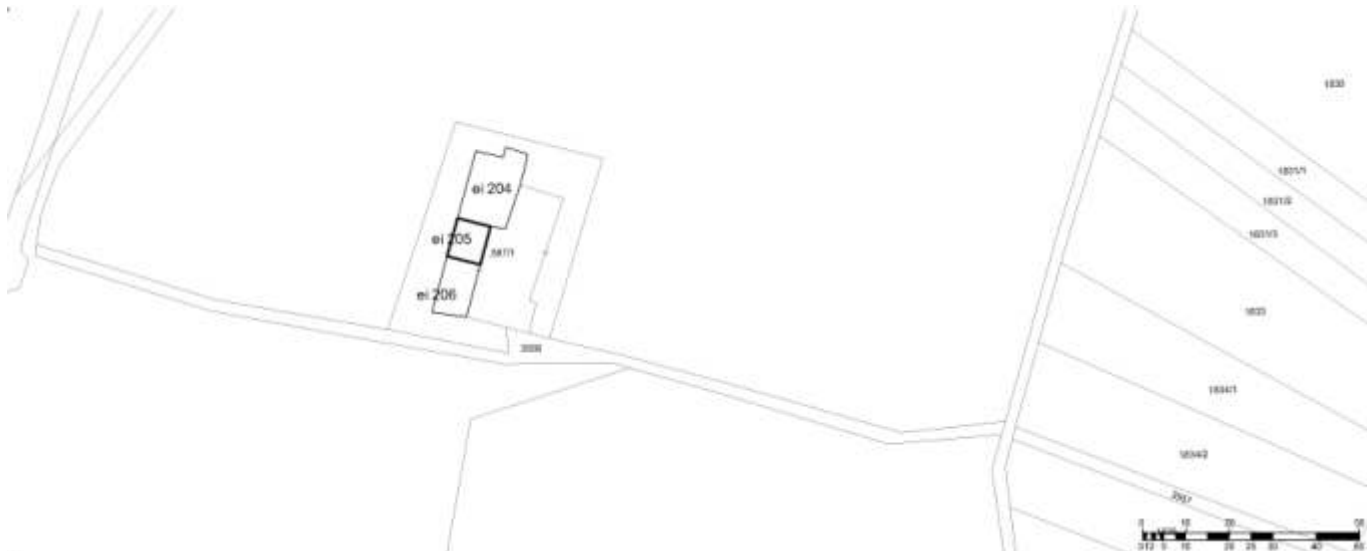
1.5.2 particelle aggregate:

1.6 data del rilievo: 17/8/2015

Estratto ortofoto



Estratto catastale



<p>2. Caratteristiche generali del fabbricato:</p> <p>2.1 numero piani fuori terra: 3</p> <p>2.2 numero piani semi/interrati: 0</p> <p>2.3 presenza di cornici: n. 1            materiale: legno</p> <p>2.4 presenza scale esterne: n. 0            materiale: ---</p> <p>2.5 presenza elementi aggettanti: n. 1            materiale: calcestruzzo</p> <p>2.6.0 materiale serramenti: legno</p> <p>2.6 tipologia elementi oscuranti: scuri            materiale: legno</p> <p>2.7 materiale di finitura delle facciate: intonaco</p> <p>2.8 elementi decorativi in facciata: foro rilevante</p> <p>2.9 materiale di finitura della copertura/tetto: cotto</p> <p>2.10 finitura sottogronda: legno</p> <p>2.11 presenza elementi decorativi sottogronda e tetto: no</p> <p>2.12 stato di conservazione facciate: degradato</p> <p>2.13 stato di conservazione copertura/tetto: degradato</p>	<p><i>Materiali</i>  <i>P - pietra</i>  <i>I - intonaco</i>  <i>C - calcestruzzo</i>  <i>L - legno</i>  <i>F - ferro/acciaio</i></p> <p><i>Elementi decorativi</i>  <i>F - foro rilevante</i>  <i>CP - capitello</i>  <i>T - targhe commemorative</i>  <i>D - dipinti/affreschi</i>  <i>L - lesena</i>  <i>M - cornici marcapiano</i></p>
<p>3. Utilizzo dell'edificio:</p> <p>3.1 piano terra: residenza</p> <p>3.2 primo piano: residenza</p> <p>3.3 secondo piano: residenza</p> <p>3.4 terzo piano: ---</p> <p>3.5 sottotetto: ---</p>	<p><i>Utilizzi</i>  <i>R - residenza</i>  <i>U - uffici</i>  <i>N - negozi</i>  <i>C - edificio religioso</i></p>
<p>4. Caratteristiche degli spazi di pertinenza:</p> <p>4.1 tipologia dello spazio di pertinenza: cortile</p> <p>4.2 utilizzo dello spazio di pertinenza: cortile</p>	<p><i>Pertinenze/utilizzi</i>  <i>C - cortile</i>  <i>P - parcheggio</i>  <i>G - giardino</i>  <i>O - orto</i>  <i>T - tettoia</i>  <i>B - barchessa</i>  <i>D - deposito</i>  <i>AP - altre pertinenze</i></p>
<p>5. Vincoli:</p> <p>5.1 codice identificativo della Soprintendenza ai beni culturali:</p> <p>5.2 tipo di vincolo dato dalla Soprintendenza: ---</p> <p>5.3 altri vincoli:</p>	
NOTE: ---	

6. Fotografie edifici:

Estratto catastale con indicazione punti di scatto



Foto 1



Foto 2



Foto 3





7. Fotografie di particolari di rilievo:

Foto 4



Foto 5



**SEZIONE 8: PREVISIONI NORMATIVE**

8. Indicazioni normative:

8.1 Categoria di intervento prevista per il fabbricato: R3

8.2 Interventi specifici ammessi:

- Fronti da riqualificare unitariamente individuati con apposita grafia sulle tavole

8.3 Prescrizioni particolari: si raccomanda l'utilizzo di materiali presenti nella tipologia locale evitando soluzioni che ne replichino l'aspetto

8.4 Categoria di intervento prevista per gli spazi di pertinenza: Rp3

8.5 Interventi specifici ammessi:

8.6 Prescrizioni particolari: si raccomanda di affrontare il tema architettonico e formale anche in chiave contemporanea mantenendo come filo conduttore gli schemi tipologici, i materiali e le cromie della tradizione locale

9. Estratto cartografico. CATEGORIE DI INTERVENTO E SISTEMA INSEDIATIVO

scala 1:1000



**ei 85**

Insedimenti storici isolati e numero edificio (A102\_P)



**ei120**

Insedimenti storici isolati: elemento puntuale (Z318\_N, Z320\_N)



R1 Restauro (A203\_P)



R2 Risanamento conservativo (A204\_P)



R3 Ristrutturazione edilizia (A205\_P)



R6 Demolizione (A208\_P)



Fronte di pregio e vincoli puntuali (A407\_L)



Fronte da riqualificare unitariamente (A408\_L)



Fronti che costituiscono allineamenti con valore d'insieme (C201\_L)

LEGENDA DESTINAZIONI D'USO: consultare le tavole del SISTEMA INSEDIATIVO PRODUTTIVO - INFRASTRUTTURALE B - C  
SISTEMA AMBIENTALE A INVARIANTI VINCOLI

## SEZIONE 1: ANALISI DEL FABBRICATO

### 1. Caratteristiche identificative dell'edificio:

1.1 indirizzo e numero civico: Maze

1.2 frazione/località: Prabi

1.3 comune catastale: Oltresarca

1.4 foglio mappa: 9

1.5.1 particella: .587/1

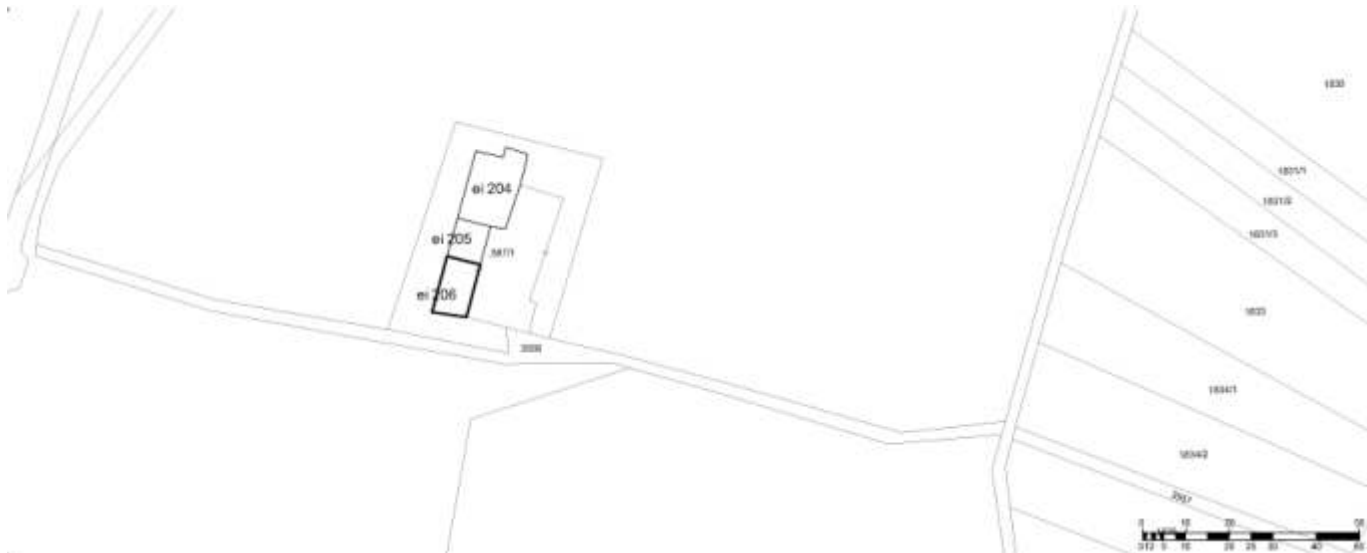
1.5.2 particelle aggregate:

1.6 data del rilievo:

Estratto ortofoto



Estratto catastale



<p>2. Caratteristiche generali del fabbricato:</p> <p>2.1 numero piani fuori terra: 3</p> <p>2.2 numero piani semi/interrati: 0</p> <p>2.3 presenza di cornici: n. 0            materiale: ---</p> <p>2.4 presenza scale esterne: n. 0            materiale: ---</p> <p>2.5 presenza elementi aggettanti: n. 0            materiale: ---</p> <p>2.6.0 materiale serramenti: legno</p> <p>2.6 tipologia elementi oscuranti: scuri            materiale: legno</p> <p>2.7 materiale di finitura delle facciate: intonaco</p> <p>2.8 elementi decorativi in facciata: ---</p> <p>2.9 materiale di finitura della copertura/tetto: cotto</p> <p>2.10 finitura sottogronda: legno</p> <p>2.11 presenza elementi decorativi sottogronda e tetto: no</p> <p>2.12 stato di conservazione facciate: degradato</p> <p>2.13 stato di conservazione copertura/tetto: rudere</p>	<p><i>Materiali</i>  <i>P - pietra</i>  <i>I - intonaco</i>  <i>C - calcestruzzo</i>  <i>L - legno</i>  <i>F - ferro/acciaio</i></p> <p><i>Elementi decorativi</i>  <i>F - foro rilevante</i>  <i>CP - capitello</i>  <i>T - targhe commemorative</i>  <i>D - dipinti/affreschi</i>  <i>L - lesena</i>  <i>M - cornici marcapiano</i></p>
<p>3. Utilizzo dell'edificio:</p> <p>3.1 piano terra: magazzino</p> <p>3.2 primo piano: residenza</p> <p>3.3 secondo piano: magazzino</p> <p>3.4 terzo piano: ---</p> <p>3.5 sottotetto: ---</p>	<p><i>Utilizzi</i>  <i>R - residenza</i>  <i>U - uffici</i>  <i>N - negozi</i>  <i>C - edificio religioso</i></p>
<p>4. Caratteristiche degli spazi di pertinenza:</p> <p>4.1 tipologia dello spazio di pertinenza: cortile</p> <p>4.2 utilizzo dello spazio di pertinenza: cortile</p>	<p><i>Pertinenze/utilizzi</i>  <i>C - cortile</i>  <i>P - parcheggio</i>  <i>G - giardino</i>  <i>O - orto</i>  <i>T - tettoia</i>  <i>B - barchessa</i>  <i>D - deposito</i>  <i>AP - altre pertinenze</i></p>
<p>5. Vincoli:</p> <p>5.1 codice identificativo della Soprintendenza ai beni culturali:</p> <p>5.2 tipo di vincolo dato dalla Soprintendenza: ---</p> <p>5.3 altri vincoli:</p>	
NOTE: ---	



6. Fotografie edifici:

Estratto catastale con indicazione punti di scatto



Foto 1



Foto 2



Foto 3



## 7. Fotografie di particolari di rilievo:

Foto 4



Foto 5

**SEZIONE 8: PREVISIONI NORMATIVE**

## 8. Indicazioni normative:

8.1 Categoria di intervento prevista per il fabbricato: R3

8.2 Interventi specifici ammessi:

- Fronti che costituiscono valore di insieme individuati con apposita grafia sulle tavole

8.3 Prescrizioni particolari: si raccomanda di affrontare il tema architettonico e formale anche in chiave contemporanea mantenendo come filo conduttore gli schemi tipologici, i materiali e le cromie della tradizione locale

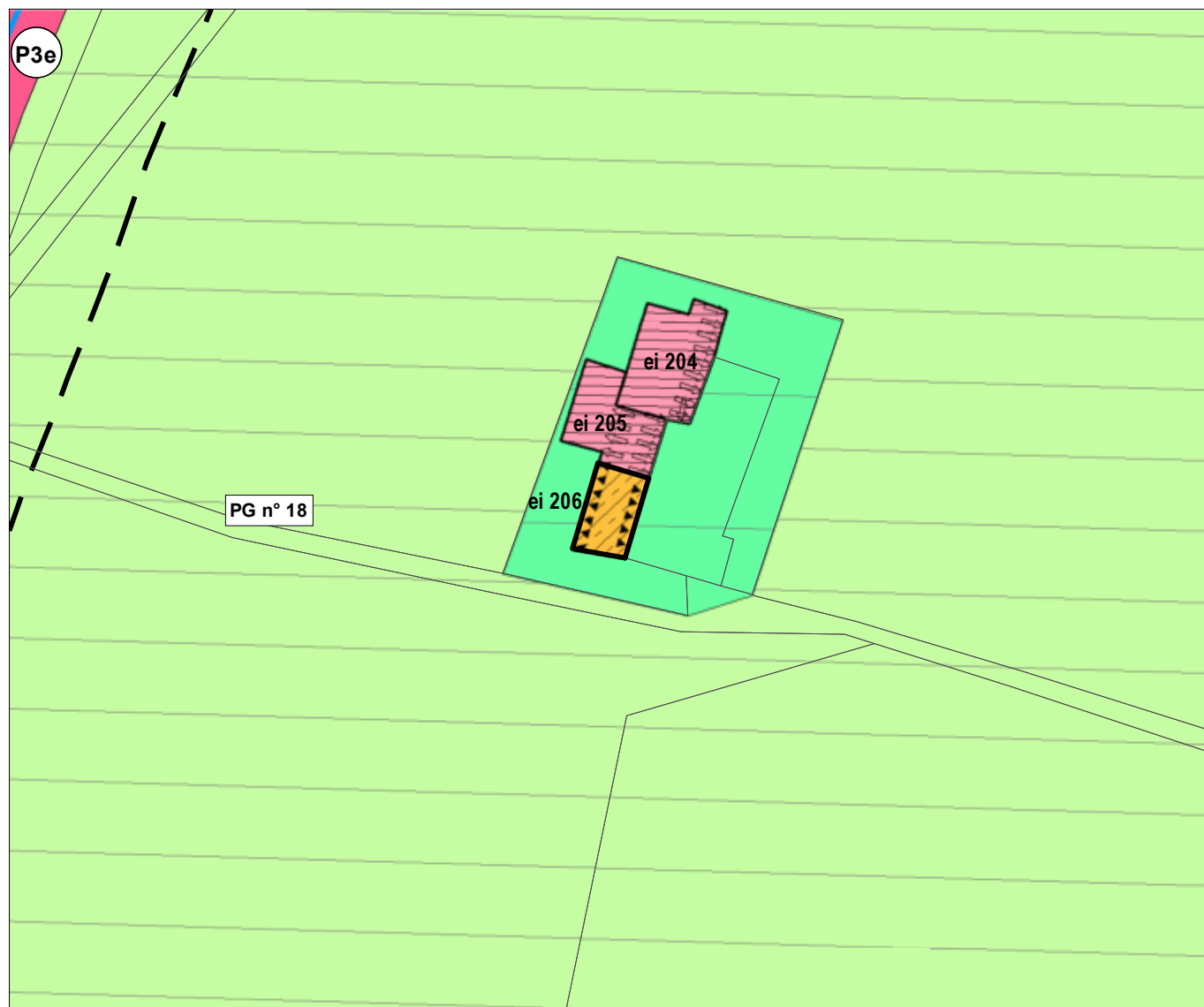
8.4 Categoria di intervento prevista per gli spazi di pertinenza: Rp3

8.5 Interventi specifici ammessi:

8.6 Prescrizioni particolari: si raccomanda di affrontare il tema architettonico e formale anche in chiave contemporanea mantenendo come filo conduttore gli schemi tipologici, i materiali e le cromie della tradizione locale

9. Estratto cartografico. CATEGORIE DI INTERVENTO E SISTEMA INSEDIATIVO

scala 1:1000



**ei 85**

Insedimenti storici isolati e numero edificio (A102\_P)



**ei120**

Insedimenti storici isolati: elemento puntuale (Z318\_N, Z320\_N)



R1 Restauro (A203\_P)



R2 Risanamento conservativo (A204\_P)



R3 Ristrutturazione edilizia (A205\_P)



R4 Demolizione (A208\_P)



Fronte di pregio e vincoli puntuali (A407\_L)



Fronte da riqualificare unitariamente (A408\_L)



Fronti che costituiscono allineamenti con valore d'insieme (C201\_L)

LEGENDA DESTINAZIONI D'USO: consultare le tavole del SISTEMA INSEDIATIVO PRODUTTIVO - INFRASTRUTTURALE B - C  
SISTEMA AMBIENTALE A INVARIANTI VINCOLI

## SEZIONE 1: ANALISI DEL FABBRICATO

### 1. Caratteristiche identificative dell'edificio:

1.1 indirizzo e numero civico: chiesa S.Francesco

1.2 frazione/località: monte Velo

1.3 comune catastale: Oltresarca

1.4 foglio mappa: 11

1.5.1 particella: .599/2

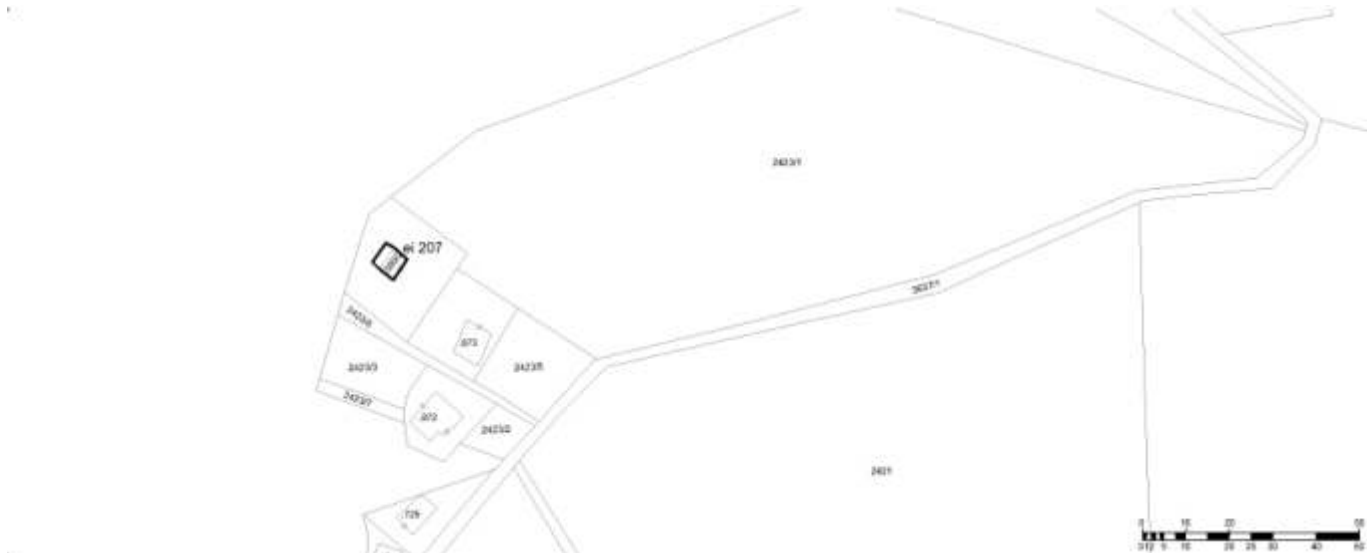
1.5.2 particelle aggregate:

1.6 data del rilievo: 2/10/2015

Estratto ortofoto



Estratto catastale





<p>2. Caratteristiche generali del fabbricato:</p> <p>2.1 numero piani fuori terra: 1</p> <p>2.2 numero piani semi/interrati: 0</p> <p>2.3 presenza di cornici: n. 1            materiale: pietra</p> <p>2.4 presenza scale esterne: n. 0            materiale: ---</p> <p>2.5 presenza elementi aggettanti: n. 0            materiale: ---</p> <p>2.6.0 materiale serramenti: legno</p> <p>2.6 tipologia elementi oscuranti: no            materiale: ---</p> <p>2.7 materiale di finitura delle facciate: intonaco</p> <p>2.8 elementi decorativi in facciata: foro rilevante</p> <p>2.9 materiale di finitura della copertura/tetto: cotto</p> <p>2.10 finitura sottogronda: legno</p> <p>2.11 presenza elementi decorativi sottogronda e tetto: no</p> <p>2.12 stato di conservazione facciate: discreto</p> <p>2.13 stato di conservazione copertura/tetto: buono</p>	<p><i>Materiali</i>  <i>P - pietra</i>  <i>I - intonaco</i>  <i>C - calcestruzzo</i>  <i>L - legno</i>  <i>F - ferro/acciaio</i></p> <p><i>Elementi decorativi</i>  <i>F - foro rilevante</i>  <i>CP - capitello</i>  <i>T - targhe commemorative</i>  <i>D - dipinti/affreschi</i>  <i>L - lesena</i>  <i>M - cornici marcapiano</i></p>
<p>3. Utilizzo dell'edificio:</p> <p>3.1 piano terra: edificio religioso</p> <p>3.2 primo piano: ---</p> <p>3.3 secondo piano: ---</p> <p>3.4 terzo piano: ---</p> <p>3.5 sottotetto: ---</p>	<p><i>Utilizzi</i>  <i>R - residenza</i>  <i>U - uffici</i>  <i>N - negozi</i>  <i>C - edificio religioso</i></p>
<p>4. Caratteristiche degli spazi di pertinenza:</p> <p>4.1 tipologia dello spazio di pertinenza: giardino</p> <p>4.2 utilizzo dello spazio di pertinenza: giardino</p>	<p><i>Pertinenze/utilizzi</i>  <i>C - cortile</i>  <i>P - parcheggio</i>  <i>G - giardino</i>  <i>O - orto</i>  <i>T - tettoia</i>  <i>B - barchessa</i>  <i>D - deposito</i>  <i>AP - altre pertinenze</i></p>
<p>5. Vincoli:</p> <p>5.1 codice identificativo della Soprintendenza ai beni culturali: 006.0132</p> <p>5.2 tipo di vincolo dato dalla Soprintendenza: ex art. 5 riconosciuti di interesse</p> <p>5.3 altri vincoli:</p>	
NOTE: ---	

6. Fotografie edifici:

Estratto catastale con indicazione punti di scatto



Foto 1



Foto 2



Foto 3



## 7. Fotografie di particolari di rilievo:

Foto 4



Foto 5

**SEZIONE 8: PREVISIONI NORMATIVE**

## 8. Indicazioni normative:

8.1 Categoria di intervento prevista per il fabbricato: R1

8.2 Interventi specifici ammessi:

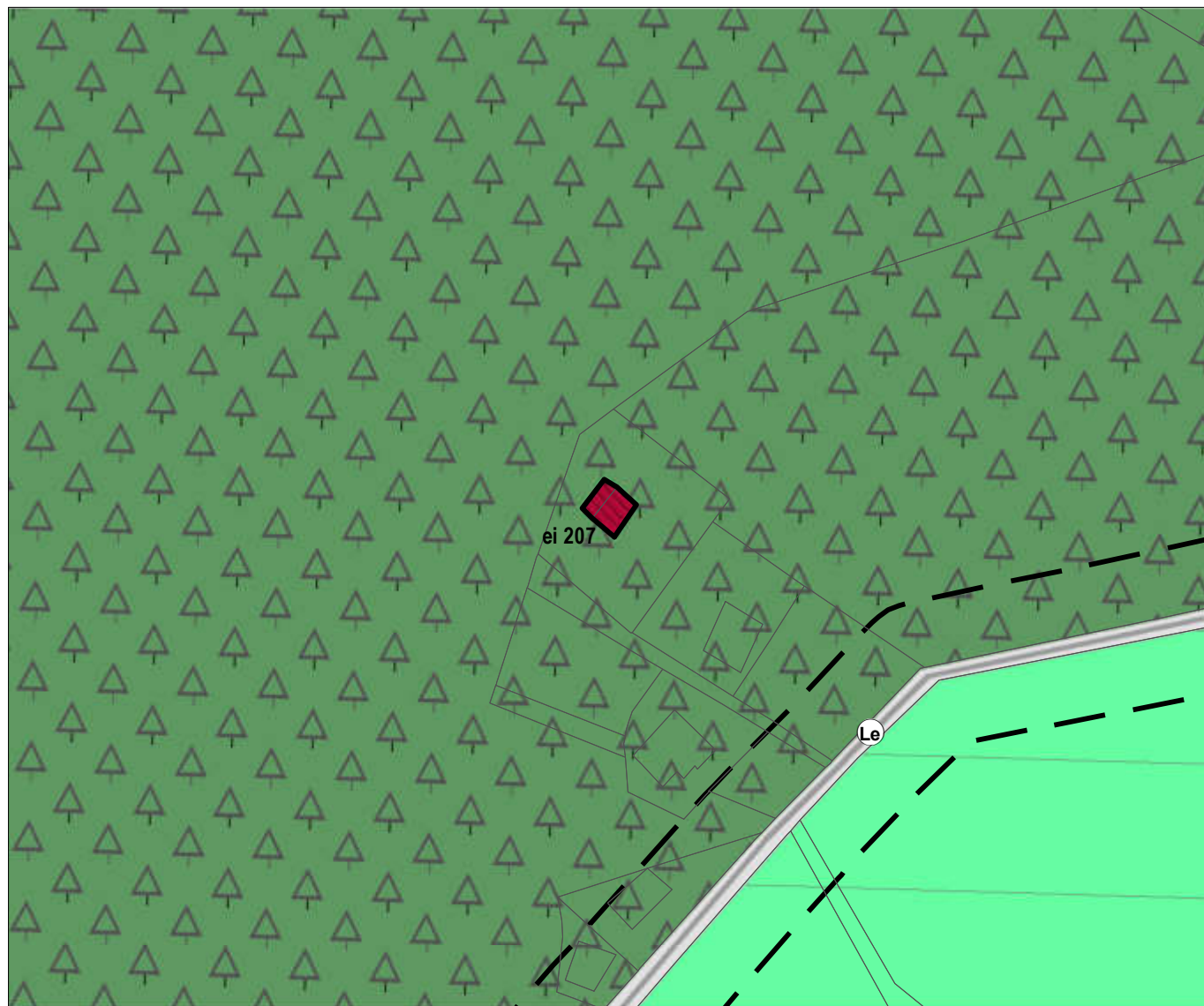
8.3 Prescrizioni particolari:

8.4 Categoria di intervento prevista per gli spazi di pertinenza: Rp3

8.5 Interventi specifici ammessi:

8.6 Prescrizioni particolari: si raccomanda di affrontare il tema architettonico e formale anche in chiave contemporanea mantenendo come filo conduttore gli schemi tipologici, i materiali e le cromie della tradizione locale

9. Estratto cartografico. CATEGORIE DI INTERVENTO E SISTEMA INSEDIATIVO scala 1:1000



**ei 85**

Insedimenti storici isolati e numero edificio (A102\_P)



**ei120**

Insedimenti storici isolati: elemento puntuale (Z318\_N, Z320\_N)



R1 Restauro (A203\_P)



R2 Risanamento conservativo (A204\_P)



R3 Ristrutturazione edilizia (A205\_P)



R4 Demolizione (A208\_P)



Fronte di pregio e vincoli puntuali (A407\_L)



Fronte da riqualificare unitariamente (A408\_L)



Fronti che costituiscono allineamenti con valore d'insieme (C201\_L)

LEGENDA DESTINAZIONI D'USO: consultare le tavole del SISTEMA INSEDIATIVO PRODUTTIVO - INFRASTRUTTURALE B - C  
 SISTEMA AMBIENTALE A INVARIANTI VINCOLI



## SEZIONE 1: ANALISI DEL FABBRICATO

### 1. Caratteristiche identificative dell'edificio:

1.1 indirizzo e numero civico: via Monte Velo

1.2 frazione/località: Monte Velo

1.3 comune catastale: Oltresarca

1.4 foglio mappa: 6

1.5.1 particella: .645

1.5.2 particelle aggregate:

1.6 data del rilievo: 2/10/2015

Estratto ortofoto



Estratto catastale



<p>2. Caratteristiche generali del fabbricato:</p> <p>2.1 numero piani fuori terra: 3</p> <p>2.2 numero piani semi/interrati: 0</p> <p>2.3 presenza di cornici: n. 1                      materiale: intonaco</p> <p>2.4 presenza scale esterne: n. 1                      materiale: pietra</p> <p>2.5 presenza elementi aggettanti: n. 0                      materiale: ---</p> <p>2.6.0 materiale serramenti: legno</p> <p>2.6 tipologia elementi oscuranti: scuri                      materiale: legno</p> <p>2.7 materiale di finitura delle facciate: intonaco</p> <p>2.8 elementi decorativi in facciata: ---</p> <p>2.9 materiale di finitura della copertura/tetto: cotto</p> <p>2.10 finitura sottogronda: legno</p> <p>2.11 presenza elementi decorativi sottogronda e tetto: no</p> <p>2.12 stato di conservazione facciate: discreto</p> <p>2.13 stato di conservazione copertura/tetto: discreto</p>	<p><i>Materiali</i>  <i>P - pietra</i>  <i>I - intonaco</i>  <i>C - calcestruzzo</i>  <i>L - legno</i>  <i>F - ferro/acciaio</i></p> <p><i>Elementi decorativi</i>  <i>F - foro rilevante</i>  <i>CP - capitello</i>  <i>T - targhe commemorative</i>  <i>D - dipinti/affreschi</i>  <i>L - lesena</i>  <i>M - cornici marcapiano</i></p>
<p>3. Utilizzo dell'edificio:</p> <p>3.1 piano terra: residenza</p> <p>3.2 primo piano: residenza</p> <p>3.3 secondo piano: ---</p> <p>3.4 terzo piano: ---</p> <p>3.5 sottotetto: residenza</p>	<p><i>Utilizzi</i>  <i>R - residenza</i>  <i>U - uffici</i>  <i>N - negozi</i>  <i>C - edificio religioso</i></p>
<p>4. Caratteristiche degli spazi di pertinenza:</p> <p>4.1 tipologia dello spazio di pertinenza: giardino</p> <p>4.2 utilizzo dello spazio di pertinenza: tettoia</p>	<p><i>Pertinenze/utilizzi</i>  <i>C - cortile</i>  <i>P - parcheggio</i>  <i>G - giardino</i>  <i>O - orto</i>  <i>T - tettoia</i>  <i>B - barchessa</i>  <i>D - deposito</i>  <i>AP - altre pertinenze</i></p>
<p>5. Vincoli:</p> <p>5.1 codice identificativo della Soprintendenza ai beni culturali:</p> <p>5.2 tipo di vincolo dato dalla Soprintendenza: ---</p> <p>5.3 altri vincoli:</p>	
NOTE: 1- ex Ca da Mont 2- 2.1 parte edificio su 1 livello	

6. Fotografie edifici:

Estratto catastale con indicazione punti di scatto



Foto 1



Foto 2



Foto 3



7. Fotografie di particolari di rilievo:

Foto 4



Foto 5



**SEZIONE 8: PREVISIONI NORMATIVE**

8. Indicazioni normative:

8.1 Categoria di intervento prevista per il fabbricato: R2

8.2 Interventi specifici ammessi:

- Fronti da riqualificare unitariamente individuati con apposita grafia sulle tavole

8.3 Prescrizioni particolari: si raccomanda di affrontare il tema architettonico e formale anche in chiave contemporanea mantenendo come filo conduttore gli schemi tipologici, i materiali e le cromie della tradizione locale

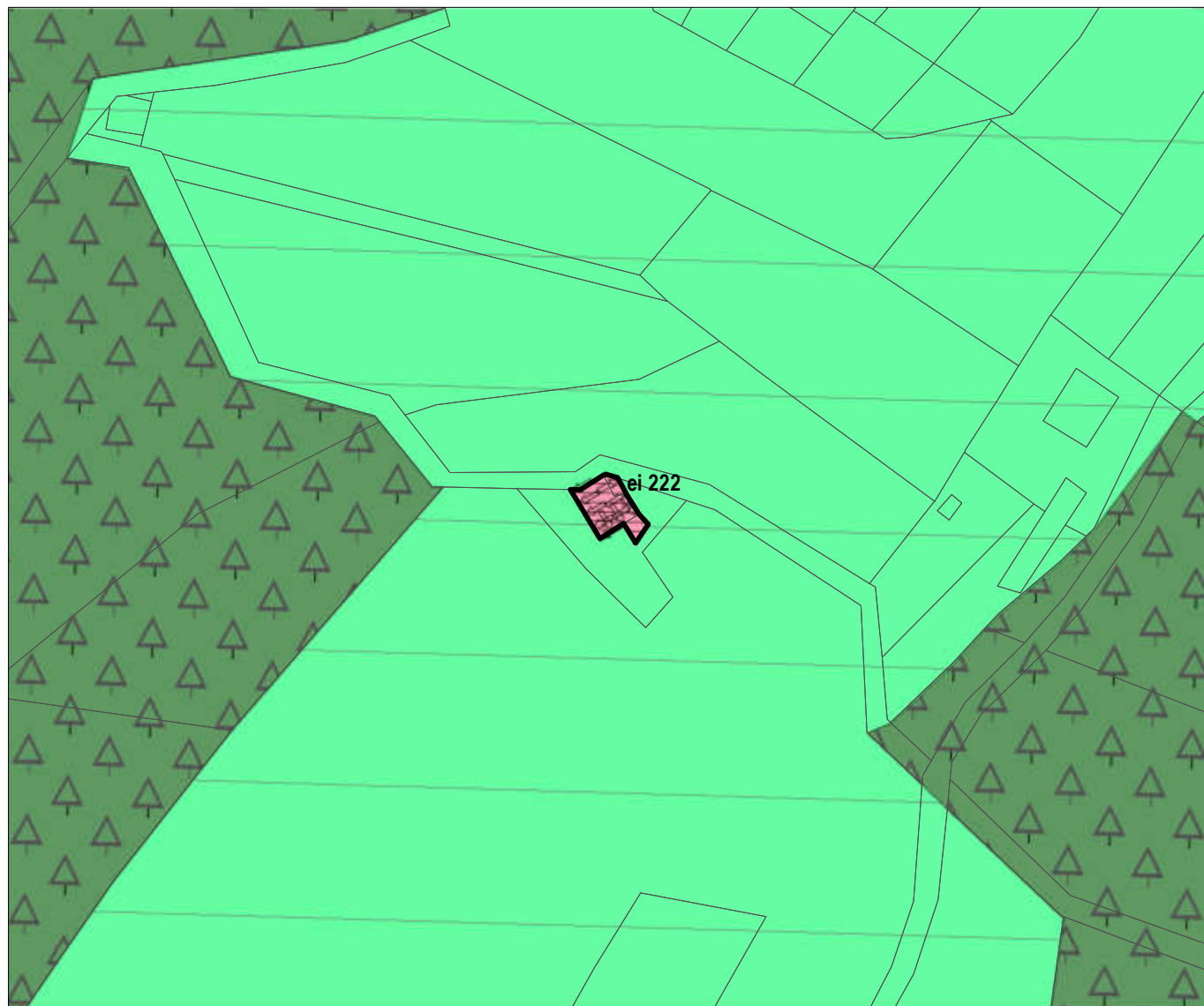
8.4 Categoria di intervento prevista per gli spazi di pertinenza: Rp2

8.5 Interventi specifici ammessi:

8.6 Prescrizioni particolari: si raccomanda di affrontare il tema architettonico e formale anche in chiave contemporanea mantenendo come filo conduttore gli schemi tipologici, i materiali e le cromie della tradizione locale



9. Estratto cartografico. CATEGORIE DI INTERVENTO E SISTEMA INSEDIATIVO scala 1:1000



**ei 85**

Insedimenti storici isolati e numero edificio (A102\_P)



**ei120**

Insedimenti storici isolati: elemento puntuale (Z318\_N, Z320\_N)



R1 Restauro (A203\_P)



R2 Risanamento conservativo (A204\_P)



R3 Ristrutturazione edilizia (A205\_P)



R4 Demolizione (A208\_P)



Fronte di pregio e vincoli puntuali (A407\_L)



Fronte da riqualificare unitariamente (A408\_L)



Fronti che costituiscono allineamenti con valore d'insieme (C201\_L)

LEGENDA DESTINAZIONI D'USO: consultare le tavole del SISTEMA INSEDIATIVO PRODUTTIVO - INFRASTRUTTURALE B - C  
 SISTEMA AMBIENTALE A INVARIANTI VINCOLI

## SEZIONE 1: ANALISI DEL FABBRICATO

### 1. Caratteristiche identificative dell'edificio:

1.1 indirizzo e numero civico: via Gardesana

1.2 frazione/località: Linfano

1.3 comune catastale: Arco

1.4 foglio mappa: 20

1.5.1 particella: .456/2

1.5.2 particelle aggregate:

1.6 data del rilievo: 25/8/2015

Estratto ortofoto



Estratto catastale



<p>2. Caratteristiche generali del fabbricato:</p> <p>2.1 numero piani fuori terra: 3</p> <p>2.2 numero piani semi/interrati: 0</p> <p>2.3 presenza di cornici: n. 1            materiale: pietra</p> <p>2.4 presenza scale esterne: n. 0            materiale: ---</p> <p>2.5 presenza elementi aggettanti: n. 0            materiale: ---</p> <p>2.6.0 materiale serramenti: legno</p> <p>2.6 tipologia elementi oscuranti: scuri            materiale: legno</p> <p>2.7 materiale di finitura delle facciate: pietra</p> <p>2.8 elementi decorativi in facciata: ---</p> <p>2.9 materiale di finitura della copertura/tetto: cotto</p> <p>2.10 finitura sottogronda: legno</p> <p>2.11 presenza elementi decorativi sottogronda e tetto: no</p> <p>2.12 stato di conservazione facciate: discreto</p> <p>2.13 stato di conservazione copertura/tetto: buono</p>	<p><i>Materiali</i>  <i>P - pietra</i>  <i>I - intonaco</i>  <i>C - calcestruzzo</i>  <i>L - legno</i>  <i>F - ferro/acciaio</i></p> <p><i>Elementi decorativi</i>  <i>F - foro rilevante</i>  <i>CP - capitello</i>  <i>T - targhe commemorative</i>  <i>D - dipinti/affreschi</i>  <i>L - lesena</i>  <i>M - cornici marcapiano</i></p>
<p>3. Utilizzo dell'edificio:</p> <p>3.1 piano terra: magazzino</p> <p>3.2 primo piano: residenza</p> <p>3.3 secondo piano: ---</p> <p>3.4 terzo piano: ---</p> <p>3.5 sottotetto: magazzino</p>	<p><i>Utilizzi</i>  <i>R - residenza</i>  <i>U - uffici</i>  <i>N - negozi</i>  <i>C - edificio religioso</i></p>
<p>4. Caratteristiche degli spazi di pertinenza:</p> <p>4.1 tipologia dello spazio di pertinenza: giardino</p> <p>4.2 utilizzo dello spazio di pertinenza: giardino</p>	<p><i>Pertinenze/utilizzi</i>  <i>C - cortile</i>  <i>P - parcheggio</i>  <i>G - giardino</i>  <i>O - orto</i>  <i>T - tettoia</i>  <i>B - barchessa</i>  <i>D - deposito</i>  <i>AP - altre pertinenze</i></p>
<p>5. Vincoli:</p> <p>5.1 codice identificativo della Soprintendenza ai beni culturali:</p> <p>5.2 tipo di vincolo dato dalla Soprintendenza: ---</p> <p>5.3 altri vincoli:</p>	
NOTE: ---	



6. Fotografie edifici:

Estratto catastale con indicazione punti di scatto



Foto 1



Foto 2



Foto 3





## 7. Fotografie di particolari di rilievo:

Foto 4



Foto 5

**SEZIONE 8: PREVISIONI NORMATIVE**

## 8. Indicazioni normative:

8.1 Categoria di intervento prevista per il fabbricato: R2

8.2 Interventi specifici ammessi:

- Fronti da riqualificare unitariamente individuati con apposita grafia sulle tavole

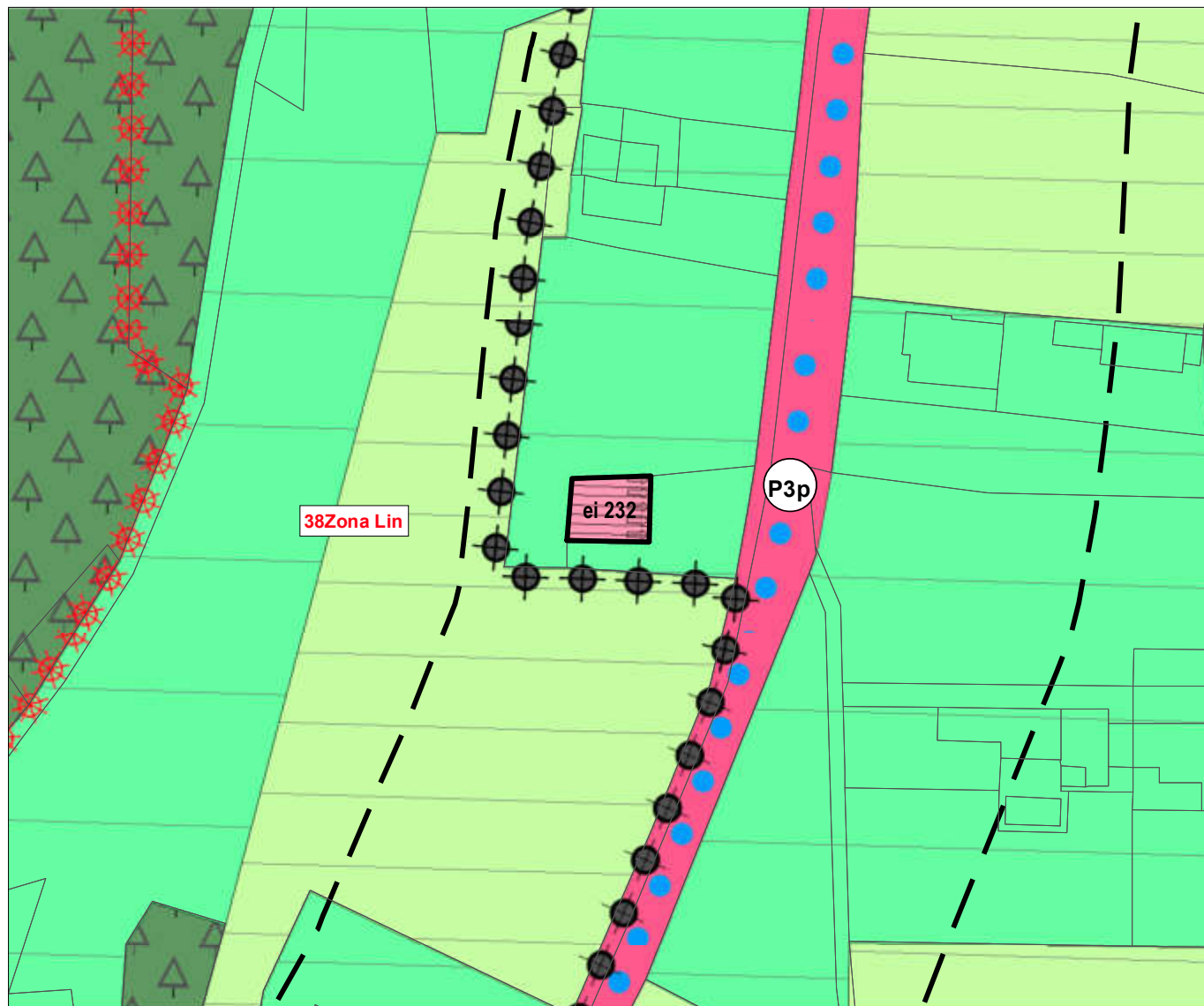
8.3 Prescrizioni particolari: si raccomanda l'utilizzo di materiali presenti nella tipologia locale evitando soluzioni che ne replichino l'aspetto

8.4 Categoria di intervento prevista per gli spazi di pertinenza: Rp2

8.5 Interventi specifici ammessi:

8.6 Prescrizioni particolari: si raccomanda di affrontare il tema architettonico e formale anche in chiave contemporanea mantenendo come filo conduttore gli schemi tipologici, i materiali e le cromie della tradizione locale

9. Estratto cartografico. CATEGORIE DI INTERVENTO E SISTEMA INSEDIATIVO scala 1:1000



**ei 85**

Insedimenti storici isolati e numero edificio (A102\_P)



**ei120**

Insedimenti storici isolati: elemento puntuale (Z318\_N, Z320\_N)



R1 Restauro (A203\_P)



R2 Risanamento conservativo (A204\_P)



R3 Ristrutturazione edilizia (A205\_P)



R4 Demolizione (A208\_P)

↑↑↑↑↑↑ Fronte di pregio e vincoli puntuali (A407\_L)

↑↑↑↑↑↑ Fronte da riqualificare unitariamente (A408\_L)

▲▲▲▲▲▲ Fronti che costituiscono allineamenti con valore d'insieme (C201\_L)

LEGENDA DESTINAZIONI D'USO: consultare le tavole del SISTEMA INSEDIATIVO PRODUTTIVO - INFRASTRUTTURALE B - C  
 SISTEMA AMBIENTALE A INVARIANTI VINCOLI

## SEZIONE 1: ANALISI DEL FABBRICATO

### 1. Caratteristiche identificative dell'edificio:

1.1 indirizzo e numero civico: via Gradesana

1.2 frazione/località: Linfano

1.3 comune catastale: Arco

1.4 foglio mappa: 20

1.5.1 particella: .455/1

1.5.2 particelle aggregate:

1.6 data del rilievo: 25/8/2015

Estratto ortofoto



Estratto catastale



<p>2. Caratteristiche generali del fabbricato:</p> <p>2.1 numero piani fuori terra: 1</p> <p>2.2 numero piani semi/interrati: 0</p> <p>2.3 presenza di cornici: n. 1            materiale: pietra</p> <p>2.4 presenza scale esterne: n. 0            materiale: ---</p> <p>2.5 presenza elementi aggettanti: n. 0            materiale: ---</p> <p>2.6.0 materiale serramenti: legno</p> <p>2.6 tipologia elementi oscuranti: no            materiale: ---</p> <p>2.7 materiale di finitura delle facciate: intonaco</p> <p>2.8 elementi decorativi in facciata: dipinti/affreschi</p> <p>2.9 materiale di finitura della copertura/tetto: cotto</p> <p>2.10 finitura sottogronda: legno</p> <p>2.11 presenza elementi decorativi sottogronda e tetto: no</p> <p>2.12 stato di conservazione facciate: buono</p> <p>2.13 stato di conservazione copertura/tetto: buono</p>	<p><i>Materiali</i>  <i>P - pietra</i>  <i>I - intonaco</i>  <i>C - calcestruzzo</i>  <i>L - legno</i>  <i>F - ferro/acciaio</i></p> <p><i>Elementi decorativi</i>  <i>F - foro rilevante</i>  <i>CP - capitello</i>  <i>T - targhe commemorative</i>  <i>D - dipinti/affreschi</i>  <i>L - lesena</i>  <i>M - cornici marcapiano</i></p>
<p>3. Utilizzo dell'edificio:</p> <p>3.1 piano terra: edificio religioso</p> <p>3.2 primo piano: ---</p> <p>3.3 secondo piano: ---</p> <p>3.4 terzo piano: ---</p> <p>3.5 sottotetto: ---</p>	<p><i>Utilizzi</i>  <i>R - residenza</i>  <i>U - uffici</i>  <i>N - negozi</i>  <i>C - edificio religioso</i></p>
<p>4. Caratteristiche degli spazi di pertinenza:</p> <p>4.1 tipologia dello spazio di pertinenza: giardino</p> <p>4.2 utilizzo dello spazio di pertinenza: giardino</p>	<p><i>Pertinenze/utilizzi</i>  <i>C - cortile</i>  <i>P - parcheggio</i>  <i>G - giardino</i>  <i>O - orto</i>  <i>T - tettoia</i>  <i>B - barchessa</i>  <i>D - deposito</i>  <i>AP - altre pertinenze</i></p>
<p>5. Vincoli:</p> <p>5.1 codice identificativo della Soprintendenza ai beni culturali: 006.0166</p> <p>5.2 tipo di vincolo dato dalla Soprintendenza: ex art. 5 riconosciuti di interesse</p> <p>5.3 altri vincoli:</p>	
<p>NOTE: 1- 2.8 foro rilevante, angolata in pietra</p>	



6. Fotografie edifici:

Estratto catastale con indicazione punti di scatto



Foto 1



Foto 2



Foto 3



7. Fotografie di particolari di rilievo:

Foto 4



Foto 5



**SEZIONE 8: PREVISIONI NORMATIVE**

8. Indicazioni normative:

8.1 Categoria di intervento prevista per il fabbricato: R1

8.2 Interventi specifici ammessi:

8.3 Prescrizioni particolari:

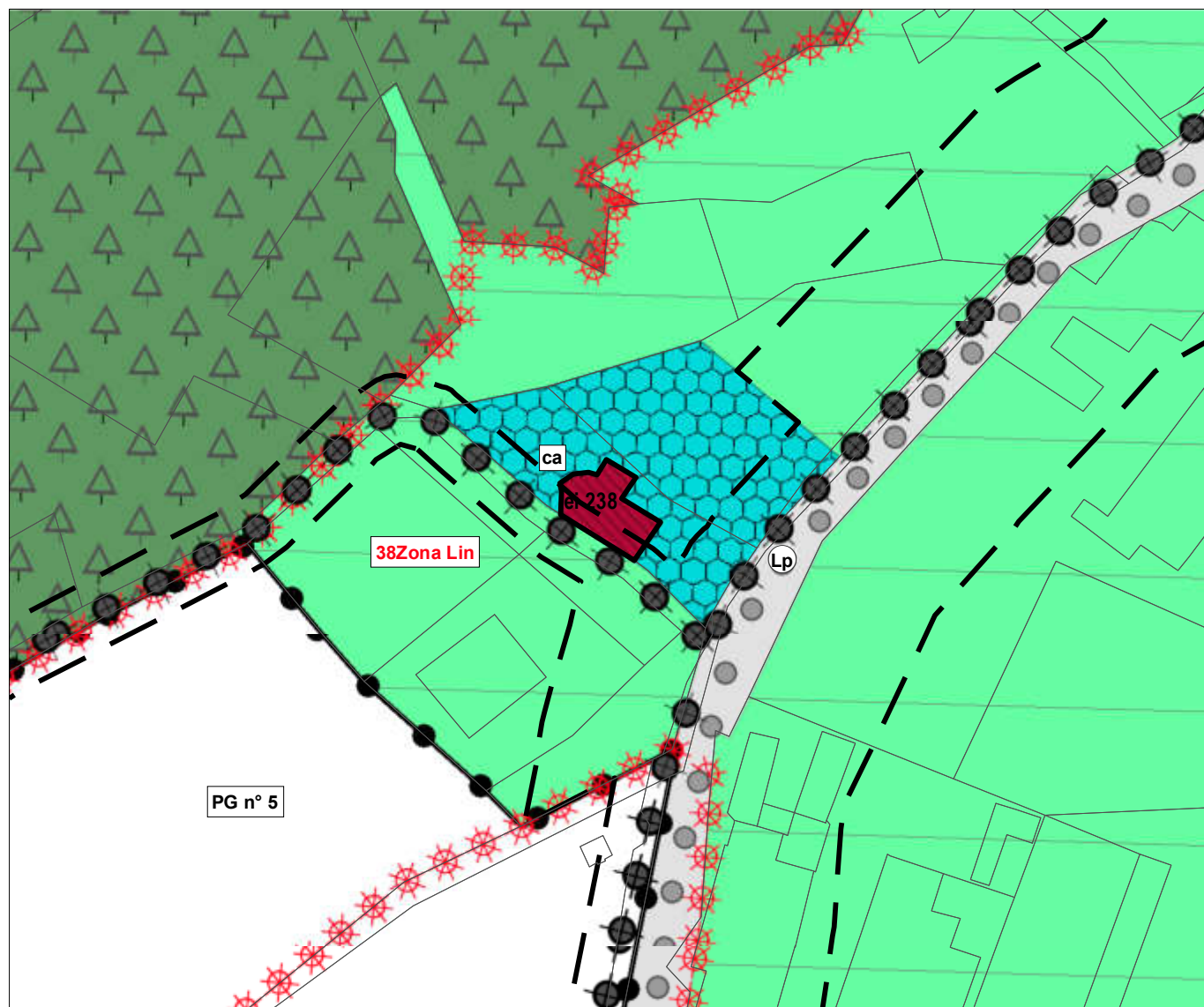
8.4 Categoria di intervento prevista per gli spazi di pertinenza: Rp3

8.5 Interventi specifici ammessi:

8.6 Prescrizioni particolari: si raccomanda di affrontare il tema architettonico e formale anche in chiave contemporanea mantenendo come filo conduttore gli schemi tipologici, i materiali e le cromie della tradizione locale

9. Estratto cartografico. CATEGORIE DI INTERVENTO E SISTEMA INSEDIATIVO

scala 1:1000



**ei 85**

Insedimenti storici isolati e numero edificio (A102\_P)



**ei120**

Insedimenti storici isolati: elemento puntuale (Z318\_N, Z320\_N)



R1 Restauro (A203\_P)



R2 Risanamento conservativo (A204\_P)



R3 Ristrutturazione edilizia (A205\_P)



R4 Demolizione (A208\_P)



Fronte di pregio e vincoli puntuali (A407\_L)



Fronte da riqualificare unitariamente (A408\_L)



Fronti che costituiscono allineamenti con valore d'insieme (C201\_L)

LEGENDA DESTINAZIONI D'USO: consultare le tavole del SISTEMA INSEDIATIVO PRODUTTIVO - INFRASTRUTTURALE B - C  
 SISTEMA AMBIENTALE A INVARIANTI VINCOLI



## SEZIONE 1: ANALISI DEL FABBRICATO

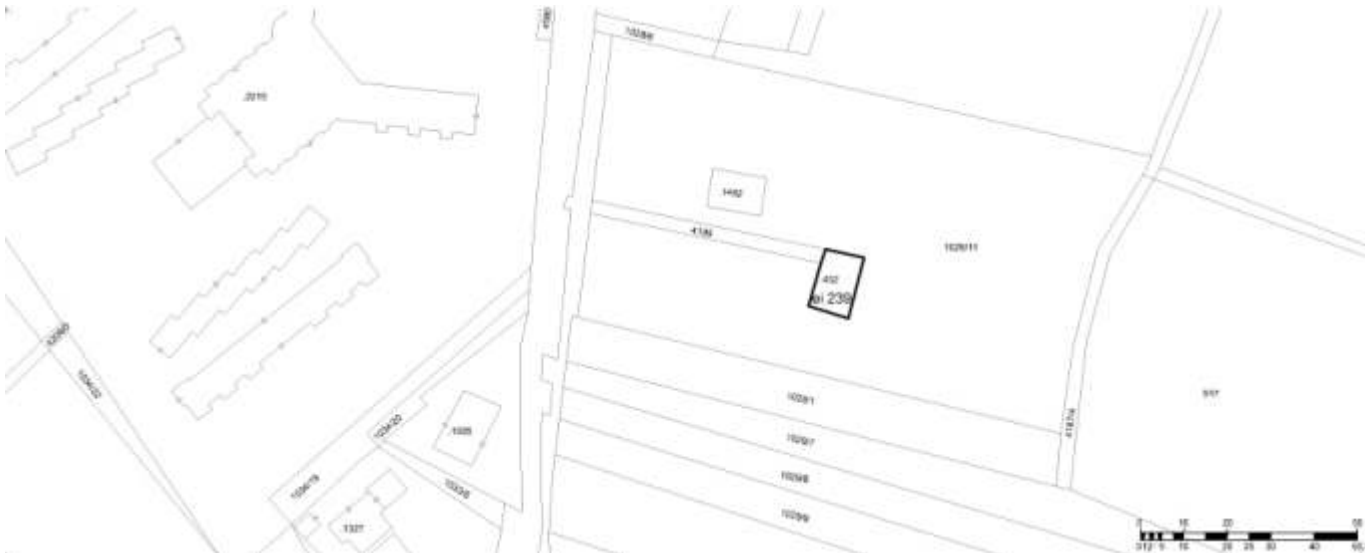
### 1. Caratteristiche identificative dell'edificio:

- 1.1 indirizzo e numero civico: via Gradesana
- 1.2 frazione/località: Linfano
- 1.3 comune catastale: Arco
- 1.4 foglio mappa: 20
- 1.5.1 particella: .452
- 1.5.2 particelle aggregate:
- 1.6 data del rilievo: 25/8/2015

Estratto ortofoto



Estratto catastale





<p>2. Caratteristiche generali del fabbricato:</p> <p>2.1 numero piani fuori terra: 3</p> <p>2.2 numero piani semi/interrati: 0</p> <p>2.3 presenza di cornici: n. 1            materiale: pietra</p> <p>2.4 presenza scale esterne: n. 0            materiale: ---</p> <p>2.5 presenza elementi aggettanti: n. 0            materiale: ---</p> <p>2.6.0 materiale serramenti: legno</p> <p>2.6 tipologia elementi oscuranti: scuri            materiale: legno</p> <p>2.7 materiale di finitura delle facciate: intonaco</p> <p>2.8 elementi decorativi in facciata: foro rilevante</p> <p>2.9 materiale di finitura della copertura/tetto: cotto</p> <p>2.10 finitura sottogronda: legno</p> <p>2.11 presenza elementi decorativi sottogronda e tetto: no</p> <p>2.12 stato di conservazione facciate: sufficiente</p> <p>2.13 stato di conservazione copertura/tetto: sufficiente</p>	<p><i>Materiali</i>  <i>P - pietra</i>  <i>I - intonaco</i>  <i>C - calcestruzzo</i>  <i>L - legno</i>  <i>F - ferro/acciaio</i></p> <p><i>Elementi decorativi</i>  <i>F - foro rilevante</i>  <i>CP - capitello</i>  <i>T - targhe commemorative</i>  <i>D - dipinti/affreschi</i>  <i>L - lesena</i>  <i>M - cornici marcapiano</i></p>
<p>3. Utilizzo dell'edificio:</p> <p>3.1 piano terra: magazzino</p> <p>3.2 primo piano: residenza</p> <p>3.3 secondo piano: magazzino</p> <p>3.4 terzo piano: ---</p> <p>3.5 sottotetto: ---</p>	<p><i>Utilizzi</i>  <i>R - residenza</i>  <i>U - uffici</i>  <i>N - negozi</i>  <i>C - edificio religioso</i></p>
<p>4. Caratteristiche degli spazi di pertinenza:</p> <p>4.1 tipologia dello spazio di pertinenza: giardino</p> <p>4.2 utilizzo dello spazio di pertinenza: orto</p>	<p><i>Pertinenze/utilizzi</i>  <i>C - cortile</i>  <i>P - parcheggio</i>  <i>G - giardino</i>  <i>O - orto</i>  <i>T - tettoia</i>  <i>B - barchessa</i>  <i>D - deposito</i>  <i>AP - altre pertinenze</i></p>
<p>5. Vincoli:</p> <p>5.1 codice identificativo della Soprintendenza ai beni culturali:</p> <p>5.2 tipo di vincolo dato dalla Soprintendenza: ---</p> <p>5.3 altri vincoli:</p>	
NOTE: ---	

6. Fotografie edifici:

Estratto catastale con indicazione punti di scatto



Foto 1



Foto 2



Foto 3



7. Fotografie di particolari di rilievo:

Foto 4



Foto 5



**SEZIONE 8: PREVISIONI NORMATIVE**

8. Indicazioni normative:

8.1 Categoria di intervento prevista per il fabbricato: R2

8.2 Interventi specifici ammessi:

- Fronti da riqualificare unitariamente individuati con apposita grafia sulle tavole

8.3 Prescrizioni particolari: si raccomanda l'utilizzo di materiali presenti nella tipologia locale evitando soluzioni che ne replichino l'aspetto

8.4 Categoria di intervento prevista per gli spazi di pertinenza: Rp2

8.5 Interventi specifici ammessi:

8.6 Prescrizioni particolari: si raccomanda di affrontare il tema architettonico e formale anche in chiave contemporanea mantenendo come filo conduttore gli schemi tipologici, i materiali e le cromie della tradizione locale

9. Estratto cartografico. CATEGORIE DI INTERVENTO E SISTEMA INSEDIATIVO scala 1:1000



**ei 85**

Insedimenti storici isolati e numero edificio (A102\_P)



**ei120**

Insedimenti storici isolati: elemento puntuale (Z318\_N, Z320\_N)



R1 Restauro (A203\_P)



R2 Risanamento conservativo (A204\_P)



R3 Ristrutturazione edilizia (A205\_P)



R4 Demolizione (A208\_P)



Fronte di pregio e vincoli puntuali (A407\_L)



Fronte da riqualificare unitariamente (A408\_L)



Fronti che costituiscono allineamenti con valore d'insieme (C201\_L)

LEGENDA DESTINAZIONI D'USO: consultare le tavole del SISTEMA INSEDIATIVO PRODUTTIVO - INFRASTRUTTURALE B - C  
 SISTEMA AMBIENTALE A INVARIANTI VINCOLI



## SEZIONE 1: ANALISI DEL FABBRICATO

### 1. Caratteristiche identificative dell'edificio:

1.1 indirizzo e numero civico:

1.2 frazione/località: Linfano

1.3 comune catastale: Arco

1.4 foglio mappa:

1.5.1 particella: .454/1

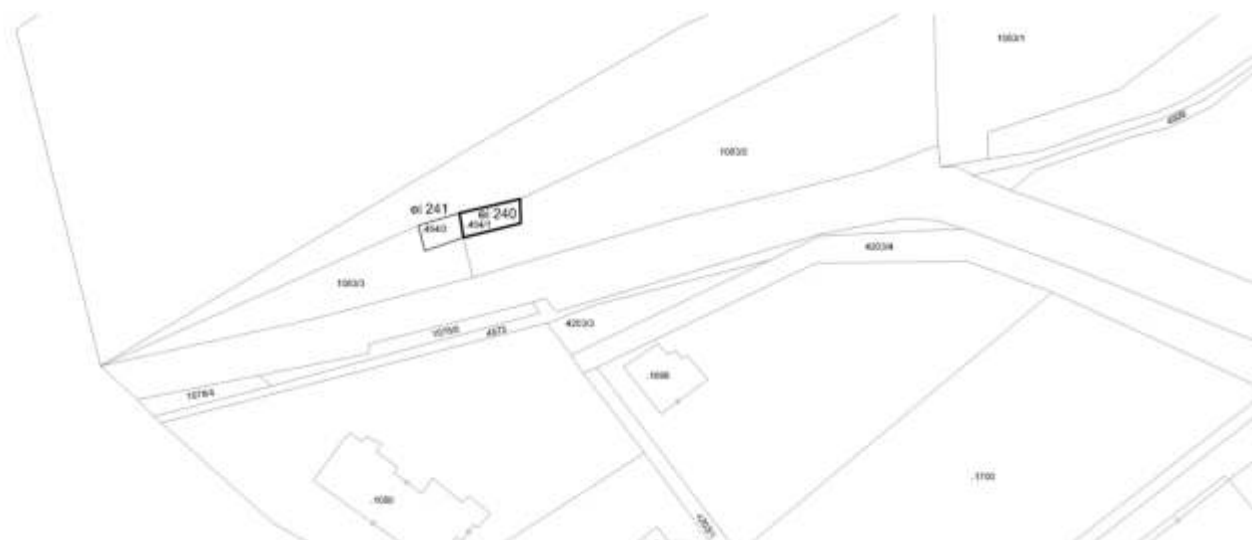
1.5.2 particelle aggregate:

1.6 data del rilievo:

Estratto ortofoto



Estratto catastale



<p>2. Caratteristiche generali del fabbricato:</p> <p>2.1 numero piani fuori terra:</p> <p>2.2 numero piani semi/interrati:</p> <p>2.3 presenza di cornici: n.                      materiale:</p> <p>2.4 presenza scale esterne: n.                      materiale:</p> <p>2.5 presenza elementi aggettanti: n.                      materiale:</p> <p>2.6.0 materiale serramenti:</p> <p>2.6 tipologia elementi oscuranti:                      materiale:</p> <p>2.7 materiale di finitura delle facciate:</p> <p>2.8 elementi decorativi in facciata:</p> <p>2.9 materiale di finitura della copertura/tetto:</p> <p>2.10 finitura sottogronda:</p> <p>2.11 presenza elementi decorativi sottogronda e tetto:</p> <p>2.12 stato di conservazione facciate:</p> <p>2.13 stato di conservazione copertura/tetto:</p>	<p><i>Materiali</i>  <i>P - pietra</i>  <i>I - intonaco</i>  <i>C - calcestruzzo</i>  <i>L - legno</i>  <i>F - ferro/acciaio</i></p> <p><i>Elementi decorativi</i>  <i>F - foro rilevante</i>  <i>CP - capitello</i>  <i>T - targhe commemorative</i>  <i>D - dipinti/affreschi</i>  <i>L - lesena</i>  <i>M - cornici marcapiano</i></p>
<p>3. Utilizzo dell'edificio:</p> <p>3.1 piano terra: altro</p> <p>3.2 primo piano: ---</p> <p>3.3 secondo piano: ---</p> <p>3.4 terzo piano: ---</p> <p>3.5 sottotetto: ---</p>	<p><i>Utilizzi</i>  <i>R - residenza</i>  <i>U - uffici</i>  <i>N - negozi</i>  <i>C - edificio religioso</i></p>
<p>4. Caratteristiche degli spazi di pertinenza:</p> <p>4.1 tipologia dello spazio di pertinenza: ---</p> <p>4.2 utilizzo dello spazio di pertinenza: ---</p>	<p><i>Pertinenze/utilizzi</i>  <i>C - cortile</i>  <i>P - parcheggio</i>  <i>G - giardino</i>  <i>O - orto</i>  <i>T - tettoia</i>  <i>B - barchessa</i>  <i>D - deposito</i>  <i>AP - altre pertinenze</i></p>
<p>5. Vincoli:</p> <p>5.1 codice identificativo della Soprintendenza ai beni culturali:</p> <p>5.2 tipo di vincolo dato dalla Soprintendenza:</p> <p>5.3 altri vincoli:</p>	
<p>NOTE:</p>	

## 6. Fotografie edifici:

Estratto catastale con indicazione punti di scatto



Foto 1

Foto 2

Foto 3

## 7. Fotografie di particolari di rilievo:

Foto 4

Foto 5

**SEZIONE 8: PREVISIONI NORMATIVE**

## 8. Indicazioni normative:

8.1 Categoria di intervento prevista per il fabbricato: R2

8.2 Interventi specifici ammessi:

- Si riconferma la categoria di intervento precedente in quanto non è stato possibile rilevare l'immobile.
- Non sono ammessi gli interventi previsti dall'art. 11 bis comma 4b) delle N.T.A.

8.3 Prescrizioni particolari:

8.4 Categoria di intervento prevista per gli spazi di pertinenza:

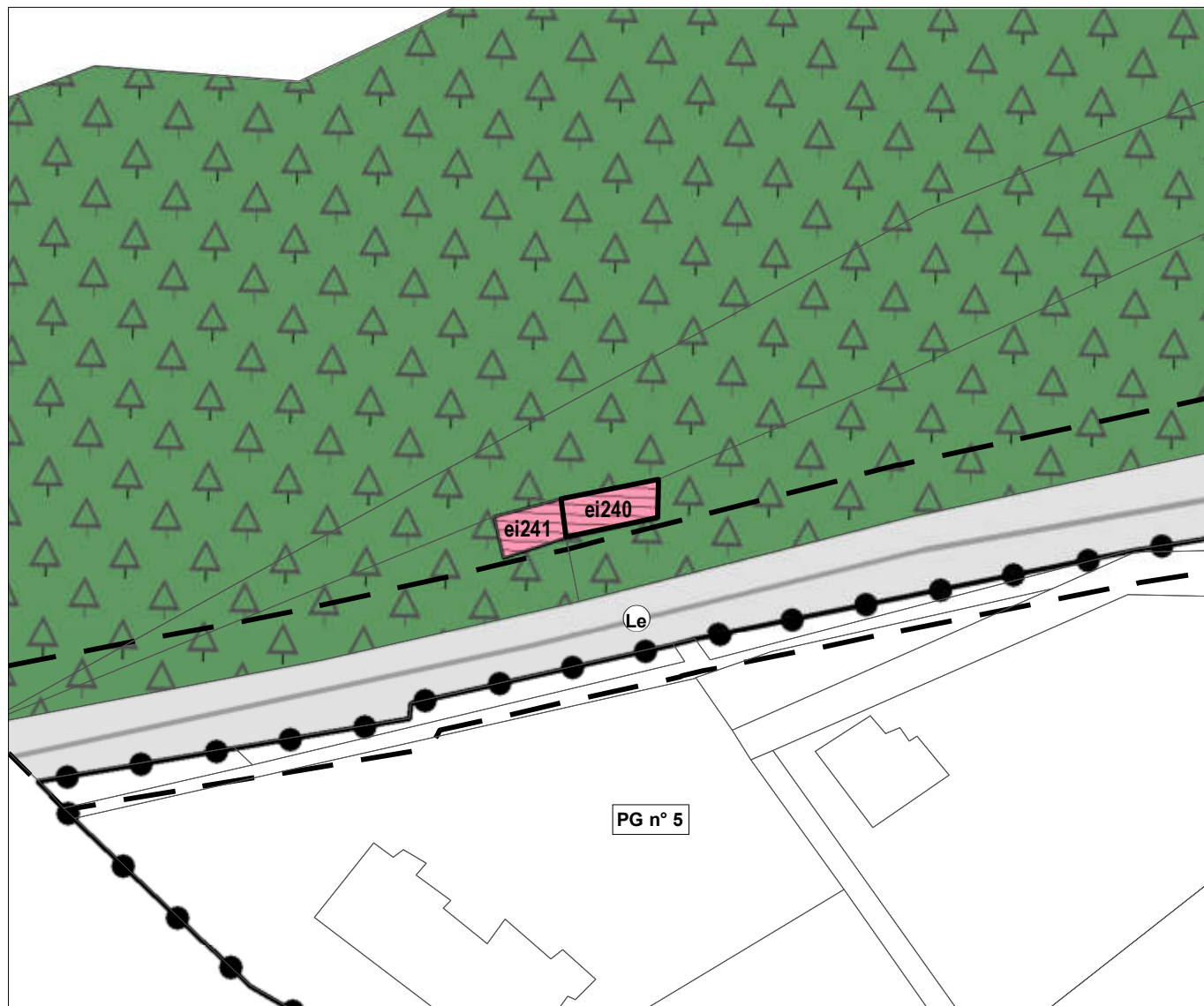
8.5 Interventi specifici ammessi:

8.6 Prescrizioni particolari:



9. Estratto cartografico. CATEGORIE DI INTERVENTO E SISTEMA INSEDIATIVO

scala 1:1000



**ei 85**

Insedimenti storici isolati e numero edificio (A102\_P)



**ei120**

Insedimenti storici isolati: elemento puntuale (Z318\_N, Z320\_N)



R1 Restauro (A203\_P)



R2 Risanamento conservativo (A204\_P)



R3 Ristrutturazione edilizia (A205\_P)



R4 Demolizione (A208\_P)



Fronte di pregio e vincoli puntuali (A407\_L)



Fronte da riqualificare unitariamente (A408\_L)



Fronti che costituiscono allineamenti con valore d'insieme (C201\_L)

LEGENDA DESTINAZIONI D'USO: consultare le tavole del SISTEMA INSEDIATIVO PRODUTTIVO - INFRASTRUTTURALE B - C  
 SISTEMA AMBIENTALE A INVARIANTI VINCOLI

## SEZIONE 1: ANALISI DEL FABBRICATO

### 1. Caratteristiche identificative dell'edificio:

1.1 indirizzo e numero civico:

1.2 frazione/località: Linfano

1.3 comune catastale: Arco


1.4 foglio mappa:

1.5.1 particella: .454/2

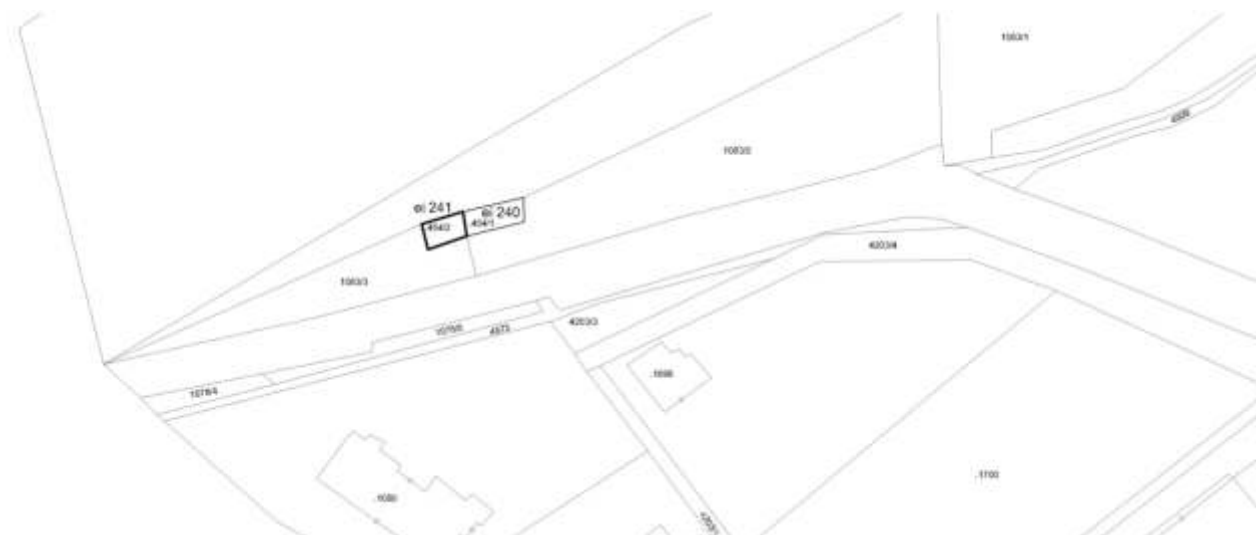
1.5.2 particelle aggregate:

1.6 data del rilievo:

Estratto ortofoto



Estratto catastale



<p>2. Caratteristiche generali del fabbricato:</p> <p>2.1 numero piani fuori terra:</p> <p>2.2 numero piani semi/interrati:</p> <p>2.3 presenza di cornici: n.                      materiale:</p> <p>2.4 presenza scale esterne: n.                      materiale:</p> <p>2.5 presenza elementi aggettanti: n.                      materiale:</p> <p>2.6.0 materiale serramenti:</p> <p>2.6 tipologia elementi oscuranti:                      materiale:</p> <p>2.7 materiale di finitura delle facciate:</p> <p>2.8 elementi decorativi in facciata:</p> <p>2.9 materiale di finitura della copertura/tetto:</p> <p>2.10 finitura sottogronda:</p> <p>2.11 presenza elementi decorativi sottogronda e tetto:</p> <p>2.12 stato di conservazione facciate:</p> <p>2.13 stato di conservazione copertura/tetto:</p>	<p><i>Materiali</i>  <i>P - pietra</i>  <i>I - intonaco</i>  <i>C - calcestruzzo</i>  <i>L - legno</i>  <i>F - ferro/acciaio</i></p> <p><i>Elementi decorativi</i>  <i>F - foro rilevante</i>  <i>CP - capitello</i>  <i>T - targhe commemorative</i>  <i>D - dipinti/affreschi</i>  <i>L - lesena</i>  <i>M - cornici marcapiano</i></p>
<p>3. Utilizzo dell'edificio:</p> <p>3.1 piano terra: altro</p> <p>3.2 primo piano: ---</p> <p>3.3 secondo piano: ---</p> <p>3.4 terzo piano: ---</p> <p>3.5 sottotetto: ---</p>	<p><i>Utilizzi</i>  <i>R - residenza</i>  <i>U - uffici</i>  <i>N - negozi</i>  <i>C - edificio religioso</i></p>
<p>4. Caratteristiche degli spazi di pertinenza:</p> <p>4.1 tipologia dello spazio di pertinenza: ---</p> <p>4.2 utilizzo dello spazio di pertinenza: ---</p>	<p><i>Pertinenze/utilizzi</i>  <i>C - cortile</i>  <i>P - parcheggio</i>  <i>G - giardino</i>  <i>O - orto</i>  <i>T - tettoia</i>  <i>B - barchessa</i>  <i>D - deposito</i>  <i>AP - altre pertinenze</i></p>
<p>5. Vincoli:</p> <p>5.1 codice identificativo della Soprintendenza ai beni culturali:</p> <p>5.2 tipo di vincolo dato dalla Soprintendenza:</p> <p>5.3 altri vincoli:</p>	
<p>NOTE:</p>	

## 6. Fotografie edifici:

Estratto catastale con indicazione punti di scatto



Foto 1

Foto 2

Foto 3



## 7. Fotografie di particolari di rilievo:

Foto 4

Foto 5

**SEZIONE 8: PREVISIONI NORMATIVE**

## 8. Indicazioni normative:

8.1 Categoria di intervento prevista per il fabbricato: R2

8.2 Interventi specifici ammessi:

- Si riconferma la categoria di intervento precedente in quanto non è stato possibile rilevare l'immobile.
- Non sono ammessi gli interventi previsti dall'art. 11 bis comma 4b) delle N.T.A.

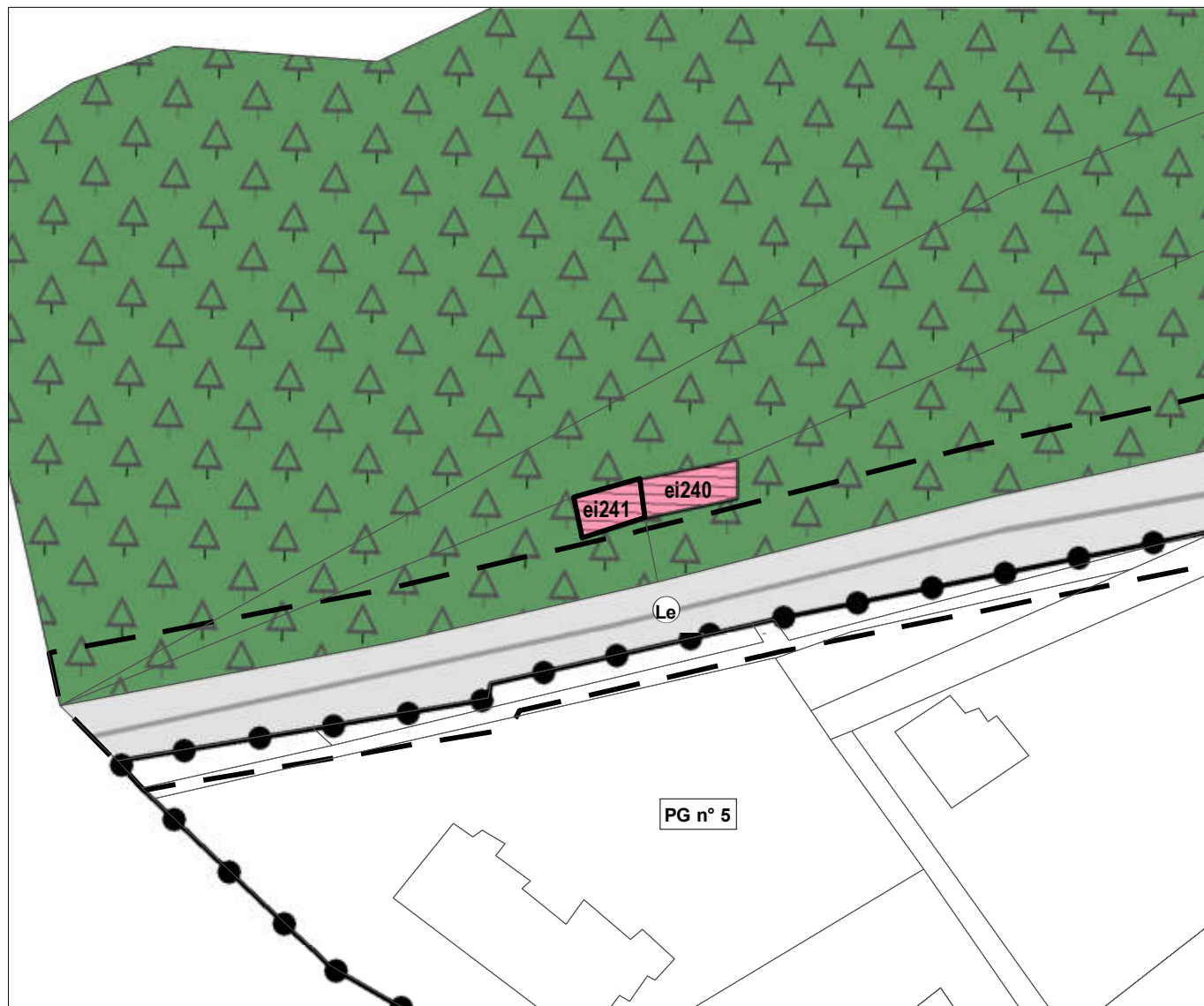
8.3 Prescrizioni particolari:

8.4 Categoria di intervento prevista per gli spazi di pertinenza:

8.5 Interventi specifici ammessi:

8.6 Prescrizioni particolari:

9. Estratto cartografico. CATEGORIE DI INTERVENTO E SISTEMA INSEDIATIVO scala 1:1000



- ei 85** Insediamenti storici isolati e numero edificio (A102\_P)
- ei120** Insediamenti storici isolati: elemento puntuale (Z318\_N, Z320\_N)
- R1** Restauro (A203\_P)
- R2** Risanamento conservativo (A204\_P)
- R3** Ristrutturazione edilizia (A205\_P)
- R4** Demolizione (A208\_P)

- Fronte di pregio e vincoli puntuali (A407\_L)**
- Fronte da rivalutare unitariamente (A408\_L)**
- Fronti che costituiscono allineamenti con valore d'insieme (C201\_L)**

LEGENDA DESTINAZIONI D'USO: consultare le tavole del SISTEMA INSEDIATIVO PRODUTTIVO - INFRASTRUTTURALE B - C  
 SISTEMA AMBIENTALE A INVARIANTI VINCOLI

## SEZIONE 1: ANALISI DEL FABBRICATO

### 1. Caratteristiche identificative dell'edificio:

1.1 indirizzo e numero civico: via Lodego

1.2 frazione/località: Arco

1.3 comune catastale: Arco

1.4 foglio mappa: 14

1.5.1 particella: .843

1.5.2 particelle aggregate:

1.6 data del rilievo: 1/10/2015

Estratto ortofoto



Estratto catastale



<p>2. Caratteristiche generali del fabbricato:</p> <p>2.1 numero piani fuori terra: 4</p> <p>2.2 numero piani semi/interrati: 1</p> <p>2.3 presenza di cornici: n. 1            materiale: pietra</p> <p>2.4 presenza scale esterne: n. 0            materiale: ---</p> <p>2.5 presenza elementi aggettanti: n. 2            materiale: calcestruzzo</p> <p>2.6.0 materiale serramenti: ---</p> <p>2.6 tipologia elementi oscuranti: no            materiale: ---</p> <p>2.7 materiale di finitura delle facciate: pietra</p> <p>2.8 elementi decorativi in facciata: foro rilevante</p> <p>2.9 materiale di finitura della copertura/tetto: cotto</p> <p>2.10 finitura sottogronda: calcestruzzo</p> <p>2.11 presenza elementi decorativi sottogronda e tetto: no</p> <p>2.12 stato di conservazione facciate: degradato</p> <p>2.13 stato di conservazione copertura/tetto: buono</p>	<p><i>Materiali</i>  <i>P - pietra</i>  <i>I - intonaco</i>  <i>C - calcestruzzo</i>  <i>L - legno</i>  <i>F - ferro/acciaio</i></p> <p><i>Elementi decorativi</i>  <i>F - foro rilevante</i>  <i>CP - capitello</i>  <i>T - targhe commemorative</i>  <i>D - dipinti/affreschi</i>  <i>L - lesena</i>  <i>M - cornici marcapiano</i></p>
<p>3. Utilizzo dell'edificio:</p> <p>3.1 piano terra: ---</p> <p>3.2 primo piano: ---</p> <p>3.3 secondo piano: ---</p> <p>3.4 terzo piano: ---</p> <p>3.5 sottotetto: ---</p>	<p><i>Utilizzi</i>  <i>R - residenza</i>  <i>U - uffici</i>  <i>N - negozi</i>  <i>C - edificio religioso</i></p>
<p>4. Caratteristiche degli spazi di pertinenza:</p> <p>4.1 tipologia dello spazio di pertinenza: giardino</p> <p>4.2 utilizzo dello spazio di pertinenza: giardino</p>	<p><i>Pertinenze/utilizzi</i>  <i>C - cortile</i>  <i>P - parcheggio</i>  <i>G - giardino</i>  <i>O - orto</i>  <i>T - tettoia</i>  <i>B - barchessa</i>  <i>D - deposito</i>  <i>AP - altre pertinenze</i></p>
<p>5. Vincoli:</p> <p>5.1 codice identificativo della Soprintendenza ai beni culturali:</p> <p>5.2 tipo di vincolo dato dalla Soprintendenza: ---</p> <p>5.3 altri vincoli:</p>	
<p>NOTE: 1- 2.8 angolate in pietra 2- 3.1 cantiere</p>	



6. Fotografie edifici:

Estratto catastale con indicazione punti di scatto



Foto 1



Foto 2



Foto 3



7. Fotografie di particolari di rilievo:

Foto 4



Foto 5



**SEZIONE 8: PREVISIONI NORMATIVE**

8. Indicazioni normative:

8.1 Categoria di intervento prevista per il fabbricato: R2

8.2 Interventi specifici ammessi:

- Fronti da riqualificare unitariamente individuati con apposita grafia sulle tavole
- art.105 L.P. 4 agosto 2015 n.15 NON APPLICABILE

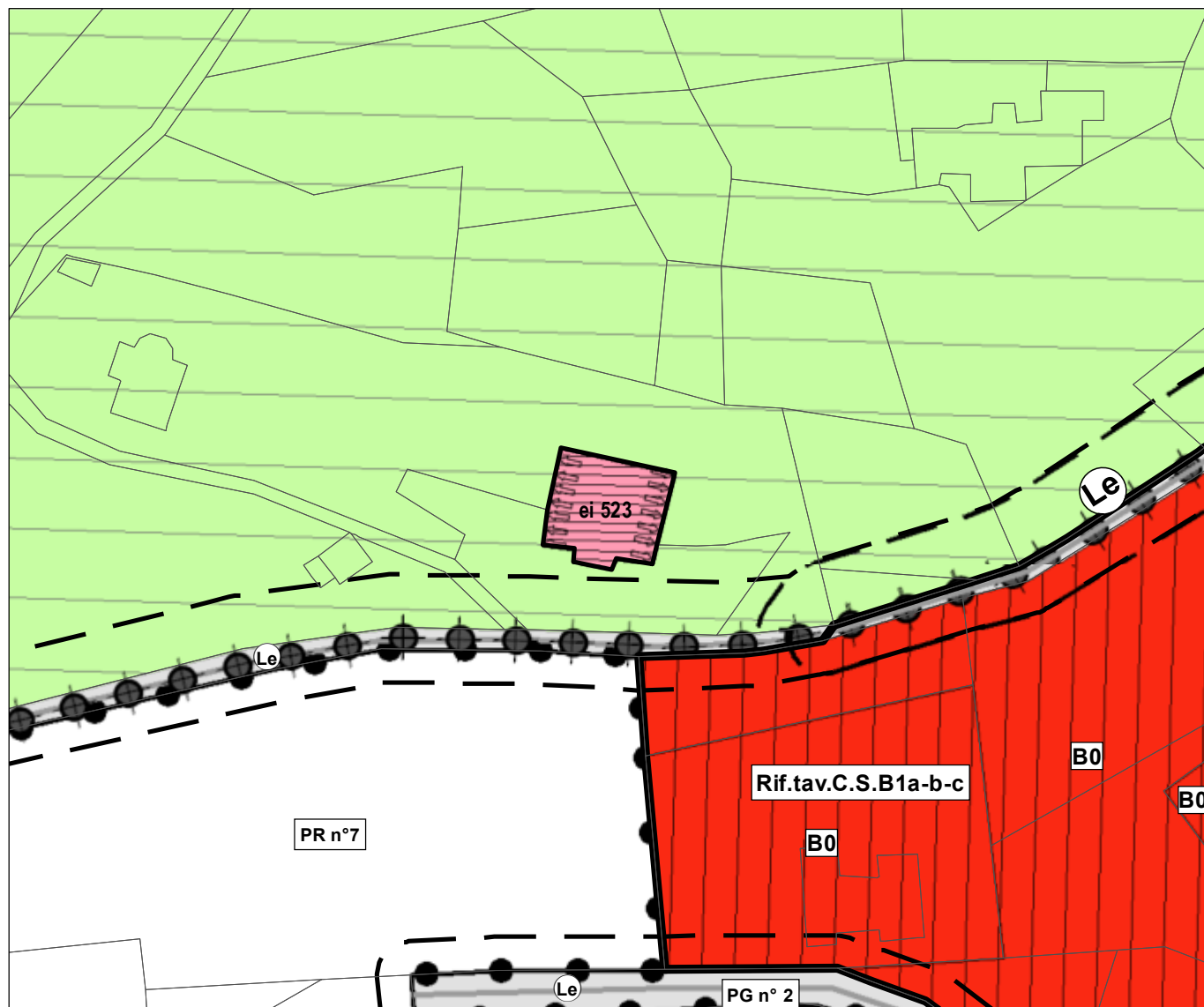
8.3 Prescrizioni particolari: si raccomanda l'utilizzo di materiali presenti nella tipologia locale evitando soluzioni che ne replichino l'aspetto

8.4 Categoria di intervento prevista per gli spazi di pertinenza: Rp2

8.5 Interventi specifici ammessi:

8.6 Prescrizioni particolari: si raccomanda di affrontare il tema architettonico e formale anche in chiave contemporanea mantenendo come filo conduttore gli schemi tipologici, i materiali e le cromie della tradizione locale

9. Estratto cartografico. CATEGORIE DI INTERVENTO E SISTEMA INSEDIATIVO scala 1:1000



ei 85

Insedimenti storici isolati e numero edificio (A102\_P)



ei120

Insedimenti storici isolati: elemento puntuale (Z318\_N, Z320\_N)



R1 Restauro (A203\_P)



R2 Risanamento conservativo (A204\_P)



R3 Ristrutturazione edilizia (A205\_P)



R4 Demolizione (A208\_P)



Fronte di pregio e vincoli puntuali (A407\_L)



Fronte da riqualificare unitariamente (A408\_L)



Fronti che costituiscono allineamenti con valore d'insieme (C201\_L)

LEGENDA DESTINAZIONI D'USO: consultare le tavole del SISTEMA INSEDIATIVO PRODUTTIVO - INFRASTRUTTURALE B - C  
 SISTEMA AMBIENTALE A INVARIANTI VINCOLI

## SEZIONE 1: ANALISI DEL FABBRICATO

### 1. Caratteristiche identificative dell'edificio:

1.1 indirizzo e numero civico: via Lomego

1.2 frazione/località: Arco

1.3 comune catastale: Arco

1.4 foglio mappa: 14

1.5.1 particella: .786

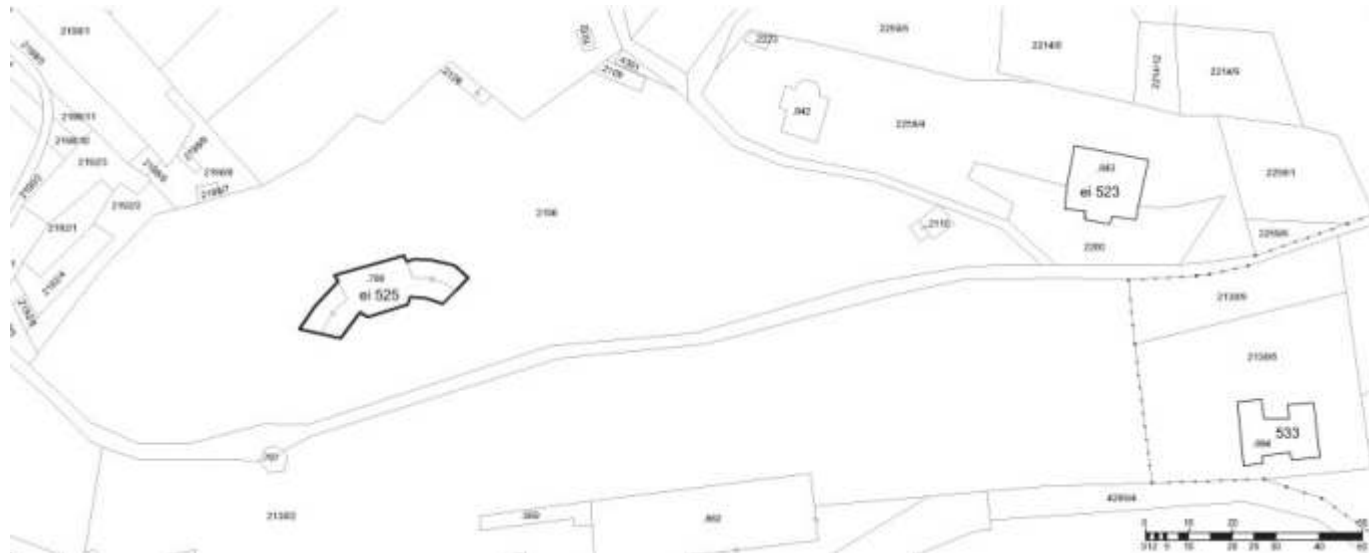
1.5.2 particelle aggregate:

1.6 data del rilievo: 1/10/2015

Estratto ortofoto



Estratto catastale





<p>2. Caratteristiche generali del fabbricato:</p> <p>2.1 numero piani fuori terra: 3</p> <p>2.2 numero piani semi/interrati: 1</p> <p>2.3 presenza di cornici: n. 1                      materiale: pietra</p> <p>2.4 presenza scale esterne: n. 0                      materiale: ---</p> <p>2.5 presenza elementi aggettanti: n. 1                      materiale: calcestruzzo</p> <p>2.6.0 materiale serramenti: legno</p> <p>2.6 tipologia elementi oscuranti: scuri                      materiale: legno</p> <p>2.7 materiale di finitura delle facciate: intonaco</p> <p>2.8 elementi decorativi in facciata: lesena</p> <p>2.9 materiale di finitura della copertura/tetto: metallo</p> <p>2.10 finitura sottogronda: intonaco</p> <p>2.11 presenza elementi decorativi sottogronda e tetto: modanature</p> <p>2.12 stato di conservazione facciate: ottimo</p> <p>2.13 stato di conservazione copertura/tetto: ottimo</p>	<p><i>Materiali</i>  <i>P - pietra</i>  <i>I - intonaco</i>  <i>C - calcestruzzo</i>  <i>L - legno</i>  <i>F - ferro/acciaio</i></p> <p><i>Elementi decorativi</i>  <i>F - foro rilevante</i>  <i>CP - capitello</i>  <i>T - targhe commemorative</i>  <i>D - dipinti/affreschi</i>  <i>L - lesena</i>  <i>M - cornici marcapiano</i></p>
<p>3. Utilizzo dell'edificio:</p> <p>3.1 piano terra: residenza</p> <p>3.2 primo piano: residenza</p> <p>3.3 secondo piano: residenza</p> <p>3.4 terzo piano: ---</p> <p>3.5 sottotetto: ---</p>	<p><i>Utilizzi</i>  <i>R - residenza</i>  <i>U - uffici</i>  <i>N - negozi</i>  <i>C - edificio religioso</i></p>
<p>4. Caratteristiche degli spazi di pertinenza:</p> <p>4.1 tipologia dello spazio di pertinenza: cortile</p> <p>4.2 utilizzo dello spazio di pertinenza: giardino</p>	<p><i>Pertinenze/utilizzi</i>  <i>C - cortile</i>  <i>P - parcheggio</i>  <i>G - giardino</i>  <i>O - orto</i>  <i>T - tettoia</i>  <i>B - barchessa</i>  <i>D - deposito</i>  <i>AP - altre pertinenze</i></p>
<p>5. Vincoli:</p> <p>5.1 codice identificativo della Soprintendenza ai beni culturali:</p> <p>5.2 tipo di vincolo dato dalla Soprintendenza: ---</p> <p>5.3 altri vincoli:</p>	
NOTE: 1- cantiere	

6. Fotografie edifici:

Estratto catastale con indicazione punti di scatto



Foto 1



Foto 2



Foto 3



7. Fotografie di particolari di rilievo:

Foto 4



Foto 5



**SEZIONE 8: PREVISIONI NORMATIVE**

8. Indicazioni normative:

8.1 Categoria di intervento prevista per il fabbricato: R3

8.2 Interventi specifici ammessi:

- Fronti da riqualificare unitariamente individuati con apposita grafia sulle tavole

8.3 Prescrizioni particolari: si raccomanda di affrontare il tema architettonico e formale anche in chiave contemporanea mantenendo come filo conduttore gli schemi tipologici, i materiali e le cromie della tradizione locale

8.4 Categoria di intervento prevista per gli spazi di pertinenza:

8.5 Interventi specifici ammessi:

8.6 Prescrizioni particolari: si raccomanda di affrontare il tema architettonico e formale anche in chiave contemporanea mantenendo come filo conduttore gli schemi tipologici, i materiali e le cromie della tradizione locale

9. Estratto cartografico. CATEGORIE DI INTERVENTO E SISTEMA INSEDIATIVO

scala 1:1000



**ei 85**

Insedimenti storici isolati e numero edificio (A102\_P)



**ei120**

Insedimenti storici isolati: elemento puntuale (Z318\_N, Z320\_N)



R1 Restauro (A203\_P)



R2 Risanamento conservativo (A204\_P)



R3 Ristrutturazione edilizia (A205\_P)



R4 Demolizione (A208\_P)

Fronte di pregio e vincoli puntuali (A407\_L)



Fronte da riqualificare unitariamente (A408\_L)



Fronti che costituiscono allineamenti con valore d'insieme (C201\_L)

LEGENDA DESTINAZIONI D'USO: consultare le tavole del SISTEMA INSEDIATIVO PRODUTTIVO - INFRASTRUTTURALE B - C  
 SISTEMA AMBIENTALE A INVARIANTI VINCOLI



## SEZIONE 1: ANALISI DEL FABBRICATO

### 1. Caratteristiche identificative dell'edificio:

1.1 indirizzo e numero civico: via Francesco II di Borbone

1.2 frazione/località: Arco

1.3 comune catastale: Arco

1.4 foglio mappa: 14

1.5.1 particella: .661

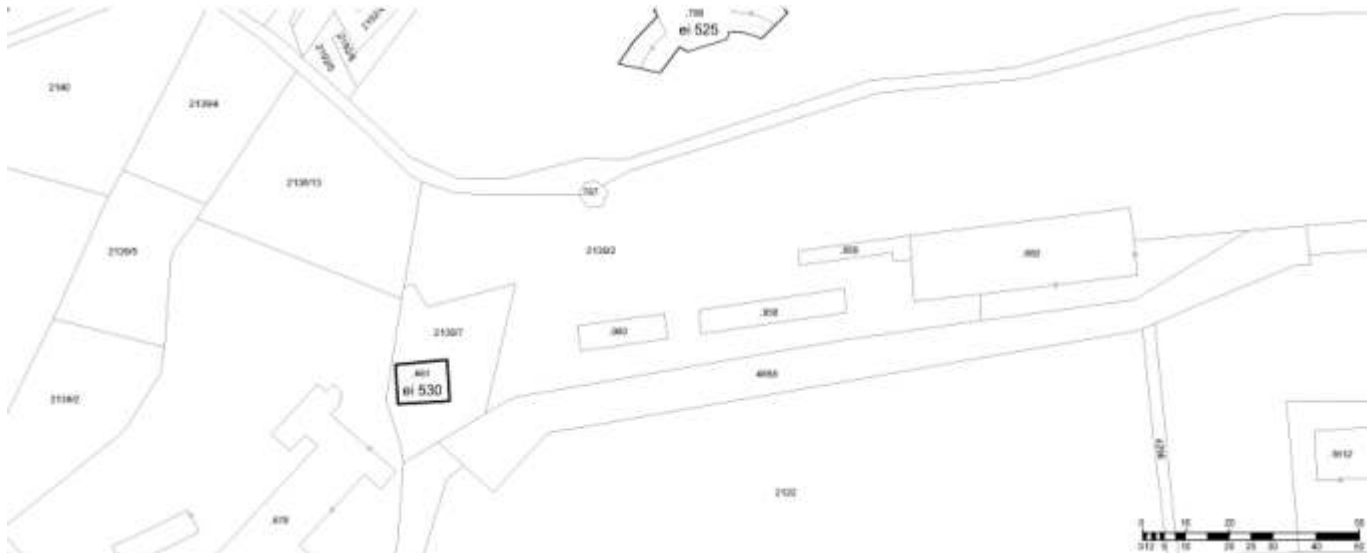
1.5.2 particelle aggregate:

1.6 data del rilievo: 1/10/2015

Estratto ortofoto



Estratto catastale



<p>2. Caratteristiche generali del fabbricato:</p> <p>2.1 numero piani fuori terra: 4</p> <p>2.2 numero piani semi/interrati: 0</p> <p>2.3 presenza di cornici: n. 1            materiale: intonaco</p> <p>2.4 presenza scale esterne: n. 0            materiale: ---</p> <p>2.5 presenza elementi aggettanti: n. 1            materiale: calcestruzzo</p> <p>2.6.0 materiale serramenti: legno</p> <p>2.6 tipologia elementi oscuranti: scuri            materiale: legno</p> <p>2.7 materiale di finitura delle facciate: intonaco</p> <p>2.8 elementi decorativi in facciata: cornici marcapiano</p> <p>2.9 materiale di finitura della copertura/tetto: cotto</p> <p>2.10 finitura sottogronda: intonaco</p> <p>2.11 presenza elementi decorativi sottogronda e tetto: mensole modanate</p> <p>2.12 stato di conservazione facciate: buono</p> <p>2.13 stato di conservazione copertura/tetto: buono</p>	<p><i>Materiali</i>  <i>P - pietra</i>  <i>I - intonaco</i>  <i>C - calcestruzzo</i>  <i>L - legno</i>  <i>F - ferro/acciaio</i></p> <p><i>Elementi decorativi</i>  <i>F - foro rilevante</i>  <i>CP - capitello</i>  <i>T - targhe commemorative</i>  <i>D - dipinti/affreschi</i>  <i>L - lesena</i>  <i>M - cornici marcapiano</i></p>
<p>3. Utilizzo dell'edificio:</p> <p>3.1 piano terra: residenza</p> <p>3.2 primo piano: residenza</p> <p>3.3 secondo piano: residenza</p> <p>3.4 terzo piano: ---</p> <p>3.5 sottotetto: residenza</p>	<p><i>Utilizzi</i>  <i>R - residenza</i>  <i>U - uffici</i>  <i>N - negozi</i>  <i>C - edificio religioso</i></p>
<p>4. Caratteristiche degli spazi di pertinenza:</p> <p>4.1 tipologia dello spazio di pertinenza: giardino</p> <p>4.2 utilizzo dello spazio di pertinenza: giardino</p>	<p><i>Pertinenze/utilizzi</i>  <i>C - cortile</i>  <i>P - parcheggio</i>  <i>G - giardino</i>  <i>O - orto</i>  <i>T - tettoia</i>  <i>B - barchessa</i>  <i>D - deposito</i>  <i>AP - altre pertinenze</i></p>
<p>5. Vincoli:</p> <p>5.1 codice identificativo della Soprintendenza ai beni culturali:</p> <p>5.2 tipo di vincolo dato dalla Soprintendenza:</p> <p>5.3 altri vincoli:</p>	
NOTE: ---	

6. Fotografie edifici:

Estratto catastale con indicazione punti di scatto



Foto 1



Foto 2



Foto 3



## 7. Fotografie di particolari di rilievo:

Foto 4



Foto 5

**SEZIONE 8: PREVISIONI NORMATIVE**

## 8. Indicazioni normative:

8.1 Categoria di intervento prevista per il fabbricato: R2

8.2 Interventi specifici ammessi:

8.3 Prescrizioni particolari: si raccomanda l'eventuale eliminazione, o modifica, delle superfetazioni prive di valore architettonico

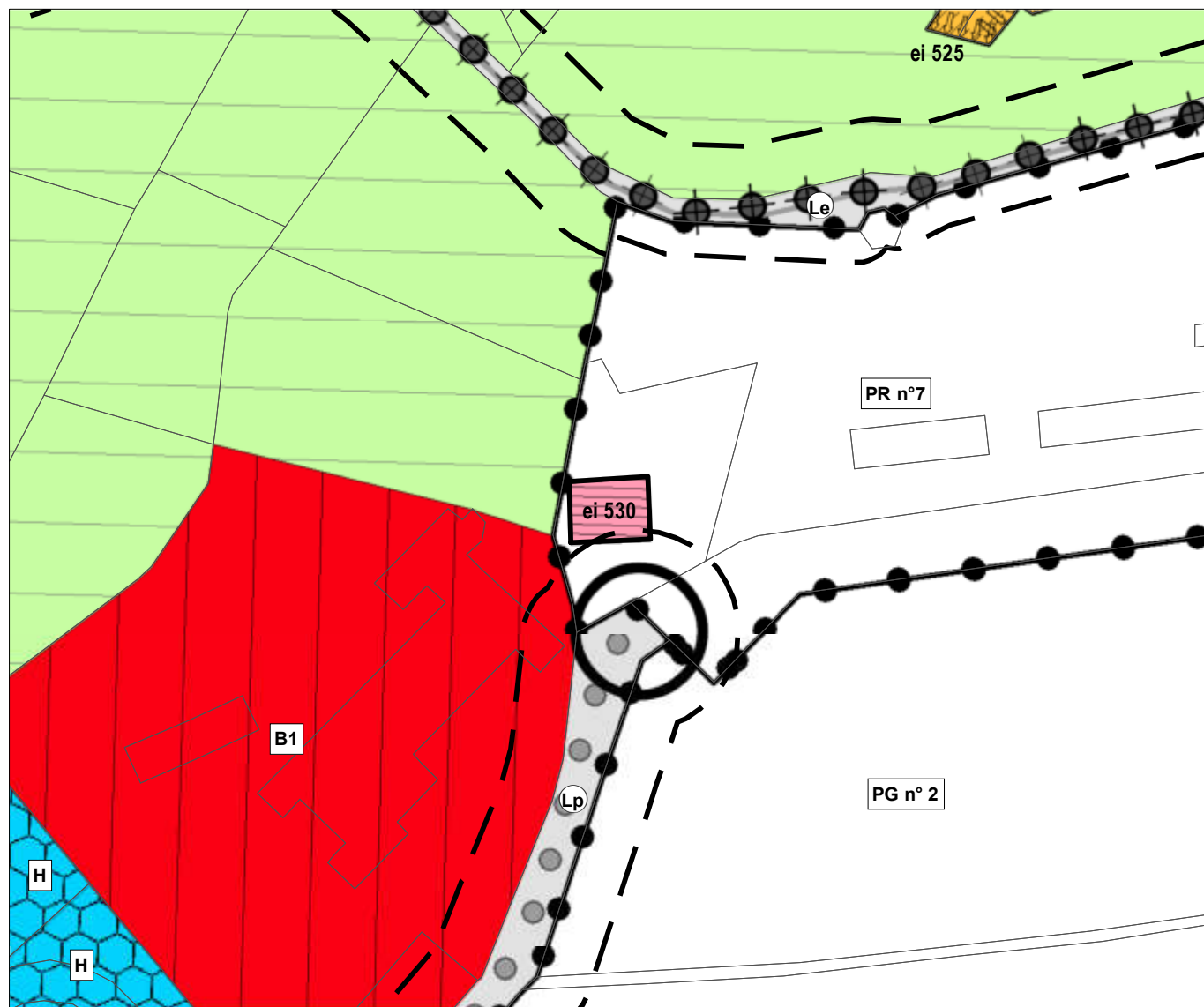
8.4 Categoria di intervento prevista per gli spazi di pertinenza: Rp2

8.5 Interventi specifici ammessi:

8.6 Prescrizioni particolari: si raccomanda di affrontare il tema architettonico e formale anche in chiave contemporanea mantenendo come filo conduttore gli schemi tipologici, i materiali e le cromie della tradizione locale



9. Estratto cartografico. CATEGORIE DI INTERVENTO E SISTEMA INSEDIATIVO scala 1:1000



**ei 85**

Insedimenti storici isolati e numero edificio (A102\_P)



**ei120**

Insedimenti storici isolati: elemento puntuale (Z318\_N, Z320\_N)



R1 Restauro (A203\_P)



R2 Risanamento conservativo (A204\_P)



R3 Ristrutturazione edilizia (A205\_P)



R4 Demolizione (A208\_P)



Fronte di pregio e vincoli puntuali (A407\_L)



Fronte da riqualificare unitariamente (A408\_L)



Fronti che costituiscono allineamenti con valore d'insieme (C201\_L)

LEGENDA DESTINAZIONI D'USO: consultare le tavole del SISTEMA INSEDIATIVO PRODUTTIVO - INFRASTRUTTURALE B - C  
 SISTEMA AMBIENTALE A INVARIANTI VINCOLI

## SEZIONE 1: ANALISI DEL FABBRICATO

### 1. Caratteristiche identificative dell'edificio:

1.1 indirizzo e numero civico: via Legionari Cecoslovacchi

1.2 frazione/località: Prabi

1.3 comune catastale: Arco

1.4 foglio mappa: 8

1.5.1 particella: .563/2

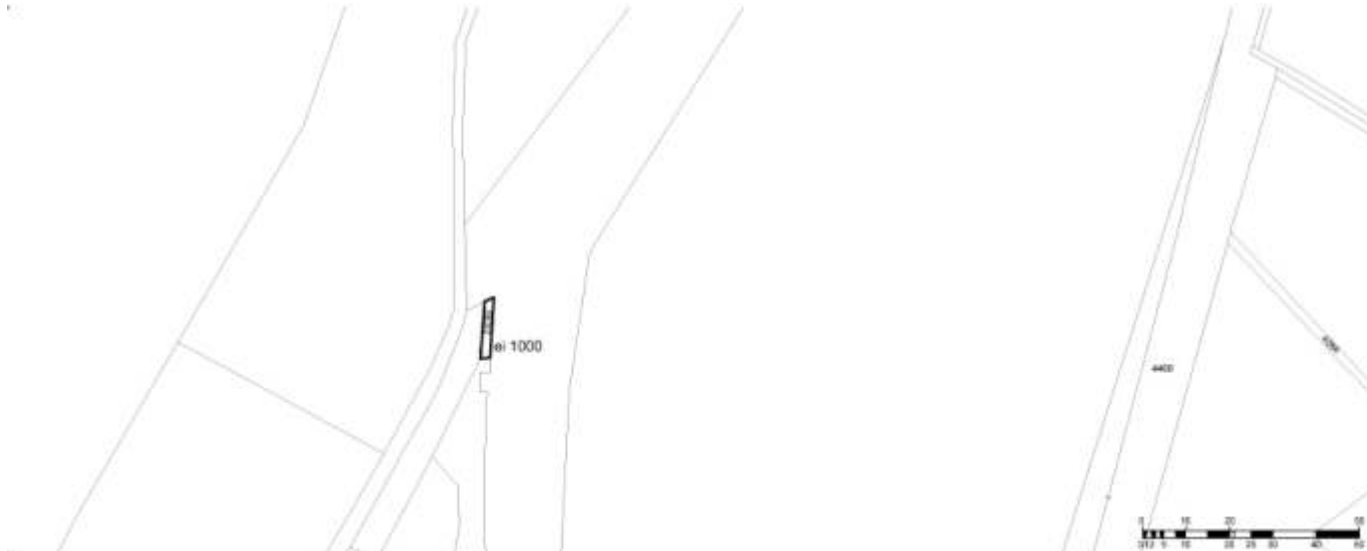
1.5.2 particelle aggregate:

1.6 data del rilievo: 17/8/2015

Estratto ortofoto



Estratto catastale



<p>2. Caratteristiche generali del fabbricato:</p> <p>2.1 numero piani fuori terra: 1</p> <p>2.2 numero piani semi/interrati: 1</p> <p>2.3 presenza di cornici: n. 1            materiale: pietra</p> <p>2.4 presenza scale esterne: n. 0            materiale: ---</p> <p>2.5 presenza elementi aggettanti: n. 0            materiale: ---</p> <p>2.6.0 materiale serramenti: ---</p> <p>2.6 tipologia elementi oscuranti: no            materiale: ---</p> <p>2.7 materiale di finitura delle facciate: intonaco</p> <p>2.8 elementi decorativi in facciata: foro rilevante</p> <p>2.9 materiale di finitura della copertura/tetto: ---</p> <p>2.10 finitura sottogronda: pietra</p> <p>2.11 presenza elementi decorativi sottogronda e tetto: no</p> <p>2.12 stato di conservazione facciate: sufficiente</p> <p>2.13 stato di conservazione copertura/tetto: discreto</p>	<p><i>Materiali</i>  <i>P - pietra</i>  <i>I - intonaco</i>  <i>C - calcestruzzo</i>  <i>L - legno</i>  <i>F - ferro/acciaio</i></p> <p><i>Elementi decorativi</i>  <i>F - foro rilevante</i>  <i>CP - capitello</i>  <i>T - targhe commemorative</i>  <i>D - dipinti/affreschi</i>  <i>L - lesena</i>  <i>M - cornici marcapiano</i></p>
<p>3. Utilizzo dell'edificio:</p> <p>3.1 piano terra: altro</p> <p>3.2 primo piano: ---</p> <p>3.3 secondo piano: ---</p> <p>3.4 terzo piano: ---</p> <p>3.5 sottotetto: ---</p>	<p><i>Utilizzi</i>  <i>R - residenza</i>  <i>U - uffici</i>  <i>N - negozi</i>  <i>C - edificio religioso</i></p>
<p>4. Caratteristiche degli spazi di pertinenza:</p> <p>4.1 tipologia dello spazio di pertinenza: ---</p> <p>4.2 utilizzo dello spazio di pertinenza: ---</p>	<p><i>Pertinenze/utilizzi</i>  <i>C - cortile</i>  <i>P - parcheggio</i>  <i>G - giardino</i>  <i>O - orto</i>  <i>T - tettoia</i>  <i>B - barchessa</i>  <i>D - deposito</i>  <i>AP - altre pertinenze</i></p>
<p>5. Vincoli:</p> <p>5.1 codice identificativo della Soprintendenza ai beni culturali:</p> <p>5.2 tipo di vincolo dato dalla Soprintendenza: ---</p> <p>5.3 altri vincoli:</p>	
<p>NOTE: 1- 2.7 pilastri pietra 2- 2.8 targa commemorativa 3- 3.1 chiusa per canale centrale idroelettrica</p>	

6. Fotografie edifici:

Estratto catastale con indicazione punti di scatto



Foto 1



Foto 2



Foto 3





7. Fotografie di particolari di rilievo:

Foto 4



Foto 5



**SEZIONE 8: PREVISIONI NORMATIVE**

8. Indicazioni normative:

8.1 Categoria di intervento prevista per il fabbricato: R2

8.2 Interventi specifici ammessi:

- Fronti da riqualificare unitariamente individuati con apposita grafia sulle tavole

8.3 Prescrizioni particolari: si raccomanda l'eventuale eliminazione, o modifica, delle superfetazioni prive di valore architettonico

8.4 Categoria di intervento prevista per gli spazi di pertinenza: Rp3

8.5 Interventi specifici ammessi:

8.6 Prescrizioni particolari: si raccomanda di affrontare il tema architettonico e formale anche in chiave contemporanea mantenendo come filo conduttore gli schemi tipologici, i materiali e le cromie della tradizione locale

9. Estratto cartografico. CATEGORIE DI INTERVENTO E SISTEMA INSEDIATIVO

scala 1:1000



**ei 85**

Insedimenti storici isolati e numero edificio (A102\_P)



**ei120**

Insedimenti storici isolati: elemento puntuale (Z318\_N, Z320\_N)



R1 Restauro (A203\_P)



R2 Risanamento conservativo (A204\_P)



R3 Ristrutturazione edilizia (A205\_P)



R4 Demolizione (A208\_P)



Fronte di pregio e vincoli puntuali (A407\_L)



Fronte da riqualificare unitariamente (A408\_L)



Fronti che costituiscono allineamenti con valore d'insieme (C201\_L)

LEGENDA DESTINAZIONI D'USO: consultare le tavole del SISTEMA INSEDIATIVO PRODUTTIVO - INFRASTRUTTURALE B - C  
SISTEMA AMBIENTALE A INVARIANTI VINCOLI

## SEZIONE 1: ANALISI DEL FABBRICATO

### 1. Caratteristiche identificative dell'edificio:

1.1 indirizzo e numero civico: eremo S.Paolo

1.2 frazione/località: Prabi

1.3 comune catastale: Arco

1.4 foglio mappa: 3

1.5.1 particella: .562

1.5.2 particelle aggregate:

1.6 data del rilievo: 17/8/2015

Estratto ortofoto



Estratto catastale



<p>2. Caratteristiche generali del fabbricato:</p> <p>2.1 numero piani fuori terra: 1</p> <p>2.2 numero piani semi/interrati: 0</p> <p>2.3 presenza di cornici: n. 1            materiale: pietra</p> <p>2.4 presenza scale esterne: n. 1            materiale: pietra</p> <p>2.5 presenza elementi aggettanti: n. 0            materiale: ---</p> <p>2.6.0 materiale serramenti: legno</p> <p>2.6 tipologia elementi oscuranti: no            materiale: ---</p> <p>2.7 materiale di finitura delle facciate: pietra</p> <p>2.8 elementi decorativi in facciata: foro rilevante</p> <p>2.9 materiale di finitura della copertura/tetto: ---</p> <p>2.10 finitura sottogronda: pietra</p> <p>2.11 presenza elementi decorativi sottogronda e tetto: no</p> <p>2.12 stato di conservazione facciate: buono</p> <p>2.13 stato di conservazione copertura/tetto: discreto</p>	<p><i>Materiali</i>  <i>P - pietra</i>  <i>I - intonaco</i>  <i>C - calcestruzzo</i>  <i>L - legno</i>  <i>F - ferro/acciaio</i></p> <p><i>Elementi decorativi</i>  <i>F - foro rilevante</i>  <i>CP - capitello</i>  <i>T - targhe commemorative</i>  <i>D - dipinti/affreschi</i>  <i>L - lesena</i>  <i>M - cornici marcapiano</i></p>
<p>3. Utilizzo dell'edificio:</p> <p>3.1 piano terra: magazzino</p> <p>3.2 primo piano: ---</p> <p>3.3 secondo piano: ---</p> <p>3.4 terzo piano: ---</p> <p>3.5 sottotetto: ---</p>	<p><i>Utilizzi</i>  <i>R - residenza</i>  <i>U - uffici</i>  <i>N - negozi</i>  <i>C - edificio religioso</i></p>
<p>4. Caratteristiche degli spazi di pertinenza:</p> <p>4.1 tipologia dello spazio di pertinenza: cortile</p> <p>4.2 utilizzo dello spazio di pertinenza: cortile</p>	<p><i>Pertinenze/utilizzi</i>  <i>C - cortile</i>  <i>P - parcheggio</i>  <i>G - giardino</i>  <i>O - orto</i>  <i>T - tettoia</i>  <i>B - barchessa</i>  <i>D - deposito</i>  <i>AP - altre pertinenze</i></p>
<p>5. Vincoli:</p> <p>5.1 codice identificativo della Soprintendenza ai beni culturali: 006.0151</p> <p>5.2 tipo di vincolo dato dalla Soprintendenza: ex art. 5 riconosciuti di interesse</p> <p>5.3 altri vincoli:</p>	
NOTE: ---	



6. Fotografie edifici:

Estratto catastale con indicazione punti di scatto



Foto 1



Foto 2



Foto 3



7. Fotografie di particolari di rilievo:

Foto 4



Foto 5



**SEZIONE 8: PREVISIONI NORMATIVE**

8. Indicazioni normative:

8.1 Categoria di intervento prevista per il fabbricato: R2

8.2 Interventi specifici ammessi:

8.3 Prescrizioni particolari: si raccomanda l'eventuale eliminazione, o modifica, delle superfetazioni prive di valore architettonico

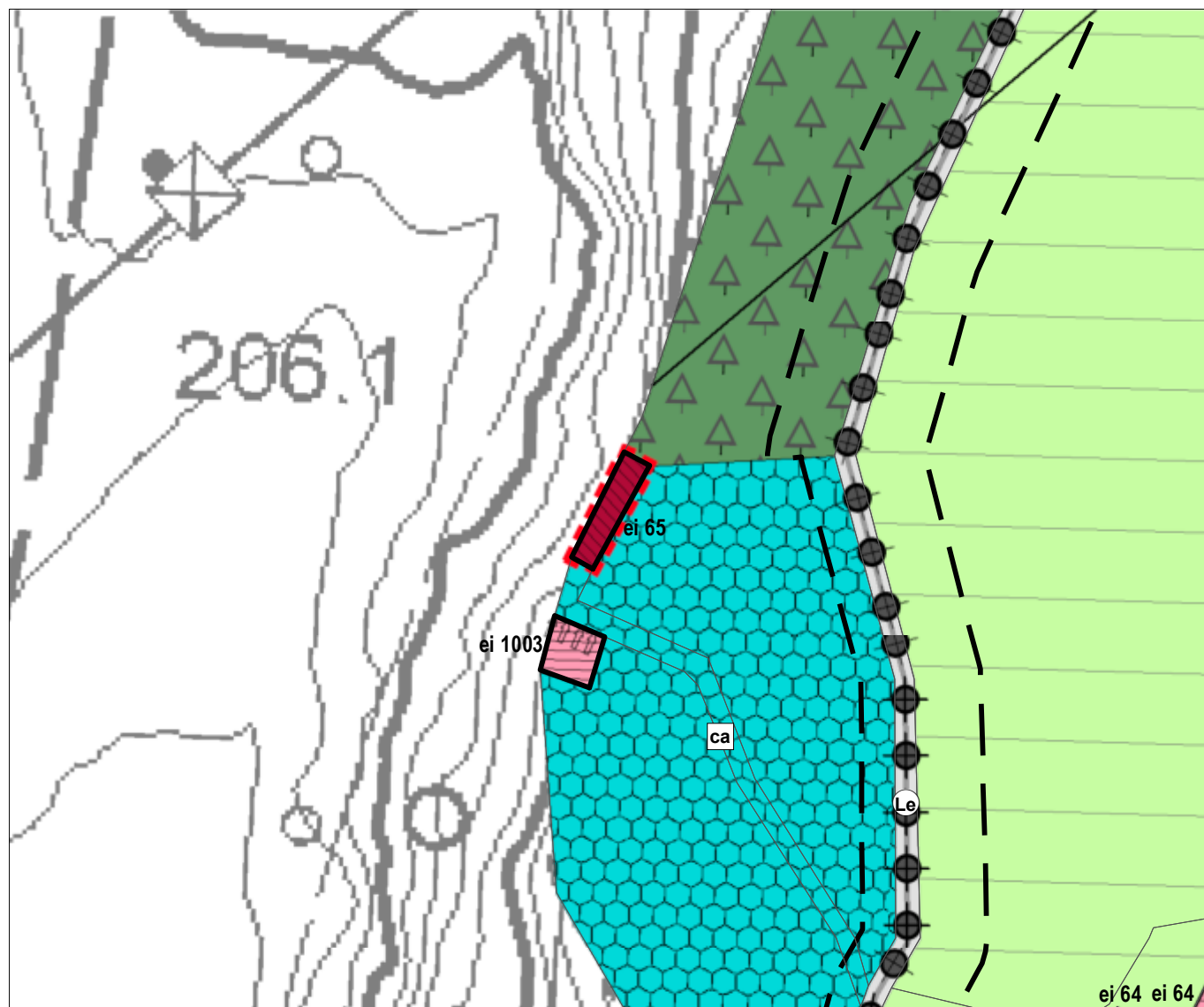
8.4 Categoria di intervento prevista per gli spazi di pertinenza: Rp2

8.5 Interventi specifici ammessi:

8.6 Prescrizioni particolari: si raccomanda di affrontare il tema architettonico e formale anche in chiave contemporanea mantenendo come filo conduttore gli schemi tipologici, i materiali e le cromie della tradizione locale

9. Estratto cartografico. CATEGORIE DI INTERVENTO E SISTEMA INSEDIATIVO

scala 1:1000



ei 85

Insedimenti storici isolati e numero edificio (A102\_P)



ei120

Insedimenti storici isolati: elemento puntuale (Z318\_N, Z320\_N)



R1 Restauro (A203\_P)



R2 Risanamento conservativo (A204\_P)



R3 Ristrutturazione edilizia (A205\_P)



R4 Demolizione (A208\_P)

↑↑↑↑↑↑ Fronte di pregio e vincoli puntuali (A407\_L)

↑↑↑↑↑↑ Fronte da riqualificare unitariamente (A408\_L)

▲▲▲▲▲ Fronti che costituiscono allineamenti  
con valore d'insieme (C201\_L)

LEGENDA DESTINAZIONI D'USO: consultare le tavole del SISTEMA INSEDIATIVO PRODUTTIVO - INFRASTRUTTURALE B - C  
SISTEMA AMBIENTALE A INVARIANTI VINCOLI



## SEZIONE 1: ANALISI DEL FABBRICATO

### 1. Caratteristiche identificative dell'edificio:

1.1 indirizzo e numero civico: via Legionari Cecoslovacchi

1.2 frazione/località: Prabi

1.3 comune catastale: Arco

1.4 foglio mappa: 14

1.5.1 particella: 2981/5

1.5.2 particelle aggregate: 4343/8

1.6 data del rilievo: 17/8/2015

Estratto ortofoto



Estratto catastale





<p>2. Caratteristiche generali del fabbricato:</p> <p>2.1 numero piani fuori terra: 1</p> <p>2.2 numero piani semi/interrati: 0</p> <p>2.3 presenza di cornici: n. 1            materiale: pietra</p> <p>2.4 presenza scale esterne: n. 0            materiale: ---</p> <p>2.5 presenza elementi aggettanti: n. 0            materiale: ---</p> <p>2.6.0 materiale serramenti: ferro/acciaio</p> <p>2.6 tipologia elementi oscuranti: no            materiale: ---</p> <p>2.7 materiale di finitura delle facciate: intonaco</p> <p>2.8 elementi decorativi in facciata: foro rilevante</p> <p>2.9 materiale di finitura della copertura/tetto: ---</p> <p>2.10 finitura sottogronda: pietra</p> <p>2.11 presenza elementi decorativi sottogronda e tetto: modanature</p> <p>2.12 stato di conservazione facciate: buono</p> <p>2.13 stato di conservazione copertura/tetto: buono</p>	<p><i>Materiali</i>  <i>P - pietra</i>  <i>I - intonaco</i>  <i>C - calcestruzzo</i>  <i>L - legno</i>  <i>F - ferro/acciaio</i></p> <p><i>Elementi decorativi</i>  <i>F - foro rilevante</i>  <i>CP - capitello</i>  <i>T - targhe commemorative</i>  <i>D - dipinti/affreschi</i>  <i>L - lesena</i>  <i>M - cornici marcapiano</i></p>
<p>3. Utilizzo dell'edificio:</p> <p>3.1 piano terra: altro</p> <p>3.2 primo piano: ---</p> <p>3.3 secondo piano: ---</p> <p>3.4 terzo piano: ---</p> <p>3.5 sottotetto: ---</p>	<p><i>Utilizzi</i>  <i>R - residenza</i>  <i>U - uffici</i>  <i>N - negozi</i>  <i>C - edificio religioso</i></p>
<p>4. Caratteristiche degli spazi di pertinenza:</p> <p>4.1 tipologia dello spazio di pertinenza: cortile</p> <p>4.2 utilizzo dello spazio di pertinenza: cortile</p>	<p><i>Pertinenze/utilizzi</i>  <i>C - cortile</i>  <i>P - parcheggio</i>  <i>G - giardino</i>  <i>O - orto</i>  <i>T - tettoia</i>  <i>B - barchessa</i>  <i>D - deposito</i>  <i>AP - altre pertinenze</i></p>
<p>5. Vincoli:</p> <p>5.1 codice identificativo della Soprintendenza ai beni culturali: 006.0148</p> <p>5.2 tipo di vincolo dato dalla Soprintendenza: diretto (D.Lgs. 490; L.1089 e L.364)</p> <p>5.3 altri vincoli:</p>	
NOTE: 1- 3.1 portale	

6. Fotografie edifici:

Estratto catastale con indicazione punti di scatto



Foto 1



Foto 2




Foto 3



## 7. Fotografie di particolari di rilievo:

Foto 4



Foto 5

**SEZIONE 8: PREVISIONI NORMATIVE**

## 8. Indicazioni normative:

8.1 Categoria di intervento prevista per il fabbricato: R2

8.2 Interventi specifici ammessi:

8.3 Prescrizioni particolari: si raccomanda l'utilizzo di materiali presenti nella tipologia locale evitando soluzioni che ne replichino l'aspetto

8.4 Categoria di intervento prevista per gli spazi di pertinenza: Rp2

8.5 Interventi specifici ammessi:

8.6 Prescrizioni particolari: si raccomanda di affrontare il tema architettonico e formale anche in chiave contemporanea mantenendo come filo conduttore gli schemi tipologici, i materiali e le cromie della tradizione locale

## SEZIONE 1: ANALISI DEL FABBRICATO

### 1. Caratteristiche identificative dell'edificio:

1.1 indirizzo e numero civico: dosso Saiano

1.2 frazione/località: Gazzi

1.3 comune catastale: Oltresarca

1.4 foglio mappa: 10

1.5.1 particella: .612

1.5.2 particelle aggregate:

1.6 data del rilievo: 18/8/2015

Estratto ortofoto



Estratto catastale





<p>2. Caratteristiche generali del fabbricato:</p> <p>2.1 numero piani fuori terra: 2</p> <p>2.2 numero piani semi/interrati: 0</p> <p>2.3 presenza di cornici: n. 1            materiale: legno</p> <p>2.4 presenza scale esterne: n. 0            materiale: ---</p> <p>2.5 presenza elementi aggettanti: n. 1            materiale: legno</p> <p>2.6.0 materiale serramenti: legno</p> <p>2.6 tipologia elementi oscuranti: scuri            materiale: legno</p> <p>2.7 materiale di finitura delle facciate: pietra</p> <p>2.8 elementi decorativi in facciata: ---</p> <p>2.9 materiale di finitura della copertura/tetto: cotto</p> <p>2.10 finitura sottogronda: legno</p> <p>2.11 presenza elementi decorativi sottogronda e tetto: no</p> <p>2.12 stato di conservazione facciate: discreto</p> <p>2.13 stato di conservazione copertura/tetto: discreto</p>	<p><i>Materiali</i>  <i>P - pietra</i>  <i>I - intonaco</i>  <i>C - calcestruzzo</i>  <i>L - legno</i>  <i>F - ferro/acciaio</i></p> <p><i>Elementi decorativi</i>  <i>F - foro rilevante</i>  <i>CP - capitello</i>  <i>T - targhe commemorative</i>  <i>D - dipinti/affreschi</i>  <i>L - lesena</i>  <i>M - cornici marcapiano</i></p>
<p>3. Utilizzo dell'edificio:</p> <p>3.1 piano terra: residenza</p> <p>3.2 primo piano: ---</p> <p>3.3 secondo piano: ---</p> <p>3.4 terzo piano: ---</p> <p>3.5 sottotetto: residenza</p>	<p><i>Utilizzi</i>  <i>R - residenza</i>  <i>U - uffici</i>  <i>N - negozi</i>  <i>C - edificio religioso</i></p>
<p>4. Caratteristiche degli spazi di pertinenza:</p> <p>4.1 tipologia dello spazio di pertinenza: cortile</p> <p>4.2 utilizzo dello spazio di pertinenza: giardino</p>	<p><i>Pertinenze/utilizzi</i>  <i>C - cortile</i>  <i>P - parcheggio</i>  <i>G - giardino</i>  <i>O - orto</i>  <i>T - tettoia</i>  <i>B - barchessa</i>  <i>D - deposito</i>  <i>AP - altre pertinenze</i></p>
<p>5. Vincoli:</p> <p>5.1 codice identificativo della Soprintendenza ai beni culturali:</p> <p>5.2 tipo di vincolo dato dalla Soprintendenza: ---</p> <p>5.3 altri vincoli:</p>	
NOTE: 1- ex Ca da Mont	

6. Fotografie edifici:

Estratto catastale con indicazione punti di scatto



Foto 1



Foto 2



Foto 3



7. Fotografie di particolari di rilievo:

Foto 4



Foto 5



**SEZIONE 8: PREVISIONI NORMATIVE**

8. Indicazioni normative:

8.1 Categoria di intervento prevista per il fabbricato: R2

8.2 Interventi specifici ammessi:

8.3 Prescrizioni particolari: si raccomanda l'eventuale eliminazione, o modifica, delle superfetazioni prive di valore architettonico

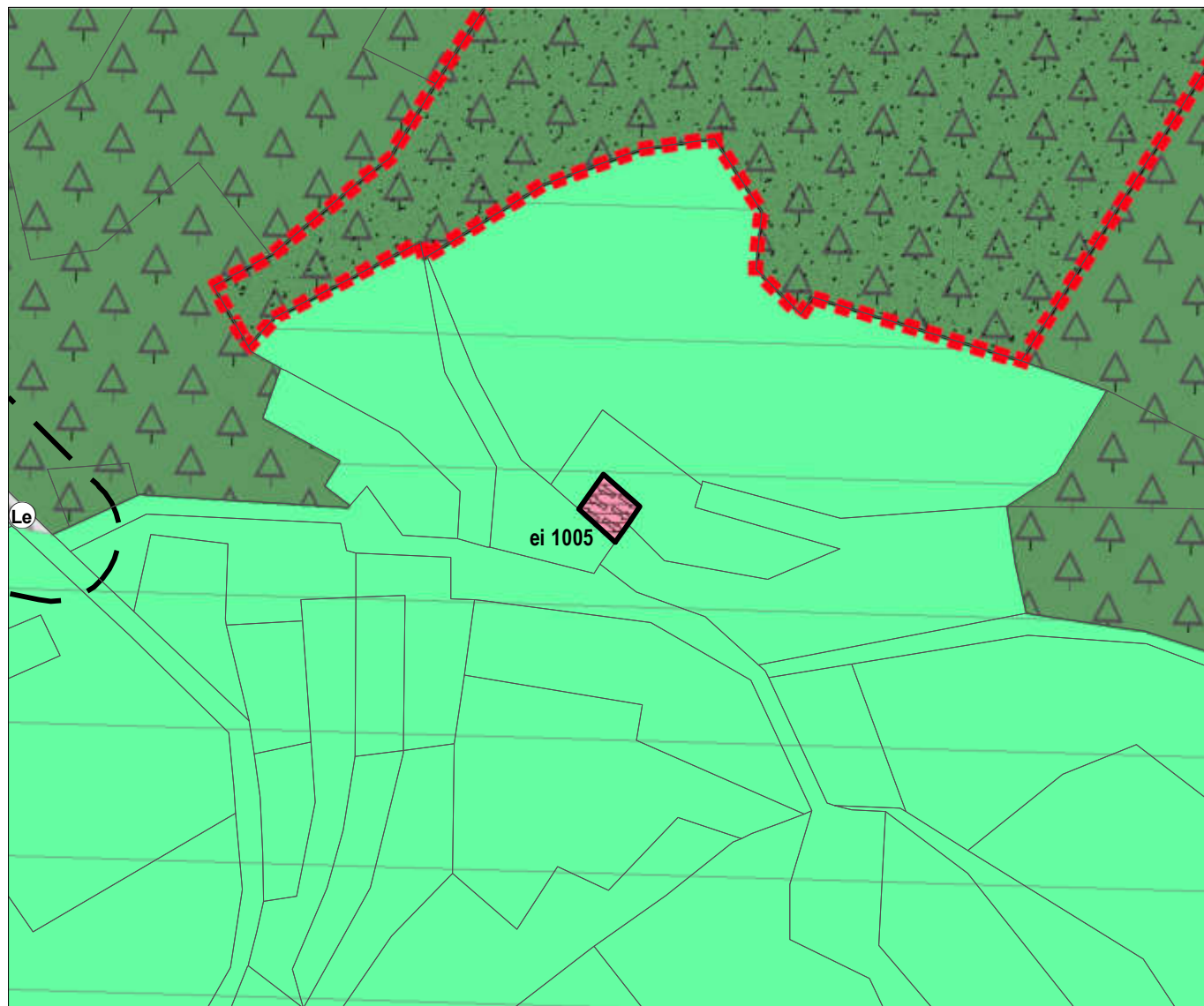
8.4 Categoria di intervento prevista per gli spazi di pertinenza: Rp2

8.5 Interventi specifici ammessi:

8.6 Prescrizioni particolari: si raccomanda di affrontare il tema architettonico e formale anche in chiave contemporanea mantenendo come filo conduttore gli schemi tipologici, i materiali e le cromie della tradizione locale

9. Estratto cartografico. CATEGORIE DI INTERVENTO E SISTEMA INSEDIATIVO

scala 1:1000



**ei 85**

Insedimenti storici isolati e numero edificio (A102\_P)



**ei120**

Insedimenti storici isolati: elemento puntuale (Z318\_N, Z320\_N)



R1 Restauro (A203\_P)



R2 Risanamento conservativo (A204\_P)



R3 Ristrutturazione edilizia (A205\_P)



R4 Demolizione (A208\_P)



Fronte di pregio e vincoli puntuali (A407\_L)



Fronte da riqualificare unitariamente (A408\_L)



Fronti che costituiscono allineamenti con valore d'insieme (C201\_L)

LEGENDA DESTINAZIONI D'USO: consultare le tavole del SISTEMA INSEDIATIVO PRODUTTIVO - INFRASTRUTTURALE B - C  
SISTEMA AMBIENTALE A INVARIANTI VINCOLI



## SEZIONE 1: ANALISI DEL FABBRICATO

### 1. Caratteristiche identificative dell'edificio:

1.1 indirizzo e numero civico: via Gambor

1.2 frazione/località: Bolognano

1.3 comune catastale: Oltresarca

1.4 foglio mappa: 4

1.5.1 particella: 3675/1

1.5.2 particelle aggregate:

1.6 data del rilievo: 18/8/2015

Estratto ortofoto



Estratto catastale



<p>2. Caratteristiche generali del fabbricato:</p> <p>2.1 numero piani fuori terra: 1</p> <p>2.2 numero piani semi/interrati: 0</p> <p>2.3 presenza di cornici: n. 1            materiale: intonaco</p> <p>2.4 presenza scale esterne: n. 0            materiale: ---</p> <p>2.5 presenza elementi aggettanti: n. 0            materiale: ---</p> <p>2.6.0 materiale serramenti: ferro/acciaio</p> <p>2.6 tipologia elementi oscuranti: no            materiale: ---</p> <p>2.7 materiale di finitura delle facciate: intonaco</p> <p>2.8 elementi decorativi in facciata: capitello</p> <p>2.9 materiale di finitura della copertura/tetto: ---</p> <p>2.10 finitura sottogronda: calcestruzzo</p> <p>2.11 presenza elementi decorativi sottogronda e tetto: modanature</p> <p>2.12 stato di conservazione facciate: sufficiente</p> <p>2.13 stato di conservazione copertura/tetto: degradato</p>	<p><i>Materiali</i>  <i>P - pietra</i>  <i>I - intonaco</i>  <i>C - calcestruzzo</i>  <i>L - legno</i>  <i>F - ferro/acciaio</i></p> <p><i>Elementi decorativi</i>  <i>F - foro rilevante</i>  <i>CP - capitello</i>  <i>T - targhe commemorative</i>  <i>D - dipinti/affreschi</i>  <i>L - lesena</i>  <i>M - cornici marcapiano</i></p>
<p>3. Utilizzo dell'edificio:</p> <p>3.1 piano terra: edificio religioso</p> <p>3.2 primo piano: ---</p> <p>3.3 secondo piano: ---</p> <p>3.4 terzo piano: ---</p> <p>3.5 sottotetto: ---</p>	<p><i>Utilizzi</i>  <i>R - residenza</i>  <i>U - uffici</i>  <i>N - negozi</i>  <i>C - edificio religioso</i></p>
<p>4. Caratteristiche degli spazi di pertinenza:</p> <p>4.1 tipologia dello spazio di pertinenza: ---</p> <p>4.2 utilizzo dello spazio di pertinenza: ---</p>	<p><i>Pertinenze/utilizzi</i>  <i>C - cortile</i>  <i>P - parcheggio</i>  <i>G - giardino</i>  <i>O - orto</i>  <i>T - tettoia</i>  <i>B - barchessa</i>  <i>D - deposito</i>  <i>AP - altre pertinenze</i></p>
<p>5. Vincoli:</p> <p>5.1 codice identificativo della Soprintendenza ai beni culturali:</p> <p>5.2 tipo di vincolo dato dalla Soprintendenza: ---</p> <p>5.3 altri vincoli:</p>	
NOTE: 1- 2.8 affreschi	

6. Fotografie edifici:

Estratto catastale con indicazione punti di scatto




Foto 1



Foto 2



Foto 3



7. Fotografie di particolari di rilievo:

Foto 4



Foto 5



**SEZIONE 8: PREVISIONI NORMATIVE**

8. Indicazioni normative:

8.1 Categoria di intervento prevista per il fabbricato: R2

8.2 Interventi specifici ammessi:

8.3 Prescrizioni particolari: si raccomanda l'eventuale eliminazione, o modifica, delle superfetazioni prive di valore architettonico

8.4 Categoria di intervento prevista per gli spazi di pertinenza: Rp3

8.5 Interventi specifici ammessi:

8.6 Prescrizioni particolari: si raccomanda di affrontare il tema architettonico e formale anche in chiave contemporanea mantenendo come filo conduttore gli schemi tipologici, i materiali e le cromie della tradizione locale



## SEZIONE 1: ANALISI DEL FABBRICATO

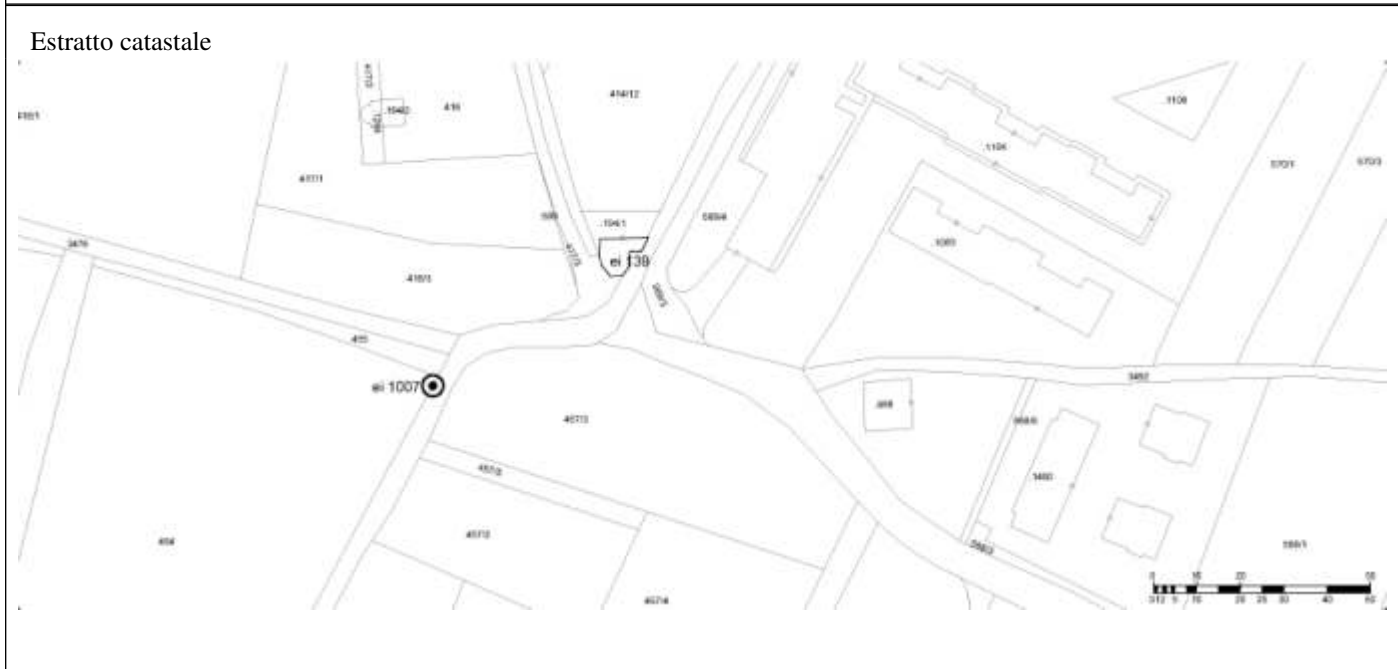
1. Caratteristiche identificative dell'edificio:
  - 1.1 indirizzo e numero civico: via Madonnina
  - 1.2 frazione/località: Massone
  - 1.3 comune catastale: Oltresarca
  - 1.4 foglio mappa:
    - 1.5.1 particella: 454
    - 1.5.2 particelle aggregate: 4
  - 1.6 data del rilievo: 18/8/2015

## SEZIONE 1: ANALISI DEL FABBRICATO

1. Caratteristiche identificative dell'edificio:
  - 1.1 indirizzo e numero civico: via Madonnina
  - 1.2 frazione/località: Massone
  - 1.3 comune catastale: Oltresarca
  - 1.4 foglio mappa:
    - 1.5.1 particella: 454
    - 1.5.2 particelle aggregate: 4
  - 1.6 data del rilievo: 18/8/2015

- ## SEZIONE 1: ANALISI DEL FABBRICATO
1. Caratteristiche identificative dell'edificio:
    - 1.1 indirizzo e numero civico: via Madonnina
    - 1.2 frazione/località: Massone
    - 1.3 comune catastale: Oltresarca
    - 1.4 foglio mappa:
      - 1.5.1 particella: 454
      - 1.5.2 particelle aggregate: 4
    - 1.6 data del rilievo: 18/8/2015

Estratto ortofoto

[illegible]

<p>2. Caratteristiche generali del fabbricato:</p> <p>2.1 numero piani fuori terra: 1</p> <p>2.2 numero piani semi/interrati: 0</p> <p>2.3 presenza di cornici: n. 1            materiale: pietra</p> <p>2.4 presenza scale esterne: n. 0            materiale: ---</p> <p>2.5 presenza elementi aggettanti: n. 0            materiale: ---</p> <p>2.6.0 materiale serramenti: ferro/acciaio</p> <p>2.6 tipologia elementi oscuranti: no            materiale: ---</p> <p>2.7 materiale di finitura delle facciate: intonaco</p> <p>2.8 elementi decorativi in facciata: foro rilevante</p> <p>2.9 materiale di finitura della copertura/tetto: ---</p> <p>2.10 finitura sottogronda: calcestruzzo</p> <p>2.11 presenza elementi decorativi sottogronda e tetto: no</p> <p>2.12 stato di conservazione facciate: discreto</p> <p>2.13 stato di conservazione copertura/tetto: sufficiente</p>	<p><i>Materiali</i>  <i>P - pietra</i>  <i>I - intonaco</i>  <i>C - calcestruzzo</i>  <i>L - legno</i>  <i>F - ferro/acciaio</i></p> <p><i>Elementi decorativi</i>  <i>F - foro rilevante</i>  <i>CP - capitello</i>  <i>T - targhe commemorative</i>  <i>D - dipinti/affreschi</i>  <i>L - lesena</i>  <i>M - cornici marcapiano</i></p>
<p>3. Utilizzo dell'edificio:</p> <p>3.1 piano terra: altro</p> <p>3.2 primo piano: ---</p> <p>3.3 secondo piano: ---</p> <p>3.4 terzo piano: ---</p> <p>3.5 sottotetto: ---</p>	<p><i>Utilizzi</i>  <i>R - residenza</i>  <i>U - uffici</i>  <i>N - negozi</i>  <i>C - edificio religioso</i></p>
<p>4. Caratteristiche degli spazi di pertinenza:</p> <p>4.1 tipologia dello spazio di pertinenza: giardino</p> <p>4.2 utilizzo dello spazio di pertinenza: orto</p>	<p><i>Pertinenze/utilizzi</i>  <i>C - cortile</i>  <i>P - parcheggio</i>  <i>G - giardino</i>  <i>O - orto</i>  <i>T - tettoia</i>  <i>B - barchessa</i>  <i>D - deposito</i>  <i>AP - altre pertinenze</i></p>
<p>5. Vincoli:</p> <p>5.1 codice identificativo della Soprintendenza ai beni culturali:</p> <p>5.2 tipo di vincolo dato dalla Soprintendenza: ---</p> <p>5.3 altri vincoli:</p>	
NOTE: 1- 3.1 portale	

6. Fotografie edifici:

Estratto catastale con indicazione punti di scatto



Foto 1



Foto 2



Foto 3



7. Fotografie di particolari di rilievo:

Foto 4



Foto 5



**SEZIONE 8: PREVISIONI NORMATIVE**

8. Indicazioni normative:

8.1 Categoria di intervento prevista per il fabbricato: R2

8.2 Interventi specifici ammessi:

8.3 Prescrizioni particolari: si raccomanda l'utilizzo di materiali presenti nella tipologia locale evitando soluzioni che ne replichino l'aspetto

8.4 Categoria di intervento prevista per gli spazi di pertinenza: Rp2

8.5 Interventi specifici ammessi:

8.6 Prescrizioni particolari: si raccomanda di affrontare il tema architettonico e formale anche in chiave contemporanea mantenendo come filo conduttore gli schemi tipologici, i materiali e le cromie della tradizione locale



## SEZIONE 1: ANALISI DEL FABBRICATO

### 1. Caratteristiche identificative dell'edificio:

1.1 indirizzo e numero civico:

1.2 frazione/località: Mogno

1.3 comune catastale: Oltresarca

1.4 foglio mappa: 4

1.5.1 particella: .222

1.5.2 particelle aggregate:

1.6 data del rilievo: 18/8/2015

Estratto ortofoto



Estratto catastale



<p>2. Caratteristiche generali del fabbricato:</p> <p>2.1 numero piani fuori terra: 3</p> <p>2.2 numero piani semi/interrati: 0</p> <p>2.3 presenza di cornici: n. 1            materiale: pietra</p> <p>2.4 presenza scale esterne: n. 0            materiale: ---</p> <p>2.5 presenza elementi aggettanti: n. 0            materiale: ---</p> <p>2.6.0 materiale serramenti: legno</p> <p>2.6 tipologia elementi oscuranti: scuri            materiale: legno</p> <p>2.7 materiale di finitura delle facciate: intonaco</p> <p>2.8 elementi decorativi in facciata: ---</p> <p>2.9 materiale di finitura della copertura/tetto: cotto</p> <p>2.10 finitura sottogronda: legno</p> <p>2.11 presenza elementi decorativi sottogronda e tetto: no</p> <p>2.12 stato di conservazione facciate: buono</p> <p>2.13 stato di conservazione copertura/tetto: discreto</p>	<p><i>Materiali</i>  <i>P - pietra</i>  <i>I - intonaco</i>  <i>C - calcestruzzo</i>  <i>L - legno</i>  <i>F - ferro/acciaio</i></p> <p><i>Elementi decorativi</i>  <i>F - foro rilevante</i>  <i>CP - capitello</i>  <i>T - targhe commemorative</i>  <i>D - dipinti/affreschi</i>  <i>L - lesena</i>  <i>M - cornici marcapiano</i></p>
<p>3. Utilizzo dell'edificio:</p> <p>3.1 piano terra: uffici</p> <p>3.2 primo piano: uffici</p> <p>3.3 secondo piano: ---</p> <p>3.4 terzo piano: ---</p> <p>3.5 sottotetto: magazzino</p>	<p><i>Utilizzi</i>  <i>R - residenza</i>  <i>U - uffici</i>  <i>N - negozi</i>  <i>C - edificio religioso</i></p>
<p>4. Caratteristiche degli spazi di pertinenza:</p> <p>4.1 tipologia dello spazio di pertinenza: cortile</p> <p>4.2 utilizzo dello spazio di pertinenza: cortile</p>	<p><i>Pertinenze/utilizzi</i>  <i>C - cortile</i>  <i>P - parcheggio</i>  <i>G - giardino</i>  <i>O - orto</i>  <i>T - tettoia</i>  <i>B - barchessa</i>  <i>D - deposito</i>  <i>AP - altre pertinenze</i></p>
<p>5. Vincoli:</p> <p>5.1 codice identificativo della Soprintendenza ai beni culturali:</p> <p>5.2 tipo di vincolo dato dalla Soprintendenza: ---</p> <p>5.3 altri vincoli:</p>	
NOTE: ---	

6. Fotografie edifici:

Estratto catastale con indicazione punti di scatto

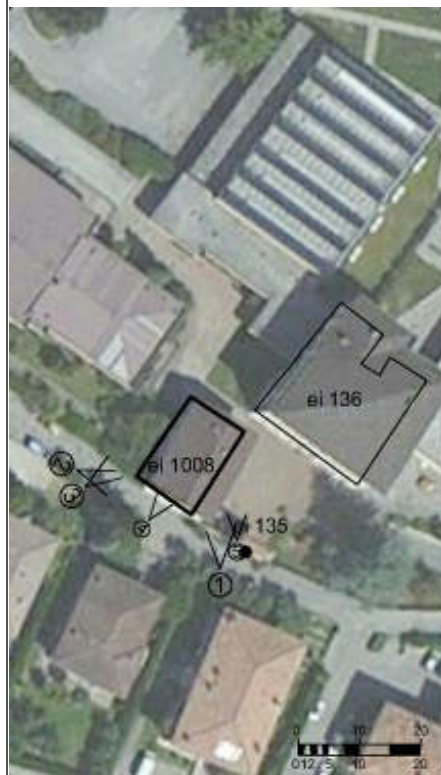


Foto 1



Foto 2



Foto 3



7. Fotografie di particolari di rilievo:

Foto 4



Foto 5



**SEZIONE 8: PREVISIONI NORMATIVE**

8. Indicazioni normative:

8.1 Categoria di intervento prevista per il fabbricato: R3

8.2 Interventi specifici ammessi:

- Fronti che costituiscono valore di insieme individuati con apposita grafia sulle tavole

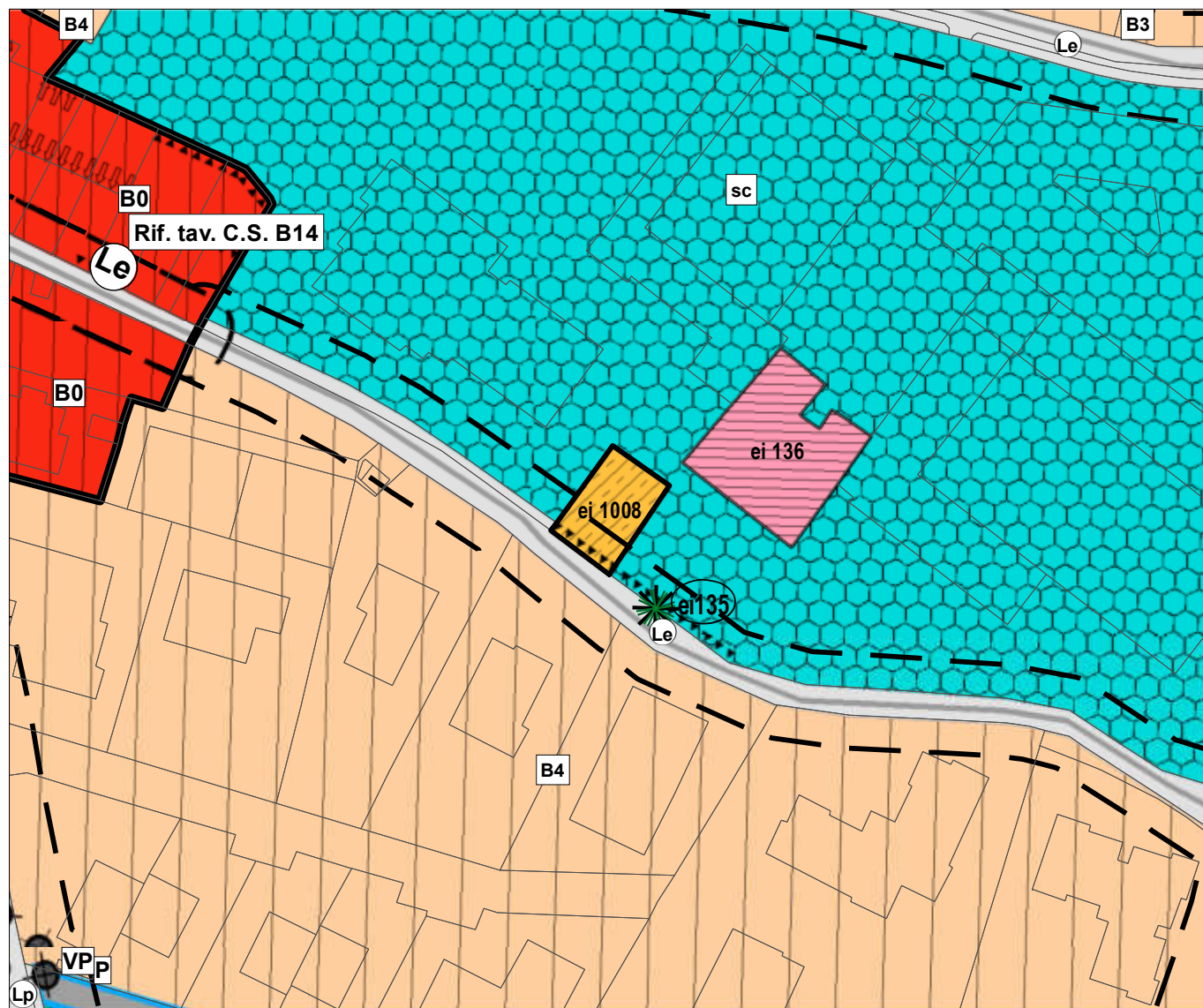
8.3 Prescrizioni particolari: si raccomanda di affrontare il tema architettonico e formale anche in chiave contemporanea mantenendo come filo conduttore gli schemi tipologici, i materiali e le cromie della tradizione locale








8.4 Categoria di intervento prevista per gli spazi di pertinenza: Rp2




8.5 Interventi specifici ammessi:

8.6 Prescrizioni particolari: si raccomanda di affrontare il tema architettonico e formale anche in chiave contemporanea mantenendo come filo conduttore gli schemi tipologici, i materiali e le cromie della tradizione locale





-  Insedimenti storici isolati e numero edificio (A102\_P)
  -   Insedimenti storici isolati: elemento puntuale (Z318\_N, Z320\_N)
  -  R1 Restauro (A203\_P)
  -  R2 Risanamento conservativo (A204\_P)
  -  R3 Ristrutturazione edilizia (A205\_P)
  -  R4 Demolizione (A208\_P)

-  Fronte di pregio e vincoli puntuali (A407\_L)  
 Fronte da riqualificare unitariamente (A408\_L)  
 Fronti che costituiscono allineamenti con valore d'insieme (C201\_L)

LEGENDA DESTINAZIONI D'USO: consultare le tavole del SISTEMA INSEDIATIVO PRODUTTIVO - INFRASTRUTTURALE B - C  
SISTEMA AMBIENTALE A INVARIANTI VINCOLI

## SEZIONE 1: ANALISI DEL FABBRICATO

### 1. Caratteristiche identificative dell'edificio:

1.1 indirizzo e numero civico: via Laghel

1.2 frazione/località: Laghel

1.3 comune catastale: Arco

1.4 foglio mappa: 14

1.5.1 particella: .829

1.5.2 particelle aggregate:

1.6 data del rilievo: 1/10/2015

Estratto ortofoto



Estratto catastale



<p>2. Caratteristiche generali del fabbricato:</p> <p>2.1 numero piani fuori terra: 3</p> <p>2.2 numero piani semi/interrati: 0</p> <p>2.3 presenza di cornici: n. 0            materiale: ---</p> <p>2.4 presenza scale esterne: n. 1            materiale: calcestruzzo</p> <p>2.5 presenza elementi aggettanti: n. 5            materiale: legno</p> <p>2.6.0 materiale serramenti: legno</p> <p>2.6 tipologia elementi oscuranti: scuri            materiale: legno</p> <p>2.7 materiale di finitura delle facciate: pietra</p> <p>2.8 elementi decorativi in facciata: ---</p> <p>2.9 materiale di finitura della copertura/tetto: cotto</p> <p>2.10 finitura sottogronda: legno</p> <p>2.11 presenza elementi decorativi sottogronda e tetto: no</p> <p>2.12 stato di conservazione facciate: discreto</p> <p>2.13 stato di conservazione copertura/tetto: discreto</p>	<p><i>Materiali</i>  <i>P - pietra</i>  <i>I - intonaco</i>  <i>C - calcestruzzo</i>  <i>L - legno</i>  <i>F - ferro/acciaio</i></p> <p><i>Elementi decorativi</i>  <i>F - foro rilevante</i>  <i>CP - capitello</i>  <i>T - targhe commemorative</i>  <i>D - dipinti/affreschi</i>  <i>L - lesena</i>  <i>M - cornici marcapiano</i></p>
<p>3. Utilizzo dell'edificio:</p> <p>3.1 piano terra: residenza</p> <p>3.2 primo piano: residenza</p> <p>3.3 secondo piano: ---</p> <p>3.4 terzo piano: ---</p> <p>3.5 sottotetto: residenza</p>	<p><i>Utilizzi</i>  <i>R - residenza</i>  <i>U - uffici</i>  <i>N - negozi</i>  <i>C - edificio religioso</i></p>
<p>4. Caratteristiche degli spazi di pertinenza:</p> <p>4.1 tipologia dello spazio di pertinenza: cortile</p> <p>4.2 utilizzo dello spazio di pertinenza: tettoia</p>	<p><i>Pertinenze/utilizzi</i>  <i>C - cortile</i>  <i>P - parcheggio</i>  <i>G - giardino</i>  <i>O - orto</i>  <i>T - tettoia</i>  <i>B - barchessa</i>  <i>D - deposito</i>  <i>AP - altre pertinenze</i></p>
<p>5. Vincoli:</p> <p>5.1 codice identificativo della Soprintendenza ai beni culturali:</p> <p>5.2 tipo di vincolo dato dalla Soprintendenza: ---</p> <p>5.3 altri vincoli:</p>	
<p>NOTE: 1- ex Ca da Mont 2- 2.1 parte edificio su 1 livello 3- 2.5 aggetti calcestruzzo (3) 4- 3.1 magazzino (edificio addossato)</p>	

6. Fotografie edifici:

Estratto catastale con indicazione punti di scatto



Foto 1



Foto 2



Foto 3





7. Fotografie di particolari di rilievo:

Foto 4



Foto 5



**SEZIONE 8: PREVISIONI NORMATIVE**

8. Indicazioni normative:

8.1 Categoria di intervento prevista per il fabbricato: R2

8.2 Interventi specifici ammessi:

- Fronti da riqualificare unitariamente individuati con apposita grafia sulle tavole

8.3 Prescrizioni particolari: si raccomanda l'eventuale eliminazione, o modifica, delle superfetazioni prive di valore architettonico

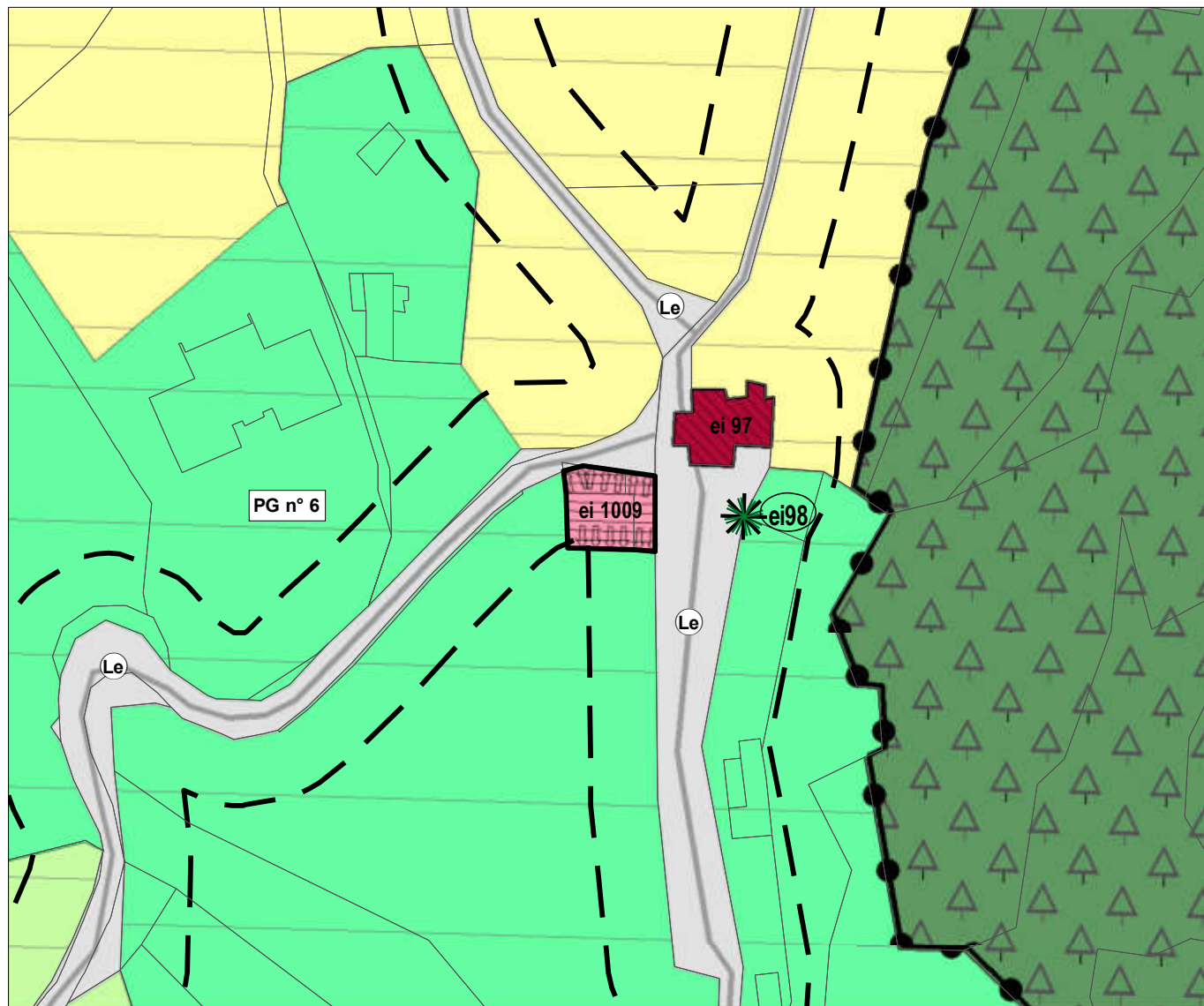
8.4 Categoria di intervento prevista per gli spazi di pertinenza: Rp3

8.5 Interventi specifici ammessi:

8.6 Prescrizioni particolari: si raccomanda di affrontare il tema architettonico e formale anche in chiave contemporanea mantenendo come filo conduttore gli schemi tipologici, i materiali e le cromie della tradizione locale

9. Estratto cartografico. CATEGORIE DI INTERVENTO E SISTEMA INSEDIATIVO

scala 1:1000



**ei 85**

Insedimenti storici isolati e numero edificio (A102\_P)



**ei120**

Insedimenti storici isolati: elemento puntuale (Z318\_N, Z320\_N)



R1 Restauro (A203\_P)



R2 Risanamento conservativo (A204\_P)



R3 Ristrutturazione edilizia (A205\_P)



R4 Demolizione (A208\_P)



Fronte di pregio e vincoli puntuali (A407\_L)



Fronte da riqualificare unitariamente (A408\_L)



Fronti che costituiscono allineamenti con valore d'insieme (C201\_L)

LEGENDA DESTINAZIONI D'USO: consultare le tavole del SISTEMA INSEDIATIVO PRODUTTIVO - INFRASTRUTTURALE B - C  
SISTEMA AMBIENTALE A INVARIANTI VINCOLI

### SEZIONE 1: ANALISI DEL FABBRICATO

#### 1. Caratteristiche identificative dell'edificio:

1.1 indirizzo e numero civico: via Laghel

1.2 frazione/località: Laghel

1.3 comune catastale: Arco

1.4 foglio mappa: 14

1.5.1 particella: .544

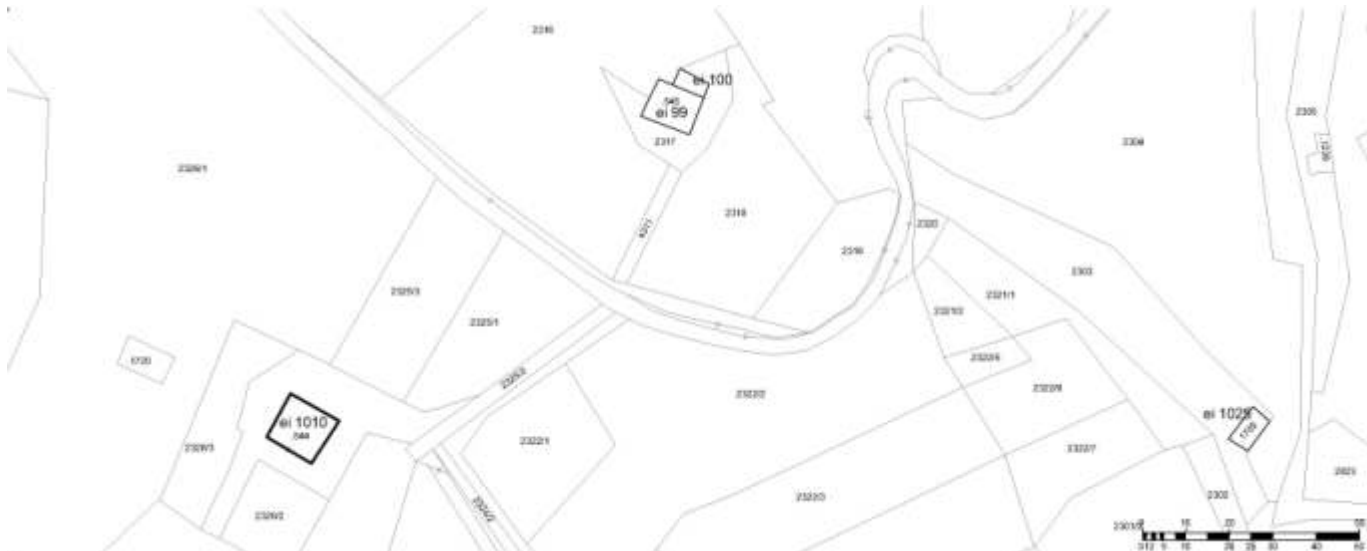
1.5.2 particelle aggregate:

1.6 data del rilievo: 1/10/2015

Estratto ortofoto



Estratto catastale



<p>2. Caratteristiche generali del fabbricato:</p> <p>2.1 numero piani fuori terra: 3</p> <p>2.2 numero piani semi/interrati: 0</p> <p>2.3 presenza di cornici: n. 1            materiale: pietra</p> <p>2.4 presenza scale esterne: n. 0            materiale: ---</p> <p>2.5 presenza elementi aggettanti: n. 0            materiale: ---</p> <p>2.6.0 materiale serramenti: legno</p> <p>2.6 tipologia elementi oscuranti: scuri            materiale: legno</p> <p>2.7 materiale di finitura delle facciate: intonaco</p> <p>2.8 elementi decorativi in facciata: foro rilevante</p> <p>2.9 materiale di finitura della copertura/tetto: cotto</p> <p>2.10 finitura sottogronda: legno</p> <p>2.11 presenza elementi decorativi sottogronda e tetto: no</p> <p>2.12 stato di conservazione facciate: buono</p> <p>2.13 stato di conservazione copertura/tetto: buono</p>	<p><i>Materiali</i>  <i>P - pietra</i>  <i>I - intonaco</i>  <i>C - calcestruzzo</i>  <i>L - legno</i>  <i>F - ferro/acciaio</i></p> <p><i>Elementi decorativi</i>  <i>F - foro rilevante</i>  <i>CP - capitello</i>  <i>T - targhe commemorative</i>  <i>D - dipinti/affreschi</i>  <i>L - lesena</i>  <i>M - cornici marcapiano</i></p>
<p>3. Utilizzo dell'edificio:</p> <p>3.1 piano terra: residenza</p> <p>3.2 primo piano: residenza</p> <p>3.3 secondo piano: ---</p> <p>3.4 terzo piano: ---</p> <p>3.5 sottotetto: residenza</p>	<p><i>Utilizzi</i>  <i>R - residenza</i>  <i>U - uffici</i>  <i>N - negozi</i>  <i>C - edificio religioso</i></p>
<p>4. Caratteristiche degli spazi di pertinenza:</p> <p>4.1 tipologia dello spazio di pertinenza: giardino</p> <p>4.2 utilizzo dello spazio di pertinenza: orto</p>	<p><i>Pertinenze/utilizzi</i>  <i>C - cortile</i>  <i>P - parcheggio</i>  <i>G - giardino</i>  <i>O - orto</i>  <i>T - tettoia</i>  <i>B - barchessa</i>  <i>D - deposito</i>  <i>AP - altre pertinenze</i></p>
<p>5. Vincoli:</p> <p>5.1 codice identificativo della Soprintendenza ai beni culturali:</p> <p>5.2 tipo di vincolo dato dalla Soprintendenza: ---</p> <p>5.3 altri vincoli:</p>	
NOTE: 1- ex Ca da Mont	



6. Fotografie edifici:

Estratto catastale con indicazione punti di scatto



Foto 1



Foto 2



Foto 3



7. Fotografie di particolari di rilievo:

Foto 4



Foto 5



**SEZIONE 8: PREVISIONI NORMATIVE**

8. Indicazioni normative:

8.1 Categoria di intervento prevista per il fabbricato: R3

8.2 Interventi specifici ammessi:

- art.105 L.P. 4 agosto 2015 n.15 NON APPLICABILE

8.3 Prescrizioni particolari: si raccomanda di affrontare il tema architettonico e formale anche in chiave contemporanea mantenendo come filo conduttore gli schemi tipologici, i materiali e le cromie della tradizione locale

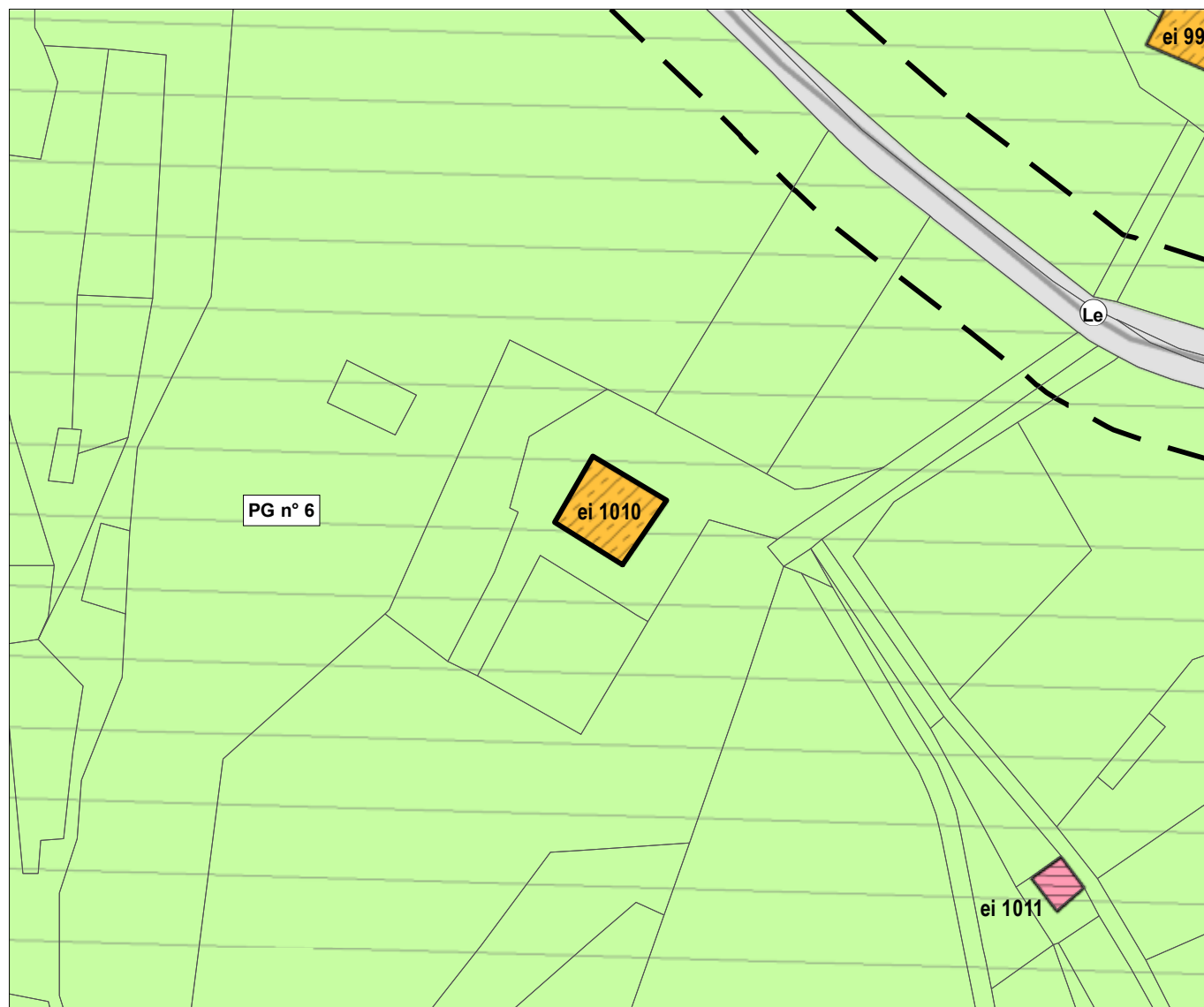
8.4 Categoria di intervento prevista per gli spazi di pertinenza: Rp2

8.5 Interventi specifici ammessi:

8.6 Prescrizioni particolari: si raccomanda di affrontare il tema architettonico e formale anche in chiave contemporanea mantenendo come filo conduttore gli schemi tipologici, i materiali e le cromie della tradizione locale

9. Estratto cartografico. CATEGORIE DI INTERVENTO E SISTEMA INSEDIATIVO

scala 1:1000



**ei 85**

Insedimenti storici isolati e numero edificio (A102\_P)



**ei120**

Insedimenti storici isolati: elemento puntuale (Z318\_N, Z320\_N)



R1 Restauro (A203\_P)



R2 Risanamento conservativo (A204\_P)



R3 Ristrutturazione edilizia (A205\_P)



R4 Demolizione (A208\_P)



Fronte di pregio e vincoli puntuali (A407\_L)



Fronte da riqualificare unitariamente (A408\_L)



Fronti che costituiscono allineamenti con valore d'insieme (C201\_L)

LEGENDA DESTINAZIONI D'USO: consultare le tavole del SISTEMA INSEDIATIVO PRODUTTIVO - INFRASTRUTTURALE B - C  
SISTEMA AMBIENTALE A INVARIANTI VINCOLI





<p>2. Caratteristiche generali del fabbricato:</p> <p>2.1 numero piani fuori terra: 2</p> <p>2.2 numero piani semi/interrati: 1</p> <p>2.3 presenza di cornici: n. 1            materiale: pietra</p> <p>2.4 presenza scale esterne: n. 0            materiale: ---</p> <p>2.5 presenza elementi aggettanti: n. 1            materiale: legno</p> <p>2.6.0 materiale serramenti: legno</p> <p>2.6 tipologia elementi oscuranti: scuri            materiale: legno</p> <p>2.7 materiale di finitura delle facciate: pietra</p> <p>2.8 elementi decorativi in facciata: foro rilevante</p> <p>2.9 materiale di finitura della copertura/tetto: cotto</p> <p>2.10 finitura sottogronda: legno</p> <p>2.11 presenza elementi decorativi sottogronda e tetto: no</p> <p>2.12 stato di conservazione facciate: ottimo</p> <p>2.13 stato di conservazione copertura/tetto: ottimo</p>	<p><i>Materiali</i>  <i>P - pietra</i>  <i>I - intonaco</i>  <i>C - calcestruzzo</i>  <i>L - legno</i>  <i>F - ferro/acciaio</i></p> <p><i>Elementi decorativi</i>  <i>F - foro rilevante</i>  <i>CP - capitello</i>  <i>T - targhe commemorative</i>  <i>D - dipinti/affreschi</i>  <i>L - lesena</i>  <i>M - cornici marcapiano</i></p>
<p>3. Utilizzo dell'edificio:</p> <p>3.1 piano terra: residenza</p> <p>3.2 primo piano: residenza</p> <p>3.3 secondo piano: ---</p> <p>3.4 terzo piano: ---</p> <p>3.5 sottotetto: ---</p>	<p><i>Utilizzi</i>  <i>R - residenza</i>  <i>U - uffici</i>  <i>N - negozi</i>  <i>C - edificio religioso</i></p>
<p>4. Caratteristiche degli spazi di pertinenza:</p> <p>4.1 tipologia dello spazio di pertinenza: cortile</p> <p>4.2 utilizzo dello spazio di pertinenza: cortile</p>	<p><i>Pertinenze/utilizzi</i>  <i>C - cortile</i>  <i>P - parcheggio</i>  <i>G - giardino</i>  <i>O - orto</i>  <i>T - tettoia</i>  <i>B - barchessa</i>  <i>D - deposito</i>  <i>AP - altre pertinenze</i></p>
<p>5. Vincoli:</p> <p>5.1 codice identificativo della Soprintendenza ai beni culturali:</p> <p>5.2 tipo di vincolo dato dalla Soprintendenza: ---</p> <p>5.3 altri vincoli:</p>	
NOTE: 1- ex Ca da Mont	

6. Fotografie edifici:

Estratto catastale con indicazione punti di scatto



Foto 1



Foto 2



Foto 3



7. Fotografie di particolari di rilievo:

Foto 4



Foto 5



**SEZIONE 8: PREVISIONI NORMATIVE**

8. Indicazioni normative:

8.1 Categoria di intervento prevista per il fabbricato: R2

8.2 Interventi specifici ammessi:

8.3 Prescrizioni particolari: si raccomanda l'eventuale eliminazione, o modifica, delle superfetazioni prive di valore architettonico

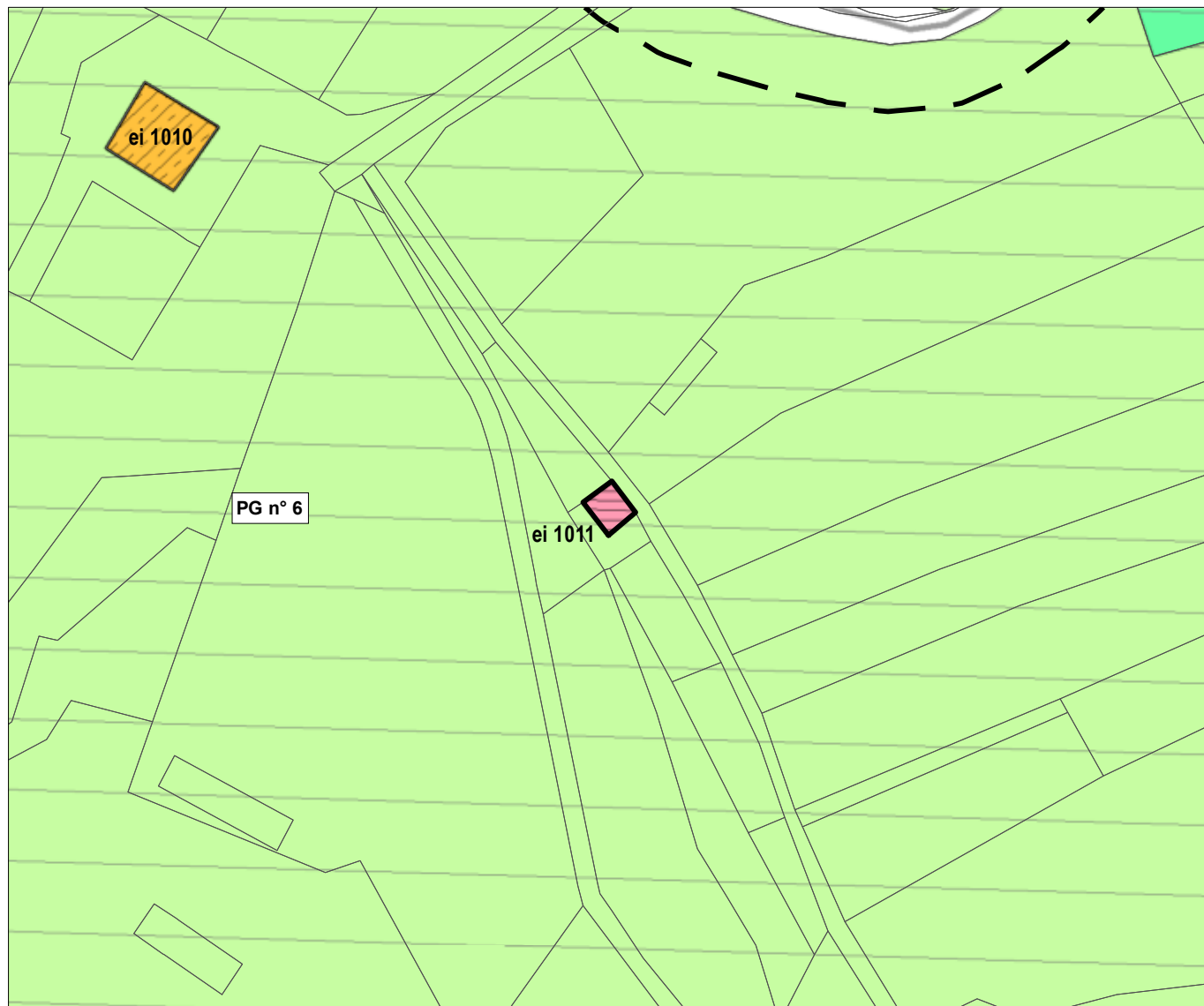
8.4 Categoria di intervento prevista per gli spazi di pertinenza: Rp2

8.5 Interventi specifici ammessi:

8.6 Prescrizioni particolari: si raccomanda di affrontare il tema architettonico e formale anche in chiave contemporanea mantenendo come filo conduttore gli schemi tipologici, i materiali e le cromie della tradizione locale

9. Estratto cartografico. CATEGORIE DI INTERVENTO E SISTEMA INSEDIATIVO

scala 1:1000



**ei 85**

Insedimenti storici isolati e numero edificio (A102\_P)



**ei120**

Insedimenti storici isolati: elemento puntuale (Z318\_N, Z320\_N)



R1 Restauro (A203\_P)



R2 Risanamento conservativo (A204\_P)



R3 Ristrutturazione edilizia (A205\_P)



R4 Demolizione (A208\_P)



Fronte di pregio e vincoli puntuali (A407\_L)



Fronte da riqualificare unitariamente (A408\_L)



Fronti che costituiscono allineamenti con valore d'insieme (C201\_L)

LEGENDA DESTINAZIONI D'USO: consultare le tavole del SISTEMA INSEDIATIVO PRODUTTIVO - INFRASTRUTTURALE B - C  
SISTEMA AMBIENTALE A INVARIANTI VINCOLI



## SEZIONE 1: ANALISI DEL FABBRICATO

### 1. Caratteristiche identificative dell'edificio:

1.1 indirizzo e numero civico: via Laghel

1.2 frazione/località: Laghel

1.3 comune catastale: Arco

1.4 foglio mappa: 14

1.5.1 particella: 4309

1.5.2 particelle aggregate:

1.6 data del rilievo: 1/10/2015

Estratto ortofoto



Estratto catastale



<p>2. Caratteristiche generali del fabbricato:</p> <p>2.1 numero piani fuori terra: 1</p> <p>2.2 numero piani semi/interrati: 0</p> <p>2.3 presenza di cornici: n. 1            materiale: pietra</p> <p>2.4 presenza scale esterne: n. 0            materiale: ---</p> <p>2.5 presenza elementi aggettanti: n. 0            materiale: ---</p> <p>2.6.0 materiale serramenti: ---</p> <p>2.6 tipologia elementi oscuranti: no            materiale: ---</p> <p>2.7 materiale di finitura delle facciate: intonaco</p> <p>2.8 elementi decorativi in facciata: foro rilevante</p> <p>2.9 materiale di finitura della copertura/tetto: ---</p> <p>2.10 finitura sottogronda: pietra</p> <p>2.11 presenza elementi decorativi sottogronda e tetto: no</p> <p>2.12 stato di conservazione facciate: buono</p> <p>2.13 stato di conservazione copertura/tetto: buono</p>	<p><i>Materiali</i>  <i>P - pietra</i>  <i>I - intonaco</i>  <i>C - calcestruzzo</i>  <i>L - legno</i>  <i>F - ferro/acciaio</i></p> <p><i>Elementi decorativi</i>  <i>F - foro rilevante</i>  <i>CP - capitello</i>  <i>T - targhe commemorative</i>  <i>D - dipinti/affreschi</i>  <i>L - lesena</i>  <i>M - cornici marcapiano</i></p>
<p>3. Utilizzo dell'edificio:</p> <p>3.1 piano terra: ---</p> <p>3.2 primo piano: ---</p> <p>3.3 secondo piano: ---</p> <p>3.4 terzo piano: ---</p> <p>3.5 sottotetto: ---</p>	<p><i>Utilizzi</i>  <i>R - residenza</i>  <i>U - uffici</i>  <i>N - negozi</i>  <i>C - edificio religioso</i></p>
<p>4. Caratteristiche degli spazi di pertinenza:</p> <p>4.1 tipologia dello spazio di pertinenza: giardino</p> <p>4.2 utilizzo dello spazio di pertinenza: orto</p>	<p><i>Pertinenze/utilizzi</i>  <i>C - cortile</i>  <i>P - parcheggio</i>  <i>G - giardino</i>  <i>O - orto</i>  <i>T - tettoia</i>  <i>B - barchessa</i>  <i>D - deposito</i>  <i>AP - altre pertinenze</i></p>
<p>5. Vincoli:</p> <p>5.1 codice identificativo della Soprintendenza ai beni culturali:</p> <p>5.2 tipo di vincolo dato dalla Soprintendenza: ---</p> <p>5.3 altri vincoli:</p>	
NOTE: 1- 3.1 portale	

6. Fotografie edifici:

Estratto catastale con indicazione punti di scatto



Foto 1



Foto 2



Foto 3



7. Fotografie di particolari di rilievo:

Foto 4



Foto 5



**SEZIONE 8: PREVISIONI NORMATIVE**

8. Indicazioni normative:

8.1 Categoria di intervento prevista per il fabbricato: R2

8.2 Interventi specifici ammessi:

8.3 Prescrizioni particolari: si raccomanda l'eventuale eliminazione, o modifica, delle superfetazioni prive di valore architettonico

8.4 Categoria di intervento prevista per gli spazi di pertinenza:

8.5 Interventi specifici ammessi:

8.6 Prescrizioni particolari:



## SEZIONE 1: ANALISI DEL FABBRICATO

### 1. Caratteristiche identificative dell'edificio:

1.1 indirizzo e numero civico: via Laghel

1.2 frazione/località: Laghel

1.3 comune catastale: Arco

1.4 foglio mappa: 14

1.5.1 particella: .554

1.5.2 particelle aggregate: .1696

1.6 data del rilievo: 1/10/2015

Estratto ortofoto



Estratto catastale



<p>2. Caratteristiche generali del fabbricato:</p> <p>2.1 numero piani fuori terra: 3</p> <p>2.2 numero piani semi/interrati: 0</p> <p>2.3 presenza di cornici: n. 1            materiale: pietra</p> <p>2.4 presenza scale esterne: n. 1            materiale: pietra</p> <p>2.5 presenza elementi aggettanti: n. 2            materiale: legno</p> <p>2.6.0 materiale serramenti: legno</p> <p>2.6 tipologia elementi oscuranti: scuri            materiale: legno</p> <p>2.7 materiale di finitura delle facciate: pietra</p> <p>2.8 elementi decorativi in facciata: ---</p> <p>2.9 materiale di finitura della copertura/tetto: cotto</p> <p>2.10 finitura sottogronda: legno</p> <p>2.11 presenza elementi decorativi sottogronda e tetto: no</p> <p>2.12 stato di conservazione facciate: ottimo</p> <p>2.13 stato di conservazione copertura/tetto: ottimo</p>	<p><i>Materiali</i>  <i>P - pietra</i>  <i>I - intonaco</i>  <i>C - calcestruzzo</i>  <i>L - legno</i>  <i>F - ferro/acciaio</i></p> <p><i>Elementi decorativi</i>  <i>F - foro rilevante</i>  <i>CP - capitello</i>  <i>T - targhe commemorative</i>  <i>D - dipinti/affreschi</i>  <i>L - lesena</i>  <i>M - cornici marcapiano</i></p>
<p>3. Utilizzo dell'edificio:</p> <p>3.1 piano terra: residenza</p> <p>3.2 primo piano: residenza</p> <p>3.3 secondo piano: ---</p> <p>3.4 terzo piano: ---</p> <p>3.5 sottotetto: residenza</p>	<p><i>Utilizzi</i>  <i>R - residenza</i>  <i>U - uffici</i>  <i>N - negozi</i>  <i>C - edificio religioso</i></p>
<p>4. Caratteristiche degli spazi di pertinenza:</p> <p>4.1 tipologia dello spazio di pertinenza: giardino</p> <p>4.2 utilizzo dello spazio di pertinenza: giardino</p>	<p><i>Pertinenze/utilizzi</i>  <i>C - cortile</i>  <i>P - parcheggio</i>  <i>G - giardino</i>  <i>O - orto</i>  <i>T - tettoia</i>  <i>B - barchessa</i>  <i>D - deposito</i>  <i>AP - altre pertinenze</i></p>
<p>5. Vincoli:</p> <p>5.1 codice identificativo della Soprintendenza ai beni culturali:</p> <p>5.2 tipo di vincolo dato dalla Soprintendenza: ---</p> <p>5.3 altri vincoli:</p>	
NOTE: 1- ex Ca da Mont	

6. Fotografie edifici:

Estratto catastale con indicazione punti di scatto



Foto 1



Foto 2



Foto 3





7. Fotografie di particolari di rilievo:

Foto 4



Foto 5



**SEZIONE 8: PREVISIONI NORMATIVE**

8. Indicazioni normative:

8.1 Categoria di intervento prevista per il fabbricato: R2

8.2 Interventi specifici ammessi:

8.3 Prescrizioni particolari: si raccomanda l'eventuale eliminazione, o modifica, delle superfetazioni prive di valore architettonico

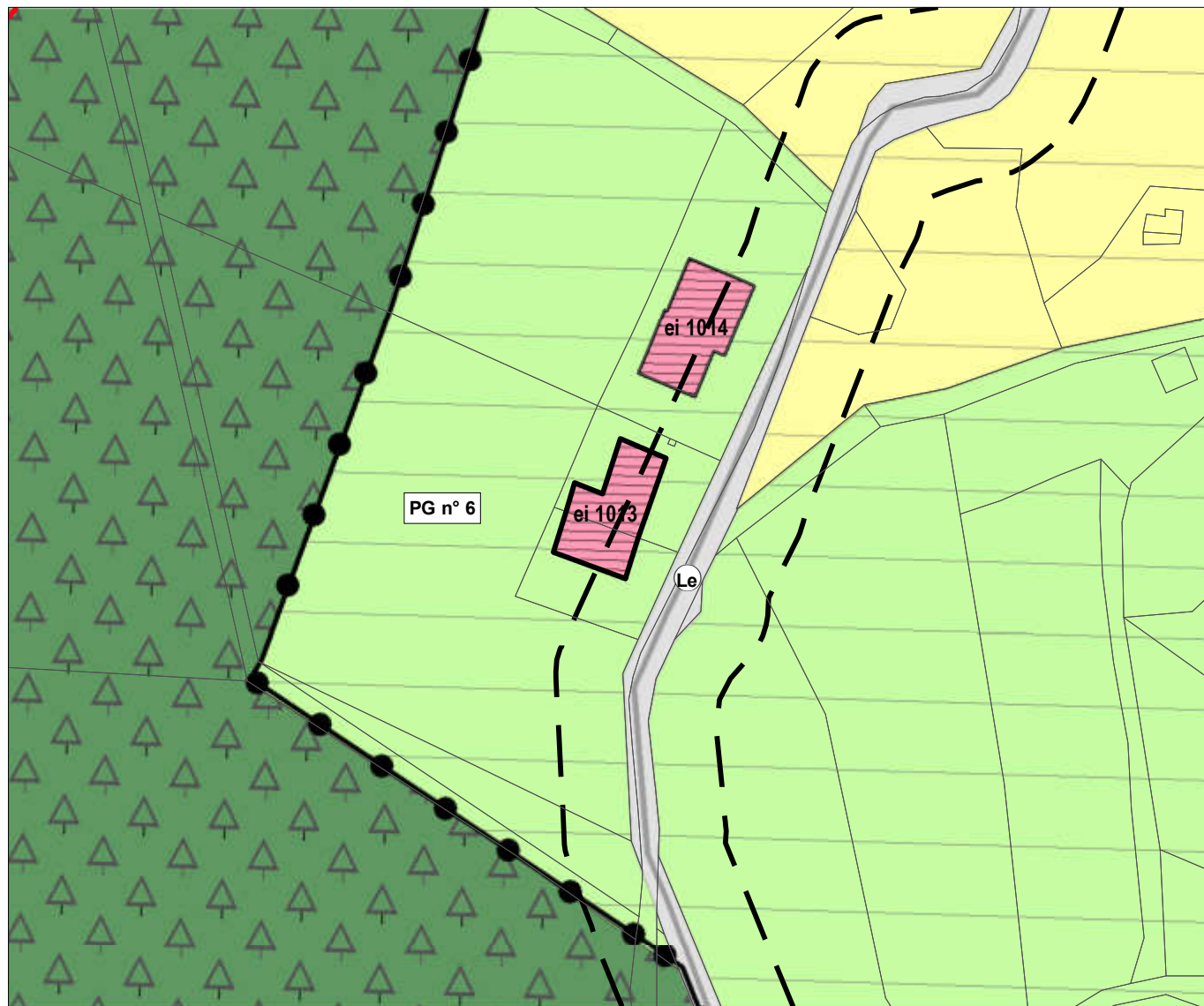
8.4 Categoria di intervento prevista per gli spazi di pertinenza: Rp1

8.5 Interventi specifici ammessi:

8.6 Prescrizioni particolari: si raccomanda di affrontare il tema architettonico e formale anche in chiave contemporanea mantenendo come filo conduttore gli schemi tipologici, i materiali e le cromie della tradizione locale



9. Estratto cartografico. CATEGORIE DI INTERVENTO E SISTEMA INSEDIATIVO scala 1:1000



**ei 85**

Insedimenti storici isolati e numero edificio (A102\_P)



**ei120**

Insedimenti storici isolati: elemento puntuale (Z318\_N, Z320\_N)



R1 Restauro (A203\_P)



R2 Risanamento conservativo (A204\_P)



R3 Ristrutturazione edilizia (A205\_P)



R4 Demolizione (A208\_P)



Fronte di pregio e vincoli puntuali (A407\_L)



Fronte da riqualificare unitariamente (A408\_L)



Fronti che costituiscono allineamenti con valore d'insieme (C201\_L)

LEGENDA DESTINAZIONI D'USO: consultare le tavole del SISTEMA INSEDIATIVO PRODUTTIVO - INFRASTRUTTURALE B - C  
 SISTEMA AMBIENTALE A INVARIANTI VINCOLI

## SEZIONE 1: ANALISI DEL FABBRICATO

### 1. Caratteristiche identificative dell'edificio:

1.1 indirizzo e numero civico: via Laghel

1.2 frazione/località: Laghel

1.3 comune catastale: Arco

1.4 foglio mappa: 7

1.5.1 particella: .1697

1.5.2 particelle aggregate:

1.6 data del rilievo: 1/10/2015

Estratto ortofoto



Estratto catastale



<p>2. Caratteristiche generali del fabbricato:</p> <p>2.1 numero piani fuori terra: 2</p> <p>2.2 numero piani semi/interrati: 0</p> <p>2.3 presenza di cornici: n. 0            materiale: ---</p> <p>2.4 presenza scale esterne: n. 1            materiale: pietra</p> <p>2.5 presenza elementi aggettanti: n. 0            materiale: ---</p> <p>2.6.0 materiale serramenti: legno</p> <p>2.6 tipologia elementi oscuranti: no            materiale: ---</p> <p>2.7 materiale di finitura delle facciate: pietra</p> <p>2.8 elementi decorativi in facciata: ---</p> <p>2.9 materiale di finitura della copertura/tetto: cotto</p> <p>2.10 finitura sottogronda: legno</p> <p>2.11 presenza elementi decorativi sottogronda e tetto: no</p> <p>2.12 stato di conservazione facciate: ottimo</p> <p>2.13 stato di conservazione copertura/tetto: ottimo</p>	<p><i>Materiali</i>  <i>P - pietra</i>  <i>I - intonaco</i>  <i>C - calcestruzzo</i>  <i>L - legno</i>  <i>F - ferro/acciaio</i></p> <p><i>Elementi decorativi</i>  <i>F - foro rilevante</i>  <i>CP - capitello</i>  <i>T - targhe commemorative</i>  <i>D - dipinti/affreschi</i>  <i>L - lesena</i>  <i>M - cornici marcapiano</i></p>
<p>3. Utilizzo dell'edificio:</p> <p>3.1 piano terra: residenza</p> <p>3.2 primo piano: residenza</p> <p>3.3 secondo piano: ---</p> <p>3.4 terzo piano: ---</p> <p>3.5 sottotetto: ---</p>	<p><i>Utilizzi</i>  <i>R - residenza</i>  <i>U - uffici</i>  <i>N - negozi</i>  <i>C - edificio religioso</i></p>
<p>4. Caratteristiche degli spazi di pertinenza:</p> <p>4.1 tipologia dello spazio di pertinenza: giardino</p> <p>4.2 utilizzo dello spazio di pertinenza: parcheggio</p>	<p><i>Pertinenze/utilizzi</i>  <i>C - cortile</i>  <i>P - parcheggio</i>  <i>G - giardino</i>  <i>O - orto</i>  <i>T - tettoia</i>  <i>B - barchessa</i>  <i>D - deposito</i>  <i>AP - altre pertinenze</i></p>
<p>5. Vincoli:</p> <p>5.1 codice identificativo della Soprintendenza ai beni culturali:</p> <p>5.2 tipo di vincolo dato dalla Soprintendenza: ---</p> <p>5.3 altri vincoli:</p>	
NOTE: 1- ex Ca da Mont 2- 2.1 parte edificio su 1 livello (garage-magazzino)	



6. Fotografie edifici:

Estratto catastale con indicazione punti di scatto



Foto 1



Foto 2



Foto 3





## 7. Fotografie di particolari di rilievo:

Foto 4



Foto 5

**SEZIONE 8: PREVISIONI NORMATIVE**

## 8. Indicazioni normative:

8.1 Categoria di intervento prevista per il fabbricato: R2

8.2 Interventi specifici ammessi:

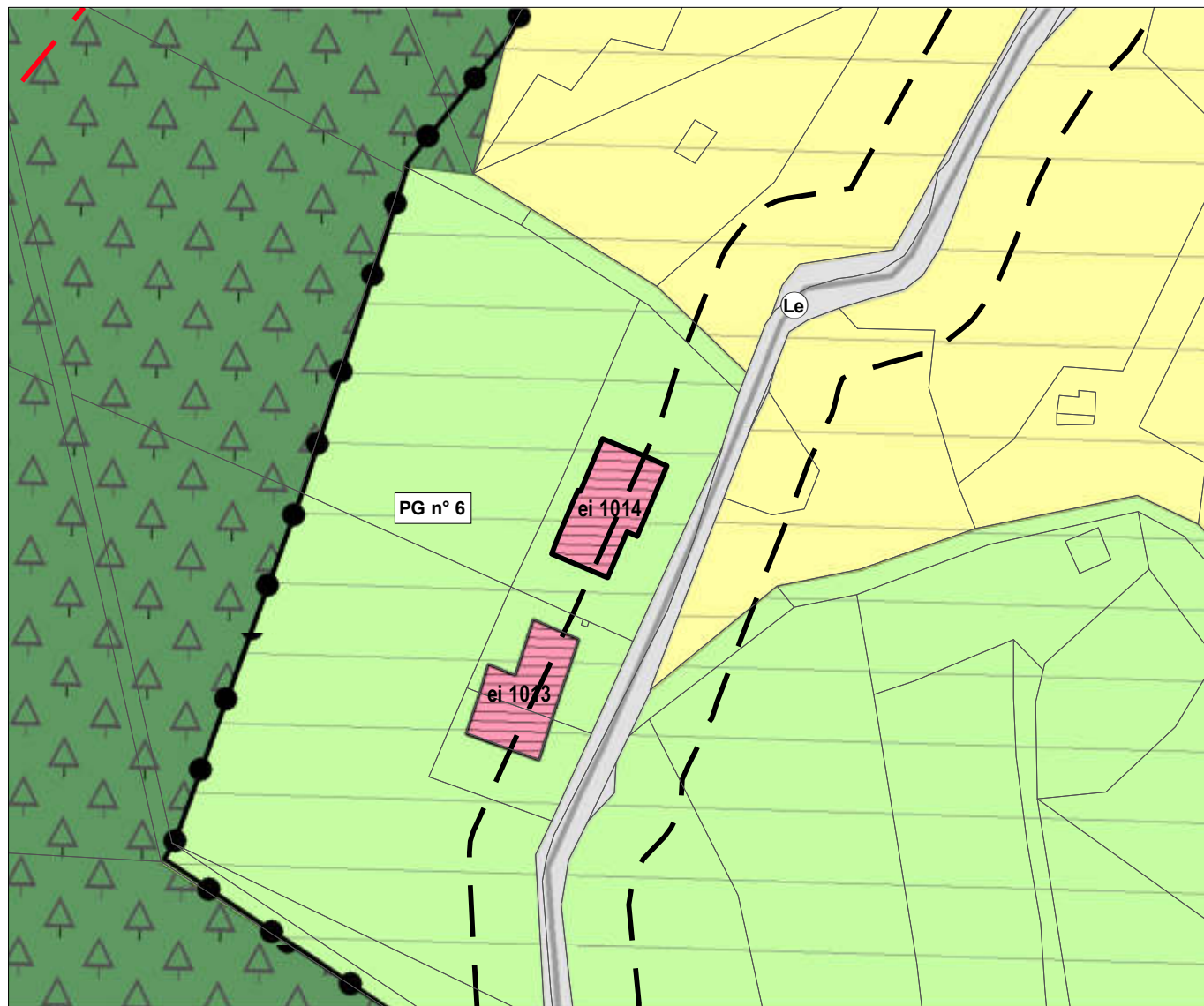
8.3 Prescrizioni particolari: si raccomanda l'eventuale eliminazione, o modifica, delle superfetazioni prive di valore architettonico

8.4 Categoria di intervento prevista per gli spazi di pertinenza: Rp1

8.5 Interventi specifici ammessi:

8.6 Prescrizioni particolari: si raccomanda di affrontare il tema architettonico e formale anche in chiave contemporanea mantenendo come filo conduttore gli schemi tipologici, i materiali e le cromie della tradizione locale

9. Estratto cartografico. CATEGORIE DI INTERVENTO E SISTEMA INSEDIATIVO scala 1:1000



**ei 85**

Insedimenti storici isolati e numero edificio (A102\_P)



**ei120**

Insedimenti storici isolati: elemento puntuale (Z318\_N, Z320\_N)



R1 Restauro (A203\_P)



R2 Risanamento conservativo (A204\_P)



R3 Ristrutturazione edilizia (A205\_P)



R4 Demolizione (A208\_P)



Fronte di pregio e vincoli puntuali (A407\_L)



Fronte da riqualificare unitariamente (A408\_L)



Fronti che costituiscono allineamenti con valore d'insieme (C201\_L)

LEGENDA DESTINAZIONI D'USO: consultare le tavole del SISTEMA INSEDIATIVO PRODUTTIVO - INFRASTRUTTURALE B - C  
 SISTEMA AMBIENTALE A INVARIANTI VINCOLI

## SEZIONE 1: ANALISI DEL FABBRICATO

### 1. Caratteristiche identificative dell'edificio:

1.1 indirizzo e numero civico: via Laghel, 26

1.2 frazione/località: Laghel

1.3 comune catastale: Arco

1.4 foglio mappa: 14

1.5.1 particella: .555/1

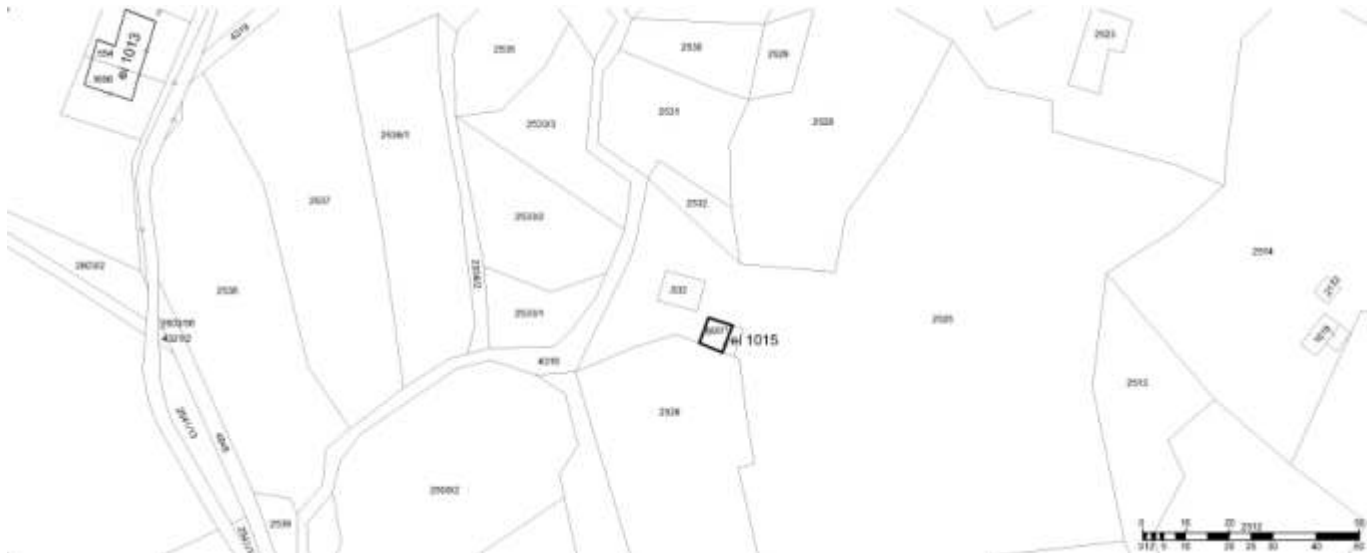
1.5.2 particelle aggregate: .1988

1.6 data del rilievo: 1/10/2015

Estratto ortofoto



Estratto catastale



<p>2. Caratteristiche generali del fabbricato:</p> <p>2.1 numero piani fuori terra: 2</p> <p>2.2 numero piani semi/interrati: 0</p> <p>2.3 presenza di cornici: n. 1            materiale: pietra</p> <p>2.4 presenza scale esterne: n. 0            materiale: ---</p> <p>2.5 presenza elementi aggettanti: n. 0            materiale: ---</p> <p>2.6.0 materiale serramenti: legno</p> <p>2.6 tipologia elementi oscuranti: no            materiale: ---</p> <p>2.7 materiale di finitura delle facciate: pietra</p> <p>2.8 elementi decorativi in facciata: ---</p> <p>2.9 materiale di finitura della copertura/tetto: ---</p> <p>2.10 finitura sottogronda: ---</p> <p>2.11 presenza elementi decorativi sottogronda e tetto: no</p> <p>2.12 stato di conservazione facciate: degradato</p> <p>2.13 stato di conservazione copertura/tetto: rudere</p>	<p><i>Materiali</i>  <i>P - pietra</i>  <i>I - intonaco</i>  <i>C - calcestruzzo</i>  <i>L - legno</i>  <i>F - ferro/acciaio</i></p> <p><i>Elementi decorativi</i>  <i>F - foro rilevante</i>  <i>CP - capitello</i>  <i>T - targhe commemorative</i>  <i>D - dipinti/affreschi</i>  <i>L - lesena</i>  <i>M - cornici marcapiano</i></p>
<p>3. Utilizzo dell'edificio:</p> <p>3.1 piano terra: magazzino</p> <p>3.2 primo piano: magazzino</p> <p>3.3 secondo piano: ---</p> <p>3.4 terzo piano: ---</p> <p>3.5 sottotetto: ---</p>	<p><i>Utilizzi</i>  <i>R - residenza</i>  <i>U - uffici</i>  <i>N - negozi</i>  <i>C - edificio religioso</i></p>
<p>4. Caratteristiche degli spazi di pertinenza:</p> <p>4.1 tipologia dello spazio di pertinenza: giardino</p> <p>4.2 utilizzo dello spazio di pertinenza: orto</p>	<p><i>Pertinenze/utilizzi</i>  <i>C - cortile</i>  <i>P - parcheggio</i>  <i>G - giardino</i>  <i>O - orto</i>  <i>T - tettoia</i>  <i>B - barchessa</i>  <i>D - deposito</i>  <i>AP - altre pertinenze</i></p>
<p>5. Vincoli:</p> <p>5.1 codice identificativo della Soprintendenza ai beni culturali:</p> <p>5.2 tipo di vincolo dato dalla Soprintendenza: ---</p> <p>5.3 altri vincoli:</p>	
NOTE: 1- ex Ca da Mont	



6. Fotografie edifici:

Estratto catastrale con indicazione punti di scatto



Foto 1



Foto 2

Foto 3

## 7. Fotografie di particolari di rilievo:

Foto 4

Foto 5

**SEZIONE 8: PREVISIONI NORMATIVE**

## 8. Indicazioni normative:

8.1 Categoria di intervento prevista per il fabbricato: R3

8.2 Interventi specifici ammessi:

8.3 Prescrizioni particolari: si raccomanda di affrontare il tema architettonico e formale anche in chiave contemporanea mantenendo come filo conduttore gli schemi tipologici, i materiali e le cromie della tradizione locale

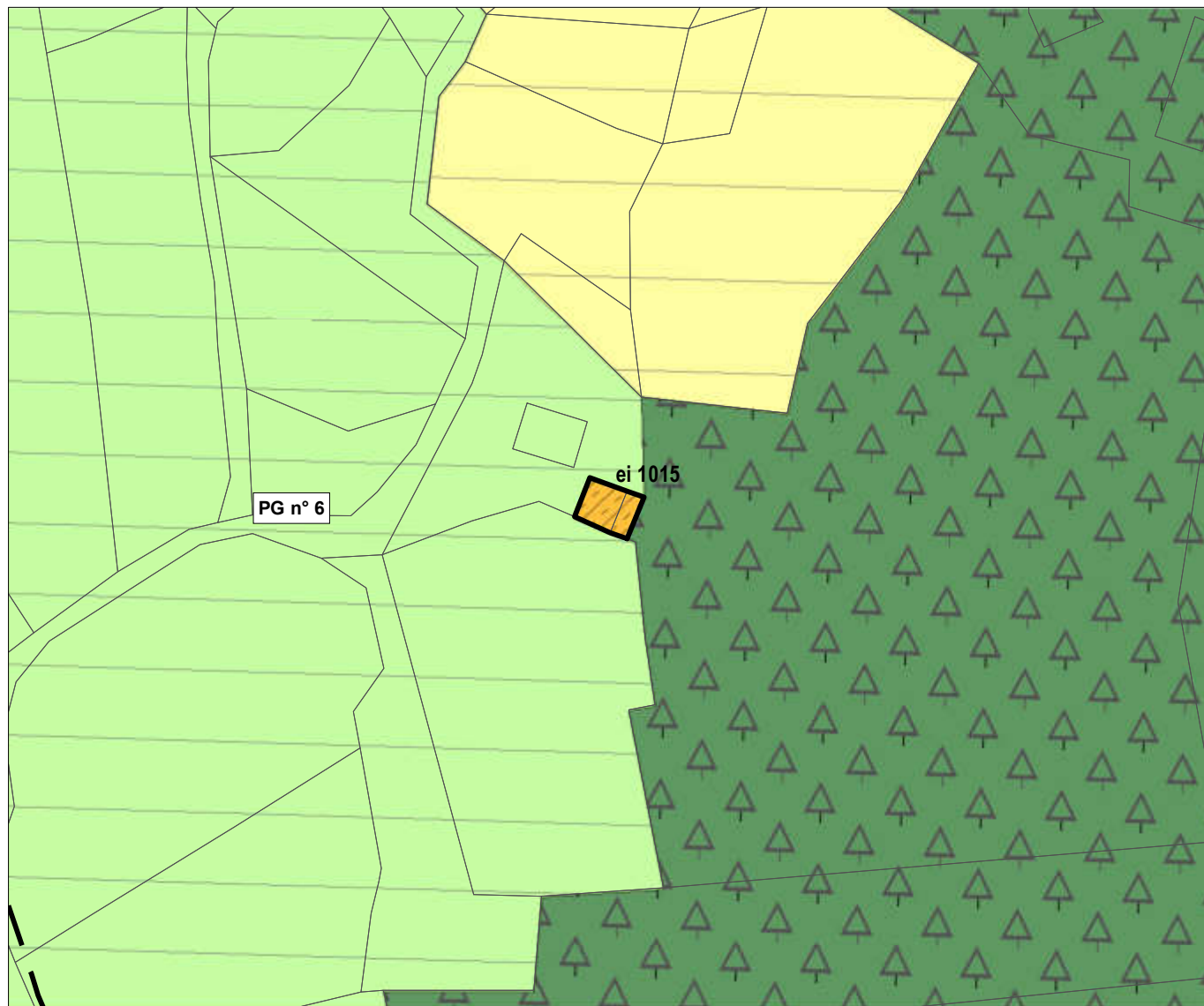
8.4 Categoria di intervento prevista per gli spazi di pertinenza: Rp3

8.5 Interventi specifici ammessi:

8.6 Prescrizioni particolari: si raccomanda di affrontare il tema architettonico e formale anche in chiave contemporanea mantenendo come filo conduttore gli schemi tipologici, i materiali e le cromie della tradizione locale

9. Estratto cartografico. CATEGORIE DI INTERVENTO E SISTEMA INSEDIATIVO

scala 1:1000



**ei 85**

Insedimenti storici isolati e numero edificio (A102\_P)



**ei120**

Insedimenti storici isolati: elemento puntuale (Z318\_N, Z320\_N)



R1 Restauro (A203\_P)



R2 Risanamento conservativo (A204\_P)



R3 Ristrutturazione edilizia (A205\_P)



R4 Demolizione (A208\_P)



Fronte di pregio e vincoli puntuali (A407\_L)



Fronte da riqualificare unitariamente (A408\_L)



Fronti che costituiscono allineamenti con valore d'insieme (C201\_L)

LEGENDA DESTINAZIONI D'USO: consultare le tavole del SISTEMA INSEDIATIVO PRODUTTIVO - INFRASTRUTTURALE B - C  
SISTEMA AMBIENTALE A INVARIANTI VINCOLI

## SEZIONE 1: ANALISI DEL FABBRICATO

### 1. Caratteristiche identificative dell'edificio:

1.1 indirizzo e numero civico: via Laghel

1.2 frazione/località: Laghel

1.3 comune catastale: Arco

1.4 foglio mappa: 8

1.5.1 particella: .556/1

1.5.2 particelle aggregate: .556/2

1.6 data del rilievo: 1/10/2015

Estratto ortofoto



Estratto catastale





<p>2. Caratteristiche generali del fabbricato:</p> <p>2.1 numero piani fuori terra: 2</p> <p>2.2 numero piani semi/interrati: 0</p> <p>2.3 presenza di cornici: n. 0            materiale: ---</p> <p>2.4 presenza scale esterne: n. 2            materiale: calcestruzzo</p> <p>2.5 presenza elementi aggettanti: n. 1            materiale: calcestruzzo</p> <p>2.6.0 materiale serramenti: legno</p> <p>2.6 tipologia elementi oscuranti: scuri            materiale: legno</p> <p>2.7 materiale di finitura delle facciate: intonaco</p> <p>2.8 elementi decorativi in facciata: ---</p> <p>2.9 materiale di finitura della copertura/tetto: cotto</p> <p>2.10 finitura sottogronda: legno</p> <p>2.11 presenza elementi decorativi sottogronda e tetto: no</p> <p>2.12 stato di conservazione facciate: ottimo</p> <p>2.13 stato di conservazione copertura/tetto: ottimo</p>	<p><i>Materiali</i>  <i>P - pietra</i>  <i>I - intonaco</i>  <i>C - calcestruzzo</i>  <i>L - legno</i>  <i>F - ferro/acciaio</i></p> <p><i>Elementi decorativi</i>  <i>F - foro rilevante</i>  <i>CP - capitello</i>  <i>T - targhe commemorative</i>  <i>D - dipinti/affreschi</i>  <i>L - lesena</i>  <i>M - cornici marcapiano</i></p>
<p>3. Utilizzo dell'edificio:</p> <p>3.1 piano terra: turismo</p> <p>3.2 primo piano: turismo</p> <p>3.3 secondo piano: ---</p> <p>3.4 terzo piano: ---</p> <p>3.5 sottotetto: ---</p>	<p><i>Utilizzi</i>  <i>R - residenza</i>  <i>U - uffici</i>  <i>N - negozi</i>  <i>C - edificio religioso</i></p>
<p>4. Caratteristiche degli spazi di pertinenza:</p> <p>4.1 tipologia dello spazio di pertinenza: giardino</p> <p>4.2 utilizzo dello spazio di pertinenza: tettoia</p>	<p><i>Pertinenze/utilizzi</i>  <i>C - cortile</i>  <i>P - parcheggio</i>  <i>G - giardino</i>  <i>O - orto</i>  <i>T - tettoia</i>  <i>B - barchessa</i>  <i>D - deposito</i>  <i>AP - altre pertinenze</i></p>
<p>5. Vincoli:</p> <p>5.1 codice identificativo della Soprintendenza ai beni culturali:</p> <p>5.2 tipo di vincolo dato dalla Soprintendenza:</p> <p>5.3 altri vincoli:</p>	
<p>NOTE: 1- ex Ca da Mont 2- 2.1 parte edificio su 3 livelli (sottotetto) 3- 2.7 finitura legno e pietra</p>	

6. Fotografie edifici:

Estratto catastale con indicazione punti di scatto



Foto 1



Foto 2



Foto 3



7. Fotografie di particolari di rilievo:

Foto 4



Foto 5



**SEZIONE 8: PREVISIONI NORMATIVE**

8. Indicazioni normative:

8.1 Categoria di intervento prevista per il fabbricato: R2

8.2 Interventi specifici ammessi:

8.3 Prescrizioni particolari: si raccomanda l'eventuale eliminazione, o modifica, delle superfetazioni prive di valore architettonico

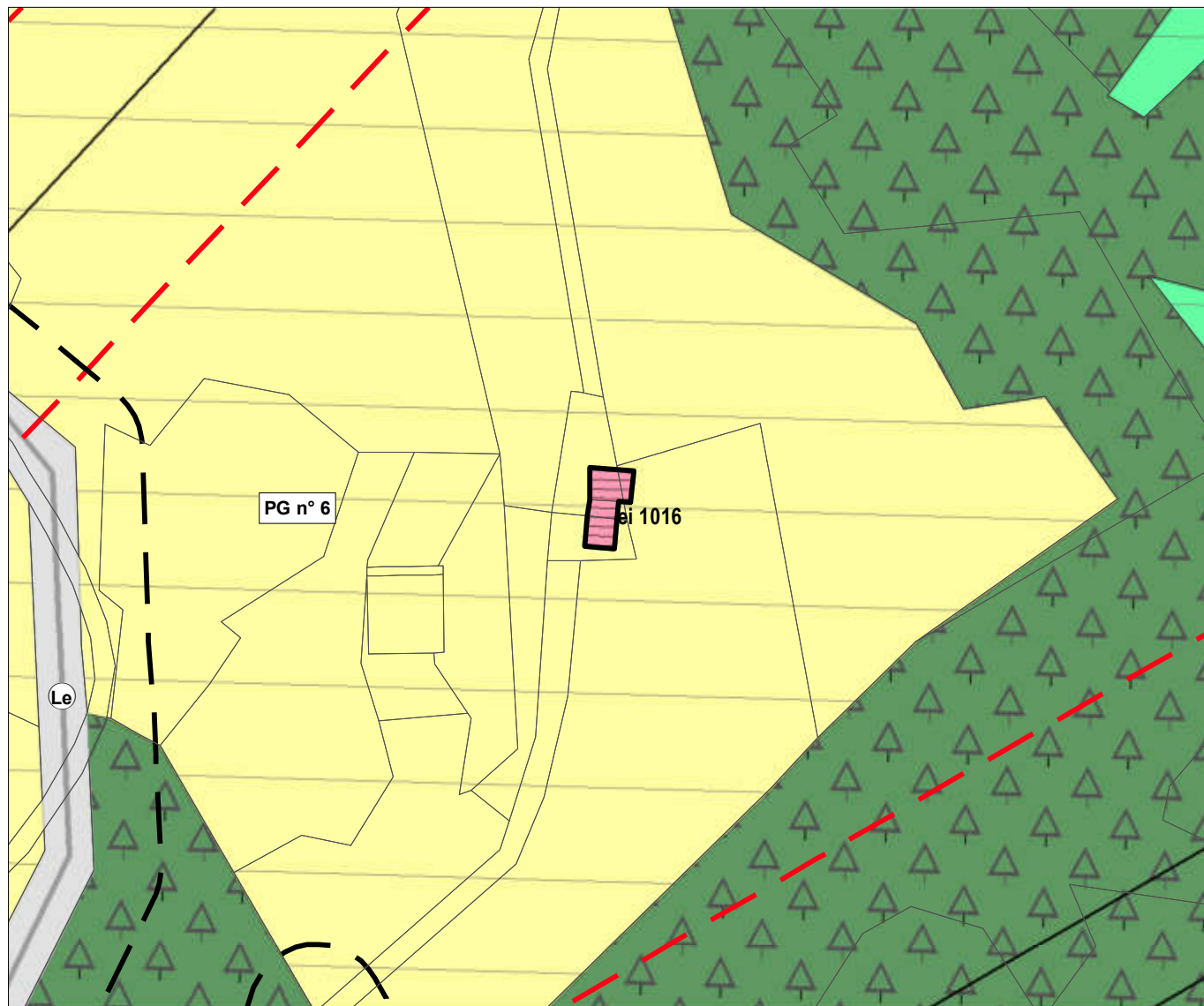
8.4 Categoria di intervento prevista per gli spazi di pertinenza: Rp2

8.5 Interventi specifici ammessi:

8.6 Prescrizioni particolari: si raccomanda di affrontare il tema architettonico e formale anche in chiave contemporanea mantenendo come filo conduttore gli schemi tipologici, i materiali e le cromie della tradizione locale

9. Estratto cartografico. CATEGORIE DI INTERVENTO E SISTEMA INSEDIATIVO

scala 1:1000



**ei 85**

Insedimenti storici isolati e numero edificio (A102\_P)



**ei120**

Insedimenti storici isolati: elemento puntuale (Z318\_N, Z320\_N)



R1 Restauro (A203\_P)



R2 Risanamento conservativo (A204\_P)



R3 Ristrutturazione edilizia (A205\_P)



R4 Demolizione (A208\_P)



Fronte di pregio e vincoli puntuali (A407\_L)



Fronte da riqualificare unitariamente (A408\_L)



Fronti che costituiscono allineamenti con valore d'insieme (C201\_L)

LEGENDA DESTINAZIONI D'USO: consultare le tavole del SISTEMA INSEDIATIVO PRODUTTIVO - INFRASTRUTTURALE B - C  
SISTEMA AMBIENTALE A INVARIANTI VINCOLI



## SEZIONE 1: ANALISI DEL FABBRICATO

### 1. Caratteristiche identificative dell'edificio:

1.1 indirizzo e numero civico: via Laghel

1.2 frazione/località: Laghel

1.3 comune catastale: Arco

1.4 foglio mappa: 8

1.5.1 particella: .560/1

1.5.2 particelle aggregate:

1.6 data del rilievo: 1/10/2015

Estratto ortofoto



Estratto catastale



<p>2. Caratteristiche generali del fabbricato:</p> <p>2.1 numero piani fuori terra: 1</p> <p>2.2 numero piani semi/interrati: 0</p> <p>2.3 presenza di cornici: n. 0            materiale: ---</p> <p>2.4 presenza scale esterne: n. 0            materiale: ---</p> <p>2.5 presenza elementi aggettanti: n. 0            materiale: ---</p> <p>2.6.0 materiale serramenti: legno</p> <p>2.6 tipologia elementi oscuranti: no            materiale: ---</p> <p>2.7 materiale di finitura delle facciate: pietra</p> <p>2.8 elementi decorativi in facciata: ---</p> <p>2.9 materiale di finitura della copertura/tetto: cotto</p> <p>2.10 finitura sottogronda: legno</p> <p>2.11 presenza elementi decorativi sottogronda e tetto: no</p> <p>2.12 stato di conservazione facciate: buono</p> <p>2.13 stato di conservazione copertura/tetto: buono</p>	<p><i>Materiali</i>  <i>P - pietra</i>  <i>I - intonaco</i>  <i>C - calcestruzzo</i>  <i>L - legno</i>  <i>F - ferro/acciaio</i></p> <p><i>Elementi decorativi</i>  <i>F - foro rilevante</i>  <i>CP - capitello</i>  <i>T - targhe commemorative</i>  <i>D - dipinti/affreschi</i>  <i>L - lesena</i>  <i>M - cornici marcapiano</i></p>
<p>3. Utilizzo dell'edificio:</p> <p>3.1 piano terra: residenza</p> <p>3.2 primo piano: ---</p> <p>3.3 secondo piano: ---</p> <p>3.4 terzo piano: ---</p> <p>3.5 sottotetto: ---</p>	<p><i>Utilizzi</i>  <i>R - residenza</i>  <i>U - uffici</i>  <i>N - negozi</i>  <i>C - edificio religioso</i></p>
<p>4. Caratteristiche degli spazi di pertinenza:</p> <p>4.1 tipologia dello spazio di pertinenza: cortile</p> <p>4.2 utilizzo dello spazio di pertinenza: giardino</p>	<p><i>Pertinenze/utilizzi</i>  <i>C - cortile</i>  <i>P - parcheggio</i>  <i>G - giardino</i>  <i>O - orto</i>  <i>T - tettoia</i>  <i>B - barchessa</i>  <i>D - deposito</i>  <i>AP - altre pertinenze</i></p>
<p>5. Vincoli:</p> <p>5.1 codice identificativo della Soprintendenza ai beni culturali:</p> <p>5.2 tipo di vincolo dato dalla Soprintendenza: ---</p> <p>5.3 altri vincoli:</p>	
NOTE: 1- ex Ca da Mont	

6. Fotografie edifici:

Estratto catastale con indicazione punti di scatto



Foto 1



Foto 2



Foto 3





7. Fotografie di particolari di rilievo:

Foto 4



Foto 5



**SEZIONE 8: PREVISIONI NORMATIVE**

8. Indicazioni normative:

8.1 Categoria di intervento prevista per il fabbricato: R2

8.2 Interventi specifici ammessi:

8.3 Prescrizioni particolari: si raccomanda l'eventuale eliminazione, o modifica, delle superfetazioni prive di valore architettonico

8.4 Categoria di intervento prevista per gli spazi di pertinenza: Rp2

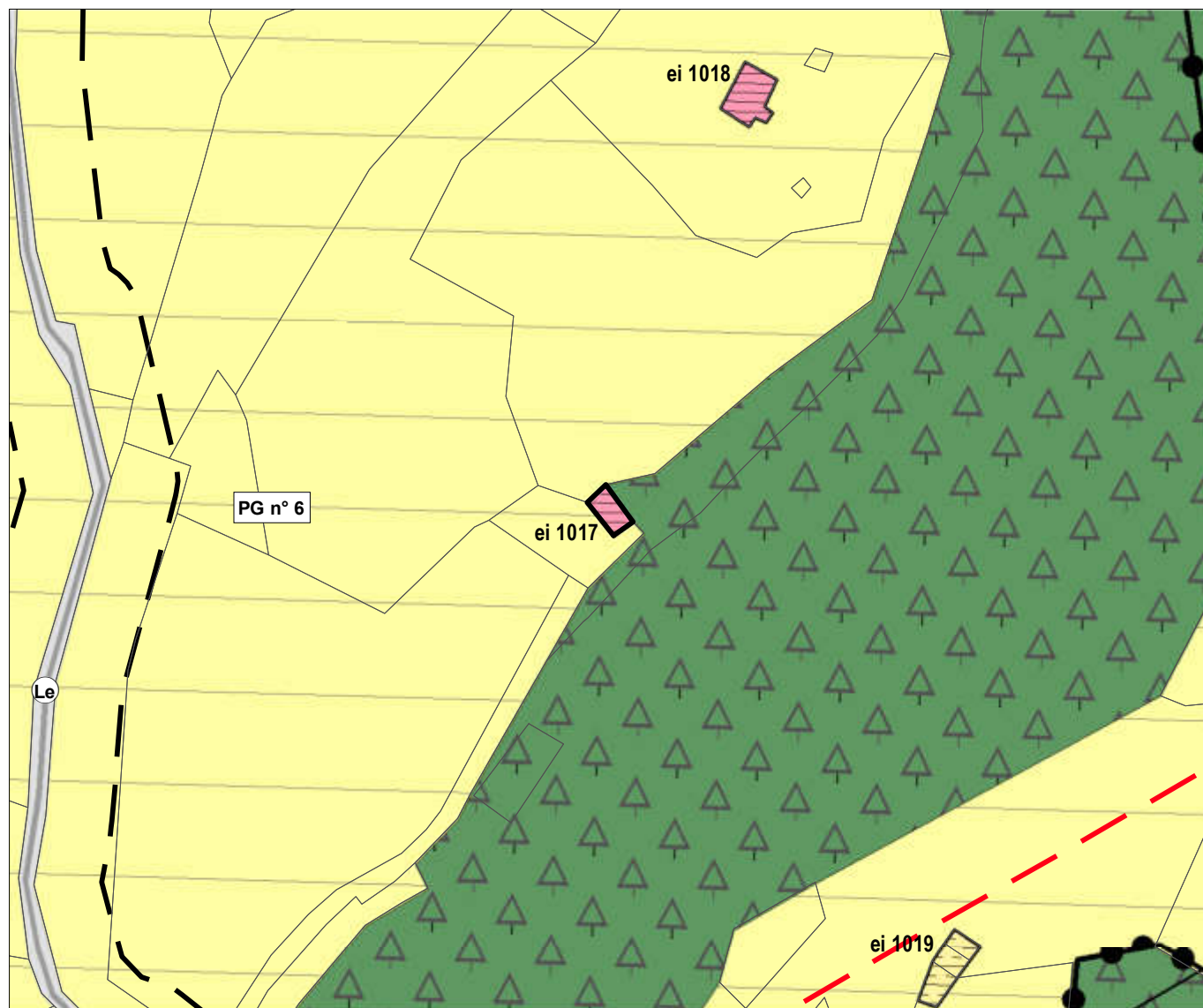
8.5 Interventi specifici ammessi:

8.6 Prescrizioni particolari: si raccomanda di affrontare il tema architettonico e formale anche in chiave contemporanea mantenendo come filo conduttore gli schemi tipologici, i materiali e le cromie della tradizione locale



9. Estratto cartografico. CATEGORIE DI INTERVENTO E SISTEMA INSEDIATIVO

scala 1:1000



**ei 85**

Insedimenti storici isolati e numero edificio (A102\_P)



**ei120**

Insedimenti storici isolati: elemento puntuale (Z318\_N, Z320\_N)



R1 Restauro (A203\_P)



R2 Risanamento conservativo (A204\_P)



R3 Ristrutturazione edilizia (A205\_P)



R4 Demolizione (A208\_P)



Fronte di pregio e vincoli puntuali (A407\_L)



Fronte da riqualificare unitariamente (A408\_L)



Fronti che costituiscono allineamenti con valore d'insieme (C201\_L)

LEGENDA DESTINAZIONI D'USO: consultare le tavole del SISTEMA INSEDIATIVO PRODUTTIVO - INFRASTRUTTURALE B - C  
SISTEMA AMBIENTALE A INVARIANTI VINCOLI

## SEZIONE 1: ANALISI DEL FABBRICATO

### 1. Caratteristiche identificative dell'edificio:

1.1 indirizzo e numero civico: via Laghel

1.2 frazione/località: Laghel

1.3 comune catastale: Arco

1.4 foglio mappa: 8

1.5.1 particella: .1792

1.5.2 particelle aggregate:

1.6 data del rilievo: 1/10/2015

Estratto ortofoto



Estratto catastale



<p>2. Caratteristiche generali del fabbricato:</p> <p>2.1 numero piani fuori terra: 3</p> <p>2.2 numero piani semi/interrati: 0</p> <p>2.3 presenza di cornici: n. 0            materiale: ---</p> <p>2.4 presenza scale esterne: n. 1            materiale: pietra</p> <p>2.5 presenza elementi aggettanti: n. 1            materiale: calcestruzzo</p> <p>2.6.0 materiale serramenti: legno</p> <p>2.6 tipologia elementi oscuranti: scuri            materiale: legno</p> <p>2.7 materiale di finitura delle facciate: intonaco</p> <p>2.8 elementi decorativi in facciata: ---</p> <p>2.9 materiale di finitura della copertura/tetto: cotto</p> <p>2.10 finitura sottogronda: legno</p> <p>2.11 presenza elementi decorativi sottogronda e tetto: no</p> <p>2.12 stato di conservazione facciate: sufficiente</p> <p>2.13 stato di conservazione copertura/tetto: discreto</p>	<p><i>Materiali</i>  <i>P - pietra</i>  <i>I - intonaco</i>  <i>C - calcestruzzo</i>  <i>L - legno</i>  <i>F - ferro/acciaio</i></p> <p><i>Elementi decorativi</i>  <i>F - foro rilevante</i>  <i>CP - capitello</i>  <i>T - targhe commemorative</i>  <i>D - dipinti/affreschi</i>  <i>L - lesena</i>  <i>M - cornici marcapiano</i></p>
<p>3. Utilizzo dell'edificio:</p> <p>3.1 piano terra: magazzino</p> <p>3.2 primo piano: magazzino</p> <p>3.3 secondo piano: ---</p> <p>3.4 terzo piano: ---</p> <p>3.5 sottotetto: magazzino</p>	<p><i>Utilizzi</i>  <i>R - residenza</i>  <i>U - uffici</i>  <i>N - negozi</i>  <i>C - edificio religioso</i></p>
<p>4. Caratteristiche degli spazi di pertinenza:</p> <p>4.1 tipologia dello spazio di pertinenza: giardino</p> <p>4.2 utilizzo dello spazio di pertinenza: orto</p>	<p><i>Pertinenze/utilizzi</i>  <i>C - cortile</i>  <i>P - parcheggio</i>  <i>G - giardino</i>  <i>O - orto</i>  <i>T - tettoia</i>  <i>B - barchessa</i>  <i>D - deposito</i>  <i>AP - altre pertinenze</i></p>
<p>5. Vincoli:</p> <p>5.1 codice identificativo della Soprintendenza ai beni culturali:</p> <p>5.2 tipo di vincolo dato dalla Soprintendenza: ---</p> <p>5.3 altri vincoli:</p>	
<p>NOTE: 1- ex Ca da Mont 2- 2.7 finitura pietra</p>	



6. Fotografie edifici:

Estratto catastale con indicazione punti di scatto



Foto 1



Foto 2



Foto 3





## 7. Fotografie di particolari di rilievo:

Foto 4

Foto 5

**SEZIONE 8: PREVISIONI NORMATIVE**

## 8. Indicazioni normative:

8.1 Categoria di intervento prevista per il fabbricato: R2

8.2 Interventi specifici ammessi:

8.3 Prescrizioni particolari: si raccomanda l'utilizzo di materiali presenti nella tipologia locale evitando soluzioni che ne replichino l'aspetto

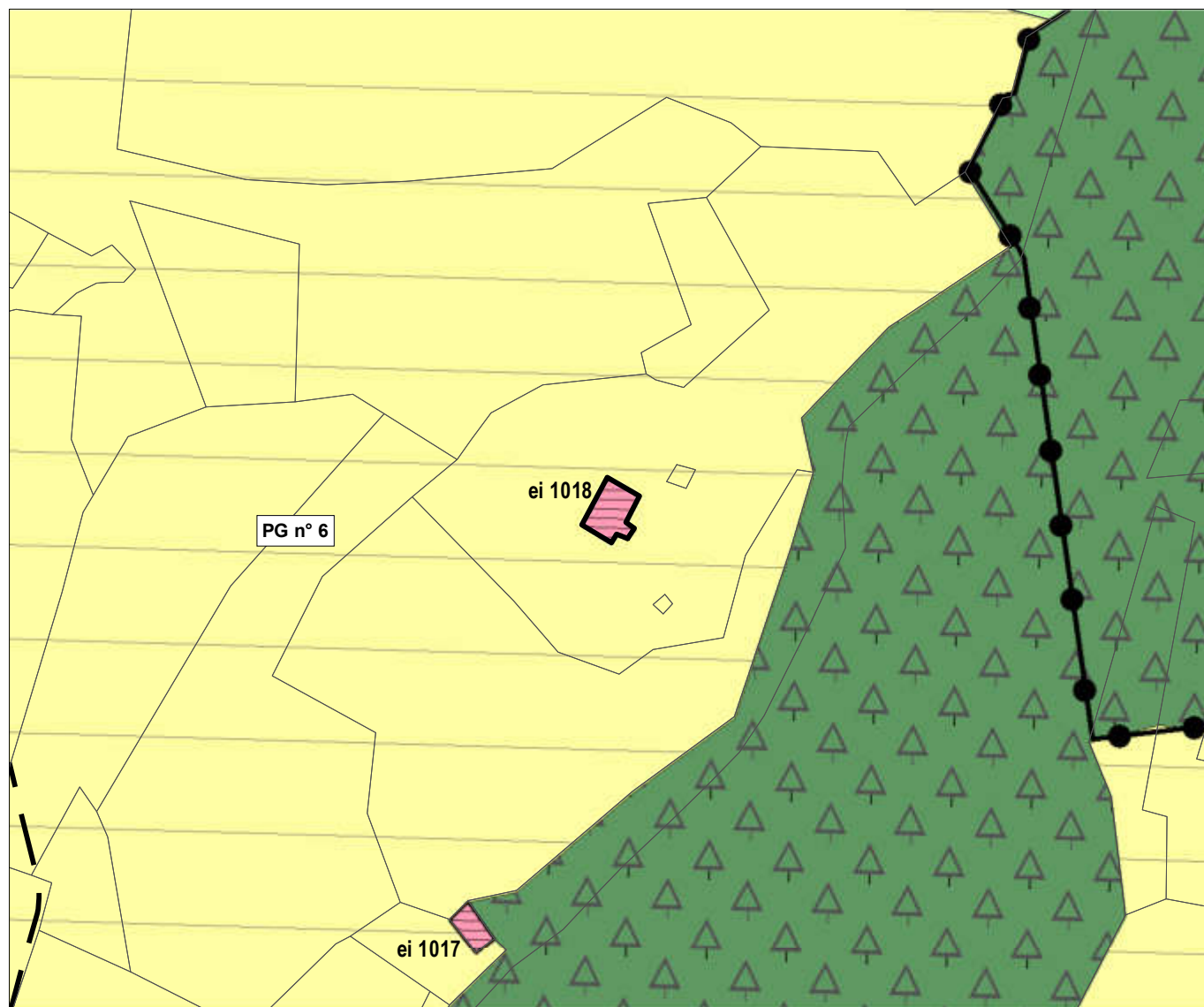
8.4 Categoria di intervento prevista per gli spazi di pertinenza: Rp2

8.5 Interventi specifici ammessi:

8.6 Prescrizioni particolari: si raccomanda di affrontare il tema architettonico e formale anche in chiave contemporanea mantenendo come filo conduttore gli schemi tipologici, i materiali e le cromie della tradizione locale

9. Estratto cartografico. CATEGORIE DI INTERVENTO E SISTEMA INSEDIATIVO

scala 1:1000



**ei 85**

Insedimenti storici isolati e numero edificio (A102\_P)



**ei120**

Insedimenti storici isolati: elemento puntuale (Z318\_N, Z320\_N)



R1 Restauro (A203\_P)



R2 Risanamento conservativo (A204\_P)



R3 Ristrutturazione edilizia (A205\_P)



R4 Demolizione (A208\_P)



Fronte di pregio e vincoli puntuali (A407\_L)



Fronte da riqualificare unitariamente (A408\_L)



Fronti che costituiscono allineamenti con valore d'insieme (C201\_L)

LEGENDA DESTINAZIONI D'USO: consultare le tavole del SISTEMA INSEDIATIVO PRODUTTIVO - INFRASTRUTTURALE B - C  
SISTEMA AMBIENTALE A INVARIANTI VINCOLI

## SEZIONE 1: ANALISI DEL FABBRICATO

### 1. Caratteristiche identificative dell'edificio:

1.1 indirizzo e numero civico: via Laghel

1.2 frazione/localit : Laghel

1.3 comune catastale: Arco

1.4 foglio mappa: 8

1.5.1 particella: .802

1.5.2 particelle aggregate:

1.6 data del rilievo: 1/10/2015

Estratto ortofoto



Estratto catastale



<p>2. Caratteristiche generali del fabbricato:</p> <p>2.1 numero piani fuori terra: 2</p> <p>2.2 numero piani semi/interrati: 0</p> <p>2.3 presenza di cornici: n. 1            materiale: pietra</p> <p>2.4 presenza scale esterne: n. 0            materiale: ---</p> <p>2.5 presenza elementi aggettanti: n. 0            materiale: ---</p> <p>2.6.0 materiale serramenti: ---</p> <p>2.6 tipologia elementi oscuranti: no            materiale: ---</p> <p>2.7 materiale di finitura delle facciate: pietra</p> <p>2.8 elementi decorativi in facciata: foro rilevante</p> <p>2.9 materiale di finitura della copertura/tetto: ---</p> <p>2.10 finitura sottogronda: ---</p> <p>2.11 presenza elementi decorativi sottogronda e tetto: no</p> <p>2.12 stato di conservazione facciate: rudere</p> <p>2.13 stato di conservazione copertura/tetto: rudere</p>	<p><i>Materiali</i>  <i>P - pietra</i>  <i>I - intonaco</i>  <i>C - calcestruzzo</i>  <i>L - legno</i>  <i>F - ferro/acciaio</i></p> <p><i>Elementi decorativi</i>  <i>F - foro rilevante</i>  <i>CP - capitello</i>  <i>T - targhe commemorative</i>  <i>D - dipinti/affreschi</i>  <i>L - lesena</i>  <i>M - cornici marcapiano</i></p>
<p>3. Utilizzo dell'edificio:</p> <p>3.1 piano terra: ---</p> <p>3.2 primo piano: ---</p> <p>3.3 secondo piano: ---</p> <p>3.4 terzo piano: ---</p> <p>3.5 sottotetto: ---</p>	<p><i>Utilizzi</i>  <i>R - residenza</i>  <i>U - uffici</i>  <i>N - negozi</i>  <i>C - edificio religioso</i></p>
<p>4. Caratteristiche degli spazi di pertinenza:</p> <p>4.1 tipologia dello spazio di pertinenza: giardino</p> <p>4.2 utilizzo dello spazio di pertinenza: tettoia</p>	<p><i>Pertinenze/utilizzi</i>  <i>C - cortile</i>  <i>P - parcheggio</i>  <i>G - giardino</i>  <i>O - orto</i>  <i>T - tettoia</i>  <i>B - barchessa</i>  <i>D - deposito</i>  <i>AP - altre pertinenze</i></p>
<p>5. Vincoli:</p> <p>5.1 codice identificativo della Soprintendenza ai beni culturali:</p> <p>5.2 tipo di vincolo dato dalla Soprintendenza: ---</p> <p>5.3 altri vincoli:</p>	
NOTE: 1- ex Ca da Mont	



6. Fotografie edifici:

Estratto catastrale con indicazione punti di scatto



Foto 1



Foto 2



Foto 3



## 7. Fotografie di particolari di rilievo:

Foto 4



Foto 5

**SEZIONE 8: PREVISIONI NORMATIVE**

## 8. Indicazioni normative:

8.1 Categoria di intervento prevista per il fabbricato: R6

8.2 Interventi specifici ammessi:

8.3 Prescrizioni particolari:

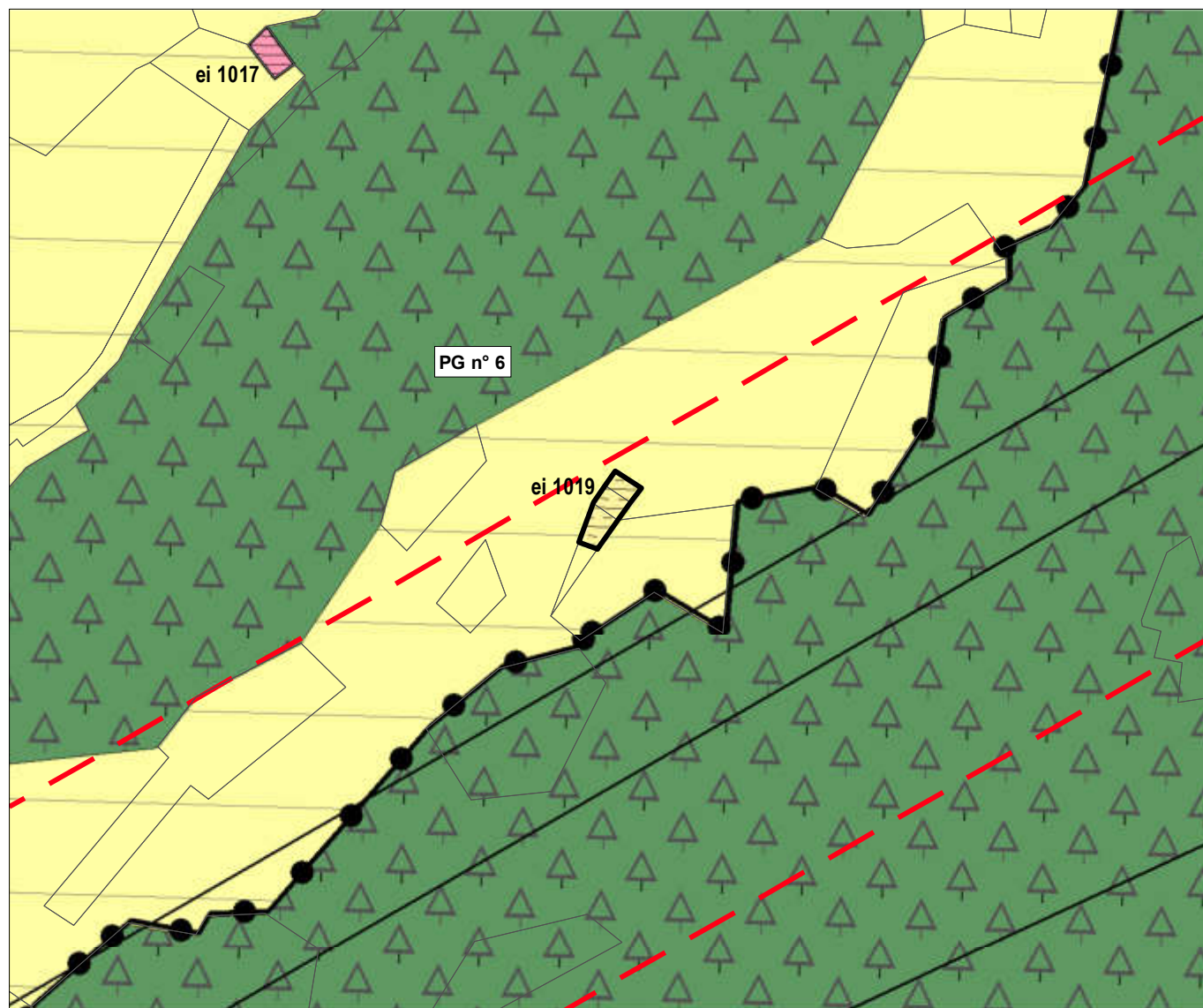
8.4 Categoria di intervento prevista per gli spazi di pertinenza:

8.5 Interventi specifici ammessi:

8.6 Prescrizioni particolari:

9. Estratto cartografico. CATEGORIE DI INTERVENTO E SISTEMA INSEDIATIVO

scala 1:1000



**ei 85**

Insedimenti storici isolati e numero edificio (A102\_P)



**ei120**

Insedimenti storici isolati: elemento puntuale (Z318\_N, Z320\_N)



R1 Restauro (A203\_P)



R2 Risanamento conservativo (A204\_P)



R3 Ristrutturazione edilizia (A205\_P)



R6 Demolizione (A208\_P)



Fronte di pregio e vincoli puntuali (A407\_L)



Fronte da riqualificare unitariamente (A408\_L)



Fronti che costituiscono allineamenti con valore d'insieme (C201\_L)

LEGENDA DESTINAZIONI D'USO: consultare le tavole del SISTEMA INSEDIATIVO PRODUTTIVO - INFRASTRUTTURALE B - C  
SISTEMA AMBIENTALE A INVARIANTI VINCOLI



## SEZIONE 1: ANALISI DEL FABBRICATO

### 1. Caratteristiche identificative dell'edificio:

1.1 indirizzo e numero civico: via Laghel

1.2 frazione/localit : Laghel

1.3 comune catastale: Arco

1.4 foglio mappa: 8

1.5.1 particella: 2694/1

1.5.2 particelle aggregate:

1.6 data del rilievo: 1/10/2015

Estratto ortofoto



Estratto catastale





<p>2. Caratteristiche generali del fabbricato:</p> <p>2.1 numero piani fuori terra: 1</p> <p>2.2 numero piani semi/interrati: 0</p> <p>2.3 presenza di cornici: n. 0            materiale: ---</p> <p>2.4 presenza scale esterne: n. 1            materiale: calcestruzzo</p> <p>2.5 presenza elementi aggettanti: n. 0            materiale: ---</p> <p>2.6.0 materiale serramenti: ---</p> <p>2.6 tipologia elementi oscuranti: no            materiale: ---</p> <p>2.7 materiale di finitura delle facciate: pietra</p> <p>2.8 elementi decorativi in facciata: ---</p> <p>2.9 materiale di finitura della copertura/tetto: ---</p> <p>2.10 finitura sottogronda: ---</p> <p>2.11 presenza elementi decorativi sottogronda e tetto: no</p> <p>2.12 stato di conservazione facciate: rudere</p> <p>2.13 stato di conservazione copertura/tetto: rudere</p>	<p><i>Materiali</i>  <i>P - pietra</i>  <i>I - intonaco</i>  <i>C - calcestruzzo</i>  <i>L - legno</i>  <i>F - ferro/acciaio</i></p> <p><i>Elementi decorativi</i>  <i>F - foro rilevante</i>  <i>CP - capitello</i>  <i>T - targhe commemorative</i>  <i>D - dipinti/affreschi</i>  <i>L - lesena</i>  <i>M - cornici marcapiano</i></p>
<p>3. Utilizzo dell'edificio:</p> <p>3.1 piano terra: ---</p> <p>3.2 primo piano: ---</p> <p>3.3 secondo piano: ---</p> <p>3.4 terzo piano: ---</p> <p>3.5 sottotetto: ---</p>	<p><i>Utilizzi</i>  <i>R - residenza</i>  <i>U - uffici</i>  <i>N - negozi</i>  <i>C - edificio religioso</i></p>
<p>4. Caratteristiche degli spazi di pertinenza:</p> <p>4.1 tipologia dello spazio di pertinenza: giardino</p> <p>4.2 utilizzo dello spazio di pertinenza: orto</p>	<p><i>Pertinenze/utilizzi</i>  <i>C - cortile</i>  <i>P - parcheggio</i>  <i>G - giardino</i>  <i>O - orto</i>  <i>T - tettoia</i>  <i>B - barchessa</i>  <i>D - deposito</i>  <i>AP - altre pertinenze</i></p>
<p>5. Vincoli:</p> <p>5.1 codice identificativo della Soprintendenza ai beni culturali:</p> <p>5.2 tipo di vincolo dato dalla Soprintendenza: ---</p> <p>5.3 altri vincoli:</p>	
NOTE: 1- ex Ca da Mont	

6. Fotografie edifici:

Estratto catastale con indicazione punti di scatto



Foto 1



Foto 2




Foto 3



## 7. Fotografie di particolari di rilievo:

Foto 4

Foto 5

**SEZIONE 8: PREVISIONI NORMATIVE**

## 8. Indicazioni normative:

8.1 Categoria di intervento prevista per il fabbricato: R6

8.2 Interventi specifici ammessi:

8.3 Prescrizioni particolari: ---

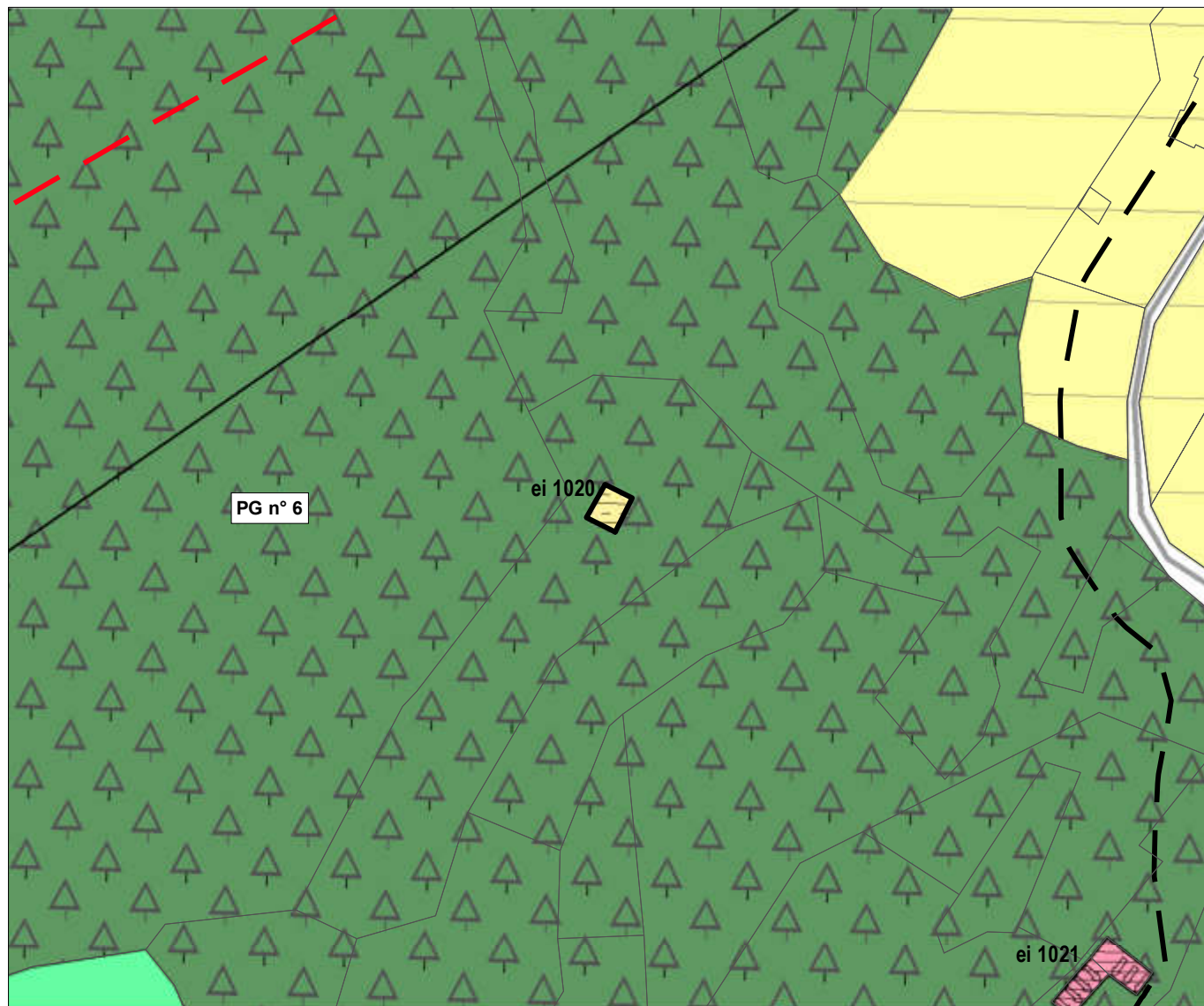
8.4 Categoria di intervento prevista per gli spazi di pertinenza: Rp2

8.5 Interventi specifici ammessi:

8.6 Prescrizioni particolari: si raccomanda di affrontare il tema architettonico e formale anche in chiave contemporanea mantenendo come filo conduttore gli schemi tipologici, i materiali e le cromie della tradizione locale

9. Estratto cartografico. CATEGORIE DI INTERVENTO E SISTEMA INSEDIATIVO

scala 1:1000



**ei 85**

Insedimenti storici isolati e numero edificio (A102\_P)



**ei120**

Insedimenti storici isolati: elemento puntuale (Z318\_N, Z320\_N)



R1 Restauro (A203\_P)



R2 Risanamento conservativo (A204\_P)



R3 Ristrutturazione edilizia (A205\_P)



R6 Demolizione (A208\_P)



Fronte di pregio e vincoli puntuali (A407\_L)



Fronte da riqualificare unitariamente (A408\_L)



Fronti che costituiscono allineamenti con valore d'insieme (C201\_L)

LEGENDA DESTINAZIONI D'USO: consultare le tavole del SISTEMA INSEDIATIVO PRODUTTIVO - INFRASTRUTTURALE B - C  
SISTEMA AMBIENTALE A INVARIANTI VINCOLI



## SEZIONE 1: ANALISI DEL FABBRICATO

### 1. Caratteristiche identificative dell'edificio:

1.1 indirizzo e numero civico: via Laghel

1.2 frazione/localit : Laghel

1.3 comune catastale: Arco

1.4 foglio mappa: 8

1.5.1 particella: .1619

1.5.2 particelle aggregate:

1.6 data del rilievo: 1/10/2015

Estratto ortofoto



Estratto catastale



<p>2. Caratteristiche generali del fabbricato:</p> <p>2.1 numero piani fuori terra: 2</p> <p>2.2 numero piani semi/interrati: 0</p> <p>2.3 presenza di cornici: n. 1            materiale: legno</p> <p>2.4 presenza scale esterne: n. 1            materiale: calcestruzzo</p> <p>2.5 presenza elementi aggettanti: n. 2            materiale: ferro/acciaio</p> <p>2.6.0 materiale serramenti: legno</p> <p>2.6 tipologia elementi oscuranti: scuri            materiale: legno</p> <p>2.7 materiale di finitura delle facciate: intonaco</p> <p>2.8 elementi decorativi in facciata: ---</p> <p>2.9 materiale di finitura della copertura/tetto: cotto</p> <p>2.10 finitura sottogronda: legno</p> <p>2.11 presenza elementi decorativi sottogronda e tetto: no</p> <p>2.12 stato di conservazione facciate: sufficiente</p> <p>2.13 stato di conservazione copertura/tetto: sufficiente</p>	<p><i>Materiali</i>  <i>P - pietra</i>  <i>I - intonaco</i>  <i>C - calcestruzzo</i>  <i>L - legno</i>  <i>F - ferro/acciaio</i></p> <p><i>Elementi decorativi</i>  <i>F - foro rilevante</i>  <i>CP - capitello</i>  <i>T - targhe commemorative</i>  <i>D - dipinti/affreschi</i>  <i>L - lesena</i>  <i>M - cornici marcapiano</i></p>
<p>3. Utilizzo dell'edificio:</p> <p>3.1 piano terra: magazzino</p> <p>3.2 primo piano: magazzino</p> <p>3.3 secondo piano: ---</p> <p>3.4 terzo piano: ---</p> <p>3.5 sottotetto: ---</p>	<p><i>Utilizzi</i>  <i>R - residenza</i>  <i>U - uffici</i>  <i>N - negozi</i>  <i>C - edificio religioso</i></p>
<p>4. Caratteristiche degli spazi di pertinenza:</p> <p>4.1 tipologia dello spazio di pertinenza: cortile</p> <p>4.2 utilizzo dello spazio di pertinenza: giardino</p>	<p><i>Pertinenze/utilizzi</i>  <i>C - cortile</i>  <i>P - parcheggio</i>  <i>G - giardino</i>  <i>O - orto</i>  <i>T - tettoia</i>  <i>B - barchessa</i>  <i>D - deposito</i>  <i>AP - altre pertinenze</i></p>
<p>5. Vincoli:</p> <p>5.1 codice identificativo della Soprintendenza ai beni culturali:</p> <p>5.2 tipo di vincolo dato dalla Soprintendenza: ---</p> <p>5.3 altri vincoli:</p>	
<p>NOTE: 1- scheda comprensiva di due edifici interconnessi da scala comune (residenza e stalla fienile) 2- ex Ca da Mont</p>	

6. Fotografie edifici:

Estratto catastale con indicazione punti di scatto



Foto 1



Foto 2



Foto 3





7. Fotografie di particolari di rilievo:

Foto 4



Foto 5



**SEZIONE 8: PREVISIONI NORMATIVE**

8. Indicazioni normative:

8.1 Categoria di intervento prevista per il fabbricato: R2

8.2 Interventi specifici ammessi:

- Fronti da riqualificare unitariamente individuati con apposita grafia sulle tavole

8.3 Prescrizioni particolari: si raccomanda l'eventuale eliminazione, o modifica, delle superfetazioni prive di valore architettonico

Eventuali interventi di recupero edilizio (ampliamenti di volume, aumento delle unità abitative, recupero di strutture abbandonate o ruderi, ecc), che implicino un aumento del rischio, sono subordinati ai risultati di un'analisi di caduta massi e alla valutazione di eventuali e opportuni interventi o opere di protezione.

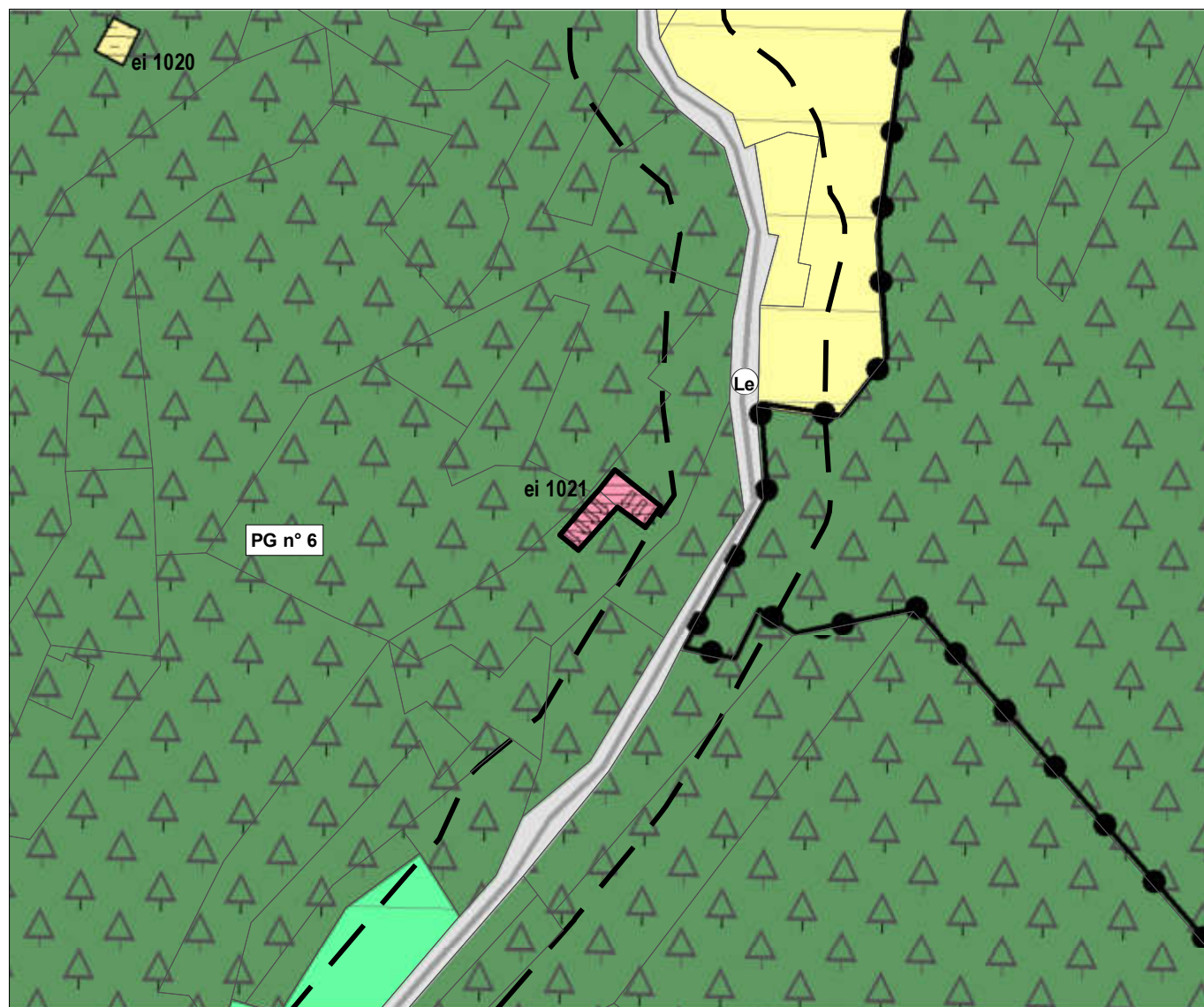
8.4 Categoria di intervento prevista per gli spazi di pertinenza: Rp3

8.5 Interventi specifici ammessi:

8.6 Prescrizioni particolari: si raccomanda di affrontare il tema architettonico e formale anche in chiave contemporanea mantenendo come filo conduttore gli schemi tipologici, i materiali e le cromie della tradizione locale



9. Estratto cartografico. CATEGORIE DI INTERVENTO E SISTEMA INSEDIATIVO scala 1:1000



**ei 85**

Insedimenti storici isolati e numero edificio (A102\_P)



**ei120**

Insedimenti storici isolati: elemento puntuale (Z318\_N, Z320\_N)



R1 Restauro (A203\_P)



R2 Risanamento conservativo (A204\_P)



R3 Ristrutturazione edilizia (A205\_P)



R4 Demolizione (A208\_P)



Fronte di pregio e vincoli puntuali (A407\_L)



Fronte da riqualificare unitariamente (A408\_L)



Fronti che costituiscono allineamenti con valore d'insieme (C201\_L)

LEGENDA DESTINAZIONI D'USO: consultare le tavole del SISTEMA INSEDIATIVO PRODUTTIVO - INFRASTRUTTURALE B - C  
 SISTEMA AMBIENTALE A INVARIANTI VINCOLI

## SEZIONE 1: ANALISI DEL FABBRICATO

1. Caratteristiche identificative dell'edificio:

- 1.1 indirizzo e numero civico:  
1.2 frazione/località: Laghel  
1.3 comune catastale: Arco  
1.4 foglio mappa:  
1.5.1 particella: .1657  
1.5.2 particelle aggregate:  
1.6 data del rilievo:

Estratto ortofoto



Estratto catastale



<p>2. Caratteristiche generali del fabbricato:</p> <p>2.1 numero piani fuori terra: 3</p> <p>2.2 numero piani semi/interrati: 1</p> <p>2.3 presenza di cornici: n.                      materiale:</p> <p>2.4 presenza scale esterne: n. 1                      materiale: pietra</p> <p>2.5 presenza elementi aggettanti: n.                      materiale:</p> <p>2.6.0 materiale serramenti: legno</p> <p>2.6 tipologia elementi oscuranti:                      materiale:</p> <p>2.7 materiale di finitura delle facciate: intonaco a raso sasso, intonaco civile</p> <p>2.8 elementi decorativi in facciata:</p> <p>2.9 materiale di finitura della copertura/tetto: lamiera</p> <p>2.10 finitura sottogronda:</p> <p>2.11 presenza elementi decorativi sottogronda e tetto:</p> <p>2.12 stato di conservazione facciate: scadente</p> <p>2.13 stato di conservazione copertura/tetto: scadente</p>	<p><i>Materiali</i>  <i>P - pietra</i>  <i>I - intonaco</i>  <i>C - calcestruzzo</i>  <i>L - legno</i>  <i>F - ferro/acciaio</i></p> <p><i>Elementi decorativi</i>  <i>F - foro rilevante</i>  <i>CP - capitello</i>  <i>T - targhe commemorative</i>  <i>D - dipinti/affreschi</i>  <i>L - lesena</i>  <i>M - cornici marcapiano</i></p>
<p>3. Utilizzo dell'edificio:</p> <p>3.1 piano terra: residenza</p> <p>3.2 primo piano: stalla - fienile</p> <p>3.3 secondo piano: stalla - fienile</p> <p>3.4 terzo piano: ---</p> <p>3.5 sottotetto: ---</p>	<p><i>Utilizzi</i>  <i>R - residenza</i>  <i>U - uffici</i>  <i>N - negozi</i>  <i>C - edificio religioso</i></p>
<p>4. Caratteristiche degli spazi di pertinenza:</p> <p>4.1 tipologia dello spazio di pertinenza: giardino - verde</p> <p>4.2 utilizzo dello spazio di pertinenza: posto auto - manufatto di servizio</p>	<p><i>Pertinenze/utilizzi</i>  <i>C - cortile</i>  <i>P - parcheggio</i>  <i>G - giardino</i>  <i>O - orto</i>  <i>T - tettoia</i>  <i>B - barchessa</i>  <i>D - deposito</i>  <i>AP - altre pertinenze</i></p>
<p>5. Vincoli:</p> <p>5.1 codice identificativo della Soprintendenza ai beni culturali:</p> <p>5.2 tipo di vincolo dato dalla Soprintendenza:</p> <p>5.3 altri vincoli:</p>	
NOTE:	



6. Fotografie edifici:

Estratto catastale con indicazione punti di scatto



Foto 1



Foto 2



Foto 3





7. Fotografie di particolari di rilievo:

Foto 4



Foto 5



**SEZIONE 8: PREVISIONI NORMATIVE**

8. Indicazioni normative:

8.1 Categoria di intervento prevista per il fabbricato: R3

8.2 Interventi specifici ammessi:

- Non sono ammessi gli interventi previsti dall'art. 11 bis comma 4b) delle N.T.A.
- E' ammesso il ripristino del sedime e delle altezze preesistenti

8.3 Prescrizioni particolari:

Eventuali interventi di recupero edilizio (ampliamenti di volume, aumento delle unità abitative, recupero di strutture abbandonate o ruderi, ecc), che implicino un aumento del rischio, sono subordinati ai risultati di un'analisi di caduta massi e alla valutazione di eventuali e opportuni interventi o opere di protezione.

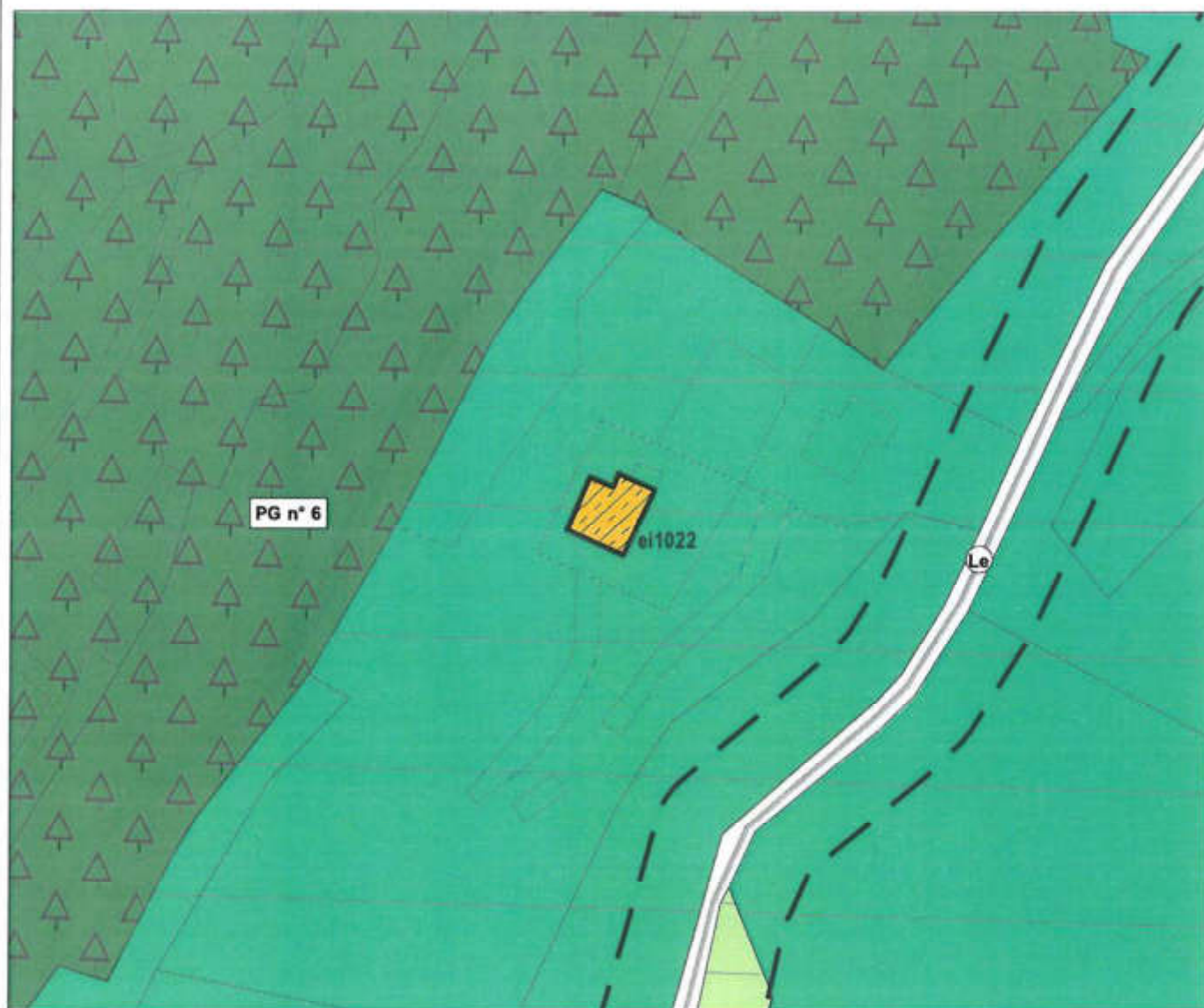
8.4 Categoria di intervento prevista per gli spazi di pertinenza:Rp3

8.5 Interventi specifici ammessi:

8.6 Prescrizioni particolari:

## 9. Estratto cartografico. CATEGORIE DI INTERVENTO E SISTEMA INSEDIATIVO

scala 1:1000



ei 85

Insediamenti storici isolati e numero edificio (A102\_P)



ei120

Insediamenti storici isolati: elemento puntuale (Z318\_N, Z320\_N)



R1 Restauro (A203\_P)



R2 Risanamento conservativo (A204\_P)



R3 Ristrutturazione edilizia (A205\_P)



R4 Demolizione (A208\_P)



Fronte di pregio e vincoli puntuali (A407\_L)



Fronte da riqualificare unitariamente (A408\_L)



Fronti che costituiscono allineamenti con valore d'insieme (C201\_L)

LEGENDA DESTINAZIONI D'USO: consultare le tavole del SISTEMA INSEDIATIVO PRODUTTIVO - INFRASTRUTTURALE B - C  
SISTEMA AMBIENTALE A INVARIANTI VINCOLI





## SEZIONE 1: ANALISI DEL FABBRICATO

### 1. Caratteristiche identificative dell'edificio:

1.1 indirizzo e numero civico: via Laghel

1.2 frazione/località: Laghel

1.3 comune catastale: Arco

1.4 foglio mappa: 8

1.5.1 particella: .1649

1.5.2 particelle aggregate:

1.6 data del rilievo: 1/10/2015

Estratto ortofoto



Estratto catastale





<p>2. Caratteristiche generali del fabbricato:</p> <p>2.1 numero piani fuori terra: 3</p> <p>2.2 numero piani semi/interrati: 0</p> <p>2.3 presenza di cornici: n. 1                      materiale: intonaco</p> <p>2.4 presenza scale esterne: n. 1                      materiale: calcestruzzo</p> <p>2.5 presenza elementi aggettanti: n. 0                      materiale: ---</p> <p>2.6.0 materiale serramenti: legno</p> <p>2.6 tipologia elementi oscuranti: scuri                      materiale: legno</p> <p>2.7 materiale di finitura delle facciate: intonaco</p> <p>2.8 elementi decorativi in facciata: ---</p> <p>2.9 materiale di finitura della copertura/tetto: cotto</p> <p>2.10 finitura sottogronda: legno</p> <p>2.11 presenza elementi decorativi sottogronda e tetto: no</p> <p>2.12 stato di conservazione facciate: discreto</p> <p>2.13 stato di conservazione copertura/tetto: sufficiente</p>	<p><i>Materiali</i>  <i>P - pietra</i>  <i>I - intonaco</i>  <i>C - calcestruzzo</i>  <i>L - legno</i>  <i>F - ferro/acciaio</i></p> <p><i>Elementi decorativi</i>  <i>F - foro rilevante</i>  <i>CP - capitello</i>  <i>T - targhe commemorative</i>  <i>D - dipinti/affreschi</i>  <i>L - lesena</i>  <i>M - cornici marcapiano</i></p>
<p>3. Utilizzo dell'edificio:</p> <p>3.1 piano terra: magazzino</p> <p>3.2 primo piano: residenza</p> <p>3.3 secondo piano: ---</p> <p>3.4 terzo piano: ---</p> <p>3.5 sottotetto: magazzino</p>	<p><i>Utilizzi</i>  <i>R - residenza</i>  <i>U - uffici</i>  <i>N - negozi</i>  <i>C - edificio religioso</i></p>
<p>4. Caratteristiche degli spazi di pertinenza:</p> <p>4.1 tipologia dello spazio di pertinenza: giardino</p> <p>4.2 utilizzo dello spazio di pertinenza: giardino</p>	<p><i>Pertinenze/utilizzi</i>  <i>C - cortile</i>  <i>P - parcheggio</i>  <i>G - giardino</i>  <i>O - orto</i>  <i>T - tettoia</i>  <i>B - barchessa</i>  <i>D - deposito</i>  <i>AP - altre pertinenze</i></p>
<p>5. Vincoli:</p> <p>5.1 codice identificativo della Soprintendenza ai beni culturali:</p> <p>5.2 tipo di vincolo dato dalla Soprintendenza: ---</p> <p>5.3 altri vincoli:</p>	
<p>NOTE: 1- ex Ca da Mont 2- 2.7 finitura pietra</p>	

6. Fotografie edifici:

Estratto catastale con indicazione punti di scatto



Foto 1



Foto 2



Foto 3



7. Fotografie di particolari di rilievo:

Foto 4



Foto 5



**SEZIONE 8: PREVISIONI NORMATIVE**

8. Indicazioni normative:

8.1 Categoria di intervento prevista per il fabbricato: R2

8.2 Interventi specifici ammessi:

8.3 Prescrizioni particolari: si raccomanda l'eventuale eliminazione, o modifica, delle superfetazioni prive di valore architettonico

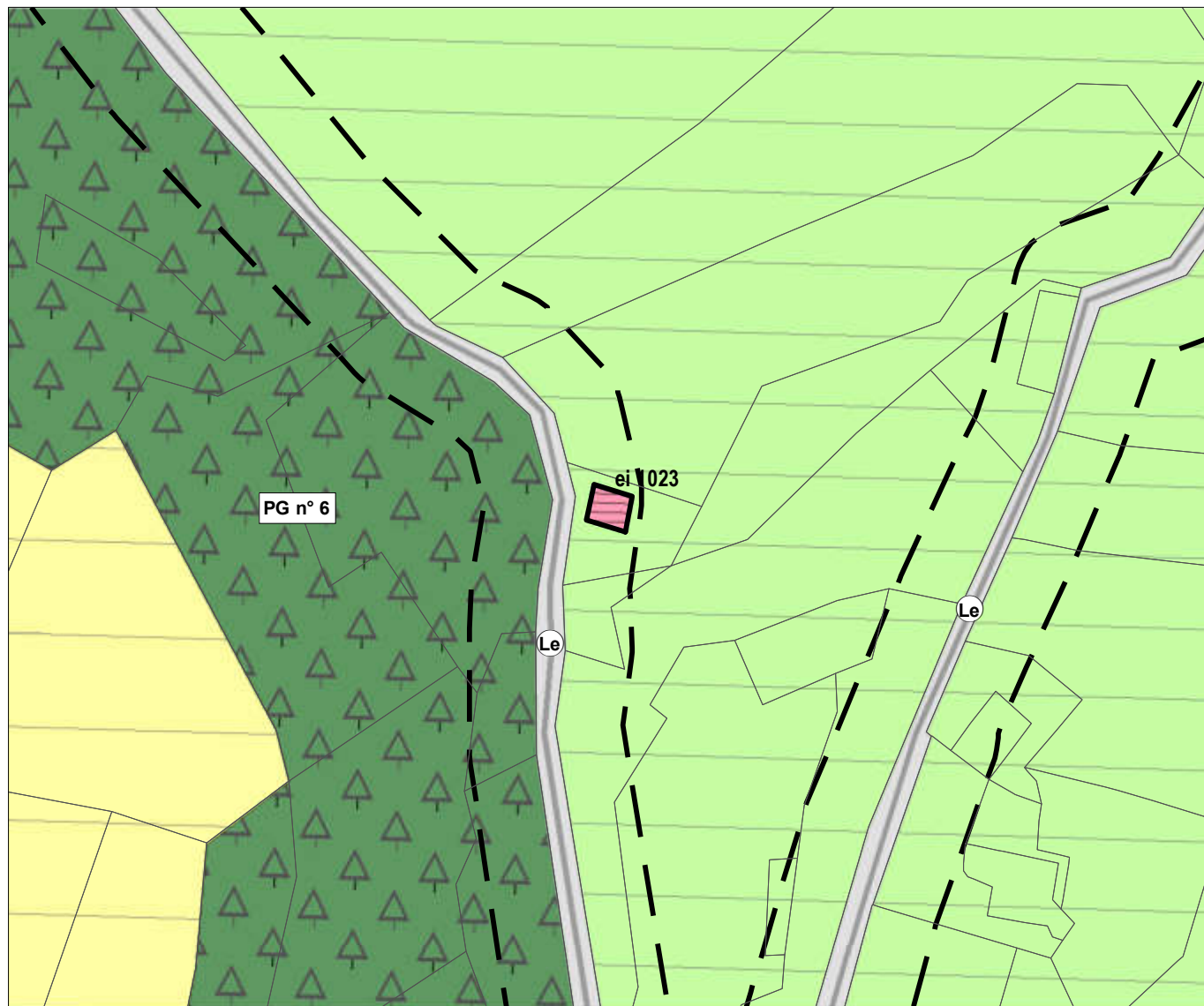
8.4 Categoria di intervento prevista per gli spazi di pertinenza: Rp2

8.5 Interventi specifici ammessi:

8.6 Prescrizioni particolari: si raccomanda di affrontare il tema architettonico e formale anche in chiave contemporanea mantenendo come filo conduttore gli schemi tipologici, i materiali e le cromie della tradizione locale

9. Estratto cartografico. CATEGORIE DI INTERVENTO E SISTEMA INSEDIATIVO

scala 1:1000



**ei 85**

Insedimenti storici isolati e numero edificio (A102\_P)



**ei120**

Insedimenti storici isolati: elemento puntuale (Z318\_N, Z320\_N)



R1 Restauro (A203\_P)



R2 Risanamento conservativo (A204\_P)



R3 Ristrutturazione edilizia (A205\_P)



R4 Demolizione (A208\_P)



Fronte di pregio e vincoli puntuali (A407\_L)



Fronte da riqualificare unitariamente (A408\_L)



Fronti che costituiscono allineamenti con valore d'insieme (C201\_L)

LEGENDA DESTINAZIONI D'USO: consultare le tavole del SISTEMA INSEDIATIVO PRODUTTIVO - INFRASTRUTTURALE B - C  
SISTEMA AMBIENTALE A INVARIANTI VINCOLI



## SEZIONE 1: ANALISI DEL FABBRICATO

### 1. Caratteristiche identificative dell'edificio:

1.1 indirizzo e numero civico: via Laghel

1.2 frazione/località: Laghel

1.3 comune catastale: Arco

1.4 foglio mappa: 8

1.5.1 particella: 2439/4

1.5.2 particelle aggregate:

1.6 data del rilievo: 1/10/2015

Estratto ortofoto



Estratto catastale



<p>2. Caratteristiche generali del fabbricato:</p> <p>2.1 numero piani fuori terra: 1</p> <p>2.2 numero piani semi/interrati: 0</p> <p>2.3 presenza di cornici: n. 0            materiale: ---</p> <p>2.4 presenza scale esterne: n. 0            materiale: ---</p> <p>2.5 presenza elementi aggettanti: n. 0            materiale: ---</p> <p>2.6.0 materiale serramenti: ferro/acciaio</p> <p>2.6 tipologia elementi oscuranti: no            materiale: ---</p> <p>2.7 materiale di finitura delle facciate: intonaco</p> <p>2.8 elementi decorativi in facciata: capitello</p> <p>2.9 materiale di finitura della copertura/tetto: ---</p> <p>2.10 finitura sottogronda: legno</p> <p>2.11 presenza elementi decorativi sottogronda e tetto: no</p> <p>2.12 stato di conservazione facciate: degradato</p> <p>2.13 stato di conservazione copertura/tetto: degradato</p>	<p><i>Materiali</i>  <i>P - pietra</i>  <i>I - intonaco</i>  <i>C - calcestruzzo</i>  <i>L - legno</i>  <i>F - ferro/acciaio</i></p> <p><i>Elementi decorativi</i>  <i>F - foro rilevante</i>  <i>CP - capitello</i>  <i>T - targhe commemorative</i>  <i>D - dipinti/affreschi</i>  <i>L - lesena</i>  <i>M - cornici marcapiano</i></p>
<p>3. Utilizzo dell'edificio:</p> <p>3.1 piano terra: edificio religioso</p> <p>3.2 primo piano: ---</p> <p>3.3 secondo piano: ---</p> <p>3.4 terzo piano: ---</p> <p>3.5 sottotetto: ---</p>	<p><i>Utilizzi</i>  <i>R - residenza</i>  <i>U - uffici</i>  <i>N - negozi</i>  <i>C - edificio religioso</i></p>
<p>4. Caratteristiche degli spazi di pertinenza:</p> <p>4.1 tipologia dello spazio di pertinenza: giardino</p> <p>4.2 utilizzo dello spazio di pertinenza: giardino</p>	<p><i>Pertinenze/utilizzi</i>  <i>C - cortile</i>  <i>P - parcheggio</i>  <i>G - giardino</i>  <i>O - orto</i>  <i>T - tettoia</i>  <i>B - barchessa</i>  <i>D - deposito</i>  <i>AP - altre pertinenze</i></p>
<p>5. Vincoli:</p> <p>5.1 codice identificativo della Soprintendenza ai beni culturali:</p> <p>5.2 tipo di vincolo dato dalla Soprintendenza: ---</p> <p>5.3 altri vincoli:</p>	
NOTE: ---	

6. Fotografie edifici:

Estratto catastale con indicazione punti di scatto



Foto 1



Foto 2



Foto 3





## 7. Fotografie di particolari di rilievo:

Foto 4



Foto 5

**SEZIONE 8: PREVISIONI NORMATIVE**

## 8. Indicazioni normative:

8.1 Categoria di intervento prevista per il fabbricato: R2

8.2 Interventi specifici ammessi:

8.3 Prescrizioni particolari: si raccomanda l'eventuale eliminazione, o modifica, delle superfetazioni prive di valore architettonico

8.4 Categoria di intervento prevista per gli spazi di pertinenza:

8.5 Interventi specifici ammessi:

8.6 Prescrizioni particolari:



## SEZIONE 1: ANALISI DEL FABBRICATO

### 1. Caratteristiche identificative dell'edificio:

1.1 indirizzo e numero civico: via Laghel

1.2 frazione/località: Laghel

1.3 comune catastale: Arco

1.4 foglio mappa: 14

1.5.1 particella: .1705

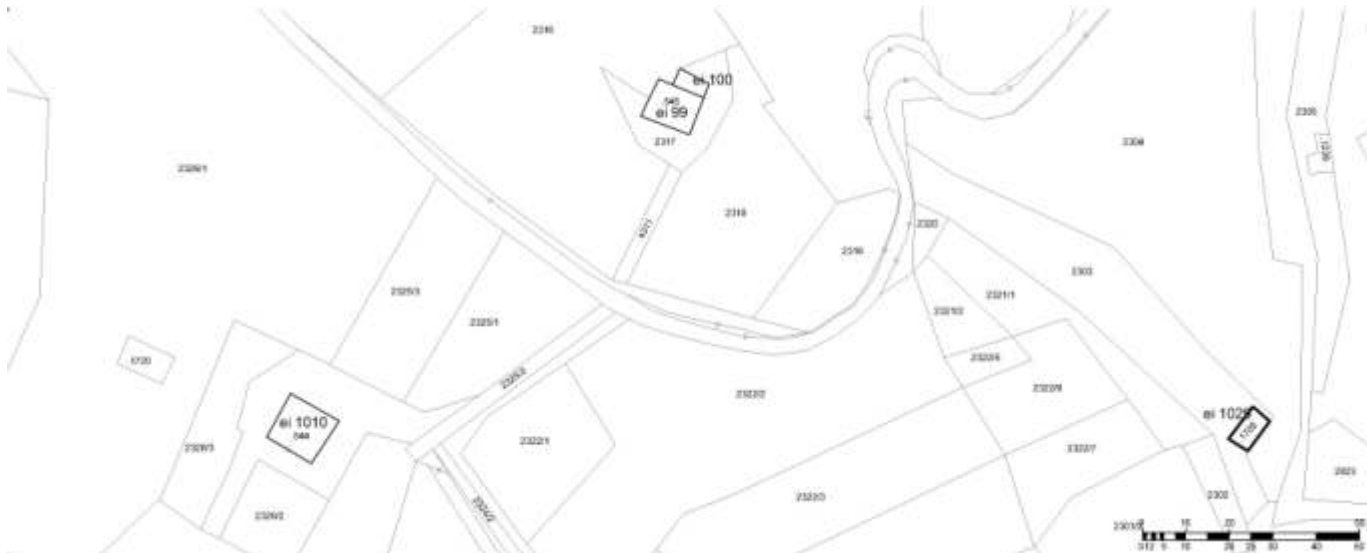
1.5.2 particelle aggregate:

1.6 data del rilievo: 1/10/2015

Estratto ortofoto



Estratto catastale



<p>2. Caratteristiche generali del fabbricato:</p> <p>2.1 numero piani fuori terra: 2</p> <p>2.2 numero piani semi/interrati: 0</p> <p>2.3 presenza di cornici: n. 0            materiale: ---</p> <p>2.4 presenza scale esterne: n. 0            materiale: ---</p> <p>2.5 presenza elementi aggettanti: n. 0            materiale: ---</p> <p>2.6.0 materiale serramenti: ferro/acciaio</p> <p>2.6 tipologia elementi oscuranti: no            materiale: ---</p> <p>2.7 materiale di finitura delle facciate: intonaco</p> <p>2.8 elementi decorativi in facciata: ---</p> <p>2.9 materiale di finitura della copertura/tetto: cotto</p> <p>2.10 finitura sottogronda: legno</p> <p>2.11 presenza elementi decorativi sottogronda e tetto: no</p> <p>2.12 stato di conservazione facciate: sufficiente</p> <p>2.13 stato di conservazione copertura/tetto: discreto</p>	<p><i>Materiali</i>  <i>P - pietra</i>  <i>I - intonaco</i>  <i>C - calcestruzzo</i>  <i>L - legno</i>  <i>F - ferro/acciaio</i></p> <p><i>Elementi decorativi</i>  <i>F - foro rilevante</i>  <i>CP - capitello</i>  <i>T - targhe commemorative</i>  <i>D - dipinti/affreschi</i>  <i>L - lesena</i>  <i>M - cornici marcapiano</i></p>
<p>3. Utilizzo dell'edificio:</p> <p>3.1 piano terra: magazzino</p> <p>3.2 primo piano: ---</p> <p>3.3 secondo piano: ---</p> <p>3.4 terzo piano: ---</p> <p>3.5 sottotetto: magazzino</p>	<p><i>Utilizzi</i>  <i>R - residenza</i>  <i>U - uffici</i>  <i>N - negozi</i>  <i>C - edificio religioso</i></p>
<p>4. Caratteristiche degli spazi di pertinenza:</p> <p>4.1 tipologia dello spazio di pertinenza: giardino</p> <p>4.2 utilizzo dello spazio di pertinenza: giardino</p>	<p><i>Pertinenze/utilizzi</i>  <i>C - cortile</i>  <i>P - parcheggio</i>  <i>G - giardino</i>  <i>O - orto</i>  <i>T - tettoia</i>  <i>B - barchessa</i>  <i>D - deposito</i>  <i>AP - altre pertinenze</i></p>
<p>5. Vincoli:</p> <p>5.1 codice identificativo della Soprintendenza ai beni culturali:</p> <p>5.2 tipo di vincolo dato dalla Soprintendenza: ---</p> <p>5.3 altri vincoli:</p>	
NOTE: 1- ex Ca da Mont	

6. Fotografie edifici:

Estratto catastale con indicazione punti di scatto



Foto 1




Foto 2




Foto 3



## 7. Fotografie di particolari di rilievo:

Foto 4

Foto 5

**SEZIONE 8: PREVISIONI NORMATIVE**

## 8. Indicazioni normative:

8.1 Categoria di intervento prevista per il fabbricato: R2

8.2 Interventi specifici ammessi:

- Fronti da riqualificare unitariamente individuati con apposita grafia sulle tavole

8.3 Prescrizioni particolari: si raccomanda l'eventuale eliminazione, o modifica, delle superfetazioni prive di valore architettonico.

Eventuali interventi di recupero edilizio (ampliamenti di volume, aumento delle unit  abitative, recupero di strutture abbandonate o ruderi, ecc), che implichino un aumento del rischio, sono subordinati ai risultati di un'analisi di caduta massi e alla valutazione di eventuali e opportuni interventi o opere di protezione.

8.4 Categoria di intervento prevista per gli spazi di pertinenza: Rp3

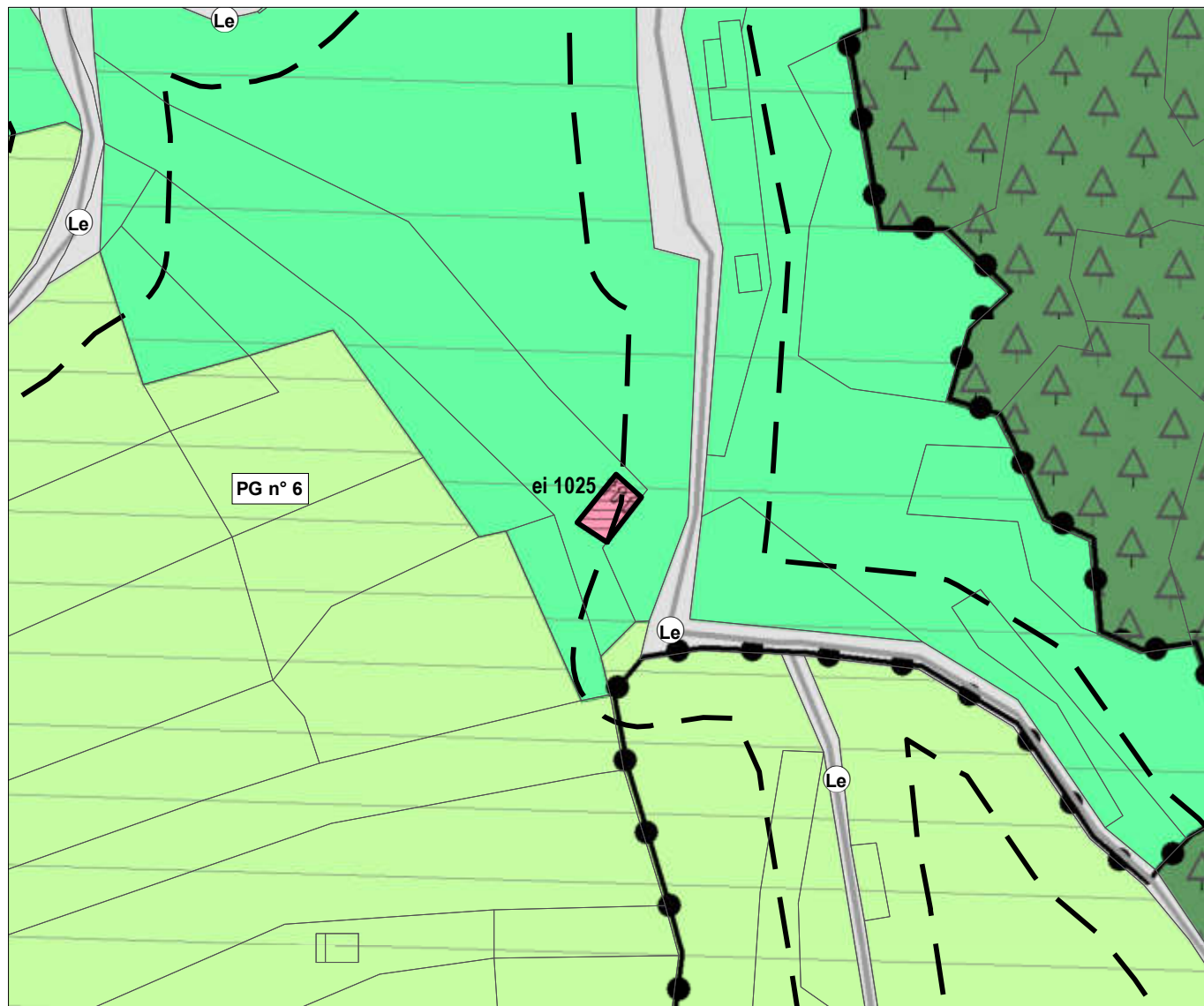
8.5 Interventi specifici ammessi:

8.6 Prescrizioni particolari: si raccomanda di affrontare il tema architettonico e formale anche in chiave contemporanea mantenendo come filo conduttore gli schemi tipologici, i materiali e le cromie della tradizione locale



9. Estratto cartografico. CATEGORIE DI INTERVENTO E SISTEMA INSEDIATIVO

scala 1:1000



**ei 85**

Insedimenti storici isolati e numero edificio (A102\_P)



**ei120**

Insedimenti storici isolati: elemento puntuale (Z318\_N, Z320\_N)



R1 Restauro (A203\_P)



R2 Risanamento conservativo (A204\_P)



R3 Ristrutturazione edilizia (A205\_P)



R4 Demolizione (A208\_P)



Fronte di pregio e vincoli puntuali (A407\_L)



Fronte da riqualificare unitariamente (A408\_L)



Fronti che costituiscono allineamenti con valore d'insieme (C201\_L)

LEGENDA DESTINAZIONI D'USO: consultare le tavole del SISTEMA INSEDIATIVO PRODUTTIVO - INFRASTRUTTURALE B - C  
 SISTEMA AMBIENTALE A INVARIANTI VINCOLI

## SEZIONE 1: ANALISI DEL FABBRICATO

### 1. Caratteristiche identificative dell'edificio:

1.1 indirizzo e numero civico: via Moletta

1.2 frazione/località: Moletta

1.3 comune catastale: Arco

1.4 foglio mappa: 8

1.5.1 particella: 4395

1.5.2 particelle aggregate: 3295/3

1.6 data del rilievo: 2/10/2015

Estratto ortofoto



Estratto catastale



<p>2. Caratteristiche generali del fabbricato:</p> <p>2.1 numero piani fuori terra: 1</p> <p>2.2 numero piani semi/interrati: 0</p> <p>2.3 presenza di cornici: n. 1            materiale: pietra</p> <p>2.4 presenza scale esterne: n. 0            materiale: ---</p> <p>2.5 presenza elementi aggettanti: n. 0            materiale: ---</p> <p>2.6.0 materiale serramenti: ---</p> <p>2.6 tipologia elementi oscuranti: timpano affrescato            materiale: ---</p> <p>2.7 materiale di finitura delle facciate: intonaco</p> <p>2.8 elementi decorativi in facciata: capitello</p> <p>2.9 materiale di finitura della copertura/tetto: ---</p> <p>2.10 finitura sottogronda: pietra</p> <p>2.11 presenza elementi decorativi sottogronda e tetto: no</p> <p>2.12 stato di conservazione facciate: sufficiente</p> <p>2.13 stato di conservazione copertura/tetto: sufficiente</p>	<p><i>Materiali</i>  <i>P - pietra</i>  <i>I - intonaco</i>  <i>C - calcestruzzo</i>  <i>L - legno</i>  <i>F - ferro/acciaio</i></p> <p><i>Elementi decorativi</i>  <i>F - foro rilevante</i>  <i>CP - capitello</i>  <i>T - targhe commemorative</i>  <i>D - dipinti/affreschi</i>  <i>L - lesena</i>  <i>M - cornici marcapiano</i></p>
<p>3. Utilizzo dell'edificio:</p> <p>3.1 piano terra: edificio religioso</p> <p>3.2 primo piano: ---</p> <p>3.3 secondo piano: ---</p> <p>3.4 terzo piano: ---</p> <p>3.5 sottotetto: ---</p>	<p><i>Utilizzi</i>  <i>R - residenza</i>  <i>U - uffici</i>  <i>N - negozi</i>  <i>C - edificio religioso</i></p>
<p>4. Caratteristiche degli spazi di pertinenza:</p> <p>4.1 tipologia dello spazio di pertinenza: ---</p> <p>4.2 utilizzo dello spazio di pertinenza: ---</p>	<p><i>Pertinenze/utilizzi</i>  <i>C - cortile</i>  <i>P - parcheggio</i>  <i>G - giardino</i>  <i>O - orto</i>  <i>T - tettoia</i>  <i>B - barchessa</i>  <i>D - deposito</i>  <i>AP - altre pertinenze</i></p>
<p>5. Vincoli:</p> <p>5.1 codice identificativo della Soprintendenza ai beni culturali: 006.0051</p> <p>5.2 tipo di vincolo dato dalla Soprintendenza: ex art. 5 riconosciuti di interesse</p> <p>5.3 altri vincoli:</p>	
NOTE: 1- 2.8 intonaco a graffiato	

6. Fotografie edifici:

Estratto catastale con indicazione punti di scatto



Foto 1



Foto 2



Foto 3





## 7. Fotografie di particolari di rilievo:

Foto 4



Foto 5

**SEZIONE 8: PREVISIONI NORMATIVE**

## 8. Indicazioni normative:

8.1 Categoria di intervento prevista per il fabbricato: R1

8.2 Interventi specifici ammessi:

8.3 Prescrizioni particolari: si raccomanda l'eventuale eliminazione, o modifica, delle superfetazioni prive di valore architettonico

8.4 Categoria di intervento prevista per gli spazi di pertinenza: Rp2

8.5 Interventi specifici ammessi:

8.6 Prescrizioni particolari: si raccomanda di affrontare il tema architettonico e formale anche in chiave contemporanea mantenendo come filo conduttore gli schemi tipologici, i materiali e le cromie della tradizione locale

## SEZIONE 1: ANALISI DEL FABBRICATO

### 1. Caratteristiche identificative dell'edificio:

1.1 indirizzo e numero civico: via Braila Bassa

1.2 frazione/località: Braila

1.3 comune catastale: Arco


1.4 foglio mappa: 4

1.5.1 particella: 4038/3

1.5.2 particelle aggregate:

1.6 data del rilievo: 2/10/2015

Estratto ortofoto



Estratto catastale



<p>2. Caratteristiche generali del fabbricato:</p> <p>2.1 numero piani fuori terra: 2</p> <p>2.2 numero piani semi/interrati: 0</p> <p>2.3 presenza di cornici: n. 1            materiale: calcestruzzo</p> <p>2.4 presenza scale esterne: n. 1            materiale: ferro/acciaio</p> <p>2.5 presenza elementi aggettanti: n. 1            materiale: ---</p> <p>2.6.0 materiale serramenti: legno</p> <p>2.6 tipologia elementi oscuranti: no            materiale: ---</p> <p>2.7 materiale di finitura delle facciate: pietra</p> <p>2.8 elementi decorativi in facciata: ---</p> <p>2.9 materiale di finitura della copertura/tetto: cotto</p> <p>2.10 finitura sottogronda: legno</p> <p>2.11 presenza elementi decorativi sottogronda e tetto: no</p> <p>2.12 stato di conservazione facciate: buono</p> <p>2.13 stato di conservazione copertura/tetto: buono</p>	<p><i>Materiali</i>  <i>P - pietra</i>  <i>I - intonaco</i>  <i>C - calcestruzzo</i>  <i>L - legno</i>  <i>F - ferro/acciaio</i></p> <p><i>Elementi decorativi</i>  <i>F - foro rilevante</i>  <i>CP - capitello</i>  <i>T - targhe commemorative</i>  <i>D - dipinti/affreschi</i>  <i>L - lesena</i>  <i>M - cornici marcapiano</i></p>
<p>3. Utilizzo dell'edificio:</p> <p>3.1 piano terra: magazzino</p> <p>3.2 primo piano: ---</p> <p>3.3 secondo piano: ---</p> <p>3.4 terzo piano: ---</p> <p>3.5 sottotetto: magazzino</p>	<p><i>Utilizzi</i>  <i>R - residenza</i>  <i>U - uffici</i>  <i>N - negozi</i>  <i>C - edificio religioso</i></p>
<p>4. Caratteristiche degli spazi di pertinenza:</p> <p>4.1 tipologia dello spazio di pertinenza: giardino</p> <p>4.2 utilizzo dello spazio di pertinenza: tettoia</p>	<p><i>Pertinenze/utilizzi</i>  <i>C - cortile</i>  <i>P - parcheggio</i>  <i>G - giardino</i>  <i>O - orto</i>  <i>T - tettoia</i>  <i>B - barchessa</i>  <i>D - deposito</i>  <i>AP - altre pertinenze</i></p>
<p>5. Vincoli:</p> <p>5.1 codice identificativo della Soprintendenza ai beni culturali:</p> <p>5.2 tipo di vincolo dato dalla Soprintendenza:</p> <p>5.3 altri vincoli:</p>	
NOTE: ---	

6. Fotografie edifici:

Estratto catastale con indicazione punti di scatto



Foto 1



Foto 2



Foto 3





7. Fotografie di particolari di rilievo:

Foto 4



Foto 5



**SEZIONE 8: PREVISIONI NORMATIVE**

8. Indicazioni normative:

8.1 Categoria di intervento prevista per il fabbricato: R2

8.2 Interventi specifici ammessi:

8.3 Prescrizioni particolari: si raccomanda l'eventuale eliminazione, o modifica, delle superfetazioni prive di valore architettonico

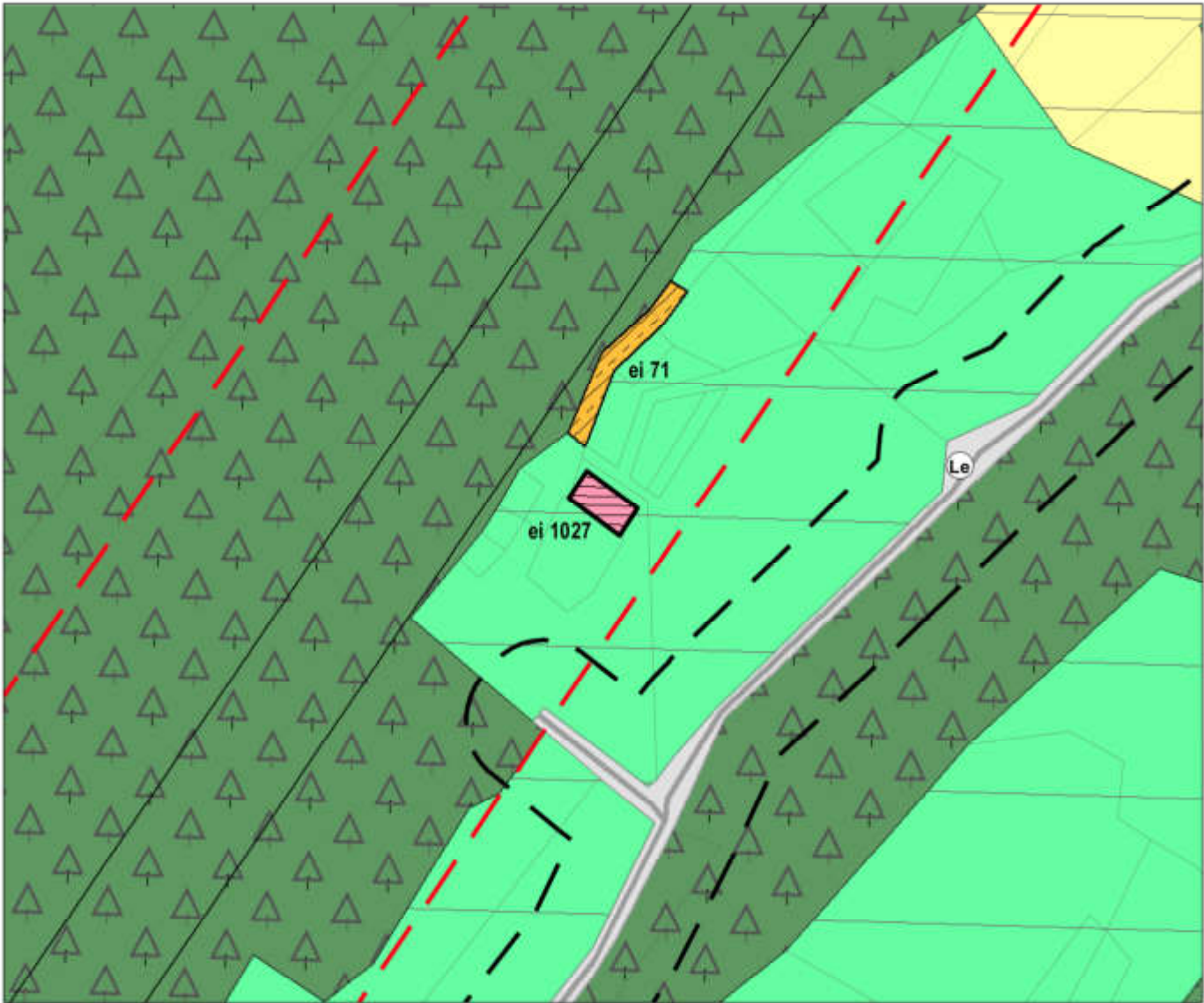
Eventuali interventi di recupero edilizio (ampliamenti di volume, aumento delle unità abitative, recupero di strutture abbandonate o ruderi, ecc), che implicino un aumento del rischio, sono subordinati ai risultati di un'analisi di caduta massi e alla valutazione di eventuali e opportuni interventi o opere di protezione.

8.4 Categoria di intervento prevista per gli spazi di pertinenza:Rp2

8.5 Interventi specifici ammessi:

8.6 Prescrizioni particolari: si raccomanda di affrontare il tema architettonico e formale anche in chiave contemporanea mantenendo come filo conduttore gli schemi tipologici, i materiali e le cromie della tradizione locale

9. Estratto cartografico. CATEGORIE DI INTERVENTO E SISTEMA INSEDIATIVO scala 1:1000



- ei 85** Insediamenti storici isolati e numero edificio (A102\_P)
- ei120** Insediamenti storici isolati: elemento puntuale (Z318\_N, Z320\_N)
- R1** Restauro (A203\_P)
- R2** Risanamento conservativo (A204\_P)
- R3** Ristrutturazione edilizia (A205\_P)
- R4** Demolizione (A208\_P)

- Fronte di pregio e vincoli puntuali (A407\_L)**
- Fronte da riqualificare unitariamente (A408\_L)**
- Fronti che costituiscono allineamenti con valore d'insieme (C201\_L)**

LEGENDA DESTINAZIONI D'USO: consultare le tavole del SISTEMA INSEDIATIVO PRODUTTIVO - INFRASTRUTTURALE B - C  
SISTEMA AMBIENTALE A INVARIANTI VINCOLI

## SEZIONE 1: ANALISI DEL FABBRICATO

### 1. Caratteristiche identificative dell'edificio:

1.1 indirizzo e numero civico:

1.2 frazione/località: Padaro

1.3 comune catastale: Romarzollo

1.4 foglio mappa:

1.5.1 particella: .417/3

1.5.2 particelle aggregate:

1.6 data del rilievo:

### Estratto ortofoto



### Estratto catastale





[illegible]



7. Fotografie di particolari di rilievo:

Foto 4



Foto 5



**SEZIONE 8: PREVISIONI NORMATIVE**

8. Indicazioni normative:

8.1 Categoria di intervento prevista per il fabbricato: R3

8.2 Interventi specifici ammessi:

- art.105 L.P. 4 agosto 2015 n.15 NON APPLICABILE

Non sono ammessi gli interventi previsti dall'art. 11 bis comma 4 b) delle N.T.A.

8.3 Prescrizioni particolari:

8.4 Categoria di intervento prevista per gli spazi di pertinenza:

8.5 Interventi specifici ammessi:

8.6 Prescrizioni particolari:

6. Fotografie edifici:

Estratto catastale con indicazione punti di scatto



Foto 1



Foto 2



Foto 3



9. Estratto cartografico. CATEGORIE DI INTERVENTO E SISTEMA INSEDIATIVO

scala 1:1000



**ei 85**

Insedimenti storici isolati e numero edificio (A102\_P)



**ei120**

Insedimenti storici isolati: elemento puntuale (Z318\_N, Z320\_N)



R1 Restauro (A203\_P)



R2 Risanamento conservativo (A204\_P)



R3 Ristrutturazione edilizia (A205\_P)



R4 Demolizione (A208\_P)



Fronte di pregio e vincoli puntuali (A407\_L)



Fronte da riqualificare unitariamente (A408\_L)



Fronti che costituiscono allineamenti con valore d'insieme (C201\_L)

LEGENDA DESTINAZIONI D'USO: consultare le tavole del SISTEMA INSEDIATIVO PRODUTTIVO - INFRASTRUTTURALE B - C  
SISTEMA AMBIENTALE A INVARIANTI VINCOLI







## SEZIONE 1: ANALISI DEL FABBRICATO

1. Caratteristiche identificative dell'edificio:

- 1.6 data del rilievo:

Estratto ortofoto



## Estratto catastale



<p>2. Caratteristiche generali del fabbricato:</p> <p>2.1 numero piani fuori terra: 3</p> <p>2.2 numero piani semi/interrati:</p> <p>2.3 presenza di cornici: n. materiale:</p> <p>2.4 presenza scale esterne: n. materiale:</p> <p>2.5 presenza elementi aggettanti: n. materiale:</p> <p>2.6.0 materiale serramenti: legno</p> <p>2.6 tipologia elementi oscuranti: scuri materiale: legno</p> <p>2.7 materiale di finitura delle facciate: intonaco a raso sasso, intonaco civile</p> <p>2.8 elementi decorativi in facciata:</p> <p>2.9 materiale di finitura della copertura/tetto: cotto</p> <p>2.10 finitura sottogronda:</p> <p>2.11 presenza elementi decorativi sottogronda e tetto:</p> <p>2.12 stato di conservazione facciate: discreto</p> <p>2.13 stato di conservazione copertura/tetto: discreto</p>	<p><i>Materiali</i>  <i>P - pietra</i>  <i>I - intonaco</i>  <i>C - calcestruzzo</i>  <i>L - legno</i>  <i>F - ferro/acciaio</i></p> <p><i>Elementi decorativi</i>  <i>F - foro rilevante</i>  <i>CP - capitello</i>  <i>T - targhe commemorative</i>  <i>D - dipinti/affreschi</i>  <i>L - lesena</i>  <i>M - cornici marcapiano</i></p>
<p>3. Utilizzo dell'edificio:</p> <p>3.1 piano terra: residenziale</p> <p>3.2 primo piano: residenziale</p> <p>3.3 secondo piano: residenziale</p> <p>3.4 terzo piano: ---</p> <p>3.5 sottotetto: ---</p>	<p><i>Utilizzi</i>  <i>R - residenza</i>  <i>U - uffici</i>  <i>N - negozi</i>  <i>C - edificio religioso</i></p>
<p>4. Caratteristiche degli spazi di pertinenza:</p> <p>4.1 tipologia dello spazio di pertinenza: giardino</p> <p>4.2 utilizzo dello spazio di pertinenza: giardino, posto auto</p>	<p><i>Pertinenze/utilizzi</i>  <i>C - cortile</i>  <i>P - parcheggio</i>  <i>G - giardino</i>  <i>O - orto</i>  <i>T - tettoia</i>  <i>B - barchessa</i>  <i>D - deposito</i>  <i>AP - altre pertinenze</i></p>
<p>5. Vincoli:</p> <p>5.1 codice identificativo della Soprintendenza ai beni culturali:</p> <p>5.2 tipo di vincolo dato dalla Soprintendenza:</p> <p>5.3 altri vincoli:</p>	
NOTE:	

6. Fotografie edifici:

Estratto catastale con indicazione punti di scatto



Foto 1



Foto 2



Foto 3





7. Fotografie di particolari di rilievo:

Foto 4



Foto 5

**SEZIONE 8: PREVISIONI NORMATIVE**

8. Indicazioni normative:

8.1 Categoria di intervento prevista per il fabbricato: R3

8.2 Interventi specifici ammessi: Non sono ammessi gli interventi previsti dall'art. 11 bis comma 4 b) delle N.T.A.

- art.105 L.P. 4 agosto 2015 n.15 NON APPLICABILE

8.3 Prescrizioni particolari:

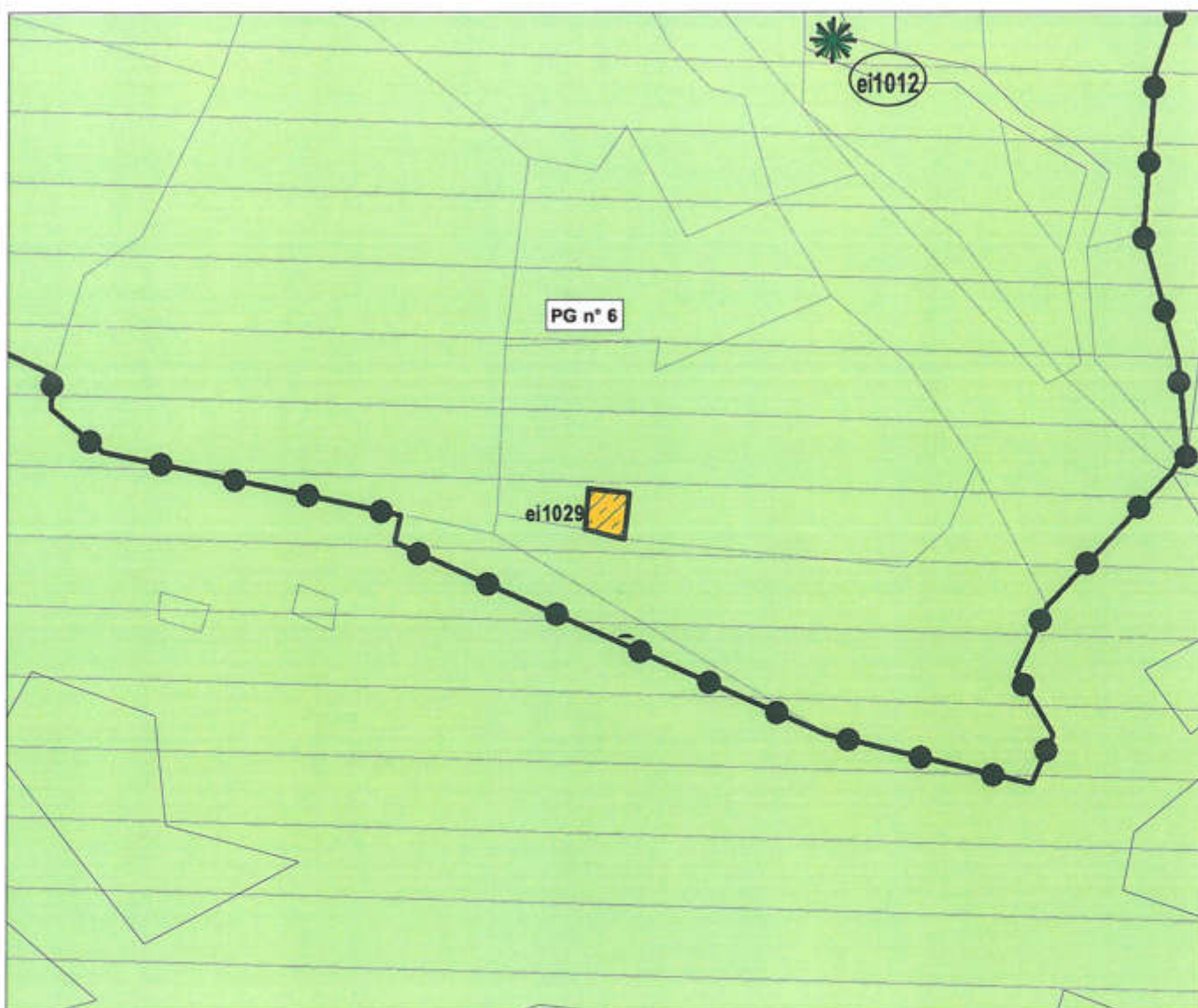
8.4 Categoria di intervento prevista per gli spazi di pertinenza: Rp3

8.5 Interventi specifici ammessi:

8.6 Prescrizioni particolari:



## 9. Estratto cartografico. CATEGORIE DI INTERVENTO E SISTEMA INSEDIATIVO scala 1:1000



ei 85

Insediamenti storici isolati e numero edificio (A102\_P)



ei120

Insediamenti storici isolati: elemento puntuale (Z318\_N, Z320\_N)



R1 Restauro (A203\_P)



R2 Risanamento conservativo (A204\_P)



R3 Ristrutturazione edilizia (A205\_P)



R4 Demolizione (A208\_P)



Fronte di pregio e vincoli puntuali (A407\_L)



Fronte da riqualificare unitariamente (A408\_L)



Fronti che costituiscono allineamenti con valore d'insieme (C201\_L)

LEGENDA DESTINAZIONI D'USO: consultare le tavole del SISTEMA INSEDIATIVO PRODUTTIVO - INFRASTRUTTURALE B - C  
SISTEMA AMBIENTALE A INVARIANTI VINCOLI



## SEZIONE 1: ANALISI DEL FABBRICATO

### 1. Caratteristiche identificative dell'edificio:

1.1 indirizzo e numero civico: via Dossi

1.2 frazione/località: Pratosaiano

1.3 comune catastale: Oltresarca

1.4 foglio mappa: 9

1.5.1 particella: .589/1

1.5.2 particelle aggregate:

1.6 data del rilievo: 17/8/2015

Estratto ortofoto



Estratto catastale



<p>2. Caratteristiche generali del fabbricato:</p> <p>2.1 numero piani fuori terra: 4</p> <p>2.2 numero piani semi/interrati: 0</p> <p>2.3 presenza di cornici: n. 1            materiale: pietra</p> <p>2.4 presenza scale esterne: n. 2            materiale: calcestruzzo</p> <p>2.5 presenza elementi aggettanti: n. 5            materiale: legno</p> <p>2.6.0 materiale serramenti: legno</p> <p>2.6 tipologia elementi oscuranti: scuri            materiale: legno</p> <p>2.7 materiale di finitura delle facciate: intonaco</p> <p>2.8 elementi decorativi in facciata: ---</p> <p>2.9 materiale di finitura della copertura/tetto: cotto</p> <p>2.10 finitura sottogronda: legno</p> <p>2.11 presenza elementi decorativi sottogronda e tetto: no</p> <p>2.12 stato di conservazione facciate: buono</p> <p>2.13 stato di conservazione copertura/tetto: buono</p>	<p><i>Materiali</i>  <i>P - pietra</i>  <i>I - intonaco</i>  <i>C - calcestruzzo</i>  <i>L - legno</i>  <i>F - ferro/acciaio</i></p> <p><i>Elementi decorativi</i>  <i>F - foro rilevante</i>  <i>CP - capitello</i>  <i>T - targhe commemorative</i>  <i>D - dipinti/affreschi</i>  <i>L - lesena</i>  <i>M - cornici marcapiano</i></p>
<p>3. Utilizzo dell'edificio:</p> <p>3.1 piano terra: magazzino</p> <p>3.2 primo piano: residenza</p> <p>3.3 secondo piano: residenza</p> <p>3.4 terzo piano: ---</p> <p>3.5 sottotetto: residenza</p>	<p><i>Utilizzi</i>  <i>R - residenza</i>  <i>U - uffici</i>  <i>N - negozi</i>  <i>C - edificio religioso</i></p>
<p>4. Caratteristiche degli spazi di pertinenza:</p> <p>4.1 tipologia dello spazio di pertinenza: cortile</p> <p>4.2 utilizzo dello spazio di pertinenza: parcheggio</p>	<p><i>Pertinenze/utilizzi</i>  <i>C - cortile</i>  <i>P - parcheggio</i>  <i>G - giardino</i>  <i>O - orto</i>  <i>T - tettoia</i>  <i>B - barchessa</i>  <i>D - deposito</i>  <i>AP - altre pertinenze</i></p>
<p>5. Vincoli:</p> <p>5.1 codice identificativo della Soprintendenza ai beni culturali:</p> <p>5.2 tipo di vincolo dato dalla Soprintendenza: ---</p> <p>5.3 altri vincoli:</p>	
NOTE: 1- ex 187 e 189 2- 2.1 parte edificio su 2 livelli	



6. Fotografie edifici:

Estratto catastale con indicazione punti di scatto



Foto 1



Foto 2



Foto 3



7. Fotografie di particolari di rilievo:

Foto 4



Foto 5



**SEZIONE 8: PREVISIONI NORMATIVE**

8. Indicazioni normative:

8.1 Categoria di intervento prevista per il fabbricato: R2

8.2 Interventi specifici ammessi:

- Fronti da riqualificare unitariamente individuati con apposita grafia sulle tavole

8.3 Prescrizioni particolari: si raccomanda l'utilizzo di materiali presenti nella tipologia locale evitando soluzioni che ne replichino l'aspetto






8.4 Categoria di intervento prevista per gli spazi di pertinenza: Rp3




8.5 Interventi specifici ammessi:

8.6 Prescrizioni particolari: si raccomanda di affrontare il tema architettonico e formale anche in chiave contemporanea mantenendo come filo conduttore gli schemi tipologici, i materiali e le cromie della tradizione locale

9. Estratto cartografico. CATEGORIE DI INTERVENTO E SISTEMA INSEDIATIVO scala 1:1000



- ei 85** Insediamenti storici isolati e numero edificio (A102\_P)
-  **ei120** Insediamenti storici isolati: elemento puntuale (Z318\_N, Z320\_N)
-  R1 Restauro (A203\_P)
-  R2 Risanamento conservativo (A204\_P)
-  R3 Ristrutturazione edilizia (A205\_P)
-  R4 Demolizione (A208\_P)

-  Fronte di pregio e vincoli puntuali (A407\_L)
-  Fronte da rivalutare unitariamente (A408\_L)
-  Fronti che costituiscono allineamenti con valore d'insieme (C201\_L)

LEGENDA DESTINAZIONI D'USO: consultare le tavole del SISTEMA INSEDIATIVO PRODUTTIVO - INFRASTRUTTURALE B - C  
 SISTEMA AMBIENTALE A INVARIANTI VINCOLI

## SEZIONE 1: ANALISI DEL FABBRICATO

### 1. Caratteristiche identificative dell'edificio:

1.1 indirizzo e numero civico: via Troiana

1.2 frazione/località: Troiana

1.3 comune catastale: Arco

1.4 foglio mappa: 9/10

1.5.1 particella: 3743/1

1.5.2 particelle aggregate:

1.6 data del rilievo: 28/10/2014

Estratto ortofoto



Estratto catastale





<p>2. Caratteristiche generali del fabbricato:</p> <p>2.1 numero piani fuori terra: 0</p> <p>2.2 numero piani semi/interrati: 0</p> <p>2.3 presenza di cornici: n. 0            materiale: ---</p> <p>2.4 presenza scale esterne: n. 0            materiale: ---</p> <p>2.5 presenza elementi aggettanti: n. 0            materiale: ---</p> <p>2.6.0 materiale serramenti: ---</p> <p>2.6 tipologia elementi oscuranti: no            materiale: ---</p> <p>2.7 materiale di finitura delle facciate: ---</p> <p>2.8 elementi decorativi in facciata: dipinti/affreschi</p> <p>2.9 materiale di finitura della copertura/tetto: ---</p> <p>2.10 finitura sottogronda: ---</p> <p>2.11 presenza elementi decorativi sottogronda e tetto: no</p> <p>2.12 stato di conservazione facciate: discreto</p> <p>2.13 stato di conservazione copertura/tetto: discreto</p>	<p><i>Materiali</i>  <i>P - pietra</i>  <i>I - intonaco</i>  <i>C - calcestruzzo</i>  <i>L - legno</i>  <i>F - ferro/acciaio</i></p> <p><i>Elementi decorativi</i>  <i>F - foro rilevante</i>  <i>CP - capitello</i>  <i>T - targhe commemorative</i>  <i>D - dipinti/affreschi</i>  <i>L - lesena</i>  <i>M - cornici marcapiano</i></p>
<p>3. Utilizzo dell'edificio:</p> <p>3.1 piano terra: ---</p> <p>3.2 primo piano: ---</p> <p>3.3 secondo piano: ---</p> <p>3.4 terzo piano: ---</p> <p>3.5 sottotetto: ---</p>	<p><i>Utilizzi</i>  <i>R - residenza</i>  <i>U - uffici</i>  <i>N - negozi</i>  <i>C - edificio religioso</i></p>
<p>4. Caratteristiche degli spazi di pertinenza:</p> <p>4.1 tipologia dello spazio di pertinenza: ---</p> <p>4.2 utilizzo dello spazio di pertinenza: ---</p>	<p><i>Pertinenze/utilizzi</i>  <i>C - cortile</i>  <i>P - parcheggio</i>  <i>G - giardino</i>  <i>O - orto</i>  <i>T - tettoia</i>  <i>B - barchessa</i>  <i>D - deposito</i>  <i>AP - altre pertinenze</i></p>
<p>5. Vincoli:</p> <p>5.1 codice identificativo della Soprintendenza ai beni culturali:</p> <p>5.2 tipo di vincolo dato dalla Soprintendenza: ---</p> <p>5.3 altri vincoli:</p>	
<p>NOTE: ---</p>	

6. Fotografie edifici:

Estratto catastale con indicazione punti di scatto



Foto 1



Foto 2



Foto 3



## 7. Fotografie di particolari di rilievo:

Foto 4

Foto 5

**SEZIONE 8: PREVISIONI NORMATIVE**

## 8. Indicazioni normative:

8.1 Categoria di intervento prevista per il fabbricato: R1

8.2 Interventi specifici ammessi:

8.3 Prescrizioni particolari: si raccomanda l'eventuale eliminazione, o modifica, delle superfetazioni prive di valore architettonico

8.4 Categoria di intervento prevista per gli spazi di pertinenza: Rp3

8.5 Interventi specifici ammessi:

8.6 Prescrizioni particolari: si raccomanda di affrontare il tema architettonico e formale anche in chiave contemporanea mantenendo come filo conduttore gli schemi tipologici, i materiali e le cromie della tradizione locale

## SEZIONE 1: ANALISI DEL FABBRICATO

### 1. Caratteristiche identificative dell'edificio:

1.1 indirizzo e numero civico: via Dante Alighieri

1.2 frazione/località: Ceole

1.3 comune catastale: Romarzollo

1.4 foglio mappa: 13

1.5.1 particella: 3844

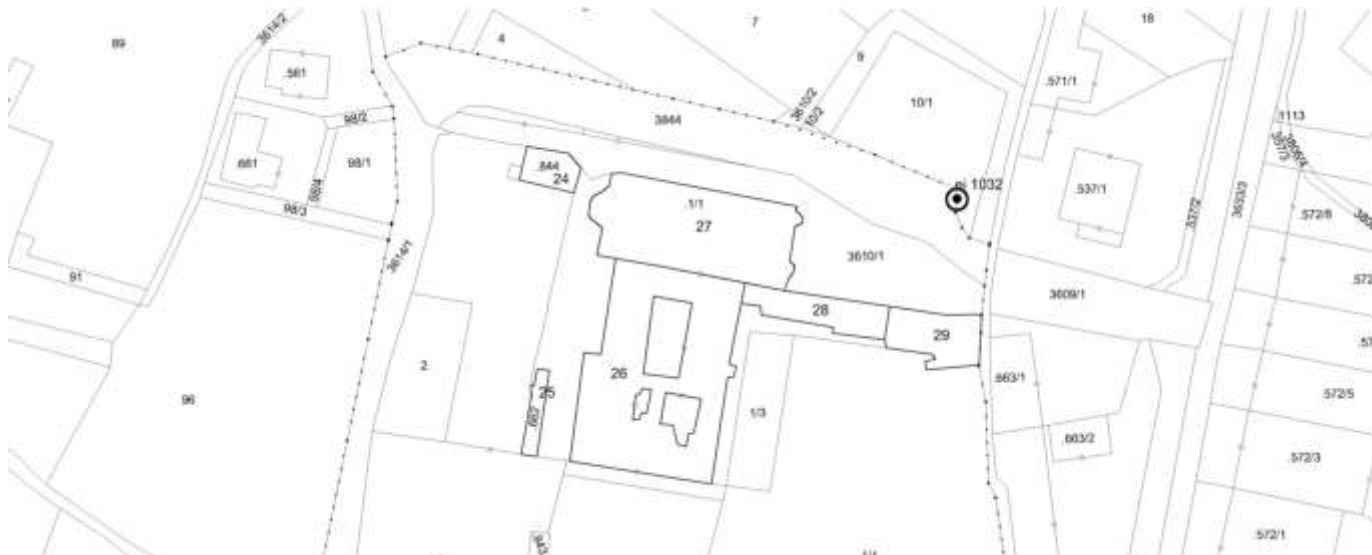
1.5.2 particelle aggregate:

1.6 data del rilievo: 26/8/2014

Estratto ortofoto



Estratto catastale





<p>2. Caratteristiche generali del fabbricato:</p> <p>2.1 numero piani fuori terra: 1</p> <p>2.2 numero piani semi/interrati: 0</p> <p>2.3 presenza di cornici: n. 1            materiale: pietra</p> <p>2.4 presenza scale esterne: n. 0            materiale: ---</p> <p>2.5 presenza elementi aggettanti: n. 0            materiale: ---</p> <p>2.6.0 materiale serramenti: ---</p> <p>2.6 tipologia elementi oscuranti: no            materiale: ---</p> <p>2.7 materiale di finitura delle facciate: pietra</p> <p>2.8 elementi decorativi in facciata: lesena</p> <p>2.9 materiale di finitura della copertura/tetto: ---</p> <p>2.10 finitura sottogronda: ---</p> <p>2.11 presenza elementi decorativi sottogronda e tetto: modanatura</p> <p>2.12 stato di conservazione facciate: degradato</p> <p>2.13 stato di conservazione copertura/tetto: degradato</p>	<p><i>Materiali</i>  <i>P - pietra</i>  <i>I - intonaco</i>  <i>C - calcestruzzo</i>  <i>L - legno</i>  <i>F - ferro/acciaio</i></p> <p><i>Elementi decorativi</i>  <i>F - foro rilevante</i>  <i>CP - capitello</i>  <i>T - targhe commemorative</i>  <i>D - dipinti/affreschi</i>  <i>L - lesena</i>  <i>M - cornici marcapiano</i></p>
<p>3. Utilizzo dell'edificio:</p> <p>3.1 piano terra: altro</p> <p>3.2 primo piano: ---</p> <p>3.3 secondo piano: ---</p> <p>3.4 terzo piano: ---</p> <p>3.5 sottotetto: ---</p>	<p><i>Utilizzi</i>  <i>R - residenza</i>  <i>U - uffici</i>  <i>N - negozi</i>  <i>C - edificio religioso</i></p>
<p>4. Caratteristiche degli spazi di pertinenza:</p> <p>4.1 tipologia dello spazio di pertinenza: ---</p> <p>4.2 utilizzo dello spazio di pertinenza: ---</p>	<p><i>Pertinenze/utilizzi</i>  <i>C - cortile</i>  <i>P - parcheggio</i>  <i>G - giardino</i>  <i>O - orto</i>  <i>T - tettoia</i>  <i>B - barchessa</i>  <i>D - deposito</i>  <i>AP - altre pertinenze</i></p>
<p>5. Vincoli:</p> <p>5.1 codice identificativo della Soprintendenza ai beni culturali:</p> <p>5.2 tipo di vincolo dato dalla Soprintendenza: ---</p> <p>5.3 altri vincoli:</p>	
NOTE: 1- 3.1 fontana	

6. Fotografie edifici:

Estratto catastale con indicazione punti di scatto

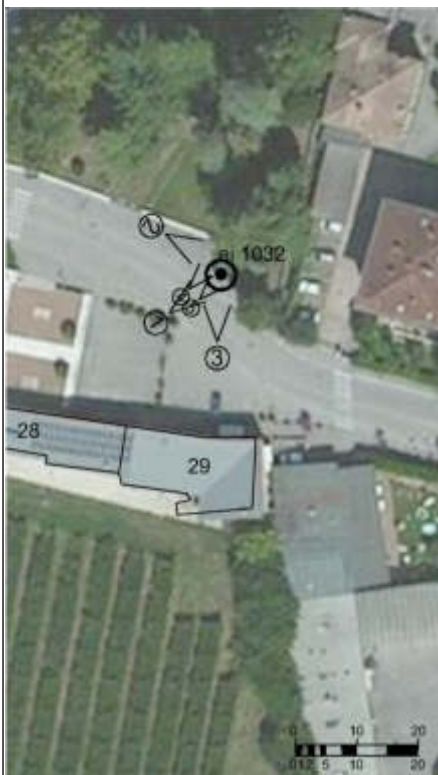


Foto 1



Foto 2



Foto 3



7. Fotografie di particolari di rilievo:

Foto 4



Foto 5



**SEZIONE 8: PREVISIONI NORMATIVE**

8. Indicazioni normative:

8.1 Categoria di intervento prevista per il fabbricato: R1

8.2 Interventi specifici ammessi:

8.3 Prescrizioni particolari: si raccomanda l'eventuale eliminazione, o modifica, delle superfetazioni prive di valore architettonico

8.4 Categoria di intervento prevista per gli spazi di pertinenza: Rp3

8.5 Interventi specifici ammessi:

8.6 Prescrizioni particolari: si raccomanda di affrontare il tema architettonico e formale anche in chiave contemporanea mantenendo come filo conduttore gli schemi tipologici, i materiali e le cromie della tradizione locale

## SEZIONE 1: ANALISI DEL FABBRICATO

### 1. Caratteristiche identificative dell'edificio:

1.1 indirizzo e numero civico: Polse

1.2 frazione/località: Vignole

1.3 comune catastale: Oltresarca

1.4 foglio mappa: 9

1.5.1 particella: .1359

1.5.2 particelle aggregate:

1.6 data del rilievo: 16/10/2015

Estratto ortofoto



Estratto catastale





<p>2. Caratteristiche generali del fabbricato:</p> <p>2.1 numero piani fuori terra: 2</p> <p>2.2 numero piani semi/interrati: 0</p> <p>2.3 presenza di cornici: n. 0            materiale: ---</p> <p>2.4 presenza scale esterne: n. 0            materiale: ---</p> <p>2.5 presenza elementi aggettanti: n. 0            materiale: ---</p> <p>2.6.0 materiale serramenti: legno</p> <p>2.6 tipologia elementi oscuranti: scuri            materiale: legno</p> <p>2.7 materiale di finitura delle facciate: pietra</p> <p>2.8 elementi decorativi in facciata: ---</p> <p>2.9 materiale di finitura della copertura/tetto: cotto</p> <p>2.10 finitura sottogronda: legno</p> <p>2.11 presenza elementi decorativi sottogronda e tetto: no</p> <p>2.12 stato di conservazione facciate: buono</p> <p>2.13 stato di conservazione copertura/tetto: buono</p>	<p><i>Materiali</i>  <i>P - pietra</i>  <i>I - intonaco</i>  <i>C - calcestruzzo</i>  <i>L - legno</i>  <i>F - ferro/acciaio</i></p> <p><i>Elementi decorativi</i>  <i>F - foro rilevante</i>  <i>CP - capitello</i>  <i>T - targhe commemorative</i>  <i>D - dipinti/affreschi</i>  <i>L - lesena</i>  <i>M - cornici marcapiano</i></p>
<p>3. Utilizzo dell'edificio:</p> <p>3.1 piano terra: magazzino</p> <p>3.2 primo piano: ---</p> <p>3.3 secondo piano: ---</p> <p>3.4 terzo piano: ---</p> <p>3.5 sottotetto: magazzino</p>	<p><i>Utilizzi</i>  <i>R - residenza</i>  <i>U - uffici</i>  <i>N - negozi</i>  <i>C - edificio religioso</i></p>
<p>4. Caratteristiche degli spazi di pertinenza:</p> <p>4.1 tipologia dello spazio di pertinenza: giardino</p> <p>4.2 utilizzo dello spazio di pertinenza: giardino</p>	<p><i>Pertinenze/utilizzi</i>  <i>C - cortile</i>  <i>P - parcheggio</i>  <i>G - giardino</i>  <i>O - orto</i>  <i>T - tettoia</i>  <i>B - barchessa</i>  <i>D - deposito</i>  <i>AP - altre pertinenze</i></p>
<p>5. Vincoli:</p> <p>5.1 codice identificativo della Soprintendenza ai beni culturali:</p> <p>5.2 tipo di vincolo dato dalla Soprintendenza: ---</p> <p>5.3 altri vincoli:</p>	
NOTE: 1- ex Ca da Mont	

6. Fotografie edifici:

Estratto catastale con indicazione punti di scatto



Foto 1



Foto 2



Foto 3



7. Fotografie di particolari di rilievo:

Foto 4



Foto 5



**SEZIONE 8: PREVISIONI NORMATIVE**

8. Indicazioni normative:

8.1 Categoria di intervento prevista per il fabbricato: R2

8.2 Interventi specifici ammessi:

8.3 Prescrizioni particolari: si raccomanda l'utilizzo di materiali presenti nella tipologia locale evitando soluzioni che ne replichino l'aspetto

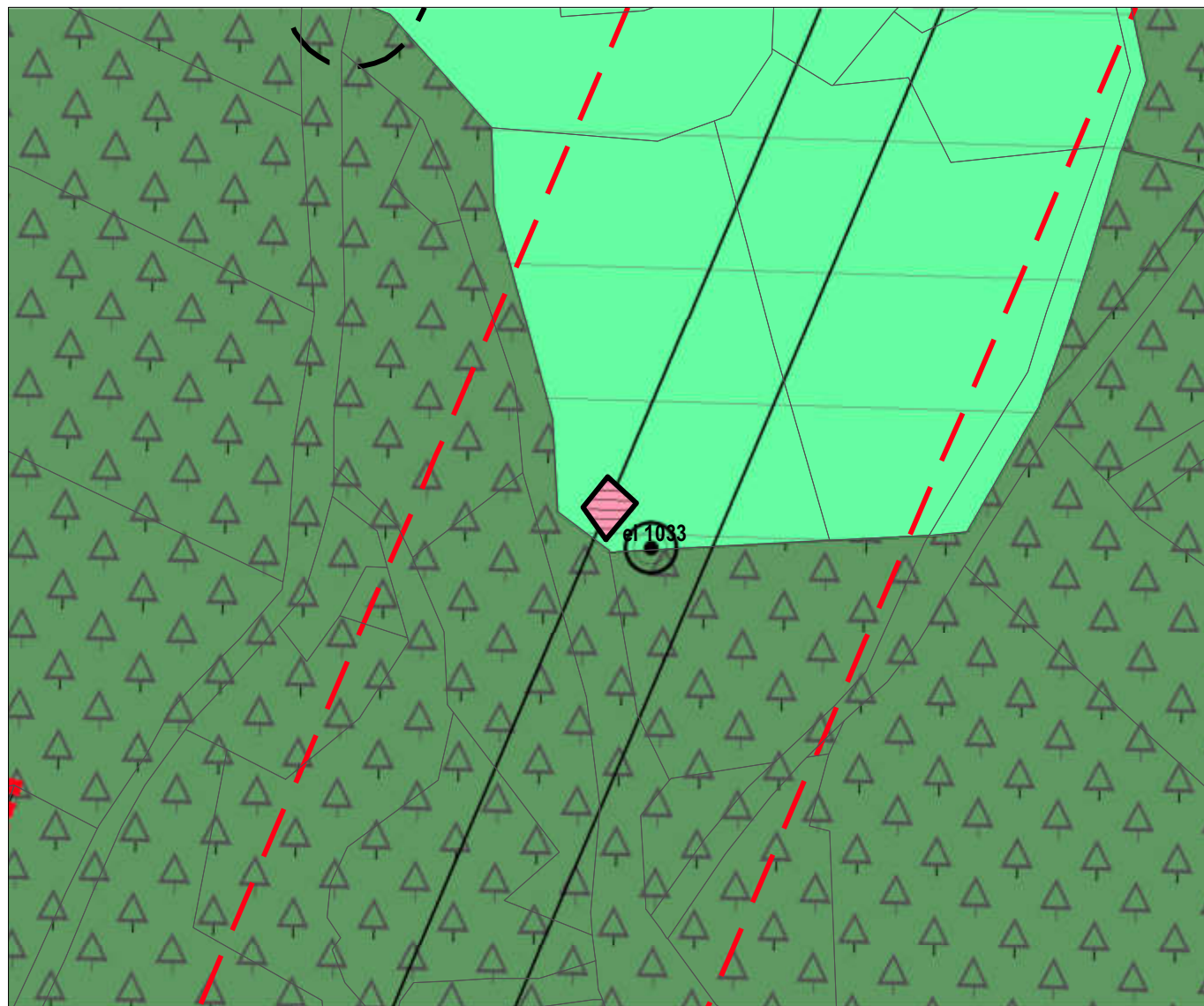
8.4 Categoria di intervento prevista per gli spazi di pertinenza: Rp2

8.5 Interventi specifici ammessi:

8.6 Prescrizioni particolari: si raccomanda di affrontare il tema architettonico e formale anche in chiave contemporanea mantenendo come filo conduttore gli schemi tipologici, i materiali e le cromie della tradizione locale

9. Estratto cartografico. CATEGORIE DI INTERVENTO E SISTEMA INSEDIATIVO

scala 1:1000



**ei 85**

Insedimenti storici isolati e numero edificio (A102\_P)



**ei120**

Insedimenti storici isolati: elemento puntuale (Z318\_N, Z320\_N)



R1 Restauro (A203\_P)



R2 Risanamento conservativo (A204\_P)



R3 Ristrutturazione edilizia (A205\_P)



R4 Demolizione (A208\_P)



Fronte di pregio e vincoli puntuali (A407\_L)



Fronte da riqualificare unitariamente (A408\_L)



Fronti che costituiscono allineamenti con valore d'insieme (C201\_L)

LEGENDA DESTINAZIONI D'USO: consultare le tavole del SISTEMA INSEDIATIVO PRODUTTIVO - INFRASTRUTTURALE B - C  
SISTEMA AMBIENTALE A INVARIANTI VINCOLI