

TITOLO IV° - VINCOLI E CAUTELE SPECIALI -

ART. 45 - AREE DI RISPETTO

1. Le aree di rispetto individuate dal P.R.G. sono destinate a salvaguardare gli insediamenti dai disagi causati dalla vicinanza delle strade, dei cimiteri, degli impianti tecnologici (depuratori, elettrodotti, metanodotti). Il limite spaziale di ogni vincolo è rappresentato in cartografia da un apposito cartiglio ad esclusione delle aree di rispetto delle strade, degli elettrodotti e dei metanodotti.
2. Le aree di rispetto sono di seguito elencate:
 - aree di rispetto delle strade;
 - aree di rispetto dei cimiteri;
 - aree di rispetto dei depuratori;
 - aree di rispetto degli elettrodotti;
 - aree di rispetto dei metanodotti.

ART. 46 - AREE DI RISPETTO DELLE STRADE

1. Sono aree destinate alla salvaguardia della funzionalità della rete viaria e, nel caso delle strade in progetto, a preservare dall'edificazione il territorio interessato dal loro passaggio; esse hanno la dimensione indicata nelle tabelle C e D allegate e vengono misurate con i riferimenti riportati nell'art. 44, comma 6. Le aree di rispetto stradali individuano l'area all'interno della quale le indicazioni viarie della strumentazione urbanistica possono essere modificate in sede di progettazione.
2. Fatto salvo quanto disposto dai commi seguenti, nelle fasce di rispetto dei tracciati stradali è vietata qualsiasi nuova edificazione (comprese le rampe di accesso ai volumi interrati), anche sotto il livello naturale del terreno, ad esclusione di quella relativa alle opere di infrastrutturazione del territorio, agli impianti tecnologici a rete ed agli impianti di manutenzione stradale.
La realizzazione di impianti di distribuzione di carburanti e delle eventuali stazioni di servizio è ammessa solo ove consentita dallo strumento urbanistico comunale.
3. Nelle fasce di rispetto delle strade classificate o classificabili come "esistenti" all'interno delle zone specificatamente destinate all'insediamento, sono consentiti, previo parere della Commissione edilizia comunale, sia l'ampliamento dentro e fuori terra, sia la realizzazione di nuovi edifici, nel rispetto degli indici previsti dalla pianificazione comunale, allorché preesistano fabbricati rispetto ai quali sia opportuno assicurare un allineamento e purché non si crei pregiudizio alla sicurezza della circolazione.
Nel caso di edifici già esistenti nelle fasce di rispetto stradali diverse da quelle di cui al paragrafo precedente, sono ammessi i seguenti interventi, fermo restando il rispetto di altre disposizioni di legge o di regolamento e delle previsioni relative agli insediamenti storici:
 - a) l'ampliamento, fuori terra o nel sottosuolo, sempreché la parte in ampliamento non si avvicini al ciglio stradale più della parte emergente dal terreno dell'edificio preesistente;
 - b) la demolizione e ricostruzione, purché, di norma, sia previsto l'aumento della distanza dal ciglio stradale della nuova costruzione rispetto alla parte emergente dal terreno dell'edificio preesistente.
4. Per gli edifici pubblici ovvero qualificati di interesse pubblico, che ricadono nelle fasce di rispetto di strade classificate esistenti all'interno delle zone destinate specificatamente all'insediamento, è comunque consentito l'ampliamento nel sottosuolo o fuori terra, anche in avvicinamento al ciglio stradale, purché già esistano edifici fuori terra in adiacenza più vicini al ciglio stradale e a condizione che tale ampliamento non si avvicini al ciglio stesso più del predetto edificio adiacente.
5. L'entità massima degli ampliamenti è determinata dalle relative norme di zona.
6. E' comunque consentito:
 - a) realizzare volumi interrati da destinare a garage o ricavare garage nei locali siti al piano terreno quali pertinenze di edifici con destinazione residenziale, esistenti al 1989 (art. 9 della Legge 122/1989);

- b) realizzare volumi interrati da destinare a garage quali pertinenze di edifici con destinazione diversa da quella residenziale solamente nel caso di opere pubbliche o di interesse pubblico di cui agli articoli 104 e 105 della LP 05.09.1991, n. 22, secondo le procedure del medesimo articolo.
7. Ai fini della tutela e della sicurezza della circolazione e della verifica della compatibilità degli interventi con le esigenze di realizzazione e potenziamento delle strade, gli interventi ammessi nelle fasce di rispetto ai sensi del presente articolo, ivi compresa l'eventuale realizzazione di nuovi accessi ove ritenuta indispensabile, sono comunque subordinati al rilascio del parere favorevole dell'ente competente nella gestione della strada.
8. La realizzazione degli interventi nuovi o di potenziamento della viabilità, riducono le fasce di rispetto alle dimensioni previste per la viabilità esistente.
9. Recinzioni, muretti ed altri elementi potranno essere realizzati a distanza dal limite della piattaforma stradale non inferiore a:
- cm 25 per le "altre strade", comprese quelle rurali e boschive (Tab.A art. 44), salvo diversa prescrizione dell'ente proprietario delle strade;
 - cm 50 per le strade ricomprese fra la 1° e la 4° categoria (Tab A art. 44), salvo diversa prescrizione del proprietario della strada.
- Le opere citate non devono costituire comunque ostacolo o riduzione (a giudizio dell'ente proprietario delle strade), della possibilità viabilistica e del campo visivo necessario a salvaguardare la sicurezza della circolazione.
10. I percorsi ciclabili esistenti, realizzati in stretta relazione con le strade aperte al traffico veicolare, hanno una fascia di rispetto di ampiezza uguale a quella della strada a cui appartengono, misurata dal limite della piattaforma ciclabile.
11. I percorsi ciclabili esistenti, che seguono tracciati autonomi ed alternativi rispetto alla viabilità veicolare, hanno una fascia di rispetto di ml. 5,00 misurata dal limite della piattaforma ciclabile.
12. Per il collegamento stradale S.S. 45/bis (Via S. Caterina) nel tratto ricompreso tra Via Frumento fino al confine comunale in loc. S. Tommaso è prevista una fascia di rispetto stradale della larghezza di ml. 15,00 dal limite della piattaforma stradale.
- All'atto della presentazione delle domande di autorizzazione e/o concessione edilizia dovrà essere proposto, congiuntamente al progetto edilizio, un progetto di riqualificazione a verde alberato dell'area di proprietà, ricadente nella fascia di cui sopra (15,00 ml. per lato dal limite della piattaforma stradale) nel rispetto delle indicazioni guida dettate dall'Amministrazione Comunale. Le indicazioni dovranno essere finalizzate a trasformare la strada Riva - Arco da arteria di collegamento sovracomunale a strada urbana e a dare qualità urbana agli insediamenti realizzati lungo il suo percorso. In tal senso assume notevole importanza la qualificazione formale dell'asse come viale alberato, ricco di essenze locali, eventualmente attrezzato come passeggiata, destinato a formare una cornice di qualità per l'entrata nella "città arboreto di Arco".
13. Analoga previsione è dettata per il collegamento stradale 45 bis (Viale Santoni) ricompreso tra Viale S.Francesco e la loc. Moletta.
14. In mancanza dei progetti di riqualificazione, di cui ai commi 12 e 13, per gli edifici esistenti sono consentiti i soli interventi di manutenzione ordinaria e straordinaria.
- 14 *bis*. Il tratto di via Fossa Grande confinante con la p.f. 2133 c.c. di Arco e con parte della p.f. 2132 c.c. di Arco, per una lunghezza di circa ml. 14,00 calcolati dal confine tra le pp.ff. 2134 e 3133 c.c. di Arco e fino all'intersezione con la fascia di rispetto stradale generata dal tronco Sud-Est della via Fossa Grande stessa, viene escluso dal vincolo di rispetto stradale di cui al presente articolo.
- 14 *ter*. Per i tratti di via C. Battisti e via Capitelli confinanti con la p.ed. 722 c.c. di Arco, ospitante il complesso denominato ex sanatorio Quisisana, è prevista una fascia di rispetto stradale della larghezza di ml. 3,00 dal limite della piattaforma stradale.
- 14*quater*. Il tratto di via Gambor, individuato dalla p.f. 3675/1, c.c. di Oltresarca e confinante con la p.ed. 1222 c.c. di Oltresarca, viene escluso dal vincolo di rispetto stradale di cui al presente articolo, per una lunghezza di circa ml. 100,00 calcolati a partire dall'incrocio con via Repubblica.
- 14*quinquies*. Il tratto di via Repubblica, individuato dalla p.f. 3495/1 c.c. di Oltresarca, confinante con la p.ed. 1222 c.c.

di Oltresarca nella parte destinata a parcheggio pubblico, viene escluso dal vincolo di rispetto stradale di cui al presente articolo, per una lunghezza di circa ml. 80,00 calcolati a prosecuzione di quelli di cui al precedente comma 14 ter. a partire dall'incrocio con via Gambor.

15. Per il sistema viabilistico di Romarzollo (via Negrelli, via della Fossa, via Carducci, via Verdi, via S. Marcello e via XXI Aprile) è prevista:

- una strada di progetto contrassegnata con la sigla "1p", con fascia di rispetto stradale della larghezza di 8,00 ml.;
- il potenziamento di alcune viabilità esistenti contrassegnate con la sigla "2p", con una fascia di rispetto stradale della larghezza di 3,00 ml. misurati dal limite della piattaforma stradale;
- uno svincolo di progetto con fascia di rispetto stradale indicata in cartografia.

Le finalità di tale impianto viabilistico sono sintetizzabili sia con riferimento al programmato polo scolastico, che alla vivibilità degli ambiti insediativi esistenti mediante la:

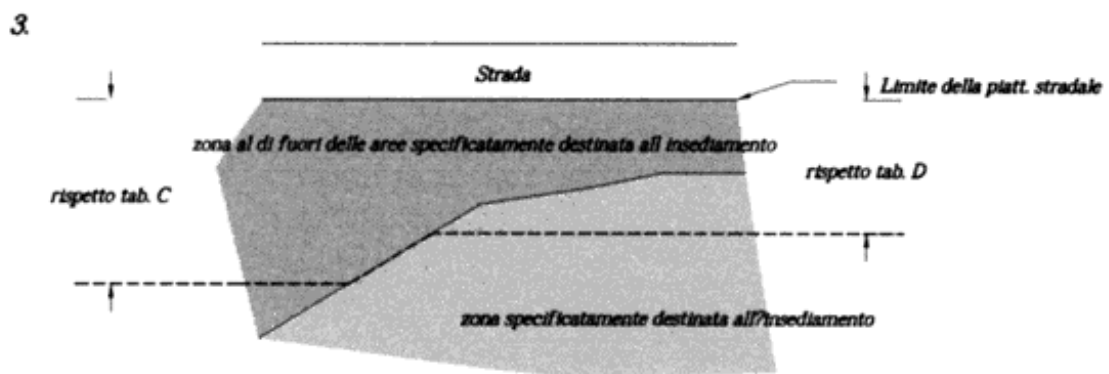
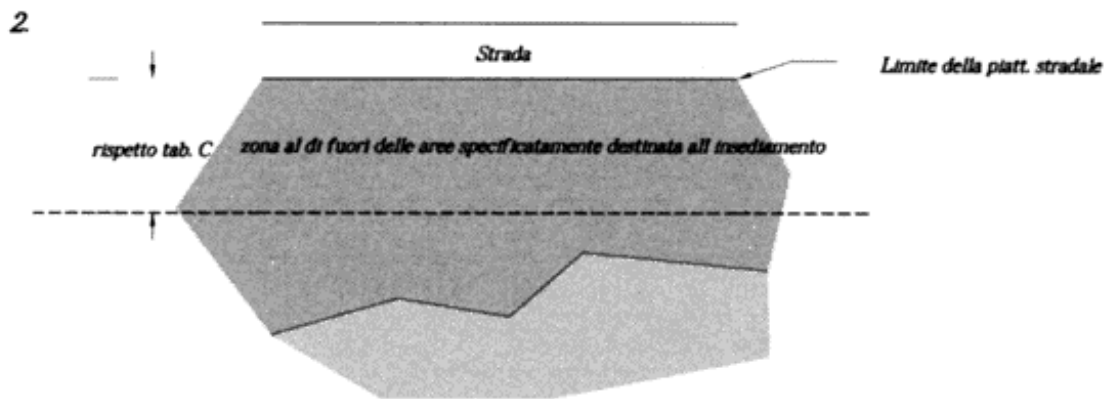
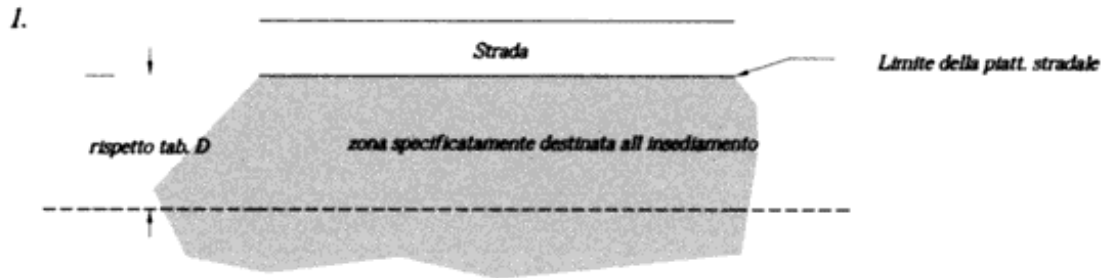
- realizzazione di una accessibilità di progetto e conseguentemente un sistema di circolazione idoneo a servire il nuovo polo scolastico;
- razionalizzazione e messa in sicurezza degli incroci viari esistenti;
- realizzazione di una serie di interventi collaterali necessari alla messa in sicurezza degli attraversamenti pedonali in corrispondenza della viabilità principale;
- definizione di una rete ciclopedonale connotata da un adeguato grado di continuità.

16. Per il sistema viabilistico di via Gazzoletti e via Indipendenza a Mogno, contrassegnato con la sigla "3p", è previsto il potenziamento dell'attuale sede viaria con fascia di rispetto stradale della larghezza di 6,00 ml..

La contrazione della fascia di rispetto stradale è finalizzata a garantire le idonee possibilità di ampliamento del centro professionale di Mogno.

SCHEMA APPLICATIVO ART. 46

ESEMPI DI DELIMITAZIONE AREE DI RISPETTO DELLE STRADE



ALLEGATO ART. 46

TABELLA C

LARGHEZZA DELLE FASCE DI RISPETTO STRADALE al di fuori delle aree specificatamente destinate all'insediamento				
CATEGORIA	strade esistenti *	strade da potenziare	strade di progetto	raccordi svincoli ***
AUTOSTRADA	60			150
1^ CATEGORIA	30	60	90	120
2^ CATEGORIA	25	50	75	100
3^ CATEGORIA	20	40	60	60**
4^ CATEGORIA	15	30	45	40**
ALTRE STRADE comprese le rurali e boschive	8	10**	15**	20**

(*) = per le strade esistenti la misura individuata è ridotta di 1/5 per terreni la cui pendenza media, calcolata sulla fascia di rispetto, sia superiore al 25%.

(**) = larghezza stabilita dal presente regolamento.

(***) = per la determinazione della categoria di un raccordo e/o svincolo dovrà farsi riferimento alla categoria inferiore relativa alle strade confluenti nel raccordo e/o svincolo medesimo.

N.B.: Con la dizione "altre strade" si intende la viabilità locale (urbana ed extraurbana) e la viabilità rurale e forestale.

LA LARGHEZZA DELLE FASCE DI RISPETTO STRADALE SI MISURA:

- dal limite della piattaforma stradale per le strade esistenti e le strade esistenti da potenziare;
- dall'asse stradale per le strade di progetto;
- dal centro del simbolo per i raccordi e/o svincoli.

ALLEGATO ART. 46

TABELLA D

LARGHEZZA DELLE FASCE DI RISPETTO STRADALE all'interno delle aree specificatamente destinate all'insediamento				
CATEGORIA	strade esistenti	strade da potenziare	strade di progetto	raccordi svincoli ****
AUTOSTRADA	*			
1^ CATEGORIA	25	40	60	90
2^ CATEGORIA	20	35	45	60
3^ CATEGORIA	15** 10***	25	35	40**
4^ CATEGORIA	10**	15	25	30**
ALTRE STRADE comprese le rurali e boschive	5**	8**	10**	15**

(*) = per le autostrade esistenti, la fascia di rispetto è determinata ai sensi dell'art. 9 della L. 24.07.1961, n. 729.

(**) = larghezza stabilita dal presente regolamento.

(***) = larghezza stabilita dal presente regolamento per le aree residenziali

(****) = per la determinazione della categoria di un raccordo e/o svincolo dovrà farsi riferimento alla categoria inferiore relativa alle strade confluenti nel raccordo e/o svincolo medesimo.

N.B.: Con la dizione "altre strade" si intende la viabilità locale (urbana ed extraurbana) e la viabilità rurale e forestale.

LA LARGHEZZA DELLE FASCE DI RISPETTO STRADALE SI MISURA:

- dal limite della piattaforma stradale per le strade esistenti e le strade esistenti da potenziare;
- dall'asse stradale per le strade di progetto;
- dal centro del simbolo per i raccordi e/o svincoli.

ART. 47 - AREE DI RISPETTO DEI CIMITERI

1. Le zone di rispetto cimiteriale, sono indicate, con apposita simbologia, nelle tavole di P.R.G..
Salvo diversa previsione cartografica l'area di rispetto viene stabilita in ml. 50 a seguito di apposita deliberazione del Consiglio comunale ai sensi del Regio decreto n. 1265 del 27 luglio 1934: "*Dell'igiene del suolo e dell'abitato*" e D.P.R. n. 285 del 10 settembre 1990: "*Approvazione del regolamento di polizia mortuaria*".
2. All'interno delle zone di rispetto cimiteriale è vietata qualsiasi nuova edificazione ad eccezione di quanto precisato nei seguenti commi.
3. Sugli edifici esistenti sono consentiti gli interventi previsti dalle norme di zona. Gli ampliamenti, da queste ammessi, dovranno essere finalizzati a migliorare le condizioni di utilizzo, non potranno superare il 10% del volume emergente e non potranno avvicinarsi al cimitero più dell'edificio esistente, anche se realizzati nel sottosuolo.
4. Gli interventi edificatori devono rispettare i seguenti parametri:
 - rapporto di copertura massimo: 40%;
 - rapporto di utilizzo interrato massimo: 60%;
 - distanza dai confini: vedi art. 5;
 - distanza dai fabbricati: vedi art. 5;
 - distanza dalle strade: vedi art. 5;
 - distanza dalle zone servizi: vedi art. 5;
 - distanze delle sopraelevazioni: vedi art. 5;
 - demolizioni e ricostruzioni: vedi art. 5;
 - rapporto di verde alberato minimo: 30%;
 - altezza massima fabbricato: aumento del 10% dell'altezza esistente.
5. Nelle aree di rispetto cimiteriale è ammessa l'installazione di chioschi per la vendita di fiori e ceri.

ART. 48 - AREE DI RISPETTO DEI DEPURATORI

1. Le distanze di rispetto dagli impianti di depurazione esistenti sono individuate dal P.R.G., conformemente alle norme contenute nell'art. 59 del Testo Unico delle Leggi Provinciali in materia di tutela dell'ambiente dagli inquinamenti approvato con il DPGP 26 gennaio 1987.
2. La fascia di rispetto si divide in due categorie "A" e "B", che individuano un diverso grado di vincolo:
 - nella zona "A" è consentita solo la realizzazione di opere di infrastrutturazione del territorio, la recinzione e la coltivazione agricola dei terreni;
 - nella zona "B", oltre a quanto stabilito per la zona "A", è consentita solo la realizzazione di manufatti rurali a servizio della conduzione del fondo o per la zootecnia, con esclusione comunque delle abitazioni.Le distanze minime sono le seguenti:
 - zona "A" ml. 50 dalla recinzione dell'impianto di depurazione;
 - zona "B" ml. 50 dal limite della precedente zona.
3. Sugli edifici esistenti in zona "A" sono ammessi gli interventi previsti dalle norme di zona, con l'esclusione degli aumenti di volume.
4. Sugli edifici esistenti in zona "B" sono consentiti gli interventi previsti dalle norme di zona, con il limite del 15% per gli eventuali aumenti di volume. Nelle aree di rispetto dei depuratori l'incremento volumetrico è riferito al volume esistente alla data di approvazione della fascia di rispetto da parte dell'organo competente.

ART. 49 - AREE DI RISPETTO DEGLI ELETTRODOTTI

1. Per gli edifici di nuova costruzione e per gli ampliamenti di quelli esistenti, si devono rispettare le distanze minime da elettrodotti a 50 Hertz, previste dall'art. 5 del D.P.C.M. 23.04.1992 e ss.mm. secondo le norme attuative previste dal D.P.C.M. 28.09.1995, di seguito riportate:

- linee a 132 kV \geq 10 m.
- linee a 220 kV \geq 18 m.
- linee a 380 kV \geq 28 m.

Per le linee a tensione nominale diversa, superiore a 132 kV ed inferiore a 381 kV, la distanza di rispetto è calcolata mediante proporzione diretta da quelle sopra indicate.

Per linee a tensione inferiore a 132 kV restano ferme le distanze previste dal Decreto Interministeriale 16.01.1991.

2. Per la realizzazione di nuove scuole, asili nido, parchi gioco e altri spazi destinati all'infanzia devono essere rispettate le distanze stabilite dal D.P.G.P. 25.09.2002, n.30-81/Leg., di seguito riportate:

kV	terna singola	doppia terna non ottimizzata	doppia terna ottimizzata
380	100	150	70
220	70	80	40
132	50	70	40

3. Sugli edifici esistenti sono ammessi gli interventi previsti dalle norme di zona, con l'esclusione degli aumenti di volume.

ART. 50 - AREE DI RISPETTO DEI METANODOTTI

1. Per le condotte del metano le distanze di rispetto sono definite dal D.M. 24.11.1984.

2. Lungo la rete del metanodotto, le cui condotte sono evidenziate nelle tavole del sistema insediativo-produttivo, è istituita una servitù "non aedificandi" per una striscia di ml. 11,00 per parte e quindi per una larghezza complessiva di ml. 22,00; deroghe a tale vincolo possono essere concesse dalla Società concessionaria.

ART. 51 - AREE AD ELEVATA PERICOLOSITA' GEOLOGICA , IDROGEOLOGICA E VALANGHIVA – AREE DI CONTROLLO GEOLOGICO, IDROGEOLOGICO, VALANGHIVO E SISMICO – AREE SENZA PENALITA' GEOLOGICHE

1. Le aree ad elevata pericolosità geologica , idrogeologica e valanghiva , le aree di controllo geologico, idrogeologico, valanghivo e sismico, nonché le aree senza penalità geologiche, sono riportate nella Carta di sintesi geologica della Provincia Autonoma di Trento.

ART. 52, ART. 53 e ART. 54 - soppressi

ART. 55 - AREE DI PROTEZIONE

1. Sono aree individuate dal P.U.P. o dal P.R.G., destinate alla protezione di beni, siti e contesti di particolare interesse culturale o ambientale.

2. La funzione specifica di ogni vincolo è rappresentata in cartografia da un apposito cartiglio ad eccezione delle aree di protezione dei corsi d'acqua e delle fasce di particolare tutela per la protezione del lago che sono determinate rispettivamente dagli artt. 56 e 57.

3. Le aree di protezione sono di seguito elencate:

- aree di protezione dei corsi d'acqua (Ac);
- aree di protezione dei laghi (La);

- aree di protezione dei biotopi (Bi);
- aree di protezione dei siti archeologici (Ar);
- aree di protezione dei contesti paesaggistici e dei centri storici (Pa) (St);
- area di protezione del parco fluviale (Pf);
- area a protezione ambientale attiva (_-_-).

ART. 56 - AREE DI PROTEZIONE DEI CORSI D'ACQUA

1. Sono aree poste a tutela dei corsi d'acqua del demanio provinciale, al fine di consentirne la sistemazione idraulica ed idraulico-forestale, come previsto dalle specifiche norme che regolano la materia.
2. Per il corso del fiume Sarca, al di fuori delle zone specificatamente destinate all'insediamento, è prevista una fascia di protezione per una profondità di ml. 30,00 dalla proprietà pubblica misurata con i criteri definiti dal comma 3 del presente articolo.
Per il corso del fiume Sarca, nell'ambito delle zone specificatamente destinate all'insediamento e per tutti gli altri corsi d'acqua, in gestione all'azienda speciale di sistemazione montana, è stabilita una fascia di protezione per una profondità di ml. 10,00 misurata dalla proprietà pubblica con i criteri definiti dal comma 3 del presente articolo.
3. Per i corsi d'acqua appartenenti al demanio provinciale la proprietà pubblica ha per oggetto l'alveo inteso come terreno occupato dalle acque durante le piene ordinarie, nonché tutti i manufatti costituenti opere idrauliche dove la proprietà demaniale coincide con l'area da essi effettivamente occupata, ivi compresi i terrapieni necessari alla loro stabilità e sicurezza.
Per un maggior grado di definizione si rimanda agli schemi allegati.
4. All'interno della fascia dei 10 metri è vietata qualsiasi nuova costruzione comprese quelle interrato, fatte salve le procedure di deroga previste dalla L.P. 18/76.
Gli edifici esistenti ricompresi nella fascia dei 10 metri possono essere ampliati del 10% del volume esistente al fine esclusivo di garantirne la funzionalità ove una perizia geologico-geotecnica lo consenta.
5. Lungo il corso del fiume Sarca, nella fascia ricompresa tra i 10 e i 30 metri al di fuori delle aree specificatamente destinate all'insediamento, sono vietate nuove edificazioni.
Per gli edifici esistenti è ammesso l'ampliamento del 15% al fine esclusivo di garantirne la funzionalità fatte salve norme più restrittive sancite dalle singole destinazioni di zona.
6. La destinazione d'uso degli edifici esistenti è quella determinata dalle singole norme di zona.
7. Nelle fasce di protezione oltre a quanto previsto dai commi precedenti, sono vietate le discariche, i depositi di materiali, la pubblicità commerciale e la segnaletica ridondante.
8. Gli interventi edilizi ammessi nella fascia tutelata, devono rispettare la specificità morfologica e vegetazionale del sito, limitando le volumetrie e l'impatto visivo con tecniche progettuali e uso di materiali appropriati (preferibilmente tradizionali). Le pavimentazioni esterne ai fabbricati dovranno essere permeabili, mentre l'arredo esterno, le recinzioni e l'illuminazione dovranno essere improntati alla massima semplicità, recuperando la tipologia costruttiva tradizionale ed evitando strutture e apparecchiature vistose.

ART. 57 - AREE DI PROTEZIONE DEI LAGHI

1. Sono le aree poste a tutela delle rive dei laghi, al fine di garantirne l'integrità ambientale e l'utilizzazione sociale individuate nella cartografia del sistema ambientale del Piano urbanistico provinciale e riportate, con apposita simbologia, nel P.R.G..
2. In tali aree sono consentite trasformazioni edilizie ed urbanistiche solo per destinazioni finalizzate al pubblico interesse, con esclusione di nuove attrezzature ricettive permanenti e temporanee.
3. I complessi ricettivi turistici all'aria aperta esistenti possono essere oggetto di intervento di riqualificazione funzionale con limitati aumenti di ricettività, conseguentemente al miglioramento ambientale attraverso l'allontanamento dei complessi dai laghi o la migliore fruibilità pubblica delle rive.
4. Ogni intervento nelle aree ricadenti in fascia lago è subordinato alla predisposizione di un piano attuativo a fini generali, progettato sulla base delle prescrizioni ed indicazioni formulate nell'articolo specifico.

ART. 58 - AREE DI PROTEZIONE DEI BIOTOPPI

1. La cartografia indica con apposito perimetro il biotopo del Brione di interesse provinciale, individuato con la deliberazione della Giunta provinciale n. 16943 di data 30 novembre 1992, che ne disciplina le modalità d'intervento, e quello di Laghel di interesse locale.
2. I vincoli di tutela del biotopo di Laghel comportano necessariamente:
 - a) il divieto di modificare o alterare in alcun modo gli elementi che compongono il biotopo;
 - b) il divieto di depositare rifiuti o materiali di qualsiasi genere e di operare scavi, cambiamenti di coltura, opere di bonifica o prosciugamento del terreno;
 - c) il divieto di coltivare cave e torbiere e la revoca di diritto delle autorizzazioni a tal fine eventualmente già concessa;
 - d) il divieto di lavori agricoli e di bonifica;
 - e) il divieto di interventi edilizi;
 - f) il divieto di interventi di infrastrutturazione (strade e sentieri, opere di recinzione, linee elettriche e telefoniche, acquedotti, fognature, opere idrauliche di qualsivoglia natura).
3. Gli edifici esistenti all'interno dell'area perimetrata a biotopo di Laghel possono essere oggetto degli interventi edilizi previsti dall'art. 77/bis della L.P. 22/91, ad esclusione dell'intervento di demolizione e ricostruzione. Non è consentito l'incremento di volume.
Per gli edifici esistenti nel biotopo di Laghel può essere mantenuta la destinazione d'uso in atto, in caso di variazione, dovrà essere uniformata alla destinazione d'uso stabilita dalle specifiche norme di zona.
Gli edifici esistenti all'interno dell' area perimetrata a biotopo del Brione sono soggetti agli interventi edilizi e ai cambi di destinazione previsti dalla deliberazione della Giunta provinciale n. 16943 di data 30 novembre 1992.

ART. 59 - AREE DI SALVAGUARDIA DI POZZI E SORGENTI

1. Le aree di salvaguardia dei pozzi e delle sorgenti selezionate, meritevoli di tutela al fine di garantire l'integrità delle acque destinabili al consumo umano, nonché le aree di salvaguardia delle risorse idriche comprese nell'elenco previsto dalla Legge provinciale 20 giugno 1983, n. 21 (Interventi per lo sviluppo delle attività idrotermali), sono riportate nella Carta delle risorse idriche della Provincia Autonoma di Trento.
2. La captazione di nuove sorgenti e la realizzazione di pozzi per alimentazione di acquedotti ad uso potabile è subordinata all'effettuazione di uno studio idrogeologico, che delimiti l'area di tutela assoluta circostante l'opera di presa o il pozzo e l'estensione della relativa area di rispetto. I dati dovranno essere comunicati al Comune al fine dell'eventuale modificazione della destinazione urbanistica dell'area.
3. Per eventuali pozzi e sorgenti non riportati in cartografia le aree di salvaguardia sono costituite da una superficie avente il seguente raggio:

- a) per pozzi: ml. 15,00 dal centro del pozzo;
- b) per sorgenti captate e non: ml. 200 a monte e a lato della sorgente.

All'interno dell'area di salvaguardia, i primi 15,00 ml. a partire dal centro del pozzo o della sorgente costituiscono zona di tutela assoluta; gli altri 185 ml. potranno essere ridotti in relazione alla situazione locale della vulnerabilità e rischio della risorsa, previa apposita perizia idrogeologica.

ART. 60 - AREE DI PROTEZIONE DEI SITI ARCHEOLOGICI

1. Il P.R.G. riporta, con apposita simbologia, nel sistema insediativo - produttivo, le zone di interesse archeologico, zone così ripartite:
 - zone archeologiche di tipo "01"
si tratta di zone o di singoli elementi ben localizzati nel territorio sul piano topografico, aventi alto valore scientifico e documentario non solo per la realtà storico-ambientale in cui sono inseriti. La loro estensione, non totalmente evidenziata, impone l'adozione di precise norme di conservazione globale.
 - zone archeologiche di tipo "02"
sono zone che hanno restituito numerosi indizi di interesse archeologico, topograficamente localizzate, tali da definire una superficie di sicuro interesse. La loro attuale ubicazione o la loro entità storica - strutturale sconsigliano l'adozione di rigidi vincoli, ma piuttosto di programmi integrati di verifica e di intervento.
 - zone archeologiche di tipo "03"
sono zone che hanno restituito nel passato manufatti di interesse archeologico scarsamente documentate sul piano topografico tanto da rendere incerta l'esatta localizzazione.
2. Nelle zone di interesse archeologico sopra definite sono ammesse le seguenti attività:
 - nelle zone archeologiche di tipo "01" sono possibili soltanto le attività di ricerca e di scavo archeologico, lo studio ed il restauro delle strutture rinvenute nonché gli interventi di valorizzazione per migliorare e favorire la fruizione pubblica, attuati dal competente Servizio Beni Culturali della Provincia Autonoma di Trento o dagli Istituti Scientifici da questo autorizzati.
 - nelle zone archeologiche di tipo "02" oltre alle attività indicate al precedente paragrafo è possibile l'utilizzazione del suolo secondo le prescrizioni indicate dal P.R.G. a condizione che ogni attività di trasformazione urbanistica ed edilizia che comporta scavi meccanici, movimenti di terra, modifiche agrarie profonde e interventi comunque oggetto di concessione o autorizzazione edilizia, sia preventivamente segnalata dagli interessati all'Ufficio Beni Archeologici della Provincia Autonoma di Trento e prodotta copia dell'avvenuto deposito al Comune prima del rilascio dell'autorizzazione o concessione edilizia.
L'Ufficio Beni Archeologici Provinciale potrà compiere ricerche e sondaggi preventivi in loco ed eventualmente imporre specifiche cautele o prescrizioni.
 - nelle zone archeologiche di tipo "03" non sussistono particolari disposizioni di tutela con la conseguente pratica di tutte le attività previste dal P.R.G., fermo restando l'obbligo di cui al comma 4 del presente articolo.
3. All'interno delle zone di tipo "01" è vietata l'apposizione di qualsiasi forma di pubblicità commerciale ed è inoltre consigliato di non far attraversare o collocare in prossimità delle stesse, elettrodotti di qualsiasi tipo, antenne per telecomunicazioni e simili, come pure installare altre infrastrutture che comportino stabili volumi fuori terra (cabine di trasformazione, centraline telefoniche o di pompaggio, ecc.).
4. Su tutto il territorio del Comune di Arco rimangono sempre e comunque in vigore le disposizioni statali e provinciali circa l'obbligo di denuncia all'autorità competente da parte di chiunque compia scoperte fortuite di elementi di presumibile interesse paleontologico, archeologico o storico-artistico.
I progettisti, i direttori dei lavori di tutte le opere edilizie e i responsabili dell'esecuzione di qualsivoglia intervento devono inoltre sospendere immediatamente i lavori per consentire accertamenti e prospezioni tempestive, e quindi - se del caso - adeguare le originarie previsioni dei progetti in esecuzione alle eventuali sopravvenute esigenze manifestate dalle Autorità preposte alla tutela dei beni archeologici.

ART. 61 - AREE DI PROTEZIONE DEI CONTESTI PAESAGGISTICI E DEI CENTRI STORICI

1. Sono aree poste a tutela di quei contesti ambientali, caratterizzati da singolari peculiarità paesaggistiche, che richiedono di essere tutelati per il ruolo che assumono nell'immagine complessiva del luogo (biotopo, ulivata, lecceto,

ecc.), nonché a tutela di quei fabbricati singoli o riuniti in complessi, che, per il loro valore storico culturale, richiedono una salvaguardia più ampia, comprendente anche il territorio circostante, con cui si sono storicamente relazionati.

2. In queste aree sono vietate nuove edificazioni, cisterne a cielo libero, serre anche stagionali o comunque manufatti emergenti di impatto al paesaggio.
3. Le aziende vivaistiche esistenti possono realizzare nell'area di loro pertinenza tunnel mobili pesanti, nella misura massima di 100 mq.. Il sito dovrà essere quello più defilato rispetto alle vedute paesaggistiche e sarà individuato con la collaborazione della Commissione edilizia.
4. Per gli edifici esistenti valgono le norme di zona.
5. Le destinazioni d'uso ammesse sono quelle consentite dalle singole norme di zona.
6. Le recinzioni dovranno essere compatibili con il contesto paesaggistico, evitando di frazionare rigidamente e artificiosamente la morfologia dei luoghi. Dovranno essere prevalentemente realizzate con impiego di materiali locali, murature in sassi faccia a vista di altezza non superiore a 60 cm; elementi possibilmente lignei o in ferro (evitando quelli in plastica o similari), di altezza non superiore a 150 cm totali, nell'intesa di evitare la creazione di barriere opache alla unitaria percezione visiva del contesto.
7. In deroga a quanto previsto dall'articolo 4, comma 6, nell'ambito delle aree agricole E1 ed E2 è ammessa la realizzazione delle strutture di cui all'art. 37, comma 5 delle presenti norme, nell'ambito delle aree a bosco E4 è ammessa la realizzazione delle strutture di cui all'art. 41, comma 3 e nell'ambito delle aree a pascolo E5 è ammessa la realizzazione delle strutture di cui all'art. 42, comma 2.

ART. 61 bis - AREA DI PROTEZIONE DEL PARCO FLUVIALE

1. L'area interessata dal vincolo di protezione del parco fluviale risulta perimetrata ed evidenziata con apposito cartiglio nelle tavole del sistema insediativo e produttivo del P.R.G.
2. La finalità della perimetrazione è dettata dalla necessità di tutelare e valorizzare i siti agricoli lungo il fiume Sarca.
3. Ogni intervento è subordinato alla predisposizione di un piano attuativo a fini generali, progettato sulla base delle prescrizioni ed indicazioni formulate nell'articolo specifico.

ART. 62 - AREE DI PROTEZIONE AMBIENTALE ATTIVA

1. L'area interessata dal vincolo di protezione ambientale attiva risulta perimetrata ed evidenziata con apposito cartiglio nelle tavole del sistema insediativo e produttivo del P.R.G..
2. La finalità di tale perimetrazione è dettata dalla necessità di tutelare e valorizzare la variabilità ambientale del sito, e, allo stesso tempo, rendere percettibili dal punto di vista didattico, divulgativo e turistico l'insieme degli elementi caratteristici del paesaggio naturale (flora, fauna, geologia, storia dell'interazione umana con l'ambiente montano, ecc.).
3. Le aree con le destinazioni di zona:
 - agricolo primario,
 - agricolo secondario,
 - bosco,
 - pascolo,

ricadenti all'interno della zona a protezione ambientale attiva sono inedificabili.

In queste aree sono possibili solamente interventi di conservazione-manutenzione e assestamento territoriale e le operazioni intese a qualificare le caratteristiche ambientali, quali: rinverdimenti, piantumazioni, sistemazione dei terrazzamenti con tecniche a basso impatto (con l'impiego di materiali locali), percorsi pedonali/didattici, elementi di verde attrezzato consoni al valore paesistico-ambientale della zona, ecc..

4. Le aree a servizi, numerate nelle tavole del sistema insediativo – produttivo (① , ② , ③), sono destinate ai seguenti interventi ed utilizzi:

Polo Servizi ①

Creazione di un parcheggio per la sosta delle auto, con possibilità di edificare infrastrutture a servizio ricettivo-culturale. Gli indici di zona sono:

- indice di fabbricabilità: 0,02 mc/mq;
- altezza massima fabbricato: ml. 4,50;
- distanza dai fabbricati: ml. 10,00;
- distanza dai confini: ml. 5,00;
- distanza dalle strade: vedi art. 5.

Polo Servizi ②

In tale area è possibile la realizzazione di un piccolo parcheggio per la sosta, sono inoltre consentiti gli interventi funzionali all'attività della pratica sportiva dell'arrampicata.

Non sono comunque ammesse costruzioni neppure interratae.

Polo Servizi ③

Tali superfici ricomprendono le case Caproni e i loro spazi pertinenziali. Per gli edifici esistenti - ricompresi in tutta la zona soggetta a protezione ambientale attiva è consentito il recupero edilizio con tecniche e modalità tradizionali e, qualora necessario per garantire la funzionalità, un incremento della volumetria nella misura massima del 10% rispetto al volume esistente.

Sono ammesse le destinazioni d'uso degli immobili finalizzate all'impiego pubblico e gestionale dell'area quali:

- il deposito delle attrezzature necessarie alla gestione selvicolturale;
- l'accoglienza dei visitatori partecipanti alle visite guidate;
- la foresteria per addetti alla sorveglianza, alla manutenzione della zona o per il soggiorno di ricercatori autorizzati.

Sono inoltre ammesse volumetrie interratae sul sedime degli edifici esistenti o in aderenza ad essi, fino ad un massimo di 500 mc..

ART. 63 - AREE DI TUTELA AMBIENTALE

1. Sono aree individuate dal P.U.P. e riportate, con opportune precisazioni, dal P.R.G. sulla cartografia del sistema ambientale. Trattasi di quei territori naturali o trasformati dall'opera dell'uomo caratterizzati da singolarità geologica, flori-faunistica, morfologica, paesaggistica, di coltura agraria ovvero di forme di antropizzazione di particolare pregio per il loro significato formale e culturale o per i loro valori di civiltà.
2. In queste aree l'uso del suolo e i parametri urbanistici ed edilizi ammessi sono quelli indicati dal P.R.G. nelle diverse norme di zona.
3. L'autorizzazione e concessione edilizia per interventi in aree di tutela ambientale sono subordinate all'avvenuto rilascio dell'autorizzazione paesaggistica-ambientale di cui all'art. 93 della L.P. 22/91.

ART. 64 - AREE DI PROTEZIONE IDROGEOLOGICA di cui al R.D.L. n. 3267 del 1923.

1. Sono aree di protezione idrogeologica quelle sottoposte a vincolo idrogeologico ai sensi del R.D.L. 30.12.1923, n. 3267.
2. Tali aree sono indicate nella cartografia del sistema ambientale del P.R.G. L'individuazione esatta dei perimetri è comunque quella contenuta nei provvedimenti di vincolo adottati ai sensi R.D.L. citato.
3. La tutela delle aree sottoposte a vincolo idrogeologico si attua conformemente alla legislazione vigente in materia.

4. Nei perimetri riportati in cartografia e precisati in dettaglio dagli specifici provvedimenti di vincolo, qualsiasi intervento deve conformarsi alla normativa generale vigente sulla protezione idrogeologica ed ottenere le relative autorizzazioni da parte dell' autorità forestale.

ART. 65 - BENI CULTURALI - MANUFATTI O SITI DI INTERESSE STORICO ARTISTICO

1. Gli interventi sugli immobili di interesse storico artistico sottoposti a vincolo di tutela diretta ed indiretta in base al Decreto legislativo 22 gennaio 2004 n. 42, sono soggetti alla preventiva autorizzazione degli organi provinciali competenti.
2. Gli altri manufatti storici non vincolati direttamente o indirettamente, ma aventi le caratteristiche di cui agli artt. 10 e 11 del Decreto legislativo 22 gennaio 2004 n. 42, sono soggetti alla preventiva autorizzazione degli organi provinciali competenti.

ART. 65 bis - INVARIANTI

1. Sono invarianti gli elementi territoriali che costituiscono le caratteristiche distintive dell'ambiente e dell'identità territoriale, in quanto di stabile configurazione o di lenta modificazione, e che sono meritevoli di tutela e di valorizzazione al fine di garantire lo sviluppo equilibrato e sostenibile nei processi evolutivi previsti e promossi dagli strumenti di pianificazione territoriale.
2. Costituiscono invarianti nell'ambito del Comune di Arco, ai sensi dell'art. 8 del P.U.P., i seguenti elementi:
 - a) gli elementi geologici e geomorfologici, da tutelare e valorizzare secondo le specifiche disposizioni di legge, quali morfologie carsiche:

Aree carsiche (tavole "Inquadramento strutturale" del P.U.P.)

- n° 34 - Colodri - I Colodri sono una piccola dorsale montuosa orientata NNE - SSW che delimita il versante occidentale della Valle del Sarca nei pressi di Arco. Il rilievo è situato in una zona geologicamente complessa: le rocce affioranti sono rappresentate dalla Gruppo dei Calcarei Grigi (Lias) seguita dai calcari micritici nodulari del Rosso Ammonitico (Giurassico medio - sup) e della Mailolica (Cretacico inferiore), dai calcari marnosi da rossi a grigi della Scaglia Rossa e della Formazione di Ponte Pià. Tutta l'area è interessata da due sistemi principali di fratture (faglie), orientati rispettivamente NNE - SSW e NNW - SSE, che si intersecano vicendevolmente, suddividendo il substrato in più "zolle" variamente dislocate tra loro. Le ripide pareti che caratterizzano questi monti corrispondono spesso ai piani delle suddette faglie. Le strutture geologiche presenti hanno quindi "guidato" l'evoluzione del paesaggio che mostra i segni dell'intenso modellamento glaciale, seguito dallo sviluppo di notevoli fenomeni carsici di superficie. In particolare è sulla sommità dei Colodri, caratterizzata da ampie superfici levigate e montonate dal ghiacciaio, che l'epicarso mostra le forme più evolute (rinnenkarren, rillenkarren, kamenitze e crepacci carsici).

Grotte (tavole "Inquadramento strutturale" del P.U.P.)

- n°49 - Buco delle Radici - Cavità sviluppatasi per 181 m all'interno di una frattura di rilascio tensionale del versante occidentale del Monte Stivo a SE di Ceniga, che presenta altre grotte della stessa tipologia;
- n° 50 - Bus del diaol - La grotta si apre a m 250 slm, si tratta di un'unica ampia galleria caratterizzata da particolari morfologie erosive e diverse concrezioni, attribuibili a due cicli di concrezionamento (uno antico ed uno recente). Presenta piccoli laghetti e una piccola sorgente perenne. Di rilevante interesse ambientale e faunistico, utilizzata per lo svernamento da diversi chirotteri e roditori. Presenta morfologie erosive uniche nella regione;
- n° 51 - Caverna dei traditori - Cavità sviluppatasi per circa 140 m all'interno di una frattura di rilascio tensionale alla base del versante occidentale del Monte Stivo a SE di Ceniga. Si trova nei pressi del Bus del Diaol ;
- n° 52 - Caverna di S. Giovanni - Grotta sorgente situata in zona San Giovanni nei dintorni di Arco. Posta in corrispondenza di una piccola faglia, è lunga circa 100 m con dislivello positivo di 14 m ed è solcata da un ruscello captato per alimentare l'acquedotto locale;
- n° 53 - Grotta alle Fontane - Cavità connessa ad una sorgente carsica perenne posta alla base di una scarpata di faglia con rigetti di circa 300 m, nella zona di Laghel di Sopra a monte di Arco;
- n° 54 - Grotta III alle Fontane - Grotta orizzontale di circa 9 m di sviluppo con ingresso posto a 440 m di quota in località Fontane di Laghel a monte di Arco;
- n° 55 - Grotta IV alle Fontane - Grotta orizzontale di circa 6 m di sviluppo con ingresso posto a 440 m di quota in località Fontane di Laghel a monte di Arco;

- n° 56 - Grotta Pianaura - Cavità sviluppatasi per circa 134 m all'interno di una frattura di rilascio tensionale del versante occidentale del Monte Stivo a SE di Ceniga, che presenta altre grotte della stessa tipologia;
- n° 57 - Sorgente alle Fontane - Cavità connessa ad una sorgente carsica perenne posta alla base di una scarpata di faglia con rigetti di circa 300 m, nella zona di Laghel di Sopra a monte di Arco.

b) le aree a elevata naturalità, da tutelare e valorizzare secondo specifiche disposizioni di legge, quali:

Siti e zone della rete "Natura 2000" (tavole "Reti ecologiche e ambientali" del P.U.P.), di cui all'art. 65 ter delle presenti norme di attuazione

- n° IT3120075 - Monte Brione;
- n° IT3120137 - Bus del diaol.

Riserve naturali provinciali (tavole "Reti ecologiche e ambientali" del P.U.P.)

- n° 59 - Monte Brione - Area ha 66,28.

c) i paesaggi rappresentativi, in quanto elementi identificativi dei luoghi, da riconoscere e approfondire al fine della conservazione dell'identità territoriale, quali:

Beni ambientali (tavole "Carta delle tutele paesistiche" del P.U.P.)

- n° 030 - Arco - Parco Arciducale di Arco - Il Parco Arciducale faceva parte di quel mirabile sistema di giardini e parchi tipici delle località di cura e soggiorno sviluppatasi nell'800;
- n° 085 - Varignano - Olivo del Bottes - Sopra Romarzollo, il paesaggio è caratterizzato da una serie di olivaie alternate a macchie di lecci. L'Olivo del Bottes è la più antica pianta di questa olivaia, ormai scultura lignea;
- n° 118 - Bolognano - Chiesa di S. Martino - Chiesa di origini romaniche, domina da un dosso di cipressi e ulivi il borgo sottostante;
- n° 119 - Maso Ben - Maso di impianto cinquecentesco dai caratteri rustico signorili, sottolineati dalla presenza di portali lapidei e numerose bifore;
- n° 120 - Bosco Caproni e cave - Bosco e cave di pietra ora dismesse lungo la strada che da S. Martino sale all'abitato abbandonato di Troiana.

Beni archeologici (tavole "Inquadramento strutturale" del P.U.P.)

- n° A2 - Monte Baone - Ripari d'insediamento di età preistorica;
- n° A3 -Cretaccio - Area produttiva di età romana.

Beni architettonici e storico-artistici (tavole "Inquadramento strutturale" del P.U.P.)

- n° T11 - Castello di Arco - Dichiarato di interesse culturale ai sensi del d. lgs. 22/01/2004, n. 42;
- n° T12 - Mura antiche della cinta cittadina - Bene sottoposto alle disposizioni dell'art. 12 del d. lgs. 22/01/2004, n. 42;
- n° T13 - Chiesa di S. Antonio Abate - Bene sottoposto alle disposizioni dell'art. 12 del d. lgs. 22/01/2004, n. 42;
- n° T14 - Palazzo Marchetti - Dichiarato di interesse culturale ai sensi del d. lgs. 22/01/2004, n. 42;
- n° T15 - Chiesa di S. Rocco - Bene sottoposto alle disposizioni dell'art. 12 del d. lgs. 22/01/2004, n. 42;
- n° T16 - Monastero delle Serve di Maria Addolorata pp. ed. 436;437;438;439;814/2;814/3 cc. Arco - Bene sottoposto alle disposizioni dell'art. 12 del d. lgs. 22/01/2004, n. 42;
- n° T17 - Casinò Municipale pp. ed. 671; 800; 785; parte p. f. 131/1 cc. Arco - Dichiarato di interesse culturale ai sensi del d. lgs. 22/01/2004, n. 42;
- n° T18 - complesso di Villa Angerer e Parco - Dichiarato di interesse culturale ai sensi del d. lgs. 22/01/2004, n. 42;
- n° T19 - Eremo di S. Paolo - Dichiarato di interesse culturale ai sensi del d. lgs. 22/01/2004, n. 42;
- n° T20 - Chiesa dell'Assunzione - Dichiarato di interesse culturale ai sensi del d. lgs. 22/01/2004, n. 42.

Altre aree di interesse archeologico (tavole "Inquadramento strutturale" del P.U.P.)

- Bolognano - materiale sporadico di epoca romana;
- Caneve - necropoli di epoca romana;
- Casali di Prato Saiano - strutture di epoca romana;
- Chiarano - materiale sporadico di epoca romana;
- Chiesa S. Martino - necropoli di epoca romana;
- Colodri - insediamento del neolitico e materiale sporadico di epoca romana;
- Dosso del castello - materiale sporadico di epoca romana;
- La Grotta - materiale sporadico di epoca romana;
- Laghel - riparo frequentato dal periodo mesolitico all'eneolitico;
- Linfano - fondo Mandelli - stazione del neolitico finale;
- M. Stivo - Castel Castil - materiale sporadico dell'età del bronzo e ferro;
- Mogno - necropoli di epoca romana;
- Molletta Patone - insediamento dell'età mesolitica finale - eneolitica;
- Oltresarca - Vignole - edificio di epoca romana;
- Padaro - ripostiglio di epoca romana;
- Piazza 3 Novembre - edificio di epoca romana;

- Prai da Gom - stazione di età mesolitica;
 - Prato Saiano - strutture di epoca romana;
 - S. Giorgio - S. P. 118 - edificio di epoca romana;
 - S. Giorgio - S. P. 118 - necropoli di epoca romana;
 - S. Giovanni al Monte - necropoli di epoca altomedievale;
 - S. Paolo - stazione dell'età del bronzo;
 - S. Sisto - necropoli di epoca romana e altomedievale;
 - Varignano - Cimitero - necropoli del periodo neolitico;
 - Varignano - propr. Bresciani - necropoli di epoca romana
3. Con propria deliberazione la Giunta provinciale può integrare e aggiornare le invariati sulla base di studi e approfondimenti ulteriori, anche in correlazione con i provvedimenti adottati ai sensi delle norme di settore.

ART. 65 ter – SITI E ZONE DELLA RETE “NATURA 2000”

1. Sono aree ad elevata naturalità individuate dalle tavole delle reti ecologiche e ambientali del P.U.P. come siti di importanza comunitaria (S.I.C.):
 - MONTE BRIONE – n° S.I.C. IT3120075 – Area ha 66,28 - La presenza di un clima submediterraneo favorisce lo sviluppo di vegetazione assai particolare a livello alpino, della quale la lecceta e l'olivaia sono gli aspetti più appariscenti. Vanno inoltre ricordate alcune rarità floristiche di rilievo. Il sito è inoltre di rilevante importanza per la nidificazione, la sosta e/o lo svernamento di specie di uccelli protette o in forte regresso, e/o a distribuzione localizzata sulle Alpi.
 - BUS DEL DIAOL – n° S.I.C. IT3120137 - Area ha 1,04 - La grotta si apre a m 250 slm, nella formazione dei Calcari Grigi e si tratta di un'unica ampia galleria, particolari morfologie erosive e diverse concrezioni, attribuibili a due cicli di concrezionamento (uno antico ed uno recente). Presenta piccoli laghetti e una piccola sorgente perenne.

2. Nei siti e nelle zone della rete “Natura 2000” si applicano le opportune misure per evitare il degrado degli habitat naturali e degli habitat delle specie di interesse comunitario, conformemente alle direttive 92/43/CEE e 409/79/CEE, nonché al DPR 357/97.

Qualsiasi piano, all'interno del territorio comunale, e tutti i progetti che si presume che possano avere un'incidenza significativa sulle aree “Natura 2000”, ovvero ogni intervento al di fuori dei siti che possa incidere in essi in modo significativo, anche congiuntamente ad altri progetti, va sottoposto a valutazione preventiva del requisito di incidenza significativa o direttamente alla procedura di valutazione di incidenza secondo quanto previsto dalla normativa provinciale vigente. Qualora il progetto rientri nelle fattispecie previste dall'art. 15 del regolamento di attuazione della L.P. 11/07 emanato con decreto P.P. n. 50-157/Leg. d.d. 03/11/2008, non si applicano le disposizioni del presente comma. L'entrata in vigore dell'ultimo capoverso è regolata da apposita deliberazione della Giunta provinciale.